558
Agr.

ANNALES

DU

BUREAU CENTRAL MÉTÉOROLOGIQUE

DE FRANCE.

PLUIES EN FRANCE.

ΑΕΙ Ο ΘΕΟΣ ΤΕ ΩΜΕΤΡΕΙ

MINISTÈRE DE L'INSTRUCTION PUBLIQUE.

ANNALES

DU

BUREAU CENTRAL MÉTÉOROLOGIQUE

DE FRANCE,

PUBLIÉES

PAR E. MASCART,

DIRECTEUR DU BUREAU CENTRAL MÉTÉOROLOGIQUE.

ANNÉE 1889.

III.

PLUIES EN FRANCE.

OBSERVATIONS PUBLIÉES

AVEC LA COOPÉRATION DU MINISTÈRE DES TRAVAUX PUBLICS.

14118.

LIBRARY AUG 7 1891 WEATHER BUREAU

QC 989 .F8 A56 année 1889 pt. 3

PARIS,

GAUTHIER-VILLARS ET FILS, IMPRIMEURS-LIBRAIRES,

Quai des Grands-Augustins, 55.

1891

LIBRARY

N.O.A.A.

U.S. Dept. of Commerce

SUR LE

RÉGIME DES PLUIES EN FRANCE

PENDANT L'ANNÉE 1889.

Introduction.

Le nombre des stations pluviométriques est de 1759 pour l'année 1889. Le Tableau suivant, dressé d'après le résumé qui termine le Volume, indique la distribution de ces stations sur les divers bassins.

NOMBRE DE STATIONS PAR BASSINS EN 1889.

	Stations.
Versant de la mer du Nord.	
Bassins du Rhin, de la Meurthe et de la Moselle	68
Bassins de la Meuse, de la Chiers et de la Sambre	50
Bassins de l'Escaut, de la Lys, de l'Yser et de l'Aâ	37
Versant de la Manche.	
Bassins de la Canche, de la Somme, de la Béthune, etc	54
Bassin de la Seine :	
Bassin de l'Yonne	54
» de la Seine supérieure	42
» de la Seine, entre Montereau et le confluent de l'Oise	29
» de la Marne	15
» de l'Aisne	26
» de l'Oise	39
» du Loing	16
Région de la Beauce et bassin de l'Eure	28
Bassin de la Seine inférieure, au-dessous du confluent de l'Oise	27
Bassins entre la Seine et la pointe de Bretagne :	
Bassins de la Touque, de la Dive, de l'Orne, de la Vire et de la Douve	34
Bassins entre le cap de la Hague et la pointe de Bretagne	28
A reporter	577

	Stations.
Report	577
Versant de l'Océan.	
Petits bassins du sud de la Bretagne	36
Bassin de la Vilaine	40
Bassin de la Loire :	
Bassin de la Loire supérieure	54
» de l'Allier	38
» du Cher	53
» de l'Indre	15
» de la Creuse	18
» de la Vienne	27
» de la Loire, du Bec-d'Allier à Angers	35
» du Loir	33
» de la Sarthe	50
» de la Mayenne	22
» de la Loire inférieure (rive droite)	10
» de la Loire inférieure (rive gauche)	29
Bassins entre la Loire et la Gironde :	
Bassins de la Sèvre niortaise et de la Vie	37
Bassin de la Charente	34
Bassin de la Gironde :	
Bassin de la Dordogne	36
» du Lot	37
» du Tarn et de l'Aveyron	36
» de la Garonne, cours supérieur, et affluents des Pyrénées	22
» de la Garonne au-dessous de Toulouse, bassins du Gers et de la Baïse, bassin de la Gironde	46
Bassins entre la Gironde et les Pyrénées :	
Petits bassins entre la Gironde et l'Adour	18
Bassin de l'Adour	36
Versant de la Méditerranée.	
Bassins entre les Pyrénées et le Rhône :	
Bassins du Tech, de la Tet et de l'Agly	32
Bassin de la Sègre	3
» de l'Aude	21
Bassins de l'Orb, de l'Hérault, du Lez et du Vidourle	33
Bassin du Rhône :	
Bassin de la Saône supérieure	59
» de la Saône inférieure, au-dessous du confluent du Doubs	30
» du Doubs	17
» du Rhône proprement dit, cours moyen	43
» de l'Isère	37
» de la Durance	35
» de l'Ardèche, de la Cèze et du Gard; petits bassins de la rive droite du Rhône	41
» du Rhône proprement dit, cours inférieur (rive gauche)	29
Région de Nice :	
Petits bassins entre le Rhône et les Alpes	35
Corse	5
Total	1759

La répartition des stations par départements reste sensiblement la même. Les départements de l'Ardèche, de l'Aveyron, du Cantal, de la Corrèze, des Côtes-du-Nord, de la Dordogne, de l'Indre, du Jura, de Lot-et-Garonne, de la Haute-Loire, de Maine-et-Loire, de Seine-et-Marne, du Var et de la Vienne, ne fournissent toujours que très peu d'observations.

Pour le Maine-et-Loire et l'Aveyron, les lacunes auront disparu dans le Volume des Pluies de 1890. Ces départements sont aujourd'hui pourvus de Commissions météorologiques actives qui, avec le concours du Service des Ponts et Chaussées, du Service vicinal et des Instituteurs, ont pu créer de nombreuses stations. En Maine-et-Loire, la *Société industrielle et agricole* avait déjà organisé, dès les premiers mois de 1890, quelques stations dont nous pourrons publier l'année prochaine les séries complètes d'observations pluviométriques.

Mentionnons encore les stations nouvelles créées dans la Drôme par M. Caprais-Favier. Elles sont au nombre de trois seulement pour 1889; mais ce nombre s'est beaucoup accru en 1890. Il est aujourd'hui suffisant pour constituer un réseau départemental d'autant plus remarquable qu'il est entièrement dû à l'initiative privée.

Les cinq stations de Lot-et-Garonne créées par le Comice agricole de Villeneuve-sur-Lot figurent également dans le présent Volume et rendent moins sensible la lacune regrettable due à l'absence presque complète d'observations dans le département.

Les stations sont toujours particulièrement nombreuses dans les Bouches-du-Rhône, le Cher, la Côte-d'Or, le Gard, la Gironde, l'Ille-et-Vilaine, la Lozère, la Marne, les Deux-Sèvres, les Vosges. Viennent ensuite l'Allier, les Ardennes, l'Hérault, l'Indre-et-Loire, le Lot, la Haute-Marne, la Meurthe-et-Moselle, le Morbihan, l'Oise, les Pyrénées-Orientales, la Saône-et-Loire, la Sarthe, la Seine-Inférieure, la Haute-Vienne, l'Yonne.

Parmi les Commissions qui ont notablement accru le nombre de leurs stations depuis 1889, nous devons signaler le Rhône, la Haute-Saône et la Savoie.

Nous publions cette année pour la première fois les observations recueillies par la Commission météorologique de la Charente-Inférieure. On les trouvera en résumé à la fin du Volume (*Compléments*). Nous espérons pouvoir, l'année prochaine, faire figurer un certain nombre de ces stations dans la partie du Volume consacrée au détail quotidien des pluies.

Dans l'Aude, les observations météorologiques, momentanément interrompues, ont été reprises grâce au dévouement de M. Rousseau, Conservateur des Forêts à Carcassonne et président de la Commission départementale. Nous avons donc pu cette année combler en partie la lacune signalée en 1887 et 1888, pour le bassin de l'Aude, dans le détail des Pluies.

Le Tableau résumé qui termine le Volume contient, comme les années précédentes, les relevés mensuels pour toutes les stations dont les observations sont parvenues au Bureau central météorologique, directement ou par l'intermédiaire du Service hydrométrique du bassin de la Seine. On a maintenu, comme dans les Volumes antérieurs, les totaux trimestriels et le total de l'année. Enfin la dernière colonne du Tableau se rapporte au nombre annuel des jours de pluie constaté dans chacune des stations qui ont fourni des observations régulières.

On a donné *in extenso* les relevés journaliers d'environ 925 stations convenablement choisies d'après leur situation topographique et en tenant compte de la régularité et de la qualité des observations. Cette dernière considération nous oblige à éliminer de cette partie du Volume les observations d'un grand nombre d'Écoles normales primaires.

Les hauteurs de pluie sont exprimées en nombres ronds de millimètres, et le total mensuel est, dans chaque cas, non pas celui des nombres inscrits aux différentes dates dans les Tableaux, mais la somme exacte des pluies partielles consignées par les observateurs. On a indiqué par un zéro les hauteurs inférieures à $0^{mm},5$; un point indique qu'il n'est pas tombé d'eau. Ajoutons que les observations sont faites le plus souvent à 8^h ou à 9^h du matin, quelquefois à midi, et que le nombre inscrit à une date donnée représente généralement la pluie tombée depuis la veille.

Dans le Tableau résumé, l'altitude des stations est inscrite à la première colonne; lorsque cette indication n'a pas été fournie par l'observateur, nous donnons fréquemment, à titre de renseignement, les cotes de la Carte de l'État-Major. Les cotes qui représentent l'altitude du lieu et non celle du pluviomètre comportent nécessairement quelques incertitudes; pour les distinguer, on les a fait suivre d'un astérisque.

Construction des Cartes. — Le présent Volume est accompagné de 5 Planches comprenant 17 Cartes, savoir : la Carte de la pluie totale tombée pendant l'année, 12 Cartes mensuelles et 4 Cartes trimestrielles.

Les courbes qui limitent les hachures passent approximativement par les points où la quantité d'eau est la même; elles sont tracées de 50^{mm} en 50^{mm} sur les Cartes mensuelles, de 100^{mm} en 100^{mm} sur les Cartes trimestrielles, et de 200^{mm} en 200^{mm} (à partir de 600^{mm}) sur la Carte annuelle.

Toutes les fois qu'il a été possible de le faire, on a tracé sur les Cartes mensuelles la courbe de 25^{mm}, et sur les Cartes trimestrielles la courbe de 50^{mm}. Ces courbes sont souvent intéressantes; elles mettent en relief les régions où la quantité d'eau tombée est minima.

Premier trimestre de 1889.

Janvier. — Pour l'ensemble de la France, le mois de janvier est peu pluvieux. Il est même remarquablement sec pour le Nord-Est et le Centre (bassins de la Loire et de l'Allier), où la quantité d'eau tombée est généralement inférieure à 25^{mm}.

Dans le Midi, d'une part, sur le versant ouest de la Méditerranée, entre les Pyrénées et le Rhône, et de l'autre, dans le bassin de l'Adour, les pluies sont abondantes.

Dans les bassins de l'Aude, de la Tech et de l'Agly, de l'Hérault, de l'Ardèche, nous trouvons dans les premiers jours du mois la continuation des pluies torrentielles qui, vers la fin de décembre 1888, avaient causé dans ces régions de si terribles ravages. Les inondations continuent, de nouveaux désastres sont signalés le 1er et le 2 janvier. La pluie cesse le 2.

Ce groupe de pluies ne porte que sur le Midi ; on le retrouve avec une intensité moindre dans les bassins du Tarn, de l'Aveyron, de la Garonne; il est à peine sensible dans le bassin de l'Adour. Pour tout le reste de la France, les premiers jours du mois sont secs jusqu'au 6.

Du 6 au 13, la pluie est générale en France; elle est faible partout, sauf encore dans les mêmes régions du Midi et dans le bassin de l'Adour où elle est extrêmement abondante du 9 au 14. Les bassins de la Tech et de l'Hérault voient se reproduire, notamment du 5 au 8, les pluies torrentielles de décembre.

Du 19 au 22, un nouveau groupe de pluies très faible est à signaler partout. Il est plus sensible en Bretagne et à peu près nul dans les régions du Midi les plus éprouvées au commencement du mois.

Enfin, le 29, la pluie reparaît, épargnant toujours le Midi méditerranéen, se faisant sentir surtout dans les régions de l'Est et du Centre, ainsi que dans le bassin de l'Adour.

La Carte (*Pl. II, fig.* 1) résume les pluies de ce mois. On a recueilli plus de 200^{mm} d'eau dans la région comprise entre les Cévennes et le cap Béar et s'étendant sur le littoral au voisinage de l'embouchure de l'Aude; il en est de même au Pic du Midi et dans quelques stations montagneuses du bassin de l'Adour. Les régions où il est tombé moins de 25^{mm} d'eau sont importantes dans le Nord-Est, le Centre et la région des Alpes.

Février. — Au point de vue de la répartition des pluies, le mois de février offre un contraste frappant avec le mois précédent. Il est pluvieux pour toute la France, sauf le versant de la Méditerranée.

Il serait difficile de distinguer des groupes suffisamment nets. Le nombre des

jours pluvieux ou neigeux atteint fréquemment 25 dans les régions de l'Est et du Centre et sur les côtes de la Manche. Dans le bassin de la Loire inférieure, sur le versant de l'Océan, de l'embouchure de la Vilaine jusqu'aux Landes, la dernière quinzaine du mois est relativement peu pluvieuse. Dans la région comprise entre la Gironde et les Pyrénées, la pluie est presque continue et très abondante, notamment du 1er au 18. La hauteur d'eau recueillie dépasse 200mm dans une partie importante de cette région, entre l'Adour et les Pyrénées.

Sur le versant de la Méditerranée, le nombre des jours pluvieux est en moyenne 7 ou 8 et la quantité d'eau très faible jusqu'au 26. Du 26 au 28 la pluie est assez forte sur tout le littoral.

Le mois de février a été froid surtout dans la première quinzaine et cette période est remarquable par la fréquence des chutes de neige. Dans l'Est, en certains points des Vosges, la neige a recouvert le sol d'une couche de 2m d'épaisseur, interceptant les communications sur les routes et sur les voies ferrées. Le Midi n'a pas été épargné et l'on a compté 5 jours neigeux à Perpignan.

La Carte (*Pl. II, fig.* 2) résume les pluies du mois de février.

Mars. — La distribution des pluies pendant le mois de mars est assez régulière sur la surface de la France.

Une vaste région comprise entre la frontière Nord-Est, la Manche, la Bretagne et la Loire reçoit moins de 50mm d'eau. Il en est de même dans la région des Alpes, dans les vallées de la Loire supérieure, de l'Allier et du Rhône et le long du littoral de la Méditerranée.

Presque partout ailleurs on a recueilli une quantité d'eau variant entre 50mm et 100mm. Cependant la région des Cévennes et le bassin de l'Adour, dans la partie voisine des Pyrénées, reçoivent 150mm et même 200mm. La pluie atteint 300mm dans quelques stations élevées de la partie supérieure du bassin de l'Ardèche.

Les pluies du mois de mars forment dans l'ensemble deux groupes principaux. Les premiers jours avaient été froids et quelques chutes de neige signalées dans l'Est du 1er au 5. Le relèvement de la température, qui se produit le 6 par le passage des vents de l'Est au Sud, est accompagné de pluies générales très abondantes dans la région des Cévennes; elles persistent jusqu'au 12.

Du 19 au 23, la pluie est encore générale et particulièrement forte dans le bassin de l'Adour. Elle reprend du 26 au 28, mais elle est faible dans l'Ouest et nulle sur le versant de la Méditerranée.

Nous devons ajouter que les premiers jours du mois, généralement secs, sont pluvieux dans les bassins du Tarn, de la Gironde et de l'Adour; aussi est-ce dans cette région que se constate le maximum du nombre de jours de pluie, qui est voisin de 20 dans quelques stations des Pyrénées.

Les pluies du premier trimestre de 1889 sont figurées sur la *Pl. V, fig.* 1.

Deuxième trimestre de 1889.

Avril. — C'est encore dans les bassins de la Gironde et de l'Adour et sur le versant des Pyrénées que nous trouvons le plus grand nombre de jours pluvieux et aussi la plus grande quantité d'eau recueillie.

Les bassins de la Sègre et de l'Aude ne reçoivent qu'une faible quantité de pluie.

Dans le Nord et l'Est, sur les versants de la Manche et de l'Océan, la pluie est inférieure à 100^{mm} et assez régulièrement répartie.

Pour l'ensemble de la France, la pluie est à peu près générale du 1er au 15. Elle reprend du 22 au 26, puis du 29 au 30.

Les orages sont fréquents durant ce mois. On en signale notamment, pendant les premiers jours, dans l'Ouest et le Centre.

La Carte du mois d'avril (*Pl. II, fig.* 4) met en évidence trois régions principales où il est tombé moins de 50^{mm} d'eau. La plus étendue forme une bande étroite comprenant une partie des vallées de la Loire et de la Marne et la région de la Beauce. La seconde s'étend sur la frontière de Belgique. La troisième, moins importante, se trouve dans l'Est entre les vallées de la Meurthe, de la Moselle et de la Saône.

Mai. — Le mois de mai est orageux. La quantité d'eau tombée sur l'ensemble de la France, tout en dépassant la moyenne, n'est pas très grande, mais le nombre des jours de pluie est assez considérable, il varie de 8 à 18; il est de 15 en général.

La région du Sud-Est et le versant de la Méditerranée reçoivent en moyenne plus de 100^{mm} d'eau; cependant sur le littoral même la pluie est moins abondante.

On a recueilli plus de 150^{mm} d'eau dans la partie comprise entre le Rhône et la Durance; plus de 200^{mm} dans la partie montagneuse du département de Vaucluse, au voisinage du mont Ventoux.

La Carte (*Pl. III, fig.* 1) montre par places dans l'Ouest et le Centre des régions peu étendues où il est tombé moins de 50^{mm} d'eau.

Juin. — Pour l'Est et le Midi de la France, sauf le littoral même de la Méditerranée, le mois de juin est très pluvieux. La pluie est encore abondante et la quantité d'eau tombée supérieure à 100^{mm} dans les bassins de la Vienne, de la Creuse, de la Loire inférieure, de la Sarthe et de la Mayenne où, sur une étendue assez importante, on a recueilli plus de 150^{mm} d'eau. La Bretagne, la vallée de la Loire supérieure et toute la région Nord-Est de la France reçoivent au contraire peu de pluie.

La Carte du mois de juin (*Pl. III, fig.* 2) montre, sur le versant de la Manche et principalement entre la Seine inférieure et la frontière de Belgique, une importante région où la pluie est inférieure à 25^{mm}.

Entre l'Adour et les Pyrénées d'une part, dans les régions des Vosges et du Jura de l'autre, nous constatons sur une étendue considérable plus de 200^{mm} d'eau. En un grand nombre de points, l'eau recueillie dépasse 300^{mm}.

Un fait remarquable est la sécheresse presque absolue des quinze derniers jours du mois dans les bassins de l'Escaut, de la Manche, de la Somme et de la Seine inférieure. Partout ailleurs la pluie est à peu près générale en France pendant cette période, sauf peut-être les derniers jours qui donnent peu de pluie sur les côtes de l'Océan. Du 16 au 30 les pressions fortes ont persisté sur le Nord et l'Ouest de l'Europe, les vents soufflant entre le Nord et l'Est. Les faibles pressions occupent tantôt le Sud, tantôt le Centre et l'Est.

Pendant cette seconde quinzaine de juin, la température a été notablement supérieure à la moyenne et de nombreux orages, dont quelques-uns très violents et accompagnés de pluies abondantes, ont été signalés dans l'Est et le Midi.

Les pluies du deuxième trimestre de 1889 sont résumées *Pl. V, fig.* 2.

Troisième trimestre de 1889.

Juillet. — Le mois de juillet présente une pluviosité moyenne plutôt un peu faible.

Les premiers jours, du 1er au 7, et les derniers, du 28 au 31, sont généralement beaux et secs. La température est élevée surtout vers la fin du mois et les orages sont rares.

La pluie, généralement peu abondante, tombe du 8 au 27. Pendant cette période, la température s'est brusquement abaissée; elle tombe au-dessous de la normale et de nombreux orages sont signalés.

La Carte relative aux pluies de juillet (*Pl. III, fig.* 3) montre que la hauteur d'eau recueillie n'est supérieure à 100^{mm} que dans un nombre restreint de régions peu étendues situées sur les côtes de la Manche et dans les régions du Jura et des Alpes.

D'une manière générale, c'est le versant de la Manche, le Centre (bassin de la Loire) et l'Est (des Vosges aux Alpes) qui reçoivent la plus grande quantité d'eau.

Le Midi est sec et l'on y rencontre deux grandes régions de minima, l'une dans le bassin de la Gironde, l'autre sur le versant de la Méditerranée, où la quantité de pluie est inférieure à 25^{mm}.

Août. — Le mois d'août est moyennement pluvieux.

La hauteur d'eau recueillie ne dépasse 100^{mm} que dans un petit nombre de régions plus faibles encore en étendue que celles du mois précédent; mais les deux tiers de la surface de la France reçoivent une quantité d'eau comprise entre 50^{mm} et 100^{mm}. Il en est ainsi notamment sur les versants de la Manche et de l'Océan jusqu'à la Gironde, et dans l'Est, des Vosges aux Alpes.

Comme pendant le mois de juillet, tout le Midi, de la Méditerranée à l'Océan, reçoit très peu d'eau.

La Carte (*Pl. III, fig.* 4) montre, sur les côtes de la Méditerranée, l'existence d'une région étendue où il est tombé moins de 25^{mm} d'eau. D'autres minima moins importants existent au Nord-Ouest, dans les bassins de la Loire et de la Seine inférieure; un autre encore dans le bassin de la Gironde.

Septembre. — Le mois de septembre présente une pluviosité très faible. Tout le versant de la Méditerranée et celui de l'Océan reçoivent moins de 25^{mm} d'eau, sur une étendue totale supérieure à la moitié de la superficie de la France. La région du Nord-Est, le littoral de la Manche, donnent moins de 50^{mm} de pluie.

Dans l'Est, des Vosges aux Alpes, en y comprenant les vallées de la Loire supérieure et de l'Allier, la hauteur de pluie est supérieure à 50^{mm}. Elle n'atteint 100^{mm} que dans une région peu étendue des Vosges et dans quelques stations élevées des bassins du Doubs et de la Loire supérieure.

Le maximum, 166^{mm}, est à Belfahy.

Les pluies de septembre forment deux groupes très nets. Du 1er au 5, la pluie est à peu près générale, sauf dans les bassins de la Canche et de la Somme, dans ceux du Tarn et de l'Aveyron et sur le littoral de la Méditerranée.

Il en est de même du 20 au 26 et du 28 au 30; mais, durant cette période, le Midi et le Centre reçoivent peu d'eau, tandis que sur les côtes de la Manche le nombre des jours pluvieux est assez grand.

Les pluies du mois de septembre sont résumées *Pl. IV, fig.* 1. Leur répartition offre une analogie frappante avec celle des pluies du même mois en 1888.

La *Pl. V, fig.* 3, donne l'ensemble des pluies du troisième trimestre de 1889. On y remarquera, sur les côtes de la Méditerranée, l'existence d'une région étendue où la quantité d'eau tombée est inférieure à 50^{mm}.

Quatrième trimestre de 1889.

Octobre. — Le mois d'octobre est très pluvieux; il est remarquable et par le nombre des jours de pluie, qui dépasse fréquemment vingt-six, et par la quantité d'eau tombée.

La Carte (*Pl. IV, fig.* 2) fait ressortir la curieuse répartition des pluies d'octobre. Disons de suite que la hauteur d'eau recueillie est à peu près partout supérieure à 50^{mm}. Elle est inférieure à 100^{mm} dans une région très bien limitée située entre la Loire et la frontière Nord-Est sans atteindre le littoral de la Manche.

Un autre minimum moins étendu se trouve sur le versant ouest de la Méditerranée et comprend les bassins de l'Aube, de la Tech et de l'Agly jusqu'à la Garonne supérieure. Un troisième, plus restreint encore, dessine à peu près la vallée de l'Allier.

Deux vastes régions de maxima, où la pluie dépasse en moyenne 250^{mm}, apparaissent, l'une sur le versant sud-ouest de l'Océan, de la Gironde aux Pyrénées, l'autre à l'Est, s'étendant des Vosges au bassin de la Durance. Un autre maximum moins important existe sur les Cévennes.

Les premiers jours sont relativement peu pluvieux; mais du 7 au 30 la pluie est à peu près continue et particulièrement forte sur le versant de l'Océan et dans l'Est, où des inondations sont signalées dans les vallées du Rhône, de la Saône et du Doubs.

Dans la région comprise entre l'Aude, les Pyrénées et la Méditerranée, la pluie est inférieure à 50^{mm}; elle est même inférieure à 25^{mm} dans la partie de cette région voisine du littoral.

Novembre. — Le mois de novembre est peu pluvieux. Sur une surface égale aux deux tiers de la superficie totale de la France, il est tombé moins de 50^{mm} d'eau. On a recueilli moins de 25^{mm} sur les côtes de la Méditerranée, dans les bassins de la Sarthe et de la Mayenne, en quelques points des vallées de la Loire supérieure et de la Saône inférieure. La pluie n'est supérieure à 100^{mm} que sur le versant nord des Pyrénées, au fond du golfe de Gascogne, dans une région peu étendue des Cévennes, dans quelques stations élevées des Vosges, du Morvan, du Vivarais.

Les pluies de ce mois se partagent en deux groupes très nets. Du 1er au 8, le temps est doux et pluvieux avec vent d'Ouest et pression moyenne. Les pluies sont faibles et réparties sur un petit nombre de jours pour le versant de la Méditerranée, presque nulles dans la région voisine des Pyrénées.

Du 9 au 24, la pression barométrique est constamment très élevée et le temps sec. Un faible groupe de pluies est à signaler du 12 au 15 dans les bassins de l'Aveyron, de l'Aude et de l'Hérault.

Enfin, du 25 au 30, sur une baisse brusque du baromètre, le temps qui s'était refroidi dans les derniers jours de la période précédente redevient pluvieux et cela pour toute la France. Le bassin du Rhône inférieur et la région de Nice reçoivent encore peu d'eau.

Décembre. — Pour l'ensemble de la France, ce mois est moyennement pluvieux. La répartition de la pluie est assez irrégulière, comme le montre la Carte relative au mois de décembre (*Pl. IV, fig.* 4). Cependant, sur tout le littoral de la Manche et de l'Océan, de Dunkerque aux Pyrénées, la hauteur d'eau recueillie est à peu près uniforme et comprise entre 50^{mm} et 100^{mm}. Il en est de même dans les bassins de la Meuse et de la Marne et dans une région peu étendue, comprise entre le Doubs et le Rhône.

La pluie n'a été supérieure à 100^{mm} que sur un très petit nombre de points. Le versant de la Méditerranée, si fortement éprouvé pendant ce même mois de décembre en 1888, présente cette année deux régions étendues où la quantité d'eau est inférieure à 25^{mm}.

Les premiers jours du mois, du 1er au 7, sont généralement secs. Les vents soufflent de l'Est, la pression barométrique est élevée, la température basse. Du 7 au 12 et du 20 au 25 nous avons deux groupes de pluies bien distincts et séparés par une période de beau temps dans l'Est et le Centre. Sur le littoral de la Manche et de l'Océan, la pluie est continue du 7 au 25. Elle est à peu près nulle durant cette période sur le versant de la Méditerranée, et devient assez forte dans les derniers jours du mois, qui sont généralement secs ou faiblement pluvieux partout ailleurs.

Les pluies du quatrième trimestre sont résumées *Pl. V, fig.* 4. La comparaison de cette Carte avec la Carte du même trimestre pour 1888 est intéressante. La distribution générale est la même pour l'ensemble de la France et l'analogie frappante. Sur le versant de la Méditerranée tout est changé : c'est une région de maximum en 1888; c'est un minimum très net en 1889.

Résumé.

La Carte (*Pl. I*) résume les pluies de 1889. Ces pluies sont inférieures à la moyenne. On remarquera deux régions étendues où la hauteur d'eau recueillie est inférieure à 600^{mm}, l'une au Nord-Est, entre la Loire et la frontière de Belgique, l'autre sur le littoral de la Méditerranée.

Quelques autres minima moins importants apparaissent dans l'Ouest, en Bretagne et en Normandie, et dans les vallées de la Loire et de l'Allier supérieurs.

La Carte n'indique pas les régions trop restreintes où la pluie a été supérieure à 1800^{mm}. On a observé plus de 2000^{mm} dans quelques stations des Pyrénées.

RÉPARTITION

DES PLUIES EN FRANCE

PENDANT L'ANNÉE 1889.

ABRÉVIATIONS.

P. C.	Ponts et Chaussées.
C. M.	Commission météorologique.
E. N.	École normale.
E. A.	École d'agriculture.
E. R.	École régimentaire.
St. Agr.	Station agronomique.
S. Hy.	Service hydraulique.
Sémaph.	Sémaphore.
Ph.	Phare.
h. b.	Hors bois.
s. b.	Sous bois.

OBSERVATIONS DU MOIS DE JANVIER 1889.

STATIONS.	1	2	3	4	5	6	7	8	9	10	11	12	13	14	15	16	17	18	19	20	21	22	23	24	25	26	27	28	29	30	31	TOTAL.
VERSANT DE LA MER DU NORD.																																
BASSINS DU RHIN, DE LA MEURTHE ET DE LA MOSELLE.																																
Col de Bussang	2	.	.	.	.	.	.	13	.	.	6	.	6	.	.	.	.	.	.	1	.	0	.	.	0	.	0	2	.	2	7	39
Rothau	.	.	.	.	.	.	3	.	0	0	.	1	.	.	.	.	.	.	1	.	0	.	.	.	.	1	1	.	7	14	11	39
Cornimont	.	.	.	.	.	.	.	8	.	8	6	.	4	.	.	.	.	.	.	.	.	.	.	.	.	.	1	2	.	4	9	42
Retournemer	.	.	.	.	.	.	.	6	.	8	5	2	.	.	.	.	.	.	.	.	.	.	.	.	.	.	.	3	.	.	15	39
Gérardmer	.	.	.	.	.	.	.	.	.	3	.	5	.	.	.	.	.	.	.	.	.	.	.	.	.	4	.	.	.	7	1	20
Dommartin-les-R.	.	.	.	.	.	.	.	6	.	5	5	11	5	.	.	.	.	.	.	5	.	.	.	.	.	.	2	.	.	9	.	49
La Hardalle	.	.	.	.	.	.	.	4	0	3	1	0	5	.	.	.	.	.	.	5	.	.	.	.	.	1	4	.	.	4	5	32
Saulcy-s.-Meurthe	.	.	.	.	.	.	.	5	.	.	4	.	0	.	.	.	.	.	.	1	.	.	.	.	.	1	.	2	.	5	8	25
Saint-Dié	.	.	.	.	.	.	.	.	.	0	.	.	.	.	.	.	.	.	0	.	.	.	.	.	.	0	.	.	.	.	18	19
Rambervillers	.	.	.	.	.	.	2	1	0	1	1	1	1	0	.	.	.	.	.	0	.	.	.	.	0	1	2	0	.	6	4	20
Moyen	.	.	.	.	.	.	.	3	2	.	.	.	5	.	.	.	.	.	.	3	.	.	.	.	1	.	.	.	.	7	8	30
Moriviller	.	.	.	.	.	.	.	3	.	1	.	.	4	.	.	.	.	.	.	1	.	.	.	.	.	1	.	.	.	7	5	22
Baccarat	.	.	.	.	.	.	6	.	1	1	.	.	4	.	.	.	.	.	.	2	.	0	.	.	0	.	1	1	7	10	6	39
Blamont	.	.	.	.	.	.	.	5	.	.	.	.	4	.	.	.	.	.	.	1	.	.	.	.	.	.	.	.	5	10	8	33
Lunéville	.	.	.	.	.	.	.	1	.	1	.	.	1	.	.	.	.	.	.	0	.	.	.	.	0	.	0	0	1	2	3	10
Einville	.	.	.	.	.	.	.	.	.	2	.	.	4	.	.	.	.	.	.	.	.	.	.	.	.	.	.	.	.	2	4	12
Nancy (Faculté)	.	.	.	.	.	.	.	.	.	3	.	.	2	.	.	.	.	.	.	2	.	.	.	.	.	.	1	.	.	2	7	17
Tomblaine (E. A.)	.	.	.	.	.	.	.	1	0	2	.	.	3	.	.	.	.	.	.	1	.	.	.	.	.	.	0	1	.	2	5	15
Amance	.	.	.	.	.	.	.	.	.	4	.	1	3	.	.	.	.	.	.	.	.	.	.	.	.	2	1	2	.	9	.	21
Bellefontaine	.	.	.	.	.	.	.	.	.	1	.	.	.	.	.	.	.	.	.	.	.	.	.	.	.	.	.	2	.	.	5	8
Bruyères	.	.	.	.	.	.	.	2	.	.	7	.	2	.	.	.	.	.	.	.	.	.	.	.	.	.	2	2	.	4	5	24
Bouzey	.	.	.	.	.	.	2	1	.	5	.	2	.	.	.	.	.	.	.	.	.	.	.	.	.	.	4	.	.	8	3	25
Épinal	.	.	.	.	.	.	2	.	.	5	.	4	.	.	.	.	.	.	1	.	.	.	.	.	.	.	2	.	.	11	6	31
Thaon	.	.	.	.	.	.	.	4	.	1	3	.	.	.	.	.	.	.	.	.	.	.	.	.	.	.	.	.	.	2	3	12
Charmes	.	.	.	.	.	.	5	.	.	.	.	4	.	.	.	.	.	.	.	.	.	.	.	.	.	.	2	.	.	2	2	15
Lerrain	.	.	.	.	.	.	.	7	.	4	1	.	6	.	.	.	.	.	.	1	.	.	.	.	.	.	1	.	.	5	8	33
Vézelise	.	.	.	.	.	.	2	.	.	.	.	5	.	.	.	.	.	2	.	.	.	.	.	.	.	1	.	.	.	1	7	18
Allain	.	.	.	.	.	.	.	1	.	2	.	1	0	.	.	.	.	.	.	2	.	.	.	.	.	0	1	.	.	2	5	14
Neuves-Maisons	.	.	.	.	.	.	0	.	.	0	.	.	0	.	.	.	.	.	.	0	.	.	.	.	.	0	1	.	.	0	0	3
Toul	.	.	.	.	.	.	.	.	.	2	.	2	.	.	.	.	.	1	.	.	.	.	.	.	.	.	1	.	.	5	.	10
Foug	.	.	.	.	.	.	.	.	.	3	.	.	4	.	.	.	.	.	.	2	.	.	.	.	.	.	2	.	.	2	3	16
Frouard	.	.	.	.	.	.	.	.	.	2	.	0	1	.	.	.	.	.	.	0	.	.	.	.	.	.	1	.	2	3	2	11
Rogéville	.	.	.	.	.	.	.	0	.	2	1	0	2	.	.	.	.	.	.	2	.	.	.	0	.	0	1	.	.	2	5	10
Euvezin	.	.	.	.	.	.	.	.	.	1	1	0	.	.	.	.	.	.	.	2	2	.	.	.	1	.	.	.	.	2	4	14
Fleury	.	.	.	.	.	.	.	.	.	1	0	1	0	.	.	.	.	.	.	.	.	.	.	2	.	.	.	.	.	1	2	6
Mance	.	.	.	.	.	.	.	.	.	.	1	.	1	.	.	.	.	.	.	.	.	.	.	.	.	1	.	.	.	1	3	8

STATIONS.	1	2	3	4	5	6	7	8	9	10	11	12	13	14	15	16	17	18	19	20	21	22	23	24	25	26	27	28	29	30	31	TOTAL.
BASSINS DE LA MEUSE, DE LA CHIERS ET DE LA SAMBRE.																																
Lamarche	.	.	.	.	.	.	.	.	.	2	.	3	.	.	.	.	.	.	.	.	.	.	.	.	.	.	.	.	.	.	2	7
Pouilly	.	.	.	.	.	.	.	5	.	5	1	4	1	.	.	.	.	.	.	0	.	.	.	.	.	.	.	.	.	3	3	22
Bassoncourt	.	.	.	.	.	.	4	3	3	.	.	4	1	.	.	.	.	.	.	.	.	.	.	.	.	1	1	.	.	8	3	28
Clefmont	.	.	.	.	.	.	2	3	.	7	.	2	3	.	.	.	.	.	.	.	.	.	.	.	.	.	4	2	.	6	7	35
Contrexéville	.	.	.	.	.	.	4	2	.	6	.	4	.	.	.	.	.	.	.	1	.	.	.	.	.	.	.	.	.	4	1	21
Aillianville	.	.	.	.	.	.	0	2	.	5	1	1	3	.	.	.	.	.	.	1	2	.	.	.	0	0	2	.	.	6	8	31
Châtenois	.	.	.	.	.	.	.	.	.	8	.	3	.	.	.	.	.	.	.	2	.	.	.	.	.	.	2	.	.	5	6	26
Neufchâteau (C. M.)	.	.	.	.	.	2	1	.	3	0	.	2	.	.	.	.	.	.	.	.	.	.	.	.	.	3	.	.	3	4	5	23
Vouthon-Bas	.	.	.	.	.	.	.	.	.	4	.	3	.	.	.	.	.	.	.	1	.	.	.	.	.	1	1	.	.	4	4	20
Souilly	.	.	.	.	.	.	0	.	.	4	0	.	1	.	.	.	.	.	.	.	1	.	.	1	.	1	1	.	.	5	8	22
Charny	.	.	.	.	.	.	.	.	.	3	.	.	.	.	.	.	.	.	.	.	.	.	.	2	.	.	3	.	.	3	3	14
Consenvoye	.	.	.	.	.	.	.	.	.	1	.	.	1	.	.	.	.	.	.	2	.	.	.	.	.	.	.	.	.	2	.	5
Dun	.	.	.	.	.	.	.	.	.	1	.	.	.	.	.	.	.	.	.	1	.	.	.	.	.	.	.	.	.	2	6	10
Hussigny	.	.	.	.	.	.	.	.	.	2	0	.	.	.	.	1	1	.	.	.	.	.	.	.	.	.	.	.	.	11	13	28
Montmédy	.	.	.	.	.	.	4	.	.	.	.	.	.	.	.	.	.	.	.	2	4	.	.	4	.	.	1	.	.	4	5	24
Mouzon	.	.	.	.	.	.	.	.	.	21	.	.	.	.	.	.	.	.	.	.	1	.	.	.	18	.	.	.	.	15	29	84
Saint-Aignan	.	.	.	.	.	.	.	.	.	9	1	0	1	.	.	.	.	.	1	.	.	.	.	1	0	0	0	0	.	4	5	22
Sedan	.	.	.	.	.	.	.	.	.	4	3	0	0	.	.	.	.	.	.	2	0	.	.	.	1	.	1	.	.	3	5	20
Saint-Marcel	.	.	.	.	.	.	.	.	.	11	1	.	2	.	.	.	.	.	.	3	.	.	.	.	.	.	.	.	.	6	7	30
Gespunsart	.	.	.	.	.	.	.	.	.	7	2	1	1	.	.	.	.	.	1	2	2	.	.	2	.	1	1	.	.	7	9	36
Avesnes	.	.	.	.	.	.	.	.	.	2	1	.	.	.	.	.	.	.	.	2	4	1	1	.	.	.	.	.	8	8	3	29
BASSINS DE L'ESCAUT, DE LA LYS, DE L'YSER ET DE L'AA.																																
Gommegnies	.	.	.	.	.	.	.	.	.	.	1	1	.	.	.	.	.	2	2	5	2	.	2	3	.	.	.	2	13	6	4	43
Cambrai (C. M.)	.	.	.	.	.	.	.	.	.	1	1	.	1	.	.	.	.	2	.	2	1	.	.	2	1	.	.	.	5	1	1	17
Arras (C. M.)	.	.	.	.	.	.	.	.	3	2	3	0	.	.	.	.	.	1	0	2	2	.	0	0	.	0	.	0	3	2	1	19
Hamblain-les-Prés	.	.	.	.	.	.	.	.	.	.	5	.	.	3	.	.	.	.	.	.	4	3	.	.	0	.	.	.	.	.	.	15
Douai (Obs^re)	.	.	.	.	.	.	.	.	.	2	4	0	2	2	1	2	.	1	.	.	.	.	.	.	.	.	.	.	4	3	3	24
Lille	.	.	.	.	.	.	.	.	.	1	2	0	.	.	.	.	.	.	.	.	4	.	.	0	0	.	.	.	.	5	2	14
Allouagne	.	.	.	.	.	.	.	.	.	.	4	1	1	.	.	.	.	.	.	.	4	.	.	.	.	.	.	.	2	.	2	14
Laventie	0	.	.	0	0	0	0	0	1	3	1	.	.	.	.	0	.	0	0	2	2	.	1	0	.	.	0	.	4	1	1	17
Nordpeene	.	.	.	.	.	.	.	.	.	.	3	1	.	.	.	.	.	.	1	.	2	4	.	.	.	.	.	.	1	4	1	17
Godewaerswelde	.	.	.	.	.	.	4	.	.	0	2	.	.	.	.	.	.	.	1	.	2	3	.	.	0	.	.	.	.	4	2	18
Les Moëres	.	.	.	.	1	.	.	.	.	.	.	.	.	.	.	0	.	.	.	2	.	2	1	3	.	1	.	0	3	2	1	16
Dunkerque (P. C.)	.	.	.	.	.	.	.	.	.	.	.	.	.	.	.	.	.	.	1	2	4	.	.	.	.	.	.	.	2	1	0	11
Oye	.	.	.	.	.	.	.	.	1	0	.	.	0	.	.	.	.	1	.	1	3	1	.	.	.	.	.	.	2	3	.	12
Calais (C. M.)	.	.	.	.	.	.	.	.	2	1	.	.	.	1	.	.	.	1	.	3	5	1	.	.	.	.	.	0	4	2	0	20

VERSANT DE LA MANCHE.

BASSINS DE LA CANCHE, DE LA SOMME, DE LA BÉTHUNE, ETC.																																
Cap Gris-Nez	.	.	.	.	.	.	.	.	1	3	2	.	.	.	.	.	.	.	2	1	2	2	5	1	7	.	.	.	1	4	3	34
Samer (C. M.)	.	.	.	.	.	.	.	.	6	2	1	.	1	.	.	.	.	3	1	0	3	.	.	.	.	.	.	1	10	4	2	34
Boulogne	.	.	.	.	.	.	.	.	1	4	0	1	.	.	.	.	.	.	2	1	0	5	.	.	.	.	.	.	.	4	6	4	27
Hucqueliers	.	.	.	.	.	.	.	.	6	1	2	1	.	.	.	.	.	3	.	1	1	.	.	1	.	0	.	.	12	7	7	41
Desvres	.	.	.	.	.	.	.	.	.	4	2	2	.	1	.	.	.	.	3	.	1	4	.	.	.	.	.	.	0	10	7	34
Magnicourt-sur-C.	.	.	.	.	.	.	.	.	3	4	2	.	.	.	.	.	.	1	.	2	.	.	.	.	.	.	1	0	5	2	3	24
Valhuon	.	.	.	.	.	.	.	0	2	3	1	0	.	.	.	.	.	1	2	3	4	.	.	.	.	.	.	0	5	3	2	27

STATIONS.	1	2	3	4	5	6	7	8	9	10	11	12	13	14	15	16	17	18	19	20	21	22	23	24	25	26	27	28	29	30	31	TOTAL.
BASSINS DE LA CANCHE, DE LA SOMME, DE LA BÉTHUNE, ETC. (suite).																																
Guigny	.	.	.	.	.	.	.	.	1	1	1	.	1	.	.	.	.	.	.	4	.	.	.	.	1	.	1	1	10	3	6	30
Le Touquet	.	.	.	.	.	.	.	.	4	2	.	.	.	.	.	.	.	3	.	3	2	.	.	.	.	.	.	.	3	2	3	22
Nesles	.	.	0	1	0	0	1	0	0	3	2	0	1	1	.	.	.	.	0	2	3	1	0	1	1	0	.	.	.	5	1	23
Sainte-Émilie	.	.	.	.	.	.	.	.	.	7	1	.	.	.	.	.	.	.	.	.	.	.	.	.	.	.	.	.	.	8	4	20
Rosières	.	.	.	.	.	.	.	.	.	.	5	1	2	.	.	.	.	.	1	.	4	2	.	.	.	.	.	.	1	7	1	24
Villers-Roye	.	.	.	.	.	.	.	.	.	4	1	.	.	.	.	.	.	.	.	.	.	8	.	.	.	.	.	.	.	5	.	18
Moreuil	.	.	.	.	.	.	.	.	5	.	.	1	3	.	.	.	.	.	.	0	3	.	.	2	.	.	.	.	.	5	1	20
Amiens (Stat. agr.)	.	.	.	.	.	.	.	.	.	4	.	2	2	.	.	.	.	.	.	1	3	2	.	.	.	.	.	.	.	5	1	20
Villers-Bocage	.	.	.	.	.	.	.	.	.	.	1	8	.	.	.	.	.	.	.	5	.	.	.	.	.	.	.	.	12	.	10	36
Doullens	.	.	.	.	.	.	.	.	.	4	.	.	.	.	.	.	.	.	.	3	.	6	.	.	.	.	.	.	1	4	3	21
Quesnoy	.	.	.	.	.	.	.	.	7	.	10	15	.	.	.	.	.	.	.	20	.	.	.	.	.	.	.	.	12	4	7	75
Abbeville	.	.	.	.	.	.	.	.	.	5	.	0	0	0	.	.	.	.	0	1	7	0	.	.	0	.	0	.	0	4	8	26
Forest-l'Abb. (h. b).	.	.	.	.	.	.	.	.	0	6	0	.	.	.	.	.	.	.	.	.	8	1	.	.	.	.	1	.	0	9	1	26
St-Valery-s-Somme	.	.	.	.	.	.	.	.	.	5	.	1	0	.	0	.	.	.	1	.	4	.	.	.	.	.	.	1	.	7	1	20
Aumale	.	.	.	.	.	.	.	.	.	7	2	1	.	.	.	.	.	.	3	5	.	4	.	.	.	.	.	.	6	.	9	37
Blangy	.	.	.	.	.	.	.	.	.	2	.	.	2	1	.	.	.	.	.	.	2	.	.	.	.	.	1	.	.	7	4	19
Aigneville	.	.	.	.	.	.	.	.	.	5	1	.	1	2	.	.	.	.	1	.	5	.	.	.	.	.	2	.	.	5	5	27
Eu	.	.	.	.	.	.	.	.	0	3	.	.	.	1	.	.	.	.	4	5	.	1	.	.	.	.	.	0	5	3	7	29
Londinières	.	.	.	.	.	.	.	.	.	9	.	.	.	.	.	.	.	.	3	4	.	1	.	.	.	.	.	.	6	2	.	25
Dieppe	.	.	.	.	.	.	.	.	.	9	3	.	.	2	.	.	.	.	2	6	.	1	.	.	.	.	.	.	2	2	.	27
Bosc-le-Hard	.	.	.	.	.	.	.	.	1	20	6	.	0	0	.	.	.	.	1	5	2	.	.	.	.	.	.	.	4	5	0	44
Longueville	.	.	.	.	.	.	.	.	1	16	7	.	.	3	.	.	.	.	2	4	0	2	.	.	.	.	.	.	7	1	2	45
St-Valery-en-Caux	.	.	.	.	.	.	.	.	2	21	11	.	.	3	.	.	.	.	2	2	1	4	.	.	.	.	.	.	1	2	2	51
Goderville	.	.	.	.	.	.	.	.	2	33	19	.	.	0	2	.	.	.	0	3	1	.	.	.	.	.	.	.	1	6	4	72
BASSIN DE LA SEINE.																																
Bassin de l'Yonne.																																
Bas-Folin	.	.	.	.	.	.	2	5	.	14	3	3	11	.	.	.	.	.	.	.	.	.	.	.	.	.	.	.	.	18	8	65
La Croisette	.	.	.	.	.	.	2	4	.	10	5	3	14	.	.	.	.	.	.	1	.	.	.	.	.	.	.	.	.	11	15	65
Pommoy	.	.	.	.	.	.	2	5	.	10	5	3	11	.	.	.	.	.	.	.	.	.	.	.	.	.	.	.	.	10	16	62
Les Settons	.	.	.	.	.	.	0	5	.	15	.	2	4	.	.	.	.	.	.	.	0	.	.	.	.	.	3	1	.	13	20	64
Château-Chinon	.	.	.	.	.	.	2	2	.	11	1	1	9	0	0	.	.	.	.	.	2	.	.	.	.	0	0	2	.	9	13	52
La Colancelle	.	.	.	.	.	.	5	3	.	9	1	2	9	.	.	.	.	.	.	.	.	.	.	.	.	.	1	1	.	9	6	46
Saulieu	.	.	.	.	.	.	5	.	6	3	.	6	.	.	.	.	.	.	.	1	1	.	.	.	.	.	2	.	.	3	3	32
Vitteaux	.	.	.	.	.	.	5	1	0	4	0	3	2	.	.	.	.	.	.	1	1	.	.	0	.	1	2	.	.	7	3	30
Époisses	.	.	.	.	.	.	5	1	.	4	0	0	4	.	.	.	.	.	.	2	.	.	.	.	3	.	1	.	.	4	3	27
Semur	.	.	.	.	.	.	4	4	.	4	1	2	3	.	.	.	.	.	.	0	2	.	.	.	.	0	1	1	.	2	2	27
Montbard	.	.	.	.	.	.	8	.	.	8	.	6	.	.	.	.	.	.	.	.	2	.	.	.	.	.	.	.	.	.	8	32
Quarré-les-Tombes	.	.	.	.	.	5	5	.	6	2	3	7	0	.	.	.	.	.	3	0	.	.	.	0	.	1	1	.	3	6	9	51
Clamecy (P. C.)	.	.	.	.	.	.	4	2	.	4	1	.	6	.	.	.	.	.	.	.	.	.	.	.	.	.	.	.	.	2	2	21
Vézelay (C. M.)	.	.	.	.	.	4	3	.	7	2	1	.	.	.	.	.	.	.	2	.	.	.	.	0	2	1	0	.	8	7	4	41
Avallon	.	.	.	.	.	.	4	3	.	3	.	2	4	.	.	.	.	.	.	.	2	.	.	.	.	.	1	1	.	3	3	26
Massangis	.	.	.	.	.	3	3	.	6	2	1	4	.	.	.	.	.	0	2	1	.	.	.	1	0	1	0	.	6	5	5	40
Ravières	.	.	.	.	.	3	2	.	5	2	1	2	.	.	.	.	.	.	2	1	.	.	.	0	0	1	1	.	2	3	4	29
Tonnerre (P. C.)	.	.	.	.	.	.	3	.	.	5	.	4	2	.	.	.	.	.	.	.	.	.	.	3	.	.	2	.	.	6	2	27
Flogny	.	.	.	.	.	.	2	.	5	1	0	6	1	.	.	.	.	.	2	1	.	.	.	0	.	2	0	.	4	1	5	30
Chailley	.	.	.	.	.	.	.	.	4	1	5	4	.	.	.	.	.	.	.	2	.	.	.	.	.	2	.	.	6	4	2	31

STATIONS.	1	2	3	4	5	6	7	8	9	10	11	12	13	14	15	16	17	18	19	20	21	22	23	24	25	26	27	28	29	30	31	TOTAL.
Bassin de l'Yonne (suite).																																
Chessy	.	.	.	.	.	.	1	.	.	4	1	1	5	.	.	.	.	.	.	2	.	1	.	.	.	.	1	.	.	3	4	23
Chablis (C. M.)	.	.	.	.	.	2	.	.	5	1	1	4	1	0	.	.	.	.	2	1	.	.	.	0	.	2	.	.	5	2	3	30
Aillant	.	.	.	.	.	.	.	.	5	1	1	5	1	.	.	.	.	.	1	1	.	.	.	.	.	0	.	.	4	2	2	23
Laroche	.	.	.	.	.	.	.	.	.	4	.	3	4	.	.	.	.	.	.	1	1	.	.	.	.	.	1	.	.	2	1	17
Joigny (C. M.)	.	.	.	.	.	.	.	.	7	.	2	5	.	.	.	.	.	.	2	2	.	.	.	1	.	1	.	.	.	3	2	24
St-Julien-du-Sault	.	.	.	.	.	.	.	.	5	1	1	4	.	.	.	.	.	.	1	1	.	.	.	.	.	1	1	.	5	3	5	28
Villeneuve-l'Arch	.	.	.	.	.	.	.	.	5	0	1	4	.	.	.	.	.	.	1	3	.	.	.	0	.	2	.	.	6	4	3	29
Cerisiers	.	.	.	.	.	.	.	.	5	2	0	6	.	.	.	.	.	.	2	1	.	.	.	0	.	2	.	.	6	3	3	30
St-Martin (Sens)	.	.	.	.	.	.	.	.	.	5	3	3	3	.	.	.	.	.	.	2	1	.	.	.	.	.	.	.	.	.	2	1	20
Bassin de la Seine supérieure.																																
Chanceaux	.	.	.	.	.	.	7	.	.	7	.	.	.	.	.	.	.	.	.	.	.	.	.	.	.	.	.	.	.	5	4	23
Baigneux-les-Juifs	.	.	.	.	.	.	3	.	4	.	.	7	.	.	.	.	.	.	.	.	.	.	.	.	.	.	2	.	.	14	10	40
Vivey	.	.	.	.	.	.	3	3	.	4	.	4	3	.	.	.	.	.	.	.	.	.	.	.	.	0	2	1	.	5	7	31
Châtillon-s.-Seine	.	.	.	.	.	.	6	1	.	3	1	1	3	.	.	.	.	.	.	1	1	.	.	.	.	.	2	6	5	3	2	35
Vix	.	.	.	.	.	.	5	.	4	2	.	4	.	.	.	.	.	.	2	1	.	.	.	0	.	2	.	.	.	8	7	36
Laignes	.	.	.	.	.	.	4	.	2	4	.	2	.	.	.	.	.	.	.	2	1	.	.	1	.	1	1	.	.	4	4	26
Nicey	.	.	.	.	.	.	4	.	.	6	.	3	.	.	.	.	.	.	.	.	1	.	.	.	.	.	2	.	.	6	5	27
Brion-sur-Ource	.	.	.	.	.	.	3	.	.	5	.	2	3	.	.	.	.	.	.	2	1	.	.	.	.	.	2	.	.	5	4	27
Autricourt	.	.	.	.	3	.	.	.	.	7	.	.	2	.	.	.	.	.	.	.	.	.	.	.	.	.	.	3	.	.	4	19
Bar-s.-S. (Saillard)	.	.	.	.	.	.	.	.	.	0	1	0	1	.	.	.	.	.	.	.	.	.	.	.	1	.	.	.	.	2	3	8
La Ferté-sur-Aube	.	.	.	.	.	.	.	5	.	12	.	2	3	.	.	.	.	.	.	.	1	.	.	.	.	.	.	.	.	5	9	37
Bar-sur-Aube	.	.	.	.	.	.	.	1	.	12	.	1	2	.	.	.	.	.	.	1	1	.	.	.	1	.	2	.	.	7	12	40
Chaumesnil	.	.	.	.	.	.	.	.	.	4	.	.	.	.	.	.	.	.	.	.	1	.	.	.	.	.	.	.	.	3	.	9
Ceffonds	.	.	.	.	.	.	.	.	.	3	.	.	1	.	.	.	.	.	.	1	.	.	.	.	.	.	.	.	.	.	4	9
Épothémont	.	.	.	.	.	.	.	.	.	3	.	.	.	.	.	.	.	.	.	2	.	.	.	.	.	.	.	.	.	3	1	10
Margerie	.	.	.	.	.	.	.	.	.	7	1	.	.	.	.	.	.	.	.	1	.	.	.	.	.	.	.	.	.	10	2	20
Vendeuvre	.	.	.	.	.	.	.	1	.	2	.	.	2	.	.	.	.	.	.	.	1	.	.	.	.	.	2	.	.	3	5	16
Barberey	.	.	.	.	.	.	.	.	.	2	.	1	3	.	.	.	.	.	.	3	2	.	.	.	.	.	1	.	.	2	2	16
Villacerf	.	.	.	.	.	.	.	.	.	5	.	.	.	.	.	.	.	.	.	.	.	.	.	.	.	.	.	8	.	3	.	16
Pavillon	.	.	.	.	.	.	.	.	.	5	.	3	.	.	.	.	.	.	.	2	2	.	.	0	.	.	4	.	.	3	3	22
Fay	.	.	.	.	.	.	.	.	.	4	2	1	2	.	.	.	.	.	.	2	2	.	.	.	1	.	1	.	.	4	2	21
Conflans-s.-Seine	.	.	.	.	.	.	.	.	.	5	1	.	3	.	.	.	.	.	.	1	1	.	.	.	.	.	.	.	.	2	1	14
Soligny	.	.	.	.	.	.	.	.	.	10	4	.	2	.	.	.	.	.	.	.	.	.	.	.	.	.	.	.	.	14	3	33
St-Maurice aux R. H.	.	.	.	.	.	.	.	.	5	3	2	3	.	.	.	.	.	.	2	1	.	.	.	0	.	0	.	.	3	1	1	21
Bassin de la Seine, entre Montereau et le confluent de l'Oise.																																
Courbeton	.	.	.	.	.	.	.	.	.	4	8	6	.	.	.	.	.	.	.	.	.	.	.	.	.	.	.	.	6	.	.	24
Fontainebleau	.	.	.	.	.	.	.	.	5	6	6	8	.	.	.	.	.	.	.	1	.	.	.	.	4	.	.	.	.	8	.	37
Melun (P. C.)	.	.	.	.	.	.	.	.	.	3	10	2	5	.	.	.	.	.	.	2	1	.	.	.	0	.	.	.	.	8	.	31
Paris (Obs., cour)	.	.	.	.	.	.	.	.	.	4	7	1	.	1	.	.	.	.	.	.	5	1	.	.	.	.	.	.	.	.	7	26
Paris (Passy)	.	.	.	.	.	.	.	.	.	.	8	.	7	.	.	.	.	.	.	2	1	2	.	.	.	.	.	.	.	5	.	25
Paris (Montm.)	.	.	.	.	.	.	.	.	3	4	.	4	.	.	.	.	.	.	2	2	.	.	.	.	.	.	.	.	7	.	.	22
Paris (B. C. M.)	.	.	.	.	.	.	.	.	0	2	6	0	7	.	.	.	.	.	.	6	1	1	.	.	0	0	.	.	.	5	.	29
Trappes	.	.	.	.	.	.	.	.	0	5	6	1	7	0	.	.	.	.	3	1	2	1	.	0	0	0	.	.	.	7	.	33
Saclay	.	.	.	.	.	.	0	.	0	5	5	2	6	.	.	.	.	.	4	0	3	1	.	0	0	0	.	.	5	0	.	31
Satory	.	.	.	.	.	.	.	0	0	6	4	2	9	.	.	.	.	.	3	0	3	1	.	0	.	.	.	.	.	8	0	37
Versailles (Eaux)	.	.	.	.	.	.	.	.	0	8	4	1	7	.	.	.	.	.	3	.	3	1	.	1	.	0	.	.	.	8	0	36
Meudon	.	.	.	.	.	.	.	.	.	8	.	4	9	.	.	.	.	.	2	.	4	1	.	1	0	.	.	.	.	8	1	38

STATIONS.	1	2	3	4	5	6	7	8	9	10	11	12	13	14	15	16	17	18	19	20	21	22	23	24	25	26	27	28	29	30	31	TOTAL.
Bassin de la Marne.																																
Langres (plateau).	.	.	.	.	.	.	3	3	.	4	.	5	3	.	.	.	.	.	.	.	.	.	.	.	.	.	4	1	.	4	6	33
Richebourg	.	.	.	.	.	.	1	.	.	2	.	1	2	.	.	.	.	.	.	2	0	.	.	.	.	.	1	0	.	2	3	14
Chaumont (E. N.)	.	.	.	.	.	.	1	.	.	6	.	3	.	.	.	.	.	.	.	2	.	.	.	.	1	0	1	.	.	9	8	31
Colombey	.	.	.	.	.	.	1	2	.	6	1	0	3	.	.	.	.	.	.	3	.	0	.	.	0	0	2	.	.	5	8	33
Andelot	.	.	.	.	.	.	.	.	.	6	2	0	0	.	.	.	.	.	.	0	0	.	.	.	.	.	5	.	.	6	7	26
Joinville	.	.	.	.	.	.	.	.	.	4	.	.	3	.	.	.	.	.	.	3	1	.	.	.	.	.	3	.	.	3	6	22
Saint-Bon	.	.	.	.	.	.	1	.	.	3	0	1	0	.	.	.	.	.	1	.	0	.	.	.	.	0	1	.	.	4	3	13
Vassy	.	.	.	.	.	.	.	0	.	5	1	.	.	.	.	.	.	.	.	2	0	.	.	.	1	.	1	0	.	4	6	20
St-Dizier (la Neuv.)	.	.	.	.	.	.	.	.	3	3	.	2	.	.	.	.	.	.	.	2	.	.	.	.	.	.	.	.	.	8	.	18
Trampot	.	.	.	.	.	.	.	.	.	5	2	.	4	.	.	.	.	.	.	.	.	.	.	.	.	.	4	.	.	.	19	34
Demange-aux-Eaux	.	.	.	.	.	.	.	.	.	3	0	.	1	.	.	.	.	.	.	1	.	.	.	.	1	.	.	3	.	3	6	18
Bar-le-Duc (P. C.)	.	.	.	.	.	.	.	.	.	4	3	.	2	.	.	.	.	.	.	1	1	.	.	1	.	0	1	1	.	6	8	28
Vavray-le-Petit	.	.	.	.	.	.	0	.	.	9	1	.	1	.	.	.	.	.	.	2	2	.	.	0	1	.	1	.	.	7	5	29
Sermaize	.	.	.	.	.	.	.	.	.	5	2	.	.	.	.	.	.	.	.	1	3	.	.	1	.	1	.	.	.	7	6	26
Thiéblemont (P. C.)	.	.	.	.	.	.	.	.	.	3	1	.	2	.	.	.	.	.	.	.	4	.	.	.	.	.	1	.	.	4	3	18
Vitry-le-François	.	.	.	.	.	.	.	.	.	3	3	3	.	.	.	.	.	.	.	.	.	.	.	.	.	.	.	.	5	4	.	17
Moivre	.	.	.	.	.	.	2	.	.	5	3	.	.	2	2	.	.	1	.	.	.	1	2	.	2	.	.	.	.	.	6	26
Châlons (E. N.)	.	.	.	.	.	.	.	.	.	0	1	0	1	.	.	.	.	.	.	.	4	.	.	.	1	1	1	.	.	6	3	18
Sommesous	.	.	.	.	.	.	0	.	1	4	0	4	1	.	.	.	.	.	2	3	1	.	.	3	.	0	1	.	1	4	4	29
Vertus	.	.	.	.	.	.	.	.	7	.	2	3	1	1	.	.	.	.	.	.	3	.	.	.	1	0	1	.	.	4	2	26
Épernay	.	.	.	.	.	.	.	.	.	5	1	1	1	.	.	.	.	.	.	1	3	.	.	0	1	0	.	.	.	5	2	21
Montmort	.	.	.	.	.	.	.	.	.	6	2	3	3	.	.	.	.	.	.	2	2	.	.	.	3	.	.	.	.	3	4	28
Montmirail	.	.	.	.	.	.	.	.	15	1	7	.	.	.	.	.	.	.	.	.	.	.	.	3	6	.	8	.	.	4	3	47
La Ferté-s.-J. (Biez)	.	.	.	.	.	.	.	.	.	4	7	2	5	.	.	.	.	.	.	2	2	.	.	.	1	0	1	.	.	7	0	31
Meaux (P. C.)	.	.	.	.	.	.	.	.	.	3	6	8	.	.	.	.	.	.	.	2	.	.	.	.	.	.	.	.	.	7	.	26
Touquin	.	.	.	.	.	.	.	.	.	4	.	1	2	.	.	.	.	.	3	.	5	.	.	0	.	.	.	.	.	8	.	23
Parc St-Maur	.	.	.	.	.	.	.	.	0	7	1	2	3	.	.	.	.	.	2	1	2	.	.	1	.	0	0	.	9	0	1	29
Bassin de l'Aisne.																																
St-Mard-s.-le-Mont	.	.	.	.	.	.	.	.	5	1	.	1	.	.	.	.	.	.	3	1	.	.	1	1	.	1	.	.	8	5	4	30
Charmontois-le-R.	.	.	.	.	.	.	.	.	.	3	2	.	.	.	.	.	.	.	.	.	1	.	.	.	0	.	.	.	.	5	6	18
Ste-Menehould (P. C.)	.	.	.	.	.	.	.	.	5	2	.	.	.	.	.	.	.	.	.	2	.	.	.	.	3	1	.	.	6	6	4	29
Côte de Biesme	.	.	.	.	.	.	.	.	2	2	.	.	.	.	.	.	.	.	.	1	.	.	.	0	.	5	.	.	7	2	5	24
Grandpré	.	.	.	.	.	.	.	.	2	1	.	.	.	.	.	.	.	.	.	1	.	.	.	0	.	.	.	.	8	5	8	25
Vouziers	.	.	.	.	.	.	.	.	4	2	.	.	1	.	.	.	.	.	.	.	2	.	.	.	.	.	.	.	.	7	5	21
Signy-l'Abbaye	.	.	.	.	.	.	.	.	.	4	1	2	2	.	.	.	.	.	.	.	1	.	.	.	.	.	.	.	.	4	5	19
Remaucourt	.	.	.	.	.	.	.	.	.	6	2	3	2	.	.	.	.	.	.	.	5	.	.	.	.	.	.	.	.	7	6	31
Nanteuil	.	.	.	.	.	.	.	.	.	3	2	.	3	.	.	.	.	.	3	3	.	.	.	.	.	.	.	.	.	9	5	28
Berry-au-Bac	.	.	.	.	.	.	.	.	.	3	1	1	3	.	.	.	.	.	.	2	3	.	.	.	.	.	.	1	.	.	4	2	20
Courtisols	.	1	.	.	.	.	.	.	.	9	.	.	.	.	.	.	.	.	2	.	3	.	.	.	5	.	.	.	.	.	.	.	20
La Croix-en-Ch.	.	.	.	.	.	.	.	.	.	5	.	.	1	.	.	.	.	.	.	.	0	.	.	.	.	.	0	.	.	4	3	13
Suippes	.	.	.	.	.	.	.	.	.	3	.	.	2	.	.	.	.	.	.	.	2	.	.	1	.	.	.	.	.	2	.	10
Bourgogne	.	.	.	.	.	.	.	.	5	7	3	.	.	.	.	.	.	.	.	.	.	.	.	.	.	2	4	3	.	.	.	25
Reims (P. C.)	.	.	.	.	.	.	.	.	.	2	.	2	1	.	.	.	.	.	.	2	4	.	.	1	1	.	.	.	.	5	2	20
Fismes	.	.	.	.	.	.	.	.	.	.	.	1	8	.	.	.	.	.	.	.	.	.	.	.	.	.	.	.	.	7	6	22
Vauxrot (Soissons)	.	.	.	.	.	.	.	.	.	2	2	.	6	.	.	.	.	.	.	.	4	.	.	.	.	.	1	.	.	6	1	22

STATIONS.	1	2	3	4	5	6	7	8	9	10	11	12	13	14	15	16	17	18	19	20	21	22	23	24	25	26	27	28	29	30	31	TOTAL.
Bassin de l'Oise.																																
Aouste	.	.	.	.	.	.	.	.	.	9	2	1	5	.	.	.	.	.	.	3	8	.	.	.	.	.	.	.	.	4	6	38
Hirson	.	.	.	.	.	.	.	.	.	5	1	1	1	.	.	.	.	.	.	1	1	0	.	1	1	.	1	.	.	6	6	25
Dizy-le-Gros	.	.	4	.	.	.	.	6	.	.	.	2	.	.	.	5	.	2	.	.	.	.	.	.	.	.	.	12	.	8	.	40
Montcornet	.	.	.	.	.	.	.	.	.	4	1	2	2	.	.	.	.	.	.	2	3	.	.	1	.	.	1	.	.	7	4	29
Laon (P. C.)	.	.	.	.	.	.	.	.	.	4	2	2	3	.	.	.	.	.	.	3	2	0	.	.	2	.	.	.	.	8	4	30
Lassigny	.	.	.	.	.	.	.	1	.	.	2	3	1	.	.	.	.	.	.	3	4	1	.	.	1	.	2	.	.	2	2	22
Venette	.	.	.	.	.	.	.	.	.	4	4	.	3	.	.	.	.	.	.	2	1	2	.	.	.	.	.	.	.	7	1	24
Maignelay	.	.	.	.	.	.	.	.	6	2	0	3	.	.	.	.	.	.	2	3	2	.	.	1	.	.	.	.	5	1	2	27
Lihus	.	.	.	.	.	.	.	.	.	7	3	2	3	.	.	.	.	.	.	.	3	5	.	.	1	.	.	.	.	5	1	35
Beauvais (E. N.)	.	.	.	.	.	.	.	.	.	6	3	2	.	.	.	.	.	.	3	4	1	2	.	.	.	.	.	.	4	.	.	25
Noailles	.	.	.	.	.	.	.	.	.	10	3	.	3	.	.	.	.	.	.	4	.	.	.	4	1	.	.	.	.	3	.	28
Bresles	.	.	.	.	.	.	.	.	.	.	.	.	3	2	.	.	.	.	.	2	6	.	.	.	.	.	.	.	.	.	.	13
Senlis	.	.	.	.	.	.	.	.	.	1	.	.	.	.	.	.	.	.	.	.	.	.	.	.	.	.	.	.	.	4	2	7
Pontoise	.	.	.	.	.	.	.	.	.	7	3	1	2	.	.	.	.	.	3	.	4	.	.	.	.	.	.	.	.	5	.	26
Bassin du Loing.																																
Moutiers	.	.	.	.	.	.	.	.	.	4	.	2	6	2	.	.	.	.	.	.	.	.	.	.	2	.	1	.	.	2	1	20
Champoulet	.	.	.	.	.	.	.	.	.	3	.	.	.	.	2	.	.	.	.	.	.	.	.	.	.	.	.	.	.	7	3	15
Rogny (P. C.)	.	.	.	.	.	.	.	.	.	2	.	2	4	.	.	.	.	.	.	1	1	.	.	.	.	.	.	.	.	1	.	11
Tannerre	.	.	.	.	.	.	.	.	4	2	1	7	.	.	.	.	.	.	1	.	.	.	.	.	.	1	.	12	2	7	37
Combreux	.	.	.	.	.	.	.	.	.	6	3	4	3	.	.	.	.	.	.	1	1	.	.	0	.	.	0	.	.	6	.	24
Courpalet	.	.	.	.	.	.	.	.	.	7	1	3	2	.	.	.	.	.	.	1	1	.	.	.	.	.	1	.	.	7	.	24
Charny	.	.	.	.	.	.	.	.	4	1	3	4	.	.	.	.	.	.	1	.	.	.	.	0	.	2	.	.	9	1	4	29
Château-Renard	3	2	.	.	.	.	.	.	.	.	.	.	.	4	.	.	.	.	.	.	.	.	.	.	1	.	.	.	.	.	6	16
Savigny	.	.	.	.	.	.	0	.	7	1	2	4	.	.	.	.	.	.	2	.	.	.	.	1	.	2	.	.	8	2	4	33
Nemours	.	.	.	.	.	.	.	.	.	5	2	5	9	.	.	.	.	.	.	1	1	.	.	.	1	.	.	2	.	5	.	32
Région de la Beauce et bassin de l'Eure.																																
Neuville-aux-Bois	3	1	.	.	.	.	.	.	.	.	.	.	5	3	10	.	1	.	.	3	.	.	.	.	3	.	.	.	.	.	2	30
Pithiviers	.	.	.	.	.	.	7	2	.	.	.	.	.	.	6	.	.	.	4	9	.	.	.	.	.	.	.	.	.	.	.	28
Malesherbes	.	.	.	.	.	.	.	.	.	5	3	7	6	.	.	.	.	.	.	4	3	.	.	.	2	.	.	.	.	8	.	38
Étampes	.	.	.	.	.	.	.	.	.	2	3	.	3	.	.	.	.	.	.	3	3	.	.	.	1	.	.	.	.	1	.	16
La Loupe	.	.	.	.	.	.	.	.	.	6	7	2	4	.	.	.	.	.	.	0	6	1	.	.	.	.	.	.	0	6	.	32
Courville	.	.	.	.	.	.	.	.	.	6	5	.	7	.	.	.	.	.	.	2	5	1	.	.	.	.	.	.	.	5	.	31
Nogent-le-Roi	.	.	.	.	.	.	.	.	.	.	12	.	6	.	.	.	.	.	.	2	.	.	.	.	.	.	.	.	.	5	.	25
Rambouillet	.	.	.	.	.	.	.	.	.	4	21	1	7	.	.	.	.	.	.	2	10	.	.	.	.	.	.	.	.	6	1	52
Le Perray	.	.	.	.	.	.	.	.	.	6	9	1	3	.	.	.	.	.	1	1	5	.	.	.	1	0	.	.	0	8	0	38
Fᵉ de Bonsmoulins	.	.	.	.	.	.	.	.	.	8	10	0	3	0	.	.	.	.	.	.	2	1	.	.	.	.	1	.	.	7	0	35
Forêt du Perche	.	.	.	.	.	.	.	.	12	8	.	6	.	.	.	.	.	.	.	5	3	.	.	.	.	1	1	.	8	3	1	48
Senonches	.	.	.	.	0	.	.	0	0	6	7	0	8	1	0	.	0	0	0	0	4	3	.	.	0	.	0	.	.	7	0	37
Brézolles	.	.	.	.	.	.	.	0	.	5	11	.	7	.	.	.	.	.	.	2	4	2	.	.	.	.	0	.	.	3	0	34
Dreux	.	.	.	.	.	.	.	.	.	6	5	.	7	.	.	.	.	.	1	.	3	2	.	.	.	.	.	.	.	4	.	27
Saint-André	.	.	.	.	.	.	.	.	.	4	16	.	.	.	.	.	.	.	.	6	3	3	.	.	.	.	.	.	.	6	.	38
Évreux (P. C.)	.	.	.	.	.	.	.	.	.	5	13	.	.	2	.	.	.	.	.	.	6	3	.	.	.	.	.	.	.	4	1	34
Pacy-sur-Eure	.	.	.	.	.	.	.	.	.	22	.	.	.	.	.	.	.	.	.	.	2	.	.	.	.	.	.	.	.	12	.	36
Bassin de la Seine inférieure, au-dessous du confluent de l'Oise.																																
Laigle	0	0	.	.	.	.	.	.	0	9	11	.	3	1	.	.	.	.	0	2	4	1	.	.	0	.	.	.	.	6	1	38
Rugles	0	.	.	.	.	.	.	0	.	6	11	.	2	.	.	.	.	.	.	2	5	1	.	.	.	.	1	.	.	3	1	32

STATIONS.	1	2	3	4	5	6	7	8	9	10	11	12	13	14	15	16	17	18	19	20	21	22	23	24	25	26	27	28	29	30	31	TOTAL.
Bassin de la Seine inférieure, au-dessous du confluent de l'Oise (suite).																																
Brionne	.	.	.	.	.	.	.	.	.	1	9	.	0	1	.	.	.	.	.	1	2	2	1	.	.	.	.	.	.	3	2	22
Gournay	.	.	.	.	.	.	.	.	.	8	2	.	1	.	.	.	.	.	.	3	3	2	.	.	.	.	.	.	.	1	.	21
Forges	.	.	.	.	.	.	.	.	.	.	.	2	1	.	.	.	.	.	.	2	2	3	.	.	.	.	.	.	4	.	.	15
Buchy	.	.	.	.	.	.	.	.	1	12	3	.	1	.	1	.	.	.	1	1	5	1	.	.	.	.	.	.	3	4	1	34
Épreville-Martinv.	.	.	.	.	.	.	.	.	.	5	3	.	.	.	.	.	.	.	0	1	6	2	.	.	.	.	.	0	3	3	.	23
Rouen (île Lacroix).	.	.	.	.	.	.	.	.	.	15	10	0	.	.	.	.	.	.	.	.	10	2	.	.	.	.	.	.	6	3	.	46
Yvetot	.	.	.	.	.	.	.	1	2	27	15	.	.	3	.	.	.	0	1	2	.	3	.	.	.	.	.	.	2	4	3	63
La Hève (sémaph.)	.	.	.	.	.	.	.	.	.	6	9	.	.	.	1	.	.	.	.	1	3	4	7	.	3	.	.	.	.	4	1	44
Sanvic (Le Havre).	.	.	.	.	.	.	.	.	.	6	14	.	.	1	1	.	.	.	3	2	.	4	.	.	.	.	.	.	3	3	2	39
Honfleur	.	.	.	.	.	.	.	.	.	14	11	1	1	.	.	.	.	.	0	4	1	.	.	.	.	.	.	1	0	1	3	37
BASSINS ENTRE LA SEINE ET LA POINTE DE BRETAGNE.																																
Bassins de la Touque, de la Dive, de l'Orne, de la Vire et de la Douve.																																
Gacé	0	.	.	.	.	.	.	.	.	6	10	.	1	2	0	.	.	.	.	2	3	1	.	.	0	.	1	.	.	11	.	37
Lisieux	.	.	.	.	.	.	.	.	1	15	5	.	.	2	1	.	.	.	2	4	1	3	.	.	.	.	1	.	6	6	5	52
Pont-l'Évêque	.	.	.	.	.	.	.	.	.	8	5	.	.	.	1	.	.	.	1	.	.	1	.	.	.	.	.	.	2	4	4	25
Trouville	.	.	.	.	.	.	.	.	1	9	5	.	.	2	1	.	.	.	1	3	.	2	.	.	.	.	1	.	3	1	2	31
St-Ouen-le-Pin	.	.	.	.	.	.	.	.	0	14	5	.	.	1	1	.	.	.	2	8	2	.	.	.	.	.	3	.	9	5	.	50
Sées	.	.	.	.	.	.	.	.	1	9	9	2	0	.	.	.	.	.	1	2	.	3	.	.	.	.	1	.	.	2	.	30
Argentan	.	.	.	.	.	.	.	.	.	1	.	.	.	.	.	.	.	.	.	.	.	.	.	.	.	.	.	.	0	.	.	1
Flers	.	.	.	.	.	.	.	.	11	2	1	4	1	.	.	.	.	.	.	6	4	.	.	.	.	.	.	.	6	.	.	35
Lénault	.	.	1	.	.	.	.	.	.	10	5	.	.	.	.	.	.	.	.	10	5	.	5	.	.	.	.	.	.	7	5	48
Pierrefitte	.	.	.	.	.	.	.	.	.	15	0	.	1	2	1	.	.	.	2	4	2	3	.	.	.	.	.	.	.	5	1	36
Roucamps	.	.	.	.	.	.	.	.	2	14	2	7	6	4	0	0	1	0	2	5	1	6	.	0	1	.	0	.	5	5	4	66
Ste-Honorine-du-F.	.	.	.	.	.	.	.	.	.	16	1	.	4	1	0	.	.	.	0	5	.	3	.	.	.	.	.	.	2	2	3	35
Caen (C. M.)	.	.	.	.	.	.	.	.	.	10	.	4	1	.	.	.	.	.	.	3	2	.	.	.	.	.	.	.	3	1	1	25
Ouistreham	.	.	.	.	.	.	.	.	.	7	2	3	1	1	1	.	.	.	1	2	0	1	.	.	.	.	.	.	3	0	2	24
Ver	.	.	.	.	.	.	.	.	.	13	6	.	8	1	1	.	.	.	1	1	1	4	.	.	.	.	.	.	.	2	1	37
Bény-Bocage	.	.	.	.	.	.	.	.	.	1	1	1	5	4	4	.	.	2	1	2	3	8	.	.	.	.	2	.	5	2	5	46
Saint-Sever	.	.	.	.	.	.	.	.	.	21	.	.	.	.	.	.	.	.	.	6	5	.	.	.	.	.	.	.	.	16	16	64
Trévières	.	.	.	.	.	.	.	2	5	18	9	3	.	.	.	.	.	.	4	7	.	3	3	.	5	3	1	.	.	3	2	69
Isigny	.	.	.	.	.	.	.	.	.	6	.	3	4	.	.	.	.	.	.	.	2	5	6	.	.	.	.	.	3	.	6	35
Ste-Marie-du-Mont	.	.	.	.	.	.	.	0	0	12	2	.	4	.	.	.	.	0	0	1	1	1	9	.	.	.	.	.	0	3	3	37
Cherbourg	.	.	.	.	.	.	.	.	.	10	1	.	.	.	.	.	.	.	1	1	1	.	6	.	8	.	.	.	.	4	2	34
La Hague	.	.	.	.	.	.	.	.	.	11	0	.	.	.	.	.	.	.	.	.	.	.	.	.	.	.	.	.	.	5	.	16
Bassins entre le cap de la Hague et la Pointe de Bretagne.																																
Landivy	.	.	.	.	.	.	.	.	3	10	9	.	2	.	.	.	.	.	.	.	.	4	.	.	.	.	.	.	.	7	5	40
Louvigné-du-Désert	.	.	.	.	.	.	.	.	2	16	.	5	.	1	.	.	.	.	0	0	.	5	.	.	.	.	.	.	6	2	0	37
Fougères	.	.	.	.	.	.	.	.	2	13	.	4	.	.	1	.	.	.	0	2	.	3	.	.	.	.	.	.	7	3	2	36
St-Marc-s-Couesnon	.	.	.	.	.	.	.	.	1	12	.	3	.	.	.	.	.	.	.	3	.	2	.	.	.	.	.	.	6	1	.	28
Sens-de-Bretagne	.	.	.	.	.	.	.	.	1	9	.	6	4	.	.	.	.	5	.	6	2	.	.	.	.	.	.	.	5	2	.	40
Bazouges	.	.	.	.	.	.	.	.	2	10	1	3	.	.	.	.	.	.	.	1	.	0	.	.	.	.	.	.	4	.	.	22
Antrain	.	.	.	.	.	.	.	0	1	15	.	7	.	.	.	.	.	.	.	.	3	.	.	.	.	.	.	.	4	.	3	33
Trans	.	.	.	.	.	.	.	.	2	14	0	8	.	.	0	.	.	.	1	2	.	1	.	.	.	.	.	0	5	1	1	35
Bécherel	.	.	.	.	.	.	.	.	2	8	.	13	.	.	.	.	.	.	.	2	.	2	.	.	.	.	.	.	4	.	.	31
Hédé	.	.	.	.	.	.	.	.	5	8	0	8	1	.	0	.	.	.	.	2	.	1	.	.	.	.	.	.	3	0	.	28
Saint-Domineuc	.	.	.	.	.	.	.	.	3	9	.	9	1	.	.	.	.	.	0	1	.	.	.	.	.	.	0	.	4	1	.	28

STATIONS.	1	2	3	4	5	6	7	8	9	10	11	12	13	14	15	16	17	18	19	20	21	22	23	24	25	26	27	28	29	30	31	TOTAL.
Bassins entre le cap de la Hague et la Pointe de Bretagne (suite).																																
Dol	.	.	.	.	.	.	.	.	1	16	.	17	.	.	0	.	.	.	1	10	0	2	.	.	.	.	.	.	6	0	0	53
St-Jouan d. Guérets	0	.	.	.	.	.	.	0	3	8	2	7	5	.	.	.	.	.	.	7	.	3	1	0	0	.	.	.	8	3	4	52
St-Méloir-d.-Ondes	.	.	.	.	.	.	.	.	1	12	1	11	0	.	.	.	.	.	1	1	2	1	.	0	.	.	1	1	9	0	2	44

VERSANT DE L'OCÉAN.

PETITS BASSINS DU SUD DE LA BRETAGNE.

Pte Saint-Mathieu	.	.	.	.	.	.	.	.	3	5	6	10	.	.	.	.	.	.	.	2	7	3	10	.	10	.	5	.	.	6	10	77
Brest (Obsre)	.	.	.	.	.	.	.	2	5	4	19	0	0	.	.	.	.	.	0	2	0	.	.	.	.	0	.	.	10	2	5	51
Goarem-Liziard	.	.	.	.	.	.	.	.	2	8	3	19	1	.	.	.	.	.	.	2	3	1	.	.	.	.	1	.	.	13	3	56
Callac	.	.	.	.	.	.	.	.	.	.	1	22	.	.	.	.	.	.	.	.	3	.	.	.	.	.	.	.	.	5	1	32
Carhaix	.	.	.	.	.	.	.	.	2	13	1	4	1	.	.	.	.	.	1	1	1	.	.	.	.	.	.	.	8	1	2	35
La Feuillée	.	.	.	.	.	.	.	.	3	12	5	13	3	3	.	.	.	.	.	.	5	.	.	.	.	.	.	.	.	14	3	61
Reuniou	.	.	.	.	.	.	.	.	6	13	2	22	.	.	.	.	.	.	.	2	2	.	.	.	.	.	.	.	.	12	4	63
Pénity	.	.	.	.	.	.	.	.	1	4	7	3	10	1	.	.	.	.	.	2	.	1	.	.	.	.	.	.	10	1	2	42
Châteaulin	.	.	.	.	.	.	.	.	4	11	3	16	1	.	.	.	.	.	.	1	1	.	.	.	.	.	.	.	.	17	2	56
Gourin	.	.	.	.	.	.	.	.	1	9	1	10	1	.	.	.	.	.	.	1	1	1	.	.	.	.	.	.	.	8	1	34
Glomel	.	.	.	.	.	.	.	.	1	11	2	11	1	.	.	.	.	.	.	.	1	.	.	.	.	.	.	.	.	6	.	33
Corlay	.	.	.	.	.	.	.	2	17	5	15	2	.	.	.	.	.	.	.	3	.	.	1	.	.	.	.	.	4	.	2	51
Gouarec	.	.	.	.	.	.	.	.	3	11	2	15	.	.	.	.	.	.	.	1	2	.	2	.	.	.	.	.	.	5	2	43
Pontivy	.	.	.	.	.	.	.	.	4	9	8	4	3	.	.	.	.	.	.	2	1	.	.	1	.	.	.	.	5	.	1	38
Le Cosquer	.	.	.	.	.	.	.	1	7	4	7	5	3	.	.	.	.	.	1	.	.	.	.	.	.	.	.	.	5	.	1	34
Locminé	.	.	.	.	.	.	.	20	5	.	.	.	.	.	.	.	.	.	.	.	.	.	.	.	.	.	.	.	8	.	.	33
Plouay	.	.	.	.	.	.	.	.	.	11	.	11	.	.	.	.	.	.	.	.	.	.	.	.	.	.	.	.	.	14	8	44
Hennebont	.	.	.	.	.	.	.	.	2	6	1	11	.	.	.	.	.	.	.	1	1	.	.	.	.	.	.	.	.	9	.	31
Lorient (Obs.)	.	.	.	.	.	.	0	3	9	1	18	2	1	.	.	.	.	.	.	0	.	.	.	.	.	.	.	.	14	2	.	50
Le Grognon (Groix)	.	.	.	.	.	.	.	.	4	12	1	16	.	.	.	.	.	.	.	1	1	.	1	.	7	.	.	.	.	9	1	53
Auray	.	.	.	.	.	.	.	2	8	.	10	11	.	.	.	.	.	2	2	.	.	.	.	.	.	.	.	.	13	.	4	52
Vannes	.	.	.	.	.	.	.	.	7	.	3	12	.	.	.	.	.	.	1	2	.	.	.	.	.	.	.	.	10	.	.	35
Palais (Belle-Ile)	.	.	.	.	.	.	.	.	.	9	2	14	1	1	.	.	.	.	.	.	.	.	.	.	.	.	.	.	.	8	1	36
Er-Hastellic (Id.)	.	.	.	.	.	.	.	.	.	6	1	17	.	.	.	.	.	.	.	2	.	.	1	.	7	.	.	.	.	7	4	45

BASSIN DE LA VILAINE.

Erbrée	.	.	.	.	.	.	.	.	1	11	1	1	.	.	1	.	.	.	1	1	2	0	.	.	.	.	1	.	3	2	0	25
Vitré	.	.	.	.	.	.	.	0	1	13	1	2	.	.	1	.	.	.	1	1	1	1	.	.	.	.	0	.	3	2	0	27
St-Christophe-d.-B.	.	.	.	.	.	.	.	.	0	12	2	2	.	.	1	.	.	.	.	2	1	1	.	.	.	.	0	.	3	2	0	26
Châteaubourg	.	.	.	.	.	.	.	.	1	10	.	3	.	.	0	.	.	.	1	2	1	1	.	.	.	.	.	.	3	2	0	24
Le Boulet	.	.	.	.	.	.	.	.	3	6	1	6	.	.	1	.	.	.	.	2	.	1	.	.	.	.	.	.	5	0	.	25
Rennes (P. C.)	.	.	.	.	.	.	.	.	2	11	.	8	0	.	.	.	.	.	1	2	.	.	.	.	.	.	0	.	2	1	1	28
Saint-Méen	.	.	.	.	.	.	.	.	2	8	0	11	0	.	.	.	.	.	.	8	4	0	.	0	.	.	.	.	2	2	.	39
Montauban	.	.	.	.	.	.	.	.	2	11	2	3	0	.	.	.	.	.	.	1	.	.	.	.	.	.	.	.	2	1	1	23
Montfort	.	.	.	.	.	.	.	.	0	8	6	1	1	.	.	.	.	.	.	2	3	3	.	.	.	.	.	.	4	1	.	30
La Guerche	.	.	.	.	.	.	.	.	6	2	.	2	.	.	.	.	.	.	.	1	.	.	.	.	.	.	.	.	0	2	0	14
St-Jacques-de-la-L.	.	.	.	.	.	.	.	.	0	13	.	10	1	.	.	.	.	.	2	3	.	.	.	.	.	.	.	.	1	2	.	32
Martigné-Ferchaud	.	.	.	.	.	.	.	2	10	.	.	6	0	0	0	.	.	.	1	1	1	1	.	.	.	.	.	.	1	3	0	26
Bain	.	.	.	.	.	.	.	.	.	9	2	12	1	.	.	.	.	.	1	1	1	1	.	.	.	.	.	.	3	2	1	34
St-Julien de V.	.	.	.	.	.	.	.	.	3	11	2	12	1	0	0	.	.	.	1	1	.	.	.	.	.	.	.	.	.	6	2	39

STATIONS.	1	2	3	4	5	6	7	8	9	10	11	12	13	14	15	16	17	18	19	20	21	22	23	24	25	26	27	28	29	30	31	TOTAL.
BASSIN DE LA VILAINE (suite).																																
Guipry	.	.	.	.	.	.	.	.	0	14	.	12	0	.	0	.	.	.	1	1	1	1	.	.	.	.	.	.	2	4	0	36
Plélan	.	.	.	.	.	.	.	.	7	12	2	10	2	.	.	.	.	.	2	2	.	0	.	.	.	.	.	.	3	0	0	41
Plouguenast	.	.	.	.	.	.	.	.	2	9	3	11	4	.	.	.	.	.	.	1	2	1	.	.	.	.	.	.	.	3	3	39
Merdrignac	.	.	.	.	.	.	.	.	.	6	3	8	4	.	.	.	.	.	.	2	1	2	.	.	.	.	.	.	.	4	.	30
Rohan	.	.	.	.	.	.	.	.	.	2	1	10	2	.	.	.	.	.	.	.	.	.	.	.	.	.	.	.	.	1	.	16
Josselin	.	.	.	.	.	.	.	.	2	10	2	9	3	.	.	.	.	.	.	.	.	.	.	.	.	.	.	.	5	.	.	31
Bosméléac	.	.	.	.	.	.	.	.	5	7	.	14	8	1	.	.	.	.	.	.	3	.	2	.	.	.	.	.	.	5	2	47
Ploërmel	.	.	.	.	.	.	.	1	9	4	9	2	.	.	.	.	.	.	1	1	.	.	.	.	.	.	.	.	2	.	.	29
Malestroit	.	.	.	.	.	.	.	2	7	1	9	2	.	.	.	.	.	.	.	2	.	.	.	.	.	.	.	.	3	1	.	27
Redon	.	.	.	.	.	.	.	.	2	8	6	6	.	.	.	.	.	.	1	1	.	2	.	.	.	.	.	.	6	5	.	37
Guenrouët	.	.	.	.	.	.	.	.	3	9	0	12	0	.	1	.	.	.	.	2	0	0	.	.	.	.	.	.	.	9	0	36
La Roche-Bernard	.	.	.	.	.	.	.	.	3	4	3	10	2	.	.	.	.	.	.	1	.	1	.	.	.	.	.	.	7	3	2	36
Phare du Four	.	.	.	.	.	.	.	.	1	2	.	11	0	.	.	.	.	.	.	.	.	.	.	.	.	.	.	.	.	4	1	19
BASSIN DE LA LOIRE.																																
Bassin de la Loire supérieure.																																
Saint-Paulien	.	.	.	.	.	.	.	.	.	2	.	4	2	.	.	.	.	.	.	.	.	.	.	.	.	.	.	.	.	2	.	10
Tence	.	.	.	.	.	.	.	.	.	.	30	35	26	15	.	.	.	.	.	.	.	.	.	.	.	.	.	.	.	5	.	111
Bas-en-Basset	.	.	.	.	.	.	.	.	.	2	2	8	3	.	.	.	.	.	.	1	.	.	.	.	.	.	.	.	.	2	.	18
Le Pilat	.	.	.	.	.	.	.	.	.	10	.	6	40	.	.	.	.	.	.	.	.	.	.	.	.	.	.	.	.	10	.	65
La République	.	.	.	3	.	.	.	.	8	4	.	.	.	5	.	.	.	5	.	.	.	.	.	.	.	.	.	.	.	3	.	28
Les Creuses	.	1	.	.	.	.	2	.	1	2	4	5	10	5	2	.	.	.	.	.	2	.	.	.	.	.	2	.	.	.	5	41
Rochetaillée	.	.	.	.	.	.	.	.	.	.	.	7	7	5	.	.	.	.	.	.	3	.	.	.	.	.	.	.	.	.	4	26
Saint-Étienne	.	.	.	.	.	.	.	.	.	.	0	1	6	.	.	.	.	.	.	.	.	.	.	.	.	.	.	.	.	.	3	10
Fortunières	.	.	.	.	.	.	3	.	.	9	.	13	24	.	.	.	.	.	.	.	.	.	.	.	.	.	.	.	.	.	3	52
Montbrison (P. C.)	.	.	.	.	.	.	.	.	.	3	1	6	5	4	.	.	3	.	.	.	2	.	.	.	.	.	.	.	.	2	.	26
Noirétable	.	.	.	.	.	.	.	.	4	6	.	6	3	.	.	.	.	.	.	.	.	.	.	.	.	.	.	.	.	10	5	34
St-Romain d'Urfé	.	.	.	.	.	.	.	.	.	7	2	1	7	.	.	.	.	.	1	0	0	.	.	.	.	.	1	.	.	2	3	25
Feurs	.	.	.	.	.	.	.	.	.	.	.	4	11	.	.	.	.	.	.	.	1	.	.	.	.	.	.	.	.	1	.	17
Panissières	.	.	.	.	.	.	.	.	.	0	.	8	4	.	.	.	.	.	.	.	.	.	.	.	.	.	.	.	.	3	.	16
Fourneaux	.	.	.	.	.	.	.	.	.	3	.	.	13	.	.	.	.	.	.	.	.	.	.	.	.	.	2	1	.	8	.	27
Montagny	.	.	.	.	.	.	.	.	.	4	.	10	4	2	.	.	.	.	.	.	.	.	.	.	.	.	4	.	.	7	5	36
Roanne	.	.	.	.	.	.	.	.	.	.	4	.	5	2	.	.	.	.	.	.	.	.	.	.	.	.	.	3	.	5	1	21
Lapacaudière	.	.	.	.	.	.	.	.	.	4	2	.	2	.	.	.	.	.	.	.	.	.	.	.	.	.	.	.	.	.	.	8
Charolles	.	.	.	.	.	.	.	.	.	4	.	.	.	.	.	.	.	.	.	.	.	.	.	.	.	.	.	.	.	.	.	4
St-Eusèbe	.	.	.	.	.	.	4	1	.	5	.	7	1	.	.	.	.	.	.	.	1	.	.	.	.	.	.	.	.	5	3	27
Le Creusot	.	.	.	.	.	.	6	.	6	2	13	.	.	.	.	.	.	.	.	.	.	.	.	.	.	.	.	.	.	1	6	33
Arnay-le-Duc	.	.	.	.	.	.	3	.	.	6	.	7	.	.	.	.	.	.	.	1	0	.	.	.	.	.	.	.	.	4	4	25
Autun (P. C.)	.	.	.	.	.	.	10	2	.	7	0	5	12	.	.	.	.	.	.	2	0	.	.	.	.	.	.	.	.	2	0	41
Digoin	.	.	.	.	.	.	1	1	.	3	1	2	5	.	.	.	.	.	.	2	0	.	.	.	.	.	1	.	.	7	4	27
Saint-Clément	.	.	.	.	.	.	.	.	.	11	.	2	12	.	.	.	.	.	.	.	.	.	.	.	.	.	.	.	.	4	9	38
Pierrefitte	.	.	.	.	.	.	2	1	.	1	.	1	.	.	.	.	.	.	.	.	.	.	.	.	.	.	.	.	.	4	4	13
Dompierre	.	.	.	.	.	.	4	.	.	4	1	2	4	.	.	.	.	.	.	2	1	.	.	.	.	.	1	.	.	3	3	25
Beaulon	.	.	.	.	.	.	3	.	.	3	1	2	.	.	.	.	.	.	.	.	2	.	.	.	.	.	.	.	.	3	2	17
Châtillon-en-B.	.	.	.	.	.	.	.	9	.	8	2	3	10	1	.	.	.	.	.	.	.	.	.	.	.	.	2	.	.	4	9	48
Decize	.	.	.	.	.	.	4	.	.	4	1	1	4	.	.	.	.	.	.	.	.	.	.	.	.	.	.	.	.	10	2	26
Prémery	.	.	.	.	.	.	8	2	.	7	3	1	10	.	.	.	.	.	.	.	.	.	.	.	.	1	2	.	.	9	7	51
Nevers	.	.	.	.	.	.	7	1	.	4	2	3	.	8	.	.	.	.	.	.	.	.	.	.	.	.	1	.	.	8	3	37

STATIONS.	1	2	3	4	5	6	7	8	9	10	11	12	13	14	15	16	17	18	19	20	21	22	23	24	25	26	27	28	29	30	31	TOTAL.
Bassin de l'Allier.																																
Châteauneuf	12	.	.	.	.	.	1	0	.	2	2	7	4	.	.	.	.	.	.	.	.	.	.	.	.	.	.	.	.	.	.	28
Langogne	13	.	.	.	.	.	5	1	4	.	.	1	2	.	.	.	.	.	.	.	0	2	1	.	.	.	.	.	.	.	0	29
Chapeauroux	4	.	.	.	.	.	1	.	.	0	.	1	1	.	.	.	.	.	.	.	.	.	.	.	.	.	.	.	.	.	2	9
Grandrieu	11	.	.	.	.	.	3	.	.	1	.	5	6	.	.	.	.	.	.	.	.	.	.	.	.	.	.	.	.	.	1	27
Saugues	.	.	.	.	.	.	2	.	1	1	.	.	.	.	.	.	.	.	.	.	.	.	.	.	.	.	.	.	.	1	.	5
Langeac	4	.	.	.	.	.	2	.	.	.	.	3	.	.	.	.	.	.	.	.	.	.	.	.	.	.	.	.	.	4	.	13
Murat	.	.	.	.	.	5	6	.	3	16	.	.	.	.	.	.	3	.	.	.	2	2	.	.	.	.	.	.	.	3	.	40
Massiac	3	.	.	.	.	.	3	.	.	2	.	7	2	.	.	.	.	.	.	.	.	.	.	.	.	.	.	.	.	1	3	21
Brioude	7	2	.	.	.	.	.	.	.	1	.	2	7	1	.	.	.	.	.	1	.	1	.	.	.	.	.	.	.	.	4	26
Besse	.	.	.	.	.	.	.	.	.	4	.	14	.	.	.	.	.	.	.	.	.	.	.	.	.	.	.	.	.	20	.	38
Ambert	.	.	.	.	.	.	.	.	.	3	1	3	10	.	.	.	.	.	.	.	.	.	.	.	.	.	.	.	.	.	9	26
Thiers (P. C.)	.	.	.	.	.	.	2	.	.	1	4	4	10	7	.	2	.	.	.	.	.	1	.	.	.	.	1	0	.	1	5	38
Puy-de-Dôme (Obs).	0	.	0	.	0	.	1	.	.	6	15	9	33	3	2	0	.	.	.	1	3	4	2	3	2	1	0	1	.	3	11	100
Clermont (Obs^re)	0	0	.	.	.	.	0	.	.	1	2	1	4	1	0	.	.	.	.	1	0	0	.	.	.	.	0	0	.	4	0	16
Pontgibaud	.	.	.	.	.	.	.	.	.	6	.	5	5	.	.	.	.	.	.	.	.	.	.	.	.	.	.	.	.	.	.	16
Vichy	.	.	.	.	.	.	2	.	.	3	.	2	9	.	.	.	.	.	.	1	.	.	.	.	.	.	4	.	.	5	2	28
Ébreuil	.	.	.	.	.	.	.	.	.	6	.	3	4	.	.	.	.	.	.	1	.	.	.	.	.	.	.	.	.	.	1	15
Bessay	.	.	.	.	.	.	.	1	.	4	.	2	2	.	.	.	.	.	.	.	.	.	.	.	.	.	3	.	.	5	1	18
Moulins (P. C.)	.	.	.	.	.	.	3	.	.	2	.	2	3	0	.	.	.	.	.	.	2	.	.	.	.	0	1	.	.	4	1	19
Baleine	.	.	.	.	.	.	4	1	.	2	2	1	7	.	.	.	.	.	.	.	.	1	.	.	.	.	1	.	.	3	3	25
Franchesse	.	.	.	.	.	.	6	1	.	.	.	3	1	1	.	.	.	.	.	.	.	1	.	.	.	.	1	1	.	0	2	17
Bassin du Cher.																																
Auzances	.	.	.	.	.	.	.	.	.	5	.	2	10	.	.	.	.	.	.	.	.	.	.	.	.	.	.	.	.	1	0	18
Chénérailles	.	.	.	.	.	.	0	.	.	3	.	5	.	.	9	.	.	.	.	.	.	.	.	.	.	.	2	.	.	1	2	22
Chambon	.	.	.	.	.	.	.	.	3	.	3	11	1	.	.	.	.	.	1	.	.	.	.	.	.	.	1	.	2	2	1	25
Montluçon	.	.	.	.	.	.	2	.	.	3	.	6	3	.	.	.	.	.	.	1	2	.	.	.	.	.	.	.	.	1	.	18
Préveranges	.	.	.	.	.	.	1	.	.	5	2	4	18	.	.	.	.	.	.	.	.	1	.	.	.	.	.	.	.	6	5	43
Saulzais	.	.	.	.	.	.	.	.	.	3	1	2	3	0	.	.	.	.	.	.	2	.	.	.	.	.	1	.	.	2	1	15
Hérisson	.	.	.	.	.	.	3	.	.	3	2	.	10	.	.	.	.	.	.	.	.	.	.	.	.	.	.	.	.	.	.	18
Charenton	.	.	.	.	.	.	3	.	.	3	1	3	5	.	.	.	.	.	.	.	2	.	.	.	.	.	.	.	.	12	5	34
Ourouer-les-B.	.	.	.	.	.	.	3	3	.	4	3	4	3	.	.	.	.	.	.	.	1	.	.	.	.	.	2	.	.	7	4	34
Châteauneuf-s.-Ch.	.	.	.	.	.	.	.	.	.	6	2	3	7	.	.	.	.	.	.	.	.	.	.	.	.	.	3	.	5	.	.	26
Morlac	.	.	.	.	.	2	4	.	.	.	.	8	.	.	.	.	.	.	.	.	.	.	.	.	.	.	4	.	.	6	4	28
Les Aix	.	.	.	.	.	.	.	.	.	8	4	.	.	8	.	.	.	.	.	.	.	.	.	.	.	.	5	.	.	.	10	35
La Réserve (St-P.)	.	.	.	.	.	.	.	0	.	12	6	1	4	1	.	1	.	.	.	.	1	.	.	.	0	.	.	.	.	17	6	50
Bourges (E. N.)	.	.	.	.	.	.	0	.	.	6	3	4	1	.	.	.	.	.	.	.	1	.	.	.	.	.	.	.	.	8	.	23
Le Briou (Vierzon)	.	.	.	.	.	.	.	.	8	2	.	4	.	.	.	.	.	.	.	2	.	.	.	.	.	.	.	.	.	8	.	24
Mennetou-s.-Cher	.	.	.	.	.	.	.	.	.	16	.	.	.	.	.	.	.	.	.	.	.	.	.	.	.	.	.	.	.	9	.	25
Argent	14	.	.	.	.	.	.	3	.	.	11	4	.	.	.	.	.	.	.	.	3	.	.	.	2	.	.	.	.	16	6	59
Salbris	.	.	.	.	.	.	0	.	.	10	3	.	.	.	.	.	.	.	.	1	2	.	.	.	.	.	.	3	.	4	0	24
Romorantin	.	.	.	.	.	.	.	.	0	9	1	1	.	.	.	.	.	.	.	2	1	.	.	.	.	0	.	0	.	4	0	18
Saint-Aignan	.	.	.	.	.	.	.	.	.	10	1	1	1	.	.	.	.	.	.	.	.	1	.	.	.	.	.	.	.	.	6	19
Montrichard	.	.	.	.	.	.	.	.	11	3	2	2	.	.	.	.	.	.	1	.	.	.	.	.	.	.	.	.	6	2	3	30
Bassin de l'Indre.																																
Sainte-Sévère	.	.	.	.	.	.	.	.	.	3	.	93	23	.	2	.	.	.	.	.	28	.	.	.	.	5	4	.	.	10	21	189?
Châteauroux (P. C.)	.	.	.	.	.	.	3	.	.	10	0	11	4	.	.	.	.	.	.	.	.	.	.	.	1	0	.	.	.	6	3	39
La Chapelle Bl.	.	.	.	.	.	.	.	.	2	7	0	.	.	.	.	.	.	.	.	3	2	.	.	.	.	.	.	.	.	10	2	27

STATIONS.	1	2	3	4	5	6	7	8	9	10	11	12	13	14	15	16	17	18	19	20	21	22	23	24	25	26	27	28	29	30	31	TOTAL.
Bassin de l'Indre (suite).																																
Le Louroux	.	.	.	.	.	.	.	.	.	9	.	3	.	.	.	.	.	.	.	.	5	.	.	.	.	.	.	.	.	6	.	23
Saint-Branchs	.	.	.	.	.	.	.	.	.	4	5	.	.	.	.	.	.	.	.	5	.	.	.	.	.	.	.	.	.	6	.	20
Lignières	.	.	.	.	.	.	.	.	1	.	4	9	0	1	.	.	.	0	0	1	2	.	.	0	.	.	.	.	.	7	1	28
Rigny-Ussé	.	.	.	.	.	.	.	.	1	7	.	4	1	0	.	.	.	.	.	2	2	.	.	0	.	.	.	.	.	11	2	30
Bassin de la Creuse.																																
Ahun	.	.	.	.	.	.	.	.	.	8	.	9	4	.	.	.	.	.	.	.	.	.	.	.	.	.	.	.	.	.	2	23
Guéret	.	.	.	.	2	1	1	.	.	1	3	.	2	.	.	.	.	.	.	.	.	.	.	.	.	.	.	.	.	1	3	14
Boussac	.	.	.	.	.	1	.	.	4	2	4	10	0	0	0	.	.	.	.	2	1	.	.	.	.	1	.	.	4	5	5	39
La Souterraine	.	.	.	.	.	.	3	.	.	11	5	7	22	.	.	.	.	.	.	3	1	.	.	.	.	.	.	.	3	3	.	59
Dun	.	.	.	.	.	.	3	.	0	8	.	7	11	.	.	.	.	.	.	2	0	.	.	.	.	.	1	.	.	3	7	42
Bénévent	.	.	.	.	.	.	2	.	0	10	1	12	5	2	2	.	.	.	.	.	0	.	.	.	.	0	0	.	.	4	6	46
Bellac	.	.	.	.	.	5	.	.	11	.	8	.	4	.	.	.	.	.	.	.	.	.	.	.	.	.	.	.	.	.	7	35
Magnac-Laval	.	.	.	.	.	.	4	1	.	13	.	9	4	.	.	.	.	.	.	.	.	2	.	.	1	.	.	.	.	4	4	42
Barrou	.	.	.	.	.	.	2	.	1	14	.	4	2	.	.	.	.	.	.	1	1	.	.	.	0	.	.	.	.	5	1	31
Abilly	.	.	.	.	.	.	1	.	.	10	.	3	4	.	.	.	.	.	.	.	.	.	.	.	.	.	.	.	.	6	1	25
Buxeuil	.	.	.	.	.	.	.	.	.	10	.	7	.	.	.	.	.	.	.	.	2	.	.	.	.	.	.	.	.	4	.	23
Bassin de la Vienne.																																
Eymoutiers	.	.	.	.	.	.	.	.	.	16	5	12	12	1	.	.	.	.	.	.	.	.	.	.	.	.	.	.	.	3	4	53
Saint-Léonard	.	.	.	.	.	.	2	.	.	16	.	14	6	.	.	.	.	.	.	.	.	.	.	.	.	.	.	.	.	2	3	43
Pontarion	.	.	.	.	.	.	.	1	.	12	1	8	8	.	.	.	.	.	.	.	.	.	.	.	.	.	.	.	.	3	2	35
Pierrebuffière	.	0	.	.	.	.	.	1	.	18	2	12	8	.	.	.	.	.	.	.	.	.	.	.	.	.	.	.	.	.	5	47
Limoges	3	.	.	.	.	.	3	.	1	12	.	21	1	.	.	.	.	.	.	.	.	.	.	.	.	.	.	.	.	9	3	54
Oradour-s.-Vayres	1	.	.	.	.	.	1	.	2	19	3	18	4	2	.	.	.	.	.	.	.	.	.	.	.	.	.	.	.	3	4	55
Oradour-s.-Glane	.	.	.	.	.	.	3	1	.	15	12	2	1	2	.	.	.	.	.	.	.	.	.	.	.	.	.	.	.	3	5	44
Rochechouart	.	.	.	.	.	.	3	.	1	7	2	12	4	.	.	.	.	.	.	.	.	.	.	.	.	.	.	.	.	2	5	36
Chabanais	.	.	.	.	.	.	2	.	2	15	.	14	4	.	.	.	.	.	.	.	.	.	.	.	.	.	.	.	.	2	4	43
Confolens	.	.	.	.	.	.	3	.	4	4	.	11	1	.	.	.	.	.	.	.	.	.	.	.	.	.	.	.	.	.	.	23
Lussac-les-Ch	.	.	.	.	.	.	2	.	2	10	.	19	2	.	.	.	.	.	.	.	.	.	.	.	.	.	.	.	.	7	1	43
Lezay	.	.	.	.	.	.	1	.	2	13	.	21	1	.	0	.	.	.	.	1	.	.	.	.	.	.	.	.	.	7	4	50
Poitiers (P. C.)	.	.	.	.	.	.	1	.	1	9	.	17	2	1	.	.	.	.	.	.	0	.	.	.	.	.	.	.	.	5	2	38
Jaulnay	.	.	.	.	.	.	5	.	.	.	8	5	4	.	.	.	.	.	.	.	.	.	.	.	.	.	.	.	.	1	5	28
Saint-Épain	.	.	.	.	.	.	.	.	3	7	.	3	1	.	.	.	.	.	.	1	3	.	.	.	.	.	.	.	.	10	2	30
Parçay-s.-V	.	.	.	.	.	.	.	.	.	10	.	4	.	.	.	.	.	.	.	.	.	.	.	.	.	.	4	.	.	6	.	24
Bassin de la Loire, du Bec-d'Allier à Angers.																																
La Guerche	.	.	.	.	.	.	1	1	.	7	.	6	4	2	.	.	.	.	.	.	.	.	.	.	.	.	.	.	.	.	6	27
Cuffy	.	.	.	.	.	7	3	.	3	3	3	4	1	.	.	.	.	.	.	1	.	.	.	.	.	.	3	0	.	4	3	35
Givry	.	.	.	.	.	.	7	.	.	3	2	2	7	.	.	.	.	.	.	.	.	.	.	.	.	1	1	.	.	5	1	29
Sancergues	.	.	.	.	.	.	3	3	.	4	3	.	3	13	.	.	.	.	.	.	.	.	.	.	.	.	.	.	.	5	.	34
Sancerre	3	6	.	.	.	.	.	.	.	.	3	2	7	.	.	.	.	.	.	.	.	.	.	.	.	.	.	.	.	3	3	27
Saint-Satur	.	.	.	.	.	.	1	1	.	6	4	2	7	1	.	.	.	.	.	1	1	.	.	.	.	0	0	.	.	3	0	28
Léré	.	.	.	.	.	.	1	0	.	8	1	1	2	.	.	.	.	.	.	0	1	.	.	.	0	0	0	0	.	2	0	18
Sainpuits	.	.	.	.	.	3	0	.	4	2	3	12	.	.	.	.	.	.	1	.	.	.	.	.	1	.	.	.	8	3	4	41
Gien	.	.	.	.	.	.	.	.	1	6	2	2	.	.	.	.	.	.	.	5	4	.	.	.	.	.	.	.	.	7	.	27
Ouzouer-le-Marché	.	.	.	.	.	.	.	.	.	4	4	4	2	.	.	.	.	.	.	2	2	.	.	.	.	.	.	.	.	3	.	21
Orléans (P.C.)	.	.	.	.	.	.	.	.	2	5	3	4	4	1	.	.	.	.	.	2	3	.	.	2	.	.	.	.	.	6	.	32
La Motte-Beuvron	.	.	.	.	.	.	.	.	.	5	.	4	.	.	.	.	.	.	.	.	3	.	.	.	.	1	.	.	.	4	3	20

STATIONS.	1	2	3	4	5	6	7	8	9	10	11	12	13	14	15	16	17	18	19	20	21	22	23	24	25	26	27	28	29	30	31	TOTAL.
Bassin de la Loire, du Bec-d'Allier à Angers (suite).																																
La Ferté Saint-Cyr	.	.	.	.	.	.	.	.	.	12	.	.	.	.	.	.	.	.	.	5	.	.	.	.	.	.	.	.	16	.	.	33
Contres	.	.	.	.	.	.	.	.	.	8	3	.	.	.	.	.	.	.	.	4	.	.	.	.	.	.	.	.	.	.	.	15
Blois (P.C.)	.	.	.	.	.	.	.	.	1	5	3	1	.	.	.	.	.	.	.	2	4	.	.	.	.	.	.	.	.	7	.	23
Herbault	.	.	.	.	.	.	.	.	8	3	4	.	.	.	.	.	.	.	.	.	.	.	.	3	.	.	.	.	.	5	.	23
Villedomer	.	.	.	.	.	.	.	.	2	1	7	8	3	0	.	.	.	.	.	1	3	.	.	.	0	.	.	.	.	3	3	32
Beaumont-la-Ronce	.	.	.	.	.	.	.	.	1	10	4	0	2	.	.	.	.	.	.	2	6	.	.	.	0	.	.	.	.	5	1	31
Tours (P.C.)	.	.	.	.	.	.	.	.	1	7	3	1	1	0	.	.	.	.	1	1	4	.	.	.	.	.	.	.	.	7	0	26
Channay	.	.	.	.	.	.	.	.	.	3	4	2	2	.	.	.	.	.	2	.	4	2	.	.	.	.	.	.	.	6	1	26
Ponts-de-Cé	.	.	.	.	.	.	.	.	1	7	1	6	1	.	.	.	.	.	.	2	5	1	.	.	.	.	.	.	.	4	2	30
Bassin du Loir.																																
Janville	.	.	.	.	.	.	.	.	0	4	2	2	4	.	.	.	.	.	.	2	4	.	.	.	.	.	0	.	.	7	.	25
Orgères	.	.	.	.	.	.	.	.	1	0	5	4	1	.	.	.	.	.	.	1	6	0	.	.	0	.	.	.	.	6	.	24
Authon	.	.	.	.	.	.	.	.	.	4	11	.	6	.	.	.	.	.	.	.	6	2	.	.	.	.	.	.	.	9	.	37
Thiron-Gardais	.	.	.	.	.	.	.	.	.	8	5	4	5	.	.	.	.	.	.	1	6	.	.	.	.	.	.	.	.	9	.	38
Voves	.	.	.	.	.	.	.	.	1	5	4	1	4	.	.	.	.	.	.	2	4	.	.	.	.	.	0	.	.	7	.	28
Bonneval	.	.	.	.	.	.	.	.	7	6	6	2	5	.	.	.	.	.	.	2	2	.	.	.	.	.	.	.	.	5	.	35
Chateaudun	.	.	.	.	.	.	.	.	.	4	4	1	3	.	.	.	.	.	.	2	1	.	.	.	.	.	.	.	.	5	.	20
Vendôme (P. C.)	.	.	.	.	.	.	.	.	.	7	3	3	1	.	.	.	.	.	.	2	.	.	.	.	.	.	.	.	.	6	2	24
Montoire	.	.	.	.	.	.	.	.	0	6	3	3	2	.	.	.	.	.	.	2	6	0	.	.	.	.	.	.	.	5	0	27
Mondoubleau	.	.	.	.	.	.	.	.	.	.	9	9	3	.	.	.	.	.	.	9	.	.	.	.	.	.	.	.	.	7	.	38
Savigny	.	.	.	.	.	.	.	.	0	7	5	1	5	0	.	.	.	.	.	2	.	5	3	.	.	.	.	.	.	7	0	36
Le Grand-Lucé	.	.	.	.	.	.	.	.	.	6	5	.	.	.	.	.	.	.	.	.	.	.	.	.	.	.	.	.	.	.	.	11
Le Lude	.	.	.	.	.	.	.	.	.	6	3	3	.	.	.	.	.	.	.	.	3	.	.	.	.	.	.	.	.	7	.	22
Pontvallain	.	.	.	.	.	.	.	.	.	10	1	1	4	.	.	.	.	.	.	6	6	.	.	.	.	.	.	.	.	6	5	39
La Ch^{lle}-d'Aligné	.	.	.	.	.	.	.	.	.	25	.	.	.	.	.	.	.	.	.	.	4	.	.	.	.	.	7	.	.	7	.	43
La Flèche	.	.	.	.	.	.	.	.	.	6	5	.	.	.	1	.	.	.	1	.	.	.	.	.	.	.	.	.	4	6	2	25
Bassin de la Sarthe.																																
F^{t} d'Écouves (R.V.)	.	.	.	.	.	.	.	1	14	2	1	.	.	1	.	.	.	0	1	3	1	.	.	.	.	1	1	.	4	1	0	31
F^{t} de Perseignes	.	.	.	.	.	.	.	.	.	10	2	6	1	.	.	.	2	.	1	2	1	.	.	.	.	.	.	.	.	5	1	31
F^{t} de Bourse	.	.	.	.	.	.	.	.	2	8	27	.	2	.	.	.	.	.	.	.	.	.	1	.	.	.	.	.	.	0	.	41
St-Denis-s.-Sarthon	.	.	.	.	.	.	.	.	.	2	.	0	2	1	.	0	.	.	.	.	3	5	.	.	.	.	.	.	.	3	1	17
Villaines-la-Juhel	.	.	.	.	.	.	.	.	2	18	1	3	.	0	.	.	.	.	1	1	.	2	.	.	.	.	.	.	.	7	1	36
Neufchâtel	.	.	.	.	.	.	.	.	.	.	7	2	.	5	.	.	.	.	.	.	.	4	.	.	.	.	.	.	.	5	.	23
Bonnétable	.	.	.	.	.	.	.	.	.	5	5	.	1	4	.	.	.	.	.	.	1	.	.	.	.	.	.	.	.	5	.	21
Le Mans (P. C.)	.	.	.	.	.	.	.	.	.	10	.	1	3	1	.	.	.	.	1	2	3	1	.	.	.	.	.	.	.	4	.	26
Mortagne	.	.	.	.	.	.	.	.	8	4	1	2	.	.	.	.	.	.	1	2	2	.	.	.	.	.	0	.	4	1	1	27
Forêt de Réno	.	.	.	.	.	.	.	.	.	9	6	.	6	.	.	.	.	.	.	.	7	1	.	.	.	.	.	.	.	8	.	38
Bellême	.	.	.	.	.	.	.	.	0	11	9	3	4	.	.	.	.	.	.	2	4	2	.	.	.	.	.	.	.	7	1	43
Nogent-le-Rotrou	.	.	.	.	.	.	.	.	.	7	7	1	3	0	.	.	.	.	.	2	5	1	.	.	.	.	.	.	.	8	0	34
La Ferté-Bernard	.	.	.	.	.	.	.	.	.	.	.	6	.	.	.	.	.	1	.	.	.	.	.	.	.	.	.	.	.	2	2	11
Connerré	.	.	.	.	.	.	.	.	.	10	6	.	5	.	.	.	.	.	.	5	.	.	.	.	.	.	.	.	.	8	.	34
Souligné-s.-Vallon	.	.	.	.	.	.	.	.	2	8	9	1	6	.	1	.	.	.	.	2	4	1	.	.	.	.	.	.	.	6	1	41
Chantenay	.	.	.	.	.	.	.	.	2	4	5	.	1	.	.	.	.	.	.	1	2	1	.	.	.	.	.	.	.	6	.	22
Ste-Suzanne	.	.	.	.	.	.	.	1	10	7	1	1	0	.	.	.	0	1	3	1	.	.	.	.	.	.	.	.	8	1	0	34
Grez-en-Bouëre	.	.	.	.	.	.	.	.	2	5	.	1	.	.	.	.	.	.	.	1	4	0	.	.	.	.	.	.	.	8	0	22
Sablé	.	.	.	.	.	.	.	.	5	.	7	.	1	.	.	.	.	.	.	3	5	6	.	.	.	.	.	.	.	6	.	36
La Baumette	.	.	.	.	.	.	.	.	1	6	.	8	1	.	.	.	.	.	1	.	2	1	.	.	.	.	.	.	1	2	2	25

STATIONS.	1	2	3	4	5	6	7	8	9	10	11	12	13	14	15	16	17	18	19	20	21	22	23	24	25	26	27	28	29	30	31	TOTAL.
Bassin de la Mayenne.																																
Pré-en-Pail	.	.	.	.	.	.	.	.	.	.	7	3	8	0	.	.	.	.	.	2	0	.	.	.	.	.	.	.	.	.	6	26
Forêt d'Andaines	.	.	.	.	.	.	.	.	.	.	6	7	3	1	.	.	.	.	.	.	5	.	.	.	.	.	.	.	.	13	5	40
Domfront	.	.	.	.	.	.	.	.	.	15	2	5	1	0	1	.	.	.	.	1	4	3	.	.	.	.	.	.	.	14	4	50
Gorron	.	.	.	.	.	.	.	.	15	16	.	4	.	1	.	.	.	.	.	4	1	.	.	.	.	.	.	.	6	2	2	51
Ambrières	.	.	.	.	.	.	.	.	1	15	9	2	2	0	1	.	.	.	.	.	3	1	.	.	.	.	.	.	.	6	2	42
Bais	.	.	.	.	.	.	.	3	4	.	.	.	.	.	.	.	.	.	.	.	.	.	.	.	.	.	.	.	8	.	5	20
Mayenne (P. C.)	.	.	.	.	.	.	.	.	1	10	12	2	1	.	.	.	.	.	1	1	3	0	.	.	.	.	.	.	.	9	1	41
Ernée	.	.	.	.	.	.	.	.	5	12	.	3	0	1	.	.	.	.	1	1	.	1	.	.	.	.	.	.	7	2	1	34
Chailland	.	.	.	.	.	.	.	.	2	.	5	.	.	.	.	.	.	.	.	.	.	.	.	1	.	.	.	.	.	.	.	8
Laval (E. N.)	.	.	.	.	.	.	.	.	3	5	.	2	1	.	0	.	.	.	.	1	0	.	.	.	.	.	.	.	12	1	0	25
Cossé-le-Vivien	.	.	.	.	.	.	.	.	2	7	2	1	.	1	1	.	.	.	.	2	.	1	.	.	.	.	.	.	.	6	.	23
St-Aignan-s.-Roë	.	.	.	.	.	.	.	.	1	10	5	3	.	.	.	.	.	.	.	2	2	.	.	.	.	.	.	.	.	3	0	28
Château-Gontier	.	.	.	.	.	.	.	.	10	.	.	.	.	1	.	.	.	.	.	.	.	.	.	.	.	.	.	.	4	.	.	15
Bassin de la Loire inférieure, rive droite.																																
Joué-sur-Erdre	.	.	.	.	.	.	.	.	2	10	.	15	1	.	.	.	.	.	.	4	.	.	.	.	.	.	.	.	.	5	.	37
Nort	.	.	.	.	.	.	.	.	4	10	2	15	1	2	.	.	.	.	1	2	.	.	.	.	.	.	.	.	.	7	3	47
Nantes (Obsre)	.	.	.	.	.	.	.	.	2	9	0	12	1	.	.	.	.	.	0	1	.	.	.	.	.	.	.	.	.	8	0	34
Cordemais	.	.	.	.	.	.	.	.	0	9	0	21	0	.	.	.	.	.	.	2	0	.	.	.	.	.	.	.	.	10	0	43
Savenay (E. N.)	.	.	.	.	.	.	.	.	.	8	4	14	.	.	1	.	.	.	.	1	.	.	.	.	.	.	.	.	.	11	1	40
St-Nazaire	.	.	.	.	.	.	.	.	6	6	1	16	1	.	.	.	.	.	.	2	1	1	.	.	.	.	.	.	.	10	1	45
Bassin de la Loire inférieure, rive gauche; bassin de la Sèvre nantaise.																																
Secondigny	.	.	.	.	.	.	.	.	.	14	.	14	2	0	.	.	.	.	.	.	5	.	.	.	.	.	.	.	9	.	2	46
Parthenay (E.N.)	0	0	.	.	.	.	.	.	.	12	.	2	1	.	.	.	.	.	.	.	3	1	.	0	3	.	.	.	.	3	3	28
Belleville	.	.	.	.	.	.	.	.	.	0	4	8	2	3	0	.	.	.	.	2	1	3	.	.	.	.	.	.	1	1	1	26
Absie	.	.	.	.	.	.	.	.	.	18	.	15	.	2	.	.	.	.	.	.	.	.	.	.	.	.	.	.	.	15	4	54
Les Gardes	0	.	.	.	.	.	.	.	3	7	.	14	1	0	0	.	.	.	0	1	3	2	.	.	0	0	.	0	0	4	2	37
Montaigu	.	.	.	.	.	.	.	.	6	8	1	20	4	.	.	.	.	.	.	1	3	0	.	.	.	.	.	.	.	5	5	53
Vieillevigne	.	.	.	.	.	.	.	.	3	8	9	24	2	.	.	.	.	.	.	.	.	.	.	.	.	.	.	.	.	10	3	59
Legé	.	.	.	.	.	.	.	.	6	11	.	12	.	.	.	.	.	.	.	.	4	.	.	.	.	.	.	.	.	8	.	42
Les Herbiers	.	.	.	.	.	.	.	0	4	8	0	18	3	0	0	.	.	0	.	1	3	1	.	.	.	0	0	.	.	8	2	48
Tiffauges	.	.	.	.	.	.	.	1	3	6	3	23	3	1	1	.	.	.	.	.	.	.	.	.	.	.	.	.	.	.	4	45
Clisson	.	.	.	.	.	.	.	.	3	4	.	11	6	.	.	.	.	.	.	3	1	.	.	.	.	.	.	.	.	4	.	32
St-Philbert	.	.	.	.	.	.	.	.	1	10	.	18	.	.	.	.	.	.	.	.	3	1	.	.	.	.	.	.	.	9	.	42
Indret	.	.	.	.	.	.	.	.	3	6	1	17	1	.	.	.	.	.	.	1	1	.	.	.	.	.	.	.	.	8	0	38
Fort de Mindin	.	.	.	.	.	.	.	.	1	8	0	15	1	.	.	.	.	.	.	.	.	.	.	.	.	3	.	.	.	10	1	36
Pointe Saint-Gildas	.	.	.	.	.	.	.	.	1	10	0	13	1	.	.	.	.	.	.	1	1	.	.	.	.	.	.	.	.	8	1	36
BASSINS ENTRE LA LOIRE ET LA GIRONDE.																																
Bassins de la Sèvre niortaise et de la Vie.																																
Sepvret	.	.	.	.	.	.	.	.	3	13	.	22	.	2	.	.	.	.	.	.	.	.	.	.	.	2	.	.	.	11	8	61
Viel-Pain	.	.	.	.	.	.	.	.	6	8	.	15	0	.	.	.	.	.	.	1	.	.	.	.	.	.	.	.	.	5	2	37
Chantecorps	.	.	.	.	.	.	.	.	6	16	.	.	6	15	1	.	.	.	.	.	.	.	.	.	1	2	.	.	.	8	5	61
Champdeniers	.	.	.	.	.	.	.	.	3	.	32	1	.	0	.	.	.	.	.	.	4	.	.	.	.	.	.	.	.	10	.	50
Le Beugnon	.	.	.	.	.	.	.	.	.	6	.	6	1	.	.	.	.	.	.	.	.	.	.	.	.	.	.	.	.	13	.	26
Fressines	.	.	.	.	.	.	0	0	3	12	.	16	0	0	.	.	.	.	3	.	.	.	.	.	.	.	.	.	.	6	3	44

STATIONS.	1	2	3	4	5	6	7	8	9	10	11	12	13	14	15	16	17	18	19	20	21	22	23	24	25	26	27	28	29	30	31	TOTAL.
Bassins de la Sèvre niortaise et de la Vie (suite).																																
Niort	.	.	.	.	.	.	0	.	1	10	.	14	1	.	.	.	.	.	.	1	3	.	.	.	.	.	.	.	.	8	2	39
Mauzé	.	.	.	.	.	.	.	.	.	11	3	9	1	.	.	.	.	.	.	1	1	.	.	.	.	.	.	.	.	6	4	36
Longèves	.	.	.	.	.	.	.	.	2	10	1	12	0	.	.	.	.	.	.	.	4	.	.	.	.	.	.	.	.	8	1	38
Luçon	.	.	.	.	.	.	.	.	3	15	.	13	1	0	.	.	.	.	.	1	1	.	.	.	.	.	.	.	.	4	.	39
Marans	.	.	.	.	.	.	.	.	1	9	.	9	.	0	.	.	.	.	.	1	2	.	.	.	.	.	.	.	.	4	1	28
La Châtaigneraie	.	.	.	.	.	.	.	.	.	18	.	13	2	.	.	.	.	.	.	.	5	.	.	.	.	.	.	.	.	10	4	52
Chantonnay	.	.	.	.	.	.	.	.	2	15	.	12	2	1	.	.	.	.	.	1	1	1	.	.	.	.	.	.	.	6	2	43
Roche-s-Yon (E.N.)	.	.	.	.	.	.	.	.	6	14	0	10	.	.	.	.	.	.	.	5	3	1	.	.	.	.	.	.	.	8	.	47
Les Sables-d'Olonne	.	.	.	.	.	.	.	.	3	13	1	11	.	.	.	.	.	.	.	2	1	0	.	.	.	.	.	.	.	7	4	42
St-Gilles-s.-Vie	.	.	.	.	.	.	.	.	.	9	4	18	1	.	.	.	.	.	.	2	.	.	.	.	.	.	.	.	.	12	1	48
Pornic	.	.	.	.	.	.	.	.	2	7	1	12	1	.	.	.	.	.	.	.	.	.	.	.	.	.	.	.	.	8	1	32
Ile d'Yeu	.	.	.	.	.	.	.	.	1	0	8	11	.	.	.	.	.	.	.	0	0	.	.	.	.	.	.	.	.	6	1	27
Noirmoutiers	.	.	.	.	.	.	.	.	1	11	1	14	1	.	.	.	.	.	.	1	.	.	.	.	.	.	.	.	.	7	1	37
Bassin de la Charente.																																
Saint-Mathieu	.	.	.	.	.	.	.	.	.	18	.	15	6	.	.	.	.	.	.	.	.	.	.	.	.	.	.	.	.	.	4	44
Ruffec	.	.	.	.	.	.	1	.	3	14	.	11	1	.	.	.	.	.	.	1	.	.	.	.	.	.	.	.	.	6	.	37
Montbron	.	.	.	.	.	.	.	.	12	18	3	18	7	.	.	.	.	.	.	.	.	.	.	.	.	.	.	.	.	.	5	63
Aigre	.	.	.	.	.	.	1	.	4	14	.	11	.	.	.	.	.	.	.	1	.	.	.	.	.	.	.	.	.	4	1	36
Angoulême (P. C.)	.	.	.	.	.	.	2	.	3	7	.	4	.	.	.	.	.	.	.	.	.	.	.	.	.	.	.	.	.	3	2	22
Barbézieux	.	.	.	.	.	.	2	.	4	12	.	17	4	.	.	.	.	.	.	.	.	.	.	.	.	.	.	.	.	4	5	48
Jonzac	.	.	.	.	.	.	.	7	2	6	4	21	10	.	.	.	.	.	.	.	.	.	.	.	.	.	.	.	.	.	4	54
Cognac	.	.	.	.	.	1	.	4	15	.	18	4	.	1	.	.	.	.	.	.	.	.	.	.	.	.	.	.	5	2	1	51
Saintes	.	.	.	.	.	.	3	5	1	1	2	10	4	.	.	.	.	.	.	.	.	.	.	.	.	.	.	.	.	2	3	31
Vernoux-s-Bout	.	.	.	.	.	.	.	.	5	14	.	10	6	.	.	.	.	.	.	.	.	.	.	.	.	.	.	.	2	5	4	46
Chef-Boutonne	.	.	.	.	.	.	1	0	2	12	.	12	2	.	0	.	.	.	.	.	.	0	.	.	.	.	.	.	.	4	2	35
Villiers-en-Bois	.	.	.	.	.	.	1	.	3	9	.	12	2	.	.	.	.	.	.	2	2	.	.	.	.	.	.	.	.	6	1	39
St-Jean-d'Angely	.	.	.	.	.	.	1	13	.	.	11	3	.	.	.	.	.	.	1	1	.	.	.	.	.	.	.	.	3	1	1	35
La Rochelle	.	.	.	.	.	.	.	.	.	4	4	1	3	2	.	.	.	.	.	2	.	.	.	.	.	.	.	.	.	3	3	22
Ile d'Aix	.	.	.	.	.	.	.	.	2	9	1	9	3	.	.	.	.	.	.	2	.	.	6	.	6	.	.	.	1	.	2	41
Chassiron	.	.	.	.	.	.	.	.	2	9	0	11	2	.	.	.	.	.	.	1	.	.	6	.	7	.	.	.	.	9	.	47
BASSIN DE LA GIRONDE.																																
Bassin de la Dordogne.																																
La-Tr-d'Auvergne	1	.	.	.	.	.	.	.	.	18	2	6	6	.	.	.	.	.	.	.	.	1	.	.	.	.	.	.	.	6	1	41
Laqueuille	.	.	.	.	.	.	.	.	4	1	3	9	2	1	.	.	.	.	.	.	.	.	.	.	.	.	.	.	3	2	2	27
Ussel	1	.	.	.	.	.	.	.	.	9	3	15	4	1	.	.	.	.	.	.	.	.	.	.	.	.	.	.	.	2	3	38
Aurillac (E. N.)	11	.	7	.	.	.	.	.	.	1	1	23	.	.	.	.	.	.	.	.	.	.	.	.	.	.	.	.	.	6	8	57
Argentat	.	.	.	.	.	.	.	.	.	7	4	15	4	.	.	.	.	.	.	.	.	.	.	.	.	.	.	.	.	1	3	34
Beaulieu	.	.	.	.	.	.	.	.	.	7	4	16	2	.	.	.	.	.	.	.	.	.	.	.	.	.	.	.	.	1	11	41
La Tronquière	.	.	.	.	.	.	.	.	1	12	8	35	9	.	.	.	.	.	.	.	.	.	.	.	.	.	.	.	.	8	11	84
Bretenoux	.	.	.	.	.	.	.	.	.	8	3	16	.	.	.	.	.	.	.	.	.	.	.	.	.	.	.	.	.	20	9	56
La Capelle	.	.	.	.	.	.	.	.	.	12	.	26	1	.	.	.	.	.	.	.	.	.	.	.	.	.	.	.	.	4	11	54
Vayrac	.	.	.	.	.	.	.	.	.	9	.	21	.	.	.	.	.	.	.	.	.	.	.	.	.	.	.	.	.	2	8	40
Martel	.	.	.	.	.	.	.	.	.	11	.	24	.	.	.	.	.	.	.	.	.	.	.	.	.	.	.	.	.	4	6	45
Gourdon	.	.	.	.	.	.	.	.	.	11	1	20	.	.	.	.	.	.	.	.	.	.	.	.	.	.	.	.	.	3	4	39
Tulle (E. N.)	.	.	.	.	.	5	.	.	1	16	22	2	1	.	.	.	.	.	.	.	.	.	.	.	.	.	.	.	.	4	5	56

STATIONS.	1	2	3	4	5	6	7	8	9	10	11	12	13	14	15	16	17	18	19	20	21	22	23	24	25	26	27	28	29	30	31	TOTAL.
Bassin de la Dordogne (suite).																																
Brive	.	.	.	.	.	.	.	.	.	12	.	20	.	.	.	.	.	.	.	.	.	.	.	.	.	.	.	.	.	3	.	35
Blanzaguet	25	.	.	.	.	.	.	.	.	16	.	.	25	.	.	.	.	.	.	.	.	.	.	.	.	.	.	.	.	5	5	76
Périgueux (E. N.)	.	.	.	.	.	1	.	.	3	19	.	9	.	.	.	.	.	.	.	.	.	.	.	.	.	.	.	.	.	12	2	46
Montguyon	.	.	.	.	.	.	.	.	2	14	2	22	.	.	.	.	.	.	.	.	.	.	.	.	.	.	.	.	.	3	2	45
Les Églisottes	.	.	.	.	.	.	3	.	2	17	2	27	5	.	.	.	.	.	.	.	1	.	.	.	.	.	.	.	.	2	4	60
Lussac	.	.	.	.	.	.	4	.	2	14	1	13	6	.	.	.	.	.	.	1	.	.	.	.	.	.	.	.	.	1	2	43
Saint-Savin	.	.	.	.	.	.	4	.	6	14	2	26	5	0	0	.	.	.	.	.	.	.	.	.	.	.	.	.	.	4	3	64
St-André-de-Cubz	.	.	.	.	.	.	.	2	5	18	4	12	4	.	.	.	.	.	.	.	.	.	.	.	.	.	.	.	.	2	3	49
Bassin du Lot.																																
Mont-Lozère	15	.	.	.	.	1	5	4	4	1	.	10	6	2	.	.	.	.	.	.	0	.	.	.	.	.	.	.	.	.	.	49
Le Bleymard	57	.	.	.	.	2	14	.	4	3	.	10	5	.	.	.	.	.	.	.	.	2	.	.	.	.	.	.	.	.	.	97
Bagnols	30	.	.	.	.	.	4	.	.	5	.	10	7	.	.	.	.	.	.	.	.	0	.	.	.	.	.	.	.	.	0	57
Mende (P. C.)	14	.	.	.	.	.	2	1	.	3	.	12	15	.	.	.	.	.	.	.	.	.	.	.	.	.	.	.	.	.	1	48
Camp-de-la-Roche	10	.	.	.	.	.	4	.	.	2	.	5	6	.	.	.	.	.	.	.	.	.	.	.	.	.	.	.	.	.	.	27
Marvejols	15	.	.	.	.	.	3	.	.	6	.	26	9	.	.	.	.	.	.	.	.	.	.	.	.	.	.	.	.	1	.	60
Le Malzieu	24	.	.	.	.	.	5	.	.	4	1	.	2	.	.	.	.	0	1	1	0	.	.	.	.	.	.	.	.	.	2	41
St-Chély-d'Apcher	7	.	.	.	.	.	2	.	.	.	1	6	3	0	.	.	.	.	.	.	.	0	0	.	1	.	.	.	.	.	1	21
Nasbinals	6	.	.	.	.	.	9	.	.	7	.	4	13	.	.	.	.	.	.	.	.	.	.	.	.	.	.	.	.	.	.	39
Laguiole	.	.	.	.	.	.	.	.	.	8	.	.	.	.	.	.	.	.	.	.	.	.	.	.	.	.	.	.	.	.	5	13
Mur-de-Barrez	.	.	.	.	.	.	.	.	.	8	.	.	10	8	.	.	.	.	.	.	.	.	.	.	.	.	.	.	.	6	12	44
Espalion	12	.	.	.	.	.	.	.	.	4	14	10	6	.	.	.	.	.	.	.	.	.	.	.	.	.	.	.	.	1	3	50
Entraygues	.	.	.	.	.	.	.	.	.	6	5	.	21	.	.	.	.	.	.	.	.	.	.	.	.	.	.	.	.	.	6	38
Figeac (S. H.)	1	.	.	.	.	.	.	.	1	8	.	20	.	.	.	.	.	.	.	.	.	.	.	.	.	.	.	.	.	5	6	41
Livernon	.	.	.	.	.	.	.	.	.	11	.	20	2	.	.	.	.	.	.	.	.	.	.	.	.	.	.	.	.	5	6	44
Lauzès	.	.	.	.	.	.	.	.	.	5	.	8	.	.	.	.	.	.	.	.	.	.	.	.	.	.	.	.	.	3	4	20
Limogne	1	.	.	.	.	.	.	.	.	9	.	40	.	.	.	.	.	.	.	.	.	.	.	.	.	.	.	.	.	4	5	59
Saint-Géry	12	.	.	.	.	.	.	.	.	.	.	22	.	.	.	.	.	.	.	.	.	.	.	.	.	.	.	.	.	4	5	43
Cahors (P. C.)	.	.	.	.	.	.	.	.	.	11	.	24	3	.	.	.	.	.	.	.	.	.	.	.	.	.	.	.	.	2	1	41
Villeneuve	.	.	.	.	.	.	.	.	.	10	.	12	4	.	1	.	.	.	.	.	.	.	.	.	.	.	.	.	.	.	2	29
Bassins du Tarn et de l'Aveyron.																																
Massevaques	.	.	.	.	.	.	.	12	6	7	.	13	3	.	.	.	.	.	.	.	.	.	.	.	.	.	.	.	.	.	.	42
Montmirat	30	.	.	.	.	.	.	1	3	.	4	.	16	.	.	.	.	.	.	.	.	.	.	.	.	.	.	.	.	.	.	54
Pt de Montvert	51	.	.	.	.	.	.	5	34	1	.	6	3	3	.	.	.	.	.	.	.	.	.	.	.	.	.	.	.	.	0	104
Cassagnas	34	.	.	.	.	7	11	12	14	.	.	26	.	.	.	.	.	.	.	.	.	5	.	.	.	.	.	.	.	.	.	109
Florac	25	.	.	.	.	2	29	1	2	3	.	11	16	.	.	.	.	.	.	.	.	.	.	.	.	.	.	.	.	.	.	89
St-Sauveur-de-P.	5	.	.	.	.	.	.	14	.	.	.	.	.	.	.	.	.	.	.	.	.	.	.	.	.	.	.	.	.	5	6	30
Meyrueis	24	.	.	.	.	1	1	.	.	5	2	13	.	.	.	.	.	.	.	.	.	.	0	.	.	.	.	.	.	.	1	47
Le Massegros	22	.	.	.	.	.	0	9	.	3	3	14	12	.	.	.	.	.	.	.	.	.	0	.	.	.	.	.	.	.	8	71
La Landette Murat	14	5	.	.	10	.	.	4	.	.	.	3	.	.	.	.	.	.	.	.	.	.	.	.	.	.	5	4	.	.	.	45
Le Cabaretou	10	.	.	.	25	35	89	.	.	4	.	.	.	.	.	.	.	.	.	.	.	.	.	.	.	.	.	.	.	.	4	167
Fraïsse	40	.	.	.	.	64	95	16	.	8	8	39	.	.	.	.	.	.	12	.	.	.	.	.	.	.	.	.	.	.	11	293
La Cavalerie	13	.	.	.	.	.	21	1	.	4	1	34	6	.	.	.	.	.	.	.	.	.	.	.	.	.	.	.	.	.	2	82
Castres	3	11	.	.	.	1	.	.	.	3	.	17	4	.	2	.	.	.	.	3	.	.	.	.	.	.	.	.	.	.	2	46
Lavaur	.	2	.	.	.	2	.	.	1	2	1	14	.	.	.	.	.	.	.	.	.	.	.	.	.	.	.	.	.	3	3	29
Rodez (E. N.)	.	2	.	.	.	.	.	.	.	5	6	26	.	.	.	.	.	.	2	.	.	.	.	.	.	.	.	.	.	4	5	50
Alban	.	.	.	.	.	.	3	.	.	14	38	42	.	.	.	.	.	.	.	.	.	.	.	.	.	.	.	.	.	11	16	124
Albi (P. C.)	.	3	.	.	.	.	.	.	.	25	21	5	2	.	.	.	.	.	1	.	.	.	.	.	.	.	.	.	.	2	3	62

STATIONS.	1	2	3	4	5	6	7	8	9	10	11	12	13	14	15	16	17	18	19	20	21	22	23	24	25	26	27	28	29	30	31	TOTAL
Bassins du Tarn et de l'Aveyron (suite).																																
Carmaux	.	1	.	.	.	.	.	.	.	7	1	18	5	.	.	.	.	.	.	.	.	.	.	.	.	.	.	.	.	.	8	39
Lalbenque	.	.	.	.	.	.	.	.	.	11	.	26	.	.	.	.	.	.	.	.	.	.	.	.	.	.	.	.	.	4	3	44
Canals	.	.	.	.	.	.	.	.	.	7		10	8	.	3	.	.	.	.	.	.	.	.	.	.	.	.	.	.	4	1	33
Montauban (E. N.)	.	.	.		.	.	.	.	.	0	12	2	.	.	.	.	.	.	.	.	.	.	.	.	.	.	.	.	.	4	.	18
La Française	.	.	.	.	.	.	.	.	1	8	14	15	.	.	.	.	.	.	.	.	.	.	.	.	.	.	.	.	.	4	2	44
Bassin de la Garonne, cours supérieur, et affluents des Pyrénées.																																
Ax	.	9	.	.	.		.	.	.	13	27	41	.	.	.	.	.	.	.	7	9	8	.	.	.	.	.	.	17	21	18	170
Belesta	.	26	.	.	.	8	.	.	.	8	6	13	8	7	.	.	.	.	.	2	3	2	.	.	.	.	.	.	.	.	.	3	86
Foix (E. N.)	7	8	.	.	.	15	.	.	.	13	17	32	11	4	6	.	.	.	.	.	.	.	.	.	.	.	.	.	.	.	10	123
Loubens	9	1	.	.	.	7	.	.	.	6	13	22	8	7	.	.	.	.	.	.	2	4	.	.	.	.	.	.	.	.	6	85
Mirepoix	.	.	.	.	.	35	.	.	.	25	7	17	7	1	.	.	.	.	.	.	2	.	.	.	.	.	.	.	.	.	8	102
Royat	.	.	2	.	.	13	.	.	2	11	9	16	5	.	.	.	.	.	.	2	.	.	.	.	.	.	.	.	.	.	2	62
Villeneuve-Durfort	10	.	.	.	.	14	.	.	.	7	7	16	5	7	.	.	.	.	.	.	.	.	.	.	.	.	.	.	.	.	3	69
Arreau	.	2	.	.	.	.	2	.	.	.	6	12	.	.	.	.	.	.	.	.	2	.	.	.	.	.	.	.	.	6	.	30
La Bastide-de-S.	.	5	.	.	.	.	.	.	.	28	8	15	9	.	.	.	.	.	.	.	.	.	.	.	.	.	.	.	.	.	5	70
Rieumes	1	5	.	.	.	1	.	.	.	5	12	15	14	4	1	.	.	.	.	.	3	.	0	.	.	.	.	.	.	.	2	63
Toulouse (Obs^re)	1	3	.	.	.	1	.	.	.	3	2	23	1	.	2	.	.	.	.	.	4	.	.	.	.	.	.	.	.	2	0	42
Bassin de la Garonne (R. G.) au-dessous de Toulouse; bassins du Gers et de la Baïse; bassin de la Gironde.																																
Lannemezan	13	1	1	.	.	.	.	.	.	15	10	39	9	2	2	2	1	1	0	1	.	.	0	.	.	0	.	.	.	2	28	127
Castelnau-Magnoac	.	.	.	.	.	.	.	.	.	22	56	32	0	.	.	.	.	.	.	.	.	.	.	.	.	.	.	.	.	.	0	5	116
Lombez	4	.	.	.	.	.	.	.	.	9	14	18	19	1	.	.	.	.	.	2	.	.	.	.	.	.	.	.	.	.	2	2	71
Masseube	0	3	0	.	.	.	.	.	.	7	18	21	17	3	0	.	.	.	.	2	.	3	.	.	.	.	.	.	.	.	0	2	76
Trie	.	.	.	.	.	.	.	.	.	15	19	30	19	.	.	.	.	.	.	.	.	.	.	.	.	.	.	.	.	.	.	5	88
Miélan	1	1	.	.	.	.	.	.	.	9	15	21	13	4	.	.	.	.	.	1	1	1	.	.	.	.	.	.	.	.	1	2	70
Mirande	2	6	.	.	.	.	.	.	.	12	21	27	28	4	.	.	.	.	.	3	.	.	.	.	.	.	.	.	.	1	1	1	107
Auch (P. C.)	1	2	.	.	.	.	.	.	.	3	8	17	11	1	1	.	.	.	.	1	.	1	.	.	.	.	.	.	.	.	1	1	48
Vic-Fézensac	.	.	.	.	.	.	.	.	.	.	12	7	22	8	2	.	.	.	.	2	.	.	.	.	.	.	.	.	.	.	1	1	55
Lectoure	.	.	.	.	.	.	.	.	.	10	3	16	6	.	2	.	.	.	.	2	.	.	.	.	.	.	.	.	.	.	.	3	42
Condom	.	0	.	.	.	.	.	.	.	8	10	27	7	.	.	.	.	.	.	2	.	.	.	.	.	.	.	.	.	.	1	1	56
Eauze	.	.	.	.	.	.	.	.	.	14	10	16	13	1	.	.	.	.	.	3	1	.	.	.	.	.	.	.	.	.	1	3	61
Beaumont	0	1	.	.	.	1	.	.	.	8	2	14	11	0	2	.	.	.	.	1	1	.	.	.	.	.	.	.	.	.	1	3	44
Agen (P. C)	.	.	.	.	.	.	.	.	0	6	4	9	2	.	2	.	.	.	.	.	.	.	.	.	.	.	.	.	.	.	4	2	29
Grignols	8	.	.	.	.	.	.	.	.	17	18	9	16	0	.	.	.	.	.	1	.	.	.	.	.	.	.	.	.	1	.	3	74
La Réole	.	.	.	.	.	.	.	.	1	15	2	7	3	7	.	.	.	.	.	.	.	.	.	.	.	.	.	.	.	.	1	4	39
Sauveterre	1	.	.	.	.	0	0	.	.	20	2	12	9	.	1	.	.	.	.	.	.	.	.	.	.	.	.	.	.	2	.	1	47
Bordeaux (Obs^re)	.	.	.	0	.	1	1	0	6	18	9	8	11	0	0	.	.	.	.	1	.	.	1	.	0	.	.	0	.	2	2	58
Saint-Julien	.	.	.	.	.	.	3	.	6	12	6	18	6	.	.	.	.	.	.	.	.	.	.	.	.	.	.	.	.	.	.	6	57
Royan	.	.	.	.	.	.	.	0	4	9	2	7	3	1	.	.	.	.	.	0	1	.	.	.	.	.	.	.	.	4	1	32
La Coubre	.	.	.	.	.	.		.	3	8	3	16	2	1	.	.	.	.	.	1	1	.	5	.	6	.	.	.	.	6	1	53
BASSINS ENTRE LA GIRONDE ET LES PYRÉNÉES.																																
Petits bassins entre la Gironde et l'Adour.																																
Saint-Nicolas	.	.	.	.	.	1	4	.	3	8	11	17	12	1	.	.	.	.	.	1	1	.	.	.	.	.	.	.	.	4	1	65
Hourtin (ph.)	.	.	.	.	.	.	2	.	9	14	14	15	6	2	.	.	.	.	.	.	.	.	.	.	.	.	.	.	.	5	2	68
Moutchic	.	1	.	.	.	0	1	.	15	16	12	11	11	2	.	.	.	.	.	1	.	.	.	.	.	.	.	.	.	6	4	79
Le Porge	.	0	.	.	.	.	2	.	3	15	19	8	15	.	.	.	.	.	.	4	.	.	.	.	.	.	.	.	.	6	5	78

STATIONS.	1	2	3	4	5	6	7	8	9	10	11	12	13	14	15	16	17	18	19	20	21	22	23	24	25	26	27	28	29	30	31	TOTAL.
Petits bassins entre la Gironde et l'Adour (suite).																																
Arès	.	.	.	.	.	2	1	2	1	9	7	12	16	3	.	.	.	.	.	.	0	.	.	.	.	.	.	0	6	5	3	69
Audenge	.	1	.	.	.	1	2	.	3	17	17	10	22	2	.	.	.	.	.	.	.	.	.	.	.	.	.	.	.	6	6	86
Pissos	.	.	.	.	.	.	.	.	3	16	16	20	11	.	.	.	.	.	.	.	.	.	.	.	1	.	.	.	.	4	5	76
Belin	.	1	.	.	.	1	.	0	2	17	18	14	14	2	.	.	.	.	.	1	0	0	.	0	.	.	.	0	0	2	6	78
Piquey	.	1	.	.	.	0	.	0	1	13	14	8	17	3	.	.	.	.	.	1	0	.	.	.	.	.	.	.	0	4	3	65
La Salie	.	.	.	.	.	.	.	.	4	24	14	8	10	3	.	.	.	.	.	.	.	.	.	.	.	.	.	.	.	5	3	71
Arcachon (C. M.)	.	1	.	.	.	0	.	0	3	13	13	10	16	2	0	.	.	.	.	1	.	.	.	.	.	.	.	.	.	5	4	66
Bassin de l'Adour.																																
Pic du Midi (Obs^re).	2	7	.	.	1	5	7	.	3	27	59	32	39	8	.	.	.	.	.	3	3	5	0	.	.	.	.	.	.	10	3	212
Peyranère	18	.	.	.	.	5	10	.	.	.	51	13	.	.	23	.	.	.	.	.	.	8	.	.	.	.	.	.	.	.	28	156
Gélan	.	.	.	.	.	4	11	.	.	78	52	42	28	.	.	.	.	.	.	.	10	.	.	.	.	.	.	.	.	14	10	249
Laruns	2	4	.	.	.	2	3	.	.	22	79	59	37	8	.	.	.	.	.	.	.	3	.	.	.	.	.	.	.	1	7	227
Bedous	.	.	.	.	.	3	9	.	.	50	46	50	28	.	.	.	.	.	.	.	.	.	.	.	.	.	.	.	.	18	35	239
Lourdes	.	2	1	.	.	.	.	.	3	36	29	28	21	.	.	.	.	.	.	.	.	.	.	.	.	.	.	.	.	15	1	137
Bagnères-de-Big	.	.	.	.	.	.	.	.	1	16	54	23	23	.	12	.	.	.	.	.	.	.	.	.	.	.	.	.	.	6	4	139
Tarbes (P. C.)	1	3	.	.	.	.	.	.	4	8	33	20	30	3	.	.	.	.	.	.	.	.	.	.	.	.	.	.	.	3	3	108
Villecomtal	4	3	.	.	.	.	.	.	.	8	25	22	16	5	.	.	.	.	.	3	1	1	.	.	.	.	.	.	.	2	2	92
Maubourguet	7	.	.	.	.	.	.	.	.	9	25	35	27	8	.	.	.	.	.	.	.	.	.	.	5	.	.	.	.	.	9	125
Riscle	2	.	.	.	.	.	.	.	.	45	21	24	11	2	.	.	.	.	.	3	3	.	.	.	.	.	.	.	.	2	3	116
Cazaubon	.	1	.	.	.	.	.	.	.	14	12	17	7	2	.	.	.	.	.	3	.	.	.	.	.	.	.	.	.	1	2	60
Mont de Marsan	.	.	.	.	.	.	.	.	2	17	17	4	1	.	.	.	.	.	.	2	.	.	.	.	.	.	.	.	.	.	.	43
Saint-Sever	.	0	.	.	.	.	.	.	1	19	18	15	15	4	1	.	.	.	.	1	.	.	.	.	.	.	1	.	.	1	4	81
Tartas	.	3	1	.	.	.	.	.	1	20	14	17	19	4	1	.	.	.	.	1	0	.	.	.	.	.	.	.	.	1	4	86
Pau (château)	.	.	.	.	.	.	.	.	8	18	16	21	2	.	.	.	.	.	.	.	.	.	.	.	.	.	.	.	.	8	2	75
Lescar (E.N)	11	14	.	.	.	.	.	.	.	12	36	40	.	27	.	.	.	.	.	.	.	.	.	.	.	.	.	.	.	2	3	145
Orthez (P. C.)	.	.	.	.	.	.	.	.	1	19	26	41	26	5	.	.	.	.	.	.	.	1	.	.	.	.	.	.	.	3	7	129
Oloron (P. C.)	2	.	.	.	.	.	.	.	1	16	29	25	22	7	.	.	.	.	.	.	.	2	.	.	.	.	.	.	.	3	5	112
Mauléon (P. C.)	.	4	.	.	.	.	.	.	14	55	45	25	5	3	.	.	.	.	.	.	1	.	.	.	.	.	.	.	.	4	5	161
St-J.-Pied-de-Port	.	.	.	.	.	8	.	2	14	64	30	19	15	2	.	.	.	.	.	1	.	.	.	3	.	.	.	.	2	4	2	166
Dax (P. C.)	4	.	.	.	.	.	.	.	0	23	17	23	15	4	1	.	.	.	.	.	.	0	.	.	.	.	.	.	.	.	7	95
St-Martin-de-Hinx	0	.	.	.	.	.	2	0	3	27	37	36	12	4	2	.	.	.	.	.	1	0	.	.	.	.	.	.	.	3	15	142
Peyrehorade	6	.	.	.	.	.	.	.	3	16	28	30	22	.	.	.	.	.	.	.	.	.	.	.	.	.	.	.	.	2	6	114
Biarritz (sémaph.)	3	.	.	.	.	.	2	.	1	17	19	25	5	7	2	.	.	.	.	.	1	.	8	.	8	.	.	.	.	2	2	102

VERSANT DE LA MÉDITERRANÉE.

BASSINS ENTRE LES PYRÉNÉES ET LE RHÔNE.

Bassins du Tech, de la Tet et de l'Agly.																																
La Preste	22	.	.	.	94	113	16	.	.	.	11	7	3	.	.	.	.	.	.	.	.	.	.	.	.	.	.	.	.	.	.	266
Prats-de-Mollo	15	9	.	.	17	23	24	.	.	.	.	6	.	.	.	.	.	.	.	.	.	.	.	.	.	.	.	.	.	.	.	94
Céret	18	9	.	.	28	24	29	6	.	.	.	6	.	.	.	.	.	.	.	.	.	.	.	.	.	.	.	.	.	.	.	120
Bellegarde	30	.	.	.	.	15	63	.	.	.	.	10	.	.	.	.	.	.	.	.	.	.	.	.	.	.	.	.	.	.	.	118
Col de la Quillane	8	.	.	.	.	7	.	.	4	.	7	12	8	.	.	.	.	.	.	.	2	.	.	.	.	.	.	.	.	.	.	48
Montlouis (C. M.)	7	.	.	.	9	51	.	.	9	40	5	10	9	.	.	.	5	.	.	.	8	.	.	.	.	.	.	.	.	.	.	153
Prades	31	21	.	.	2	.	47	54	2	.	1	4	.	.	.	.	.	.	.	.	2	.	.	.	.	.	.	.	.	.	.	164
Vinça	18	.	.	.	3	65	30	.	.	2	2	7	.	.	.	.	.	.	.	.	1	.	.	.	.	.	.	.	.	.	.	128

STATIONS.	1	2	3	4	5	6	7	8	9	10	11	12	13	14	15	16	17	18	19	20	21	22	23	24	25	26	27	28	29	30	31	TOTAL
Bassins du Tech, de la Tet et de l'Agly (suite).																																
Perpignan (Obs^re)	22	.	.	.	41	90	33	.	.	.	.	11	.	.	.	.	.	.	.	.	.	.	.	.	.	.	.	.	.	1	.	197
Caudiès de St-Paul	17	.	.	.	6	12	17	8	2	30	37	9	.	6	.	.	.	.	.	11	.	.	.	.	.	.	.	.	.	12	.	167
La Tour-de-France	40	24	.	18	13	25	26	.	.	.	.	.	.	.	.	14	.	.	.	.	.	.	.	.	.	.	.	.	.	.	.	160
Estagel (C. M.)	.	24	.	.	4	64	42	23	.	.	.	13	.	.	.	.	.	.	.	.	.	.	.	.	.	.	.	.	.	.	.	170
Espira de l'Agly	9	.	.	30	44	114	.	.	.	.	.	13	.	.	.	.	.	.	.	.	.	.	.	.	.	.	.	.	.	.	.	211
Salces	25	.	.	.	18	140	29	.	.	.	12	.	.	.	.	.	.	.	.	.	.	.	.	.	.	.	.	.	.	.	.	225
Le Barcarès	18	.	.	.	52	80	93	.	.	.	13	2	.	.	.	.	.	.	.	.	.	.	.	.	.	.	.	.	.	.	1	259
Cap Béar (ph.)	2	40	.	.	3	42	65	56	.	.	.	.	8	.	.	.	.	.	.	.	.	.	.	.	.	.	.	.	.	.	1	217
Port-Vendres	14	.	.	.	5	30	67	65	.	.	.	4	2	.	.	.	.	.	.	.	.	.	.	.	.	.	.	.	.	.	.	187
Bassin de la Sègre.																																
Col de Puymorens	53	.	.	.	.	.	26	.	.	.	24	8	.	10	.	.	.	.	.	12	.	.	.	.	.	.	.	.	.	.	.	133
Angoustrine	.	.	.	.	21	.	.	.	.	.	.	.	.	.	.	.	.	.	.	.	.	.	.	.	.	.	.	.	.	.	.	21
Bourg-Madame	7	.	.	.	.	18	.	.	1	2	1	1	.	.	.	.	.	.	.	.	.	.	.	.	.	.	.	.	.	.	.	30
Bassin de l'Aude.																																
Carcassonne (E.N.)	.	.	.	.	3	7	.	.	.	4	9	.	.	2	.	.	.	.	.	3	.	.	.	.	.	.	.	.	.	0	0	27
Capestang	6	.	.	.	9	26	165	15	.	4	.	12	.	.	.	.	.	.	.	.	.	.	.	.	.	.	.	.	.	.	.	237
Bassins de l'Orb, de l'Hérault, du Lez et du Vidourle.																																
Saint-Pons	9	.	.	.	40	68	57	6	.	17	4	29	5	.	.	.	.	.	.	.	.	.	.	.	.	.	.	.	.	2	2	239
Saint-Gervais	8	.	.	.	.	22	87	.	.	.	3	16	.	.	.	.	.	.	.	.	.	.	.	.	.	.	.	.	.	.	.	136
Le Poujol	24	.	.	.	1	40	70	30	1	.	.	26	.	.	.	.	.	.	.	.	.	.	.	.	.	.	.	.	.	.	.	192
Bédarieux	40	.	.	.	.	12	88	7	.	.	.	20	.	.	.	.	.	.	.	.	.	.	.	.	.	.	.	.	.	.	.	167
L'Escandolgue	25	3	.	.	.	12	58	8	.	6	.	26	.	.	.	.	.	.	.	.	.	.	.	.	.	.	.	.	.	.	.	138
Béziers	21	.	.	.	5	65	142	.	.	.	.	12	.	.	.	.	.	.	.	.	.	.	.	.	.	.	.	.	.	.	.	245
Le Caylar	15	.	.	.	.	7	42	6	.	5	2	27	.	.	.	.	.	.	.	.	.	.	.	.	.	.	.	.	.	.	.	104
Lodève	7	.	.	.	.	5	45	4	.	3	.	26	.	.	.	.	.	.	.	.	.	.	.	.	.	.	.	.	.	.	.	90
Valleraugues	45	2	.	.	.	.	10	20	10	5	.	25	8	.	.	.	.	.	.	.	.	.	.	.	.	.	.	.	.	.	.	125
Blandas	20	3	.	.	.	2	30	15	9	2	2	16	10	.	.	.	.	.	.	.	.	1	.	.	.	.	.	.	.	.	.	110
Le Vigan	2	.	.	.	.	.	40	4	4	.	.	10	.	.	.	.	.	.	.	.	.	.	.	.	.	.	.	.	.	.	.	61
Saint-Bauzille	11	.	.	.	.	30	8	3	.	.	.	18	.	.	.	.	.	.	.	.	.	.	.	.	.	.	.	.	.	.	.	70
Gignac	12	.	.	.	.	4	40	.	3	.	.	16	.	.	.	.	.	.	.	.	.	.	.	.	.	.	.	.	.	.	.	75
Plateau de Valène	1	.	.	.	.	20	.	5	.	.	.	10	.	.	.	.	.	.	.	.	.	.	.	.	.	.	.	.	.	.	.	36
St-Mathieu de Tr.	20	.	.	.	.	21	.	8	.	.	.	15	.	.	.	.	.	.	.	.	.	.	.	.	.	.	.	.	.	.	.	64
Nîmes (C. M.)	.	.	.	.	.	.	.	.	.	1	.	18	.	.	.	.	.	.	.	.	.	.	.	.	.	.	.	.	.	.	.	19
Montpellier (E. A.)	19	1	.	.	.	2	25	1	2	1	.	5	2	.	.	.	.	.	.	.	.	.	1	.	.	.	.	.	.	.	.	59
Aigues-Mortes	14	.	.	.	.	.	12	.	.	.	.	6	4	.	.	.	.	.	.	.	.	2	.	.	.	.	.	.	.	.	.	38
Cette (P. C.)	3	.	.	1	.	34	10	6	.	.	.	6	.	.	.	.	.	.	.	.	.	.	.	.	.	.	.	.	.	.	.	60
Agde	19	.	.	.	4	17	65	4	.	.	.	7	.	.	.	.	.	.	.	.	.	.	.	.	.	.	.	.	.	.	.	116
BASSIN DU RHÔNE.																																
Bassin de la Saône supérieure.																																
Belfahy	.	.	.	.	.	.	.	13	2	4	1	3	2	4	5	7	.	.	.	.	.	.	.	.	.	.	.	.	.	12	36	89
Miélin	.	.	.	.	.	.	12	.	6	5	.	5	.	.	.	.	.	.	.	.	.	.	.	.	.	.	.	.	12	13	.	53
Xertigny	.	.	.	.	.	.	.	5	1	6	.	.	.	.	.	.	.	1	.	.	.	.	.	.	.	.	.	3	.	5	.	21
Fontenoy-le-Ch.	.	.	.	.	.	.	.	5	.	4	.	6	2	.	.	.	.	0	.	.	.	.	.	.	.	.	.	.	.	12	6	34

STATIONS.	1	2	3	4	5	6	7	8	9	10	11	12	13	14	15	16	17	18	19	20	21	22	23	24	25	26	27	28	29	30	31	TOTAL.
Bassin de la Saône supérieure (suite).																																
Monthureux-s.-S	.	.	.	.	.	.	.	5	.	.	9	.	14	.	.	.	.	.	.	.	.	.	.	.	.	.	.	.	.	7	4	39
Montdoré	.	.	.	.	.	.	.	5	.	3	0	.	.	.	.	.	.	.	.	.	.	.	.	.	.	.	.	.	.	.	24	32
Bourbonne-les-B.	.	.	.	.	.	.	2	1	.	4	1	.	2	2	.	.	.	.	.	1	.	.	.	.	.	.	.	.	.	1	2	16
Villars-le-Pautel	.	.	.	.	.	.	4	4	2	.	.	3	.	.	.	.	.	.	1	.	.	.	.	.	.	.	.	3	3	1	2	23
La-Ferté-s-Amance	.	.	.	.	.	.	5	.	.	4	.	6	.	.	.	.	.	.	.	.	.	.	.	.	.	.	1	.	.	.	8	24
Jussey	.	.	.	.	.	.	.	.	.	9	0	0	9	.	.	.	.	.	.	.	.	.	.	.	.	.	.	.	.	.	5	24
Conflandey	.	.	.	.	.	.	4	.	4	.	.	.	.	.	.	.	.	.	.	.	.	.	.	.	.	.	.	.	.	26	6	40
Saint-Remy	.	.	.	.	.	.	.	8	.	.	.	7	.	.	.	.	.	.	.	.	.	.	.	.	.	.	.	.	.	14	6	35
Villersexel	.	.	.	.	.	.	12	.	.	2	.	5	.	.	.	.	.	.	.	.	.	.	.	.	.	.	.	.	.	5	7	31
Montbozon	.	.	.	.	.	.	.	.	.	12	.	1	.	.	.	.	.	.	.	1	.	.	.	.	.	.	.	1	.	2	9	26
Marnay	.	.	.	.	.	.	.	10	.	1	1	2	10	.	.	.	.	.	.	0	.	.	.	.	.	.	1	.	.	3	5	33
Chaumercenne	.	.	.	.	.	.	4	4	.	3	.	9	5	.	.	.	.	.	.	0	.	.	.	.	.	.	1	.	.	7	4	36
Chalindrey	.	.	.	.	.	.	4	2	.	5	1	4	4	.	.	.	.	.	.	2	0	.	.	.	.	0	0	1	.	4	6	33
Villegusien	.	.	.	.	.	.	1	.	.	13	.	6	.	.	.	.	.	.	.	.	.	.	.	.	.	.	.	.	.	.	.	20
Vaux-s.-Aubigny	.	.	.	.	.	5	.	.	.	4	.	8	3	.	.	.	.	.	.	.	.	.	.	.	.	.	.	.	.	2	17	39
Is-sur-Tille	.	.	.	.	.	.	6	.	2	4	.	10	.	.	.	.	.	.	.	.	.	.	.	.	.	.	.	.	.	6	1	29
St-Seine-l'Abbaye	.	.	.	.	.	.	1	5	.	4	7	4	2	.	.	.	.	.	.	.	.	.	.	.	.	.	1	0	.	2	9	35
Sombernon	.	.	.	.	.	.	4	.	5	.	.	.	.	.	.	.	.	.	.	.	.	.	.	.	.	.	.	.	.	19	.	28
Dijon (P. C.)	.	.	.	.	.	.	9	.	.	5	.	10	.	.	.	.	.	.	1	.	.	.	.	.	.	.	.	.	.	1	1	27
Vonges (poudrie)	.	.	.	.	.	.	.	6	.	4	2	5	.	.	5	.	.	.	.	.	.	.	.	.	.	.	.	.	.	.	14	36
Auxonne	.	.	.	.	.	.	.	6	.	4	1	8	3	.	.	.	.	.	.	.	.	.	.	.	.	.	.	.	.	10	2	34
St-Jean-de-Losne	.	.	.	.	.	.	4	.	.	6	.	3	.	.	.	.	.	.	.	.	.	.	.	.	.	.	.	.	.	4	2	19
Bassin de la Saône inférieure, au-dessous du confluent du Doubs.																																
Beaune	.	.	.	.	.	.	8	.	.	6	.	12	.	.	.	.	.	.	.	1	.	.	.	.	.	.	.	.	.	3	1	30
Saint-Loup	.	.	.	.	.	.	6	.	.	8	.	8	.	.	.	.	.	.	.	.	.	.	.	.	.	.	.	.	.	8	.	30
Lons-le-Saulx (E. N.)	.	.	.	.	.	.	.	1	3	.	.	7	7	.	.	.	.	.	.	.	.	.	.	.	.	.	.	.	.	.	13	32
Varenne-St-Sauv.	.	.	.	.	.	.	.	5	.	5	2	.	12	.	.	.	.	.	.	.	.	.	.	.	.	.	.	.	.	.	16	40
Chalon-s.-Saône	.	.	.	.	.	.	2	.	.	1	3	.	.	.	.	.	.	.	.	.	.	.	.	.	.	.	.	.	.	2	.	8
Tramayes	.	.	.	.	.	.	.	.	.	6	.	2	5	.	.	.	.	.	.	.	.	.	.	.	.	.	2	.	.	3	4	23
Cluny (E. N.)	.	.	.	.	.	.	1	.	.	3	.	7	4	.	.	.	.	.	.	1	.	.	.	.	.	.	.	.	.	1	1	18
Cuisery	.	.	.	.	.	.	1	3	.	4	.	4	5	.	.	.	.	.	.	.	1	.	.	.	.	.	.	.	.	4	5	27
Bourg (E. N.)	.	.	.	.	.	.	1	2	.	5	1	8	14	.	.	.	.	.	.	0	.	.	.	.	.	.	1	.	.	0	7	39
Mâcon (E. N.)	.	.	.	.	.	.	.	.	.	2	.	9	8	.	.	.	.	.	.	2	.	.	.	.	.	.	.	.	.	7	9	37
La Mure-s.-Az.	.	.	.	.	.	.	.	.	.	2	3	7	5	.	.	.	.	.	.	.	.	.	.	.	.	.	1	.	.	.	9	27
Trévoux	.	.	.	.	.	.	.	.	1	.	5	9	.	1	.	.	.	.	.	1	.	.	.	.	.	.	1	.	.	.	3	21
Ste-Foy-l'Argent	.	.	.	.	.	.	.	.	.	.	6	1	10	.	.	.	.	.	.	.	.	.	.	.	.	.	.	.	.	.	3	20
Tarare	.	.	.	.	.	.	0	.	.	.	2	2	7	.	.	.	.	.	.	.	.	.	.	.	.	.	0	.	.	2	4	17
L'Arbresle	.	.	.	.	.	.	.	.	.	2	.	9	2	.	.	.	.	.	.	1	.	.	.	.	.	.	.	.	.	1	.	15
Bassin du Doubs.																																
Mouthe	.	.	.	.	.	.	4	.	4	4	.	3	.	.	.	.	.	.	.	0	.	.	.	.	.	.	.	.	.	7	10	32
Pontarlier (P. C.)	.	.	.	.	.	.	2	.	.	9	.	.	.	.	.	.	.	.	.	1	.	.	.	.	.	.	.	.	.	.	12	24
Pont-de-Roide	.	.	.	.	.	.	.	10	.	3	.	.	3	.	.	.	.	.	.	.	.	.	.	.	.	.	.	.	.	2	5	23
Belfort	.	.	.	.	.	.	1	2	8	1	.	.	.	.	.	.	.	.	.	0	.	.	.	.	.	.	1	.	.	3	1	18
Ornans	.	.	.	.	.	.	4	2	.	3	.	1	.	.	.	.	.	.	.	1	.	.	.	.	.	.	4	.	.	2	3	20
Arbois	.	.	.	.	.	.	4	.	.	9	.	7	.	.	.	.	.	.	.	.	.	.	.	.	.	.	.	.	.	6	4	30
Fort de Planoise	.	.	.	.	.	.	.	6	.	1	.	.	12	.	.	.	.	.	.	.	.	.	.	.	.	.	.	2	.	2	12	35

STATIONS.	1	2	3	4	5	6	7	8	9	10	11	12	13	14	15	16	17	18	19	20	21	22	23	24	25	26	27	28	29	30	31	TOTAL.
Bassin du Doubs (suite).																																
Besançon (Obs.)	.	.	.	.	.	.	5	2	.	1	.	13	1	.	.	.	.	.	.	.	.	.	.	.	.	.	.	.	.	6	8	36
St-Germain-du-B.	.	.	.	.	.	.	4	.	.	8	.	4	.	.	.	.	.	.	.	0	.	.	.	.	.	.	1	.	.	14	5	36
Pourlans	.	.	.	.	.	.	.	6	.	5	.	4	3	.	.	.	.	.	.	.	.	.	.	.	.	.	.	.	.	6	3	27
Bassin du Rhône proprement dit, cours moyen.																																
Chamonix	.	.	.	.	.	.	.	.	.	1	12	.	.	.	.	.	.	.	.	.	.	.	.	.	.	.	.	.	.	.	3	16
Sallanches	.	.	.	.	.	.	.	.	.	5	.	.	.	.	.	.	.	.	.	.	.	.	.	.	.	.	.	.	.	.	.	5
Col des Gets	.	.	.	.	.	.	.	.	.	13	.	.	.	.	.	.	.	.	.	.	.	.	.	.	.	.	.	.	.	.	2	15
Le Biot	.	.	.	.	.	.	.	.	.	.	.	.	.	.	.	.	.	.	.	.	.	.	.	.	.	.	.	.	.	.	.	0
Mélan	.	.	.	.	.	.	.	.	.	.	7	.	.	.	.	.	.	.	.	.	.	.	.	.	.	.	.	.	.	.	2	9
Bonneville	.	.	.	.	.	.	.	.	.	.	.	.	.	.	.	.	.	.	.	.	.	.	.	.	.	.	.	.	.	.	.	0
Cruseilles	.	.	.	.	.	.	.	.	.	3	6	.	8	.	.	.	.	.	.	.	.	.	.	.	.	.	.	.	.	.	1	18
Annemasse	.	.	.	.	.	.	.	.	.	2	.	.	4	.	.	.	.	.	.	.	.	.	.	.	.	.	.	.	.	.	.	6
Douvaine	.	.	.	.	.	.	.	.	.	1	1	0	5	.	.	.	.	.	.	.	.	.	.	.	.	.	.	.	.	.	.	7
Évian	.	.	.	.	.	.	.	.	.	.	.	4	.	.	.	.	.	.	.	.	.	.	.	.	.	.	.	.	.	.	.	4
Gex	.	.	.	.	.	.	.	.	.	.	21	14	.	.	.	.	.	.	.	.	.	.	.	.	.	.	.	.	.	15	.	50
Seythenex	.	.	.	.	.	.	.	.	.	2	6	5	.	.	.	.	.	.	.	.	.	.	.	.	.	.	.	.	.	.	.	13
Leschaux	.	.	.	.	.	.	.	.	.	.	3	.	.	.	.	.	.	.	.	.	.	.	.	.	.	.	.	.	.	.	2	5
Annecy	.	.	.	.	.	.	.	.	.	.	0	1	1	.	.	.	.	.	.	.	.	.	.	.	.	.	.	.	.	.	.	2
Rumilly	.	.	.	.	.	.	.	.	.	17	.	.	.	.	.	.	.	.	.	.	.	.	.	.	.	.	.	.	.	.	.	17
Les Échelles	.	.	.	.	.	.	.	.	.	4	9	.	12	.	.	.	.	.	.	.	.	.	.	.	.	.	.	.	.	.	3	28
Novalaise	.	.	.	.	.	.	.	.	.	4	3	1	7	.	.	.	.	.	.	.	.	.	.	.	.	.	.	.	.	.	2	17
Chambéry	.	.	.	.	.	.	.	.	.	3	9	1	11	0	.	.	.	.	.	.	.	.	.	.	.	.	.	.	.	.	1	25
Albens	.	.	.	.	.	.	.	4	.	.	4	2	13	.	.	.	.	.	.	.	.	.	.	.	.	.	.	.	.	.	1	24
Belley	.	.	.	.	.	2	.	.	.	13	.	3	.	.	.	.	.	.	.	.	.	.	.	.	.	.	.	.	.	.	19	37
Lhuis	.	.	.	.	.	.	.	.	.	6	5	.	22	.	.	.	.	.	.	.	.	.	.	.	.	.	.	.	.	.	4	37
Nantua	.	.	.	.	.	.	1	1	.	20	1	11	11	.	.	.	.	.	.	.	.	.	.	.	.	.	.	.	.	.	9	54
Hauteville	.	.	.	6	5	6	.	.	7	7	7	8	12	1	.	.	.	.	.	.	.	.	.	.	.	.	.	.	.	18	40	117
Montluel	.	.	.	.	.	.	.	.	.	6	.	9	11	1	.	.	.	.	.	.	.	.	.	.	.	.	.	.	.	2	2	31
Mont-Verdun	.	.	.	.	.	.	.	.	.	0	3	5	10	3	.	.	.	.	.	0	.	.	.	.	.	.	.	.	.	.	3	22
St-Genis-Laval (Ob.)	.	.	.	.	.	.	.	0	.	1	1	3	8	1	0	.	.	.	.	0	0	.	.	.	.	.	0	.	.	.	2	16
Lyon (Tête-d'Or)	.	0	.	.	.	.	.	.	.	.	2	3	.	14	.	.	.	.	.	.	.	.	.	.	.	.	.	.	.	.	3	22
Bassin de l'Isère.																																
Mégève	.	.	.	.	.	.	.	.	.	6	4	.	.	.	.	.	.	.	.	.	.	.	.	.	.	.	.	.	.	.	2	13
Tamié (fort)	.	.	.	.	.	.	.	.	.	.	13	.	.	.	.	.	.	.	.	.	.	.	.	.	.	.	.	.	.	.	1	14
Bessans	4	.	.	.	.	.	.	.	.	.	6	7	.	.	.	.	.	.	.	.	.	.	.	.	.	.	.	.	.	.	.	18
L'Esseillon (fort)	.	.	.	.	.	.	.	.	.	.	1	2	.	.	.	.	.	.	.	.	.	.	.	.	.	.	.	.	.	.	.	3
Modane	.	.	.	.	.	.	.	.	.	4	.	.	.	.	.	.	.	.	.	.	1	.	.	.	.	.	.	.	.	.	.	5
St-Jean-d'Arves	.	.	.	.	.	.	.	.	.	1	5	1	.	.	.	.	.	.	.	.	1	1	.	.	.	.	.	.	.	.	1	10
St-Jean-de-Maur	.	.	.	.	.	.	.	.	.	.	.	2	.	.	.	.	.	.	.	.	.	.	1	.	.	.	.	.	.	.	.	3
La Grave	.	.	.	.	.	.	.	.	.	.	8	.	.	.	.	.	.	.	.	.	.	.	.	.	.	.	.	.	.	.	.	8
Sainte-Foy	.	.	.	.	.	.	.	.	.	.	10	.	.	.	.	.	.	.	.	.	.	2	.	.	.	.	.	.	.	.	6	18
Beaufort	.	.	.	.	.	.	.	.	.	0	11	.	0	.	.	.	.	.	.	.	.	.	.	.	.	.	.	.	.	.	0	12
Aiguebelle	.	.	.	.	.	.	.	.	.	.	17	.	.	.	.	.	.	.	.	.	.	.	.	.	.	.	.	.	.	.	.	17
Montgilbert (fort)	.	.	.	.	.	.	.	.	.	11	1	.	.	.	.	.	.	.	.	.	.	.	.	.	.	.	.	.	.	.	.	12
Saint-Bonnet	.	.	.	.	.	.	.	.	.	.	27	5	22	.	.	.	.	.	.	.	.	.	.	.	.	.	.	.	.	.	54	108
La Mure	.	.	.	.	.	.	.	.	.	2	3	.	4	.	.	.	.	.	.	.	.	.	.	.	.	.	.	.	.	.	.	9
Grenoble (E. N.)	.	.	.	.	.	.	.	.	.	.	.	.	7	.	.	.	.	.	.	.	.	.	.	.	.	.	.	.	.	.	.	7

STATIONS.	1	2	3	4	5	6	7	8	9	10	11	12	13	14	15	16	17	18	19	20	21	22	23	24	25	26	27	28	29	30	31	TOTAL.
Bassin de la Durance.																																
Mont-Genèvre	2	.	.	.	.	.	.	.	.	1	1	1	0	.	.	.	.	.	.	.	.	.	.	.	.	.	.	.	.	.	.	5
Aiguilles	.	.	.	.	.	.	.	.	.	.	30	2	.	.	.	.	.	.	.	.	.	.	.	.	.	.	.	.	.	.	.	32
Chorges	.	.	.	.	.	.	.	.	.	2	.	.	2	.	.	.	.	.	.	.	.	.	.	.	.	.	.	.	.	.	.	4
Gap (P. C.)	1	.	.	.	.	.	.	.	.	.	4	.	1	.	.	.	.	.	.	.	.	.	.	.	.	.	.	.	.	.	.	6
Veynes	.	.	.	.	.	.	1	.	.	5	1	2	9	.	.	.	.	.	.	.	.	.	.	.	.	.	.	.	.	.	.	18
Serres	.	.	.	.	.	.	5	.	.	5	.	8	4	.	.	.	.	.	.	.	.	3	.	.	.	.	.	.	.	.	.	25
Faucon	.	.	.	.	.	.	.	.	.	.	.	.	.	.	.	.	.	.	.	.	.	.	.	.	.	.	.	.	.	.	.	0
Orpierre	.	.	.	.	.	.	.	.	.	3	.	11	3	.	.	.	.	.	.	.	.	3	.	.	.	.	.	.	.	.	.	20
Laragne	.	.	.	.	.	.	2	.	8	3	.	11	.	.	.	.	.	.	.	.	.	.	.	.	.	.	.	.	.	.	.	24
Sisteron	.	.	.	.	.	.	.	.	2	9	5	12	14	.	.	.	.	.	.	.	.	1	.	.	.	.	.	.	.	.	.	43
Saint-Christol	.	.	.	.	.	8	.	12	.	5	10	15	8	.	.	.	.	.	.	.	.	.	.	.	.	.	.	.	.	.	.	58
Lagarde	.	.	.	.	.	.	.	1	10	15	16	27	52	.	.	.	.	.	.	.	.	9	.	.	.	.	.	.	.	.	.	130
Apt	17	.	.	.	.	.	2	.	1	.	.	.	15	.	.	.	.	.	.	.	.	.	.	.	.	.	.	.	.	.	.	35
Murs	4	.	.	.	.	.	.	.	.	4	.	3	66	.	.	.	.	.	.	.	.	7	.	.	.	.	.	.	.	.	.	84
Forcalquier	64	.	.	.	.	.	.	.	4	12	1	7	21	5	.	.	.	.	.	.	.	.	.	.	.	.	.	.	.	.	.	114
Manosque	40	.	.	.	.	.	.	.	5	5	.	10	10	.	.	.	.	.	.	.	.	.	.	.	.	.	.	.	.	.	.	70
Barrème	10	.	.	.	.	.	.	.	.	.	.	6	16	9	.	.	.	.	.	.	.	.	.	.	.	.	.	.	.	.	.	42
Mirabeau	53	4	.	.	.	.	1	.	3	8	1	8	8	3	.	.	.	.	.	.	.	2	.	.	.	.	.	.	.	.	.	91
Pertuis	2	.	.	.	.	.	.	2	9	1	8	4	3	.	.	.	.	.	.	.	2	.	.	.	.	.	.	.	.	.	.	31
Les Taillades	10	2	.	.	.	.	.	.	.	.	.	12	7	.	.	.	.	.	.	.	.	5	.	.	.	.	.	.	.	.	.	36
Cavaillon	2	.	.	.	.	2	.	0	5	1	7	2	1	.	.	.	.	.	.	.	5	.	.	.	.	.	.	.	.	.	.	25
Bassins de l'Ardèche, de la Cèze et du Gard; petits bassins de la rive droite du Rhône.																																
Notre-D.-d-Neiges	28	.	.	.	.	.	33	.	24	.	.	12	.	.	.	.	.	.	.	.	.	.	.	.	.	.	.	.	.	.	.	97
Le Thort	38	.	.	.	.	1	22	2	31	1	.	8	5	1	.	.	.	.	.	.	1	3	1	15	1	0	.	.	.	.	0	130
Barre	33	.	.	.	.	0	22	9	2	.	.	.	11	.	.	.	.	.	.	.	.	.	.	.	.	.	.	.	.	.	.	77
Vialas	38	.	.	.	.	.	29	6	25	3	.	19	.	.	.	.	.	.	.	.	.	.	.	.	.	.	.	.	.	.	.	120
Prévenchères	43	.	.	.	.	1	39	.	44	1	.	6	3	.	.	.	.	.	.	0	0	.	.	.	.	.	.	.	.	.	.	137
Villefort	52	.	.	.	.	.	12	15	23	48	.	12	.	.	.	.	.	.	.	.	.	1	.	.	.	.	.	.	.	.	0	163
Mâlons	4	.	.	.	.	7	16	22	8	.	.	21	.	.	.	.	.	.	.	.	.	2	.	.	.	.	.	.	.	.	.	80
Collet de Dèze	61	.	.	.	.	2	18	1	25	9	0	1	16	.	.	.	.	.	.	.	.	.	.	.	.	.	.	.	.	.	.	133
St-Étienne-V.-F.	15	0	.	.	.	3	34	1	14	6	.	14	2	.	.	.	.	.	.	.	.	2	.	.	.	.	.	.	.	.	.	91
La Grande-Combe	.	.	.	.	.	.	.	.	35	.	.	6	.	.	.	.	.	.	.	.	.	4	.	.	.	.	.	.	.	.	.	45
Alais	.	.	.	.	.	13	.	3	3	.	12	7	.	.	.	.	.	.	.	.	.	.	.	.	.	.	.	.	.	.	.	38
Montpezat	3	.	.	.	.	.	10	11	29	3	.	15	1	.	.	.	.	.	.	.	.	1	.	.	.	.	.	.	.	0	0	74
Privas (E. N.)	15	.	.	.	.	.	.	.	.	9	0	5	4	.	.	.	.	.	.	.	.	1	.	.	.	.	.	.	.	.	1	35
Bagnols	33	.	.	.	.	.	7	.	.	.	.	13	5	.	.	.	.	.	.	.	.	.	.	.	.	.	.	.	.	.	.	58
Uzès	20	.	.	.	.	.	8	.	.	.	.	18	5	.	.	.	.	.	.	.	.	1	.	.	.	.	.	.	.	.	.	52
Beaucaire	6	.	.	.	.	3	.	.	.	.	23	6	2	.	.	.	.	.	.	.	.	1	.	.	.	.	.	.	.	.	.	41
Bassin du Rhône proprement dit, cours inférieur.																																
Valence (E. N.)	2	.	.	.	.	.	.	.	0	5	.	13	.	13	.	.	.	.	.	1	.	.	.	.	.	.	.	.	.	1	1	36
Die	.	.	.	.	.	.	.	2	.	10	.	11	.	.	.	.	.	.	.	.	.	.	.	.	.	.	.	.	.	.	.	24
Beaurières	6	.	.	.	.	.	3	.	.	7	.	2	3	.	.	.	.	.	.	.	.	3	.	.	.	.	.	.	.	.	.	24
Valréas	.	.	.	.	.	5	.	2	5	.	6	9	0	.	.	.	.	.	.	.	1	.	.	.	.	.	.	.	.	.	.	28
Lapalud	7	.	.	.	.	8	.	0	0	0	8	8	.	.	.	.	.	.	.	.	0	.	.	.	.	.	.	.	.	.	.	31
Bollène	25	.	.	.	.	6	.	.	1	0	8	6	.	.	.	.	.	.	.	.	2	.	.	.	.	.	.	.	.	.	.	48

STATIONS.	1	2	3	4	5	6	7	8	9	10	11	12	13	14	15	16	17	18	19	20	21	22	23	24	25	26	27	28	29	30	31	TOTAL.
Bassin du Rhône proprement dit, cours inférieur (suite).																																
Orange	22	.	.	.	.	.	6	.	3	8	.	14	.	.	.	.	.	.	.	.	.	3	.	.	.	.	.	.	.	.	0	56
Savoillans	18	.	.	.	.	6	.	.	15	2	7	20	10	.	.	.	.	.	.	.	7	.	.	.	.	.	.	.	.	.	.	85
Sault	21	.	.	.	.	4	.	1	3	4	6	9	6	.	.	.	.	.	.	.	.	4	.	.	.	.	.	.	.	.	.	58
Mt Ventoux (Obsre).	38	0	.	.	.	.	5	1	9	20	2	.	54	5	.	.	.	.	.	.	.	6	.	.	.	.	.	.	.	.	3	141
Bedouin	22	.	.	.	.	.	.	.	.	9	11	.	.	.	.	.	.	.	.	.	.	5	.	.	.	.	.	.	.	.	.	47
Carpentras	.	.	.	.	.	.	.	.	3	1	.	9	3	.	.	.	.	.	.	.	.	0	.	.	.	.	.	.	.	3	.	19
Malaucène	27	.	.	.	.	.	5	.	.	4	8	8	11	.	.	.	.	.	.	.	.	3	.	.	.	.	.	.	.	.	.	64
Avignon (E. N.)	16	3	.	.	.	7	7	.	2	2	.	13	.	.	.	.	.	.	.	.	.	.	.	.	.	.	.	.	.	.	.	52
Saint-Remy	14	3	.	.	.	.	.	.	.	.	.	8	4	.	.	.	.	.	.	.	.	1	.	.	.	.	.	.	.	.	.	30
Les Baux	.	.	.	.	.	.	4	.	4	5	.	.	6	.	.	.	.	.	.	.	.	.	1	.	.	.	.	.	.	.	.	20
Arles	3	.	.	.	.	.	4	.	.	.	.	16	.	.	.	.	.	.	.	.	.	4	.	.	.	.	.	.	.	.	1	28
Saintes-Maries	17	3	.	.	.	.	11	.	.	.	.	11	1	.	.	.	.	.	.	.	.	4	.	.	.	.	.	.	.	.	.	47
RÉGION DE NICE.																																
Petits bassins entre le Rhône et les Alpes.																																
Le Grand-Sambuc.	47	4	.	.	.	.	5	.	4	8	.	6	4	2	.	.	.	.	.	.	.	.	.	.	.	.	.	.	.	.	.	80
Trets	13	.	.	.	.	.	4	.	7	16	.	3	4	.	.	.	.	.	.	.	.	2	.	.	.	.	.	.	.	.	.	49
Gréasque	7	4	.	.	.	.	3	.	8	21	1	8	4	0	.	.	.	.	.	.	.	4	.	.	.	.	.	.	.	.	.	60
Aix (C. M.)	2	4	.	.	.	.	.	.	2	13	.	4	5	1	.	.	.	.	.	.	.	2	.	.	.	.	.	.	.	.	.	33
Venelles	29	.	.	.	.	.	.	.	.	11	2	9	3	.	.	.	.	.	.	.	.	.	3	.	.	.	.	.	.	.	.	57
Pelissanne	12	1	.	.	.	.	2	.	3	4	.	10	3	.	.	.	.	.	.	.	.	4	.	.	.	.	.	.	.	.	.	39
Saint-Chamas	2	.	.	.	.	2	.	.	6	.	.	9	4	.	.	.	.	.	.	.	.	4	.	.	.	.	.	.	.	.	.	27
Marseille (Obsre)	2	.	.	.	.	.	.	.	18	6	.	18	1	.	.	.	.	.	.	.	1	4	.	.	.	.	.	.	.	.	.	50
La Ciotat	.	.	.	.	.	.	.	.	15	.	.	7	9	.	.	.	.	.	.	.	2	.	.	.	.	.	.	.	.	.	.	33
Dragnignan (E. N.).	63	.	.	3	.	.	.	.	10	15	.	8	28	.	.	.	.	.	.	.	.	.	.	.	.	.	.	.	.	.	.	127
Hyères	14	.	.	3	.	.	2	.	9	7	.	8	7	1	2	.	1	.	.	.	6	.	.	.	.	.	.	.	.	.	.	60
Cap Sicié (sémaph.)	.	3	.	.	.	.	10	.	2	9	.	3	6	.	.	.	.	.	.	.	4	8	12	.	6	.	.	.	.	.	.	63
Toulon (Obsre)	10	.	.	.	1	.	12	.	6	9	.	6	5	1	.	.	1	.	.	.	2	1	.	.	.	.	.	.	.	.	.	54
Cannes (P. C.)	.	.	.	.	1	.	.	.	40	41	20	15	3	.	.	.	.	.	.	.	.	.	.	.	.	.	.	.	.	.	.	120
Nice (Obs.)	9	.	.	1	.	0	.	1	2	32	.	9	1	.	.	.	.	.	.	.	.	.	.	.	.	.	.	.	.	.	.	55
Villefranche (phare)	50	11	.	.	.	.	.	.	2	13	35	.	7	2	.	.	.	.	.	.	.	.	.	.	.	.	.	.	.	.	.	120
La Garouppe (phare)	87	2	.	.	.	.	.	.	3	22	17	1	38	1	.	.	.	.	.	.	3	.	.	.	.	.	.	.	.	.	.	174
CORSE.																																
Bastia	12	.	.	.	.	.	1	.	.	.	1	.	17	9	17	11	15	.	.	.	.	.	.	.	.	.	.	.	.	.	.	83
Ile Sanguinaire	.	.	.	.	1	.	.	.	.	3	17	5	15	.	16	1	2	.	.	.	.	.	12	.	11	.	.	.	.	.	3	86

OBSERVATIONS DU MOIS DE FÉVRIER 1889.

STATIONS.	1	2	3	4	5	6	7	8	9	10	11	12	13	14	15	16	17	18	19	20	21	22	23	24	25	26	27	28	TOTAL.
VERSANT DE LA MER DU NORD.																													
BASSINS DU RHIN, DE LA MEURTHE ET DE LA MOSELLE.																													
Château-Lambert..	7	8	.	8	7	.	.	7	8	.	5	15	.	.	21	7	.	.	4	7	4	.	.	.	.	.	.	2	110
Col de Bussang...	9	18	7	17	2	1	8	13	6	16	22	7	1	1	28	6	4	1	0	7	22	7	2	1	1	0	.	2	209
Rothau	26	5	12	2	2	7	14	7	9	8	4	1	.	65	4	3	0	0	6	17	2	3	2	1	0	.	1	0	201
Cornimont	18	18	12	25	1	5	13	13	22	10	12	15	.	1	42	10	2	.	.	12	21	7	2	1	0	0	.	2	264
Retournemer	13	25	14	22	3	5	16	9	23	14	17	11	.	.	26	4	5	.	.	15	26	8	3	3	3	.	.	4	269
Gérardmer.....	10	20	6	21	2	4	.	6	6	4	4	.	.	50	12	.	20	.	.	.	18	6	2	1	2	.	.	.	193
Dammartin-les-R..	11	12	5	18	4	8	9	8	4	1	5	.	.	.	22	5	1	.	.	11	15	2	2	.	1	.	.	.	144
La Hardalle	7	14	11	16	7	8	6	6	11	8	11	3	3	1	40	4	1	0	15	24	3	3	0	2	2	2	.	0	208
Saulcy-s-Meurthe.	8	9	5	16	2	3	5	8	2	11	3	4	.	2	42	7	2	.	.	11	21	3	5	1	2	.	.	2	175
Saint-Dié	5	15	23	5	5	2	15	.	0	10	.	.	.	.	4	.	.	.	20	15	.	.	3	2	.	.	.	5	129
Rambervillers.....	7	8	5	13	1	2	5	1	5	3	5	1	.	1	9	2	1	.	.	12	5	0	2	2	2	0	.	3	96
Moyen.....	7	4	7	13	4	2	4	.	7	.	0	2	.	.	13	6	1	.	.	15	13	2	1	3	1	.	.	3	108
Moriviller.....	4	5	4	11	.	.	7	.	9	.	.	6	.	.	4	.	3	0	.	14	9	.	.	.	.	.	.	.	78
Baccarat.....	9	3	13	0	.	2	10	2	1	2	4	.	.	.	18	8	4	.	.	15	14	1	0	2	1	1	0	2	112
Blamont	8	5	5	.	.	4	4	1	2	.	3	.	4	1	.	.	.	.	.	21	35	1	2	4	1	.	1	1	103
Lunéville.....	3	4	.	1	4	2	4	1	.	3	.	4	.	.	3	1	.	.	.	5	4	0	0	0	1	0	0	1	41
Einville.....	6	5	5	.	.	3	3	3	.	.	3	.	.	2	6	.	2	3	.	10	1	1	.	1	2	.	.	2	58
Nancy (Faculté)..	4	6	4	2	.	.	9	7	4	1	4	3	.	2	24	3	1	.	.	11	9	.	1	1	1	0	.	1	98
Tomblaine (E. A.).	4	5	2	2	.	.	4	6	3	.	2	4	.	3	18	2	1	0	.	6	7	.	0	0	1	.	.	1	71
Amance	10	.	.	3	2	7	7	.	10	10	.	2	.	5	6	10	1	.	.	11	8	2	4	2	2	.	.	4	106
Bruyères.....	12	26	4	14	1	0	5	12	3	2	2	4	.	2	45	3	4	.	.	21	20	2	2	2	5	3	.	2	196
Bouzey.....	5	11	8	2	.	3	3	4	2	4	3	.	3	21	9	.	.	.	8	31	.	4	3	1	2	1	.	1	129
Épinal.....	9	7	20	1	.	19	10	8	12	9	3	1	2	24	5	.	1	.	9	21	1	1	1	1	0	.	.	2	167
Thaon.....	3	4	.	15	.	.	3	.	10	2	1	1	.	.	16	.	1	.	.	15	10	.	1	.	1	.	.	1	84
Charmes.....	4	4	2	6	.	1	0	0	2	0	1	.	.	.	23	0	.	.	.	16	9	.	0	0	0	.	.	5	73
Lerrain.....	5	6	13	14	.	.	6	7	5	1	1	2	.	2	29	3	.	.	.	6	13	1	3	1	2	1	0	3	124
Vézelise.....	.	7	6	.	.	1	4	.	8	.	.	.	.	.	21	.	.	.	.	12	2	2	.	8	4	.	.	6	81
Allain..	2	5	3	5	.	1	6	.	.	8	3	3	.	1	23	2	.	0	.	8	6	1	2	.	.	.	1	3	83
Neuves-Maisons...	4	4	2	.	.	0	.	7	8	0	4	.	.	1	26	3	0	.	.	14	7	0	1	1	1	0	.	2	85
Toul.....	.	3	2	1	.	.	3	1	7	1	2	2	.	2	22	2	.	.	.	9	1	.	7	2	2	1	.	2	72
Foug.....	3	4	3	.	3	2	7	1	6	1	4	2	.	1	20	2	1	1	.	6	4	1	1	2	1	1	.	2	79
Frouard	2	2	0	.	1	5	5	1	0	4	0	.	1	4	1	.	.	.	.	10	4	0	0	1	.	1	.	0	44
Rogéville.....	3	6	4	1	1	3	5	4	6	2	1	1	.	0	20	5	2	0	.	11	7	1	0	1	2	0	.	1	87
Euvezin.....	2	3	2	.	1	.	1	1	.	4	4	.	.	6	11	2	1	.	.	6	.	4	1	1	1	.	.	0	51
Fleury.....	1	1	1	.	1	1	2	4	3	.	4	1	.	6	4	.	.	.	.	1	1	1	1	0	1	.	.	2	34
Mance.....	2	4	6	.	.	1	4	.	7	.	.	5	.	10	10	.	1	.	.	4	.	.	1	.	.	1	.	.	56

STATIONS.	1	2	3	4	5	6	7	8	9	10	11	12	13	14	15	16	17	18	19	20	21	22	23	24	25	26	27	28	TOTAL.
BASSINS DE LA MEUSE, DE LA CHIERS ET DE LA SAMBRE.																													
Lamarche	2	1	1	.	.	3	11	.	3	.	.	.	.	3	22	2	.	.	.	15	6	.	2	.	0	1	.	1	70
Pouilly	.	23	5	16	.	1	7	9	3	2	1	.	.	1	23	1	.	.	.	13	9	1	1	1	1	1	.	2	122
Bassoncourt	5	6	4	17	.	2	10	3	5	1	2	.	.	3	31	0	0	0	.	9	6	2	1	1	1	1	.	2	112
Clefmont	8	16	3	8	.	.	8	10	5	3	.	3	.	5	43	.	4	1	.	10	10	2	1	1	.	3	.	3	147
Contrexéville	5	8	5	7	.	.	9	1	7	.	3	.	.	2	12	.	.	.	.	11	7	1	2	.	2	.	.	4	86
Aillianville	9	15	4	11	10	0	13	12	10	3	4	4	.	2	45	2	2	1	.	11	15	1	2	1	1	2	.	3	173
Châtenois	.	11	8	7	.	.	9	8	6	2	4	3	.	8	27	6	.	.	.	13	9	1	2	1	.	.	6	.	131
Neufchâteau (C. M.)	9	5	8	.	.	8	8	17	3	11	5	.	.	34	4	2	1	.	7	10	.	.	1	1	1	.	3	.	138
Vouthon-Bas	7	9	4	4	.	6	5	3	8	1	3	.	.	36	3	1	.	1	.	13	5	.	.	1	1	1	.	3	112
Souilly	12	9	5	.	.	14	.	1	.	.	22	.	0	9	21	1	1	0	.	13	2	1	1	2	.	.	.	2	114
Charny	4	8	6	.	.	3	3	.	3	5	.	.	.	.	14	.	.	.	.	9	.	.	.	.	.	.	.	.	53
Consenvoye	3	8	1	.	.	.	4	.	.	.	3	2	.	1	6	.	.	.	.	1	1	0	.	.	.	.	.	.	31
Dun	8	14	3	.	.	.	6	.	.	1	9	0	.	3	21	.	.	.	.	6	3	1	0	0	0	.	.	.	74
Hussigny	15	.	.	3	3	4	5	6	4	4	3	4	1	2	.	.	.	12	10	1	2	.	1	1	.	.	.	.	81
Damvillers	5	11	4	.	4	8	.	.	8	.	11	.	.	5	22	.	1	.	.	8	1	1	.	.	.	.	.	.	86
Montmédy	6	6	6	.	.	1	10	2	4	.	10	3	.	15	10	.	.	.	.	1	6	2	.	.	.	.	.	.	80
Mouzon	4	3	0	.	0	0	2	3	0	1	6	0	0	0	15	.	2	1	1	1	0	0	.	.	.	.	.	.	40
Saint-Aignan	4	8	10	.	.	2	7	0	11	0	21	5	0	8	17	2	1	.	0	2	1	0	0	0	0	.	.	.	100
Sedan	5	5	6	.	.	2	7	5	4	0	15	2	0	5	19	.	1	.	.	2	.	1	.	0	0	.	.	.	79
Saint-Marcel	5	10	3	.	.	16	9	1	.	.	10	1	.	10	16	.	.	3	.	.	5	.	2	.	.	.	.	.	91
Gespunsart	4	10	6	1	2	5	4	5	6	0	15	12	0	7	14	2	1	.	1	2	.	2	2	1	1	.	.	.	103
Maubert-Fontaine	.	.	.	3	.	.	.	.	.	10	25	10	5	.	.	.	.	.	.	.	.	3	.	.	.	.	.	.	56
Avesnes	2	2	1	1	.	9	1	6	1	12	1	8	11	.	.	1	.	.	1	2	2	2	0	0	1	0	.	.	64
BASSINS DE L'ESCAUT, DE LA LYS, DE L'YSER ET DE L'AA.																													
Gommegnies	4	3	7	.	1	10	7	9	.	24	.	3	.	15	.	3	1	1	3	4	3	1	.	2	.	.	.	.	101
Arras (C. M.)	2	6	.	.	1	5	1	7	.	22	3	1	6	10	.	0	.	0	2	2	8	2	0	0	0	.	.	.	78
Hamblain-les-Prés	6	.	4	1	.	.	8	1	1	.	16	2	.	9	10	.	.	.	.	.	.	8	1	.	0	1	.	.	69
Douai	2	0	3	3	.	2	16	9	1	6	24	6	.	25	.	.	1	0	1	1	5	3	0	0	1	3	.	.	112
Lille	1	2	2	1	.	1	9	1	7	.	.	.	.	23	10	.	1	.	.	2	4	2	2	.	.	2	.	.	70
Laventie	1	1	0	.	0	9	4	5	.	13	5	2	9	12	0	1	.	.	1	2	7	2	0	1	0	.	.	.	77
Nordpeene	1	2	.	.	1	1	9	.	6	.	12	1	0	10	7	.	.	.	.	2	3	3	3	.	.	.	.	.	61
Godewaerswelde	1	1	.	1	.	1	9	1	6	.	15	.	3	.	12	.	1	.	.	3	4	6	5	.	0	0	.	.	69
Les Moëres	.	.	1	.	0	.	9	6	.	5	3	.	9	11	6	1	.	0	.	3	2	0	.	1	.	.	.	.	57
Dunkerque (P. C.)	1	.	.	.	1	.	6	3	.	.	.	.	2	14	.	0	.	.	2	0	0	1	.	.	.	.	.	.	30
Oye	1	.	.	2	1	8	2	6	.	8	2	3	5	10	.	1	.	.	3	0	1	3	1	2	1	1	.	.	60
Calais (C. M.)	2	.	.	.	8	10	2	7	.	.	14	4	10	.	.	1	.	3	1	.	1	.	8	2	2	1	1	.	77

VERSANT DE LA MANCHE.

BASSINS DE LA CANCHE, DE LA SOMME, DE LA BÉTHUNE, ETC.																													
Cap Gris-Nez	.	2	.	6	.	3	12	2	5	.	.	.	.	22	12	.	6	.	.	4	2	.	.	3	.	.	.	.	79
Samer (C. M.)	1	0	1	1	1	16	1	.	.	22	7	1	13	20	.	.	.	1	.	2	0	1	.	2	0	.	.	.	89
Boulogne	0	0	0	1	6	1	12	2	7	.	12	11	4	9	14	.	3	.	0	5	2	.	8	1	3	1	0	.	102
Hucqueliers	2	0	1	.	.	14	1	11	.	19	4	1	12	16	.	3	0	1	5	3	2	4	0	3	.	0	.	.	102
Desvres	3	2	.	1	1	2	17	.	9	.	5	4	1	10	16	.	3	.	5	2	3	1	4	1	1	1	.	.	92

STATIONS.	1	2	3	4	5	6	7	8	9	10	11	12	13	14	15	16	17	18	19	20	21	22	23	24	25	26	27	28	TOTAL.
BASSINS DE LA CANCHE, DE LA SOMME, DE LA BÉTHUNE, ETC. (suite).																													
Magnicourt-s-C. . .	3	2	2	.	4	7	2	6	.	20	3	1	9	12	.	0	.	.	6	4	6	3	0	0	.	.	.	.	90
Valhuon	4	2	1	.	1	10	3	8	.	19	.	6	10	.	14	0	0	.	5	4	6	8	0	1	.	.	.	.	103
Guigny	6	4	2	.	5	.	6	10	.	6	18	1	.	30	.	2	.	1	7	4	4	5	0	0	0	.	.	.	112
Le Touquet	3	4	5	3	4	5	5	4	.	11	7	4	3	17	.	2	.	2	13	2	.	2	3	2	.	.	.	.	101
Nesles	1	2	3	5	2	7	5	1	4	.	12	.	1	6	11	.	1	.	.	6	2	3	3	0	0	.	1	.	77
Sainte-Émilie	2	.	.	8	4	.	10	.	.	.	8	10	2	12	21	.	.	.	1	.	9	.	.	.	.	2	3	.	92
Rosières	2	4	6	8	.	1	6	4	4	.	15	2	.	10	15	0	2	0	0	7	4	3	2	1	0	0	1	.	97
Villers-Roye	3	2	.	8	.	1	9	.	3	8	2	.	.	20	.	.	1	.	.	7	.	6	4	.	.	.	.	.	74
Moreuil	1	2	5	2	.	.	8	1	4	.	11	2	.	7	12	.	1	.	.	6	10	2	.	0	.	.	1	.	74
Amiens (St. Agr.).	2	2	8	4	.	1	9	2	4	2	17	3	.	9	21	.	0	0	.	7	8	2	2	0	.	.	0	.	103
Villers-Bocage	10	.	13	.	.	13	1	4	.	24	2	.	.	62	.	.	.	.	.	.	12	.	.	.	.	.	.	.	141
Doullens	4	3	.	10	.	4	6	2	7	.	21	6	.	11	14	.	1	.	.	4	.	12	4	.	.	.	.	.	109
Quesnoy	8	12	12	6	.	.	25	18	5	40	7	7	4	44	.	.	12	19	.	.	2	2	1	.	2	.	.	.	226
Abbeville	1	4	5	5	.	4	8	3	4	.	14	9	0	6	13	.	1	.	0	9	7	0	3	1	.	.	.	.	98
Forest-l'Abb. (h. b.)	2	4	4	1	.	5	12	3	5	2	10	10	.	11	23	.	1	2	11	3	9	0	2	2	1	.	.	.	123
St-Valery-s.-S. . .	1	5	1	1	.	3	7	2	6	.	11	7	.	5	15	.	1	.	1	10	8	0	1	.	.	.	.	.	85
Aumale	9	7	19	4	.	3	13	6	.	.	17	.	.	33	2	2	.	.	4	11	2	4	.	.	.	.	.	.	136
Blangy	4	6	7	3	.	5	19	9	.	.	40	.	.	36	2	.	.	.	.	11	10	1	.	3	.	.	.	.	156
Aigneville	5	6	3	8	.	7	13	4	5	.	19	7	.	12	24	.	1	.	1	13	8	1	1	.	1	.	.	.	139
Eu	5	2	3	2	.	12	16	7	2	.	25	.	.	36	2	2	1	.	3	4	3	.	.	.	.	.	.	.	125
Londinières	6	3	10	7	.	9	20	7	.	.	15	2	.	40	.	2	1	.	4	18	2	1	.	.	.	.	.	.	147
Dieppe	0	1	3	2	.	3	15	2	.	5	5	3	.	13	.	2	.	.	2	8	4	.	2	2	.	.	.	.	72
Bosc-le-Hard	4	7	10	4	.	1	17	3	5	2	10	1	1	31	2	4	.	.	4	10	11	0	2	1	1	.	.	.	131
Longueville	3	5	9	5	.	5	22	4	1	7	6	1	.	33	1	2	1	.	4	15	5	.	.	4	1	.	.	.	134
St-Valéry-en-Caux.	2	2	2	3	2	2	11	1	.	4	3	0	0	16	2	3	1	.	2	10	2	.	3	1	1	.	.	2	75
Goderville	4	4	5	7	3	2	22	3	3	2	6	3	.	46	11	1	2	.	1	17	2	.	3	2	1	.	.	1	151
BASSIN DE LA SEINE.																													
Bassin de l'Yonne.																													
Bas-Follin	13	29	17	20	1	.	15	27	17	5	6	.	.	3	25	5	3	.	1	3	40	3	7	.	.	3	1	6	250
La Croisette	12	24	14	19	3	.	8	31	16	7	7	1	.	3	99	2	2	.	.	5	53	4	7	.	.	2	1	8	327
Pommoy	48	.	11	8	.	.	53	.	.	21	.	.	.	123	.	3	.	.	5	49	2	3	.	.	.	.	6	5	337
Les Settons	13	47	12	15	2	.	13	33	12	7	4	3	.	2	98	5	4	1	1	5	44	5	10	0	0	.	.	4	340
Château-Chinon . . .	20	24	9	15	1	.	14	21	11	3	5	0	.	3	55	2	4	1	1	7	36	2	7	0	0	2	1	6	250
La Colancelle	2	8	8	13	.	.	2	15	6	1	3	.	.	2	28	4	.	2	.	3	13	4	4	.	0	.	.	7	125
Saulieu	7	10	10	4	.	5	15	11	3	6	1	.	.	36	7	.	.	1	.	29	5	5	.	1	1	.	.	7	164
Vitteaux	4	6	7	3	.	.	16	2	5	.	6	.	.	25	14	.	1	3	.	16	9	2	.	.	.	4	.	4	127
Époisses	3	6	3	6	4	.	9	19	4	2	2	.	.	2	31	2	1	2	1	6	17	2	2	3	1	3	.	6	137
Semur	2	5	4	9	0	.	5	13	2	2	2	1	.	2	25	2	.	1	1	4	14	2	4	0	1	1	.	5	108
Montbard	14	4	10	.	.	4	24	.	4	5	.	.	.	32	3	.	.	2	.	21	3	4	.	.	.	.	.	12	142
Quarré-les-Tombes	15	5	9	0	0	9	21	8	3	1	2	0	2	41	3	1	2	1	8	28	3	4	1	0	1	.	6	3	177
Clamecy (P. C.) . . .	2	6	2	.	.	.	6	11	8	.	5	.	.	11	18	.	.	.	.	2	21	.	.	.	.	.	.	11	103
Vézelay (C. M.)	9	3	7	0	.	13	17	9	0	4	0	1	2	27	1	2	1	2	7	20	2	1	0	1	1	.	7	1	139
Avallon	5	5	2	5	2	.	5	13	2	.	1	.	.	1	16	1	.	1	.	4	9	2	4	0	0	2	.	8	88
Courson	7	8	7	3	3	9	17	.	2	1	8	2	.	38	6	2	1	1	0	21	2	3	1	1	0	0	6	2	151
Massangis	8	5	10	0	0	12	17	6	3	3	1	.	5	30	4	1	1	0	7	12	1	3	0	0	1	1	7	1	138
Ravières	9	3	15	.	0	7	13	6	3	3	1	.	3	25	4	0	2	.	5	7	2	2	.	1	0	.	4	1	116
Tonnerre (P. C.) . . .	5	5	20	.	.	11	15	.	11	.	4	.	.	27	3	.	.	2	.	11	6	1	1	.	1	.	.	4	127

STATIONS.	1	2	3	4	5	6	7	8	9	10	11	12	13	14	15	16	17	18	19	20	21	22	23	24	25	26	27	28	TOTAL.
Bassin de l'Yonne (suite).																													
Flogny	7	1	16	0	.	10	11	5	2	3	0	1	1	30	3	1	3	.	7	11	1	1	0	1	0	.	8	1	126
Chailley	8	4	9	.	.	16	10	.	2	3	1	2	6	37	2	2	2	.	5	14	2	.	3	1	.	.	6	1	136
Chessy	4	6	6	12	.	0	6	16	7	1	2	.	1	2	36	.	2	.	.	2	16	1	0	.	1	.	.	6	127
Chablis (C. M.)	5	5	14	0	.	8	15	4	1	2	.	.	10	24	0	2	4	.	5	11	2	0	0	0	.	.	5	2	120
Aillant	5	3	10	.	.	11	10	7	1	4	.	1	3	28	.	1	1	.	5	12	1	2	1	1	0	.	9	1	119
Laroche	2	3	5	7	.	1	8	8	3	1	5	.	2	7	22	2	1	1	.	7	10	0	2	1	1	0	.	7	106
Joigny (C. M.)	3	2	10	.	1	6	12	4	2	4	.	1	5	27	2	2	1	.	8	14	2	2	1	1	.	.	6	2	118
St-Julien-du-Sault	4	3	8	.	2	8	14	4	1	5	.	3	1	34	2	1	0	.	6	16	1	4	2	1	0	.	6	2	126
Villeneuve-l'Arch	7	1	5	.	1	11	9	2	1	3	0	4	4	24	1	.	1	.	8	9	1	1	1	1	.	.	5	.	100
Cerisiers	8	4	5	1	1	15	18	4	.	1	.	4	2	30	1	2	1	.	7	14	1	1	1	0	.		10	4	135
St-Martin (Sens)	2	3	1	3	.	.	7	16	3	0	0	.	2	.	23	.	.	.	.	7	12	.	4	6	.	.	.	8	96
Bassin de la Seine supérieure.																													
Chanceaux	7	15	8	1	.	.	29	2	4	7	4	.	.	8	4	.	.	.	.	6	.	2	0	2	1	.	2	4	106
Baigneux-les-Juifs	11	3	10	.	.	11	13	.	7	.	6	.	.	31	2	.	.	.	.	22	7	.	.	.	1	.	.	5	128
Vivey	6	8	6	25	.	.	10	13	8	6	9	4	.	3	38	4	1	1	.	10	15	6	4	0	0	2	.	3	182
Châtillon-s.-Seine	.	8	4	20	2	.	6	22	7	3	1	.	.	3	31	2	.	2	.	9	14	.	4	1	1	.	4	1	145
Vix	6	4	19	0	.	2	20	6	2	3	0	.	.	36	.	.	1	.	.	24	0	1	1	2	0	.	4	1	132
Laignes	6	7	19	1	.	1	19	4	2	1	2	.	.	28	2	.	.	1	.	15	4	3	.	.	1	.	4	1	121
Nicey	13	7	28	4	.	5	27	3	8	4	.	.	.	33	6	.	2	.	2	29	7	5	.	2	.	.	.	9	194
Brion-sur-Ource	6	10	3	18	.	.	9	12	4	2	1	.	.	3	37	2	.	2	.	11	13	.	1	.	.	1	.	3	138
Autricourt	3	8	.	2	.	.	6	.	.	.	7	.	.	.	48	.	.	.	.	17	.	.	.	.	.	.	.	.	91
Bar-s.-S. (Saillard)	4	9	10	12	2	1	4	8	7	.	5	.	.	23	10	2	.	1	.	8	11	.	2	1	1	0	.	3	124
La Ferté-s.-Aube	7	12	6	5	.	2	10	9	.	2	7	5	.	3	20	3	.	.	.	5	11	.	2	.	.	2	.	3	114
Bar-sur-Aube	4	5	4	13	.	.	11	15	2	1	2	1	.	2	33	1	1	1	.	9	12	1	1	0	1	2	.	4	126
Chaumesnil	2	6	2	7	.	.	4	9	.	.	5	.	.	2	12	1	.	.	.	7	6	.	.	.	.	1	.	3	67
Ceffonds	7	8	3	7	.	1	12	5	1	.	3	2	.	2	19	0	.	.	.	11	12	3	.	2	1	1	.	2	103
Épothémont	9	9	3	.	.	.	16	.	1	.	3	.	.	31	.	.	.	.	.	20	.	2	.	.	5	.	.	.	99
Margerie	.	11	.	10	.	.	12	5	6	.	3	.	.	3	31	4	.	.	.	25	3	.	.	1	0	.	.	2	116
Sézanne	2	3	2	4	.	.	10	1	6	.	7	.	.	.	7	4	2	.	.	4	6	.	4	.	.	.	.	4	66
Vendeuvre	3	5	1	10	.	1	5	7	.	.	3	2	.	1	11	1	.	.	.	11	10	.	.	1	.	1	.	3	76
Barberey	1	3	2	5	.	1	4	6	6	1	2	2	1	2	19	1	.	2	.	12	2	.	1	2	2	1	.	4	82
Villacerf	1	3	2	7	.	.	.	12	2	.	2	.	6	.	14	2	.	.	7	.	.	.	.	.	.	.	.	11	70
Pavillon	3	8	0	6	.	1	6	9	3	.	4	0	.	36	.	2	1	.	.	8	5	1	2	1	2	0	.	6	103
Fay	2	5	2	7	.	.	8	8	3	1	2	.	2	1	18	0	0	0	.	5	10	2	1	2	1	.	.	3	83
Conflans-sur-Seine	2	2	1	2	.	.	10	4	5	1	4	.	4	5	21	.	1	.	.	.	1	.	2	.	.	.	.	4	69
Soligny	2	6	.	9	.	.	4	13	.	.	.	.	.	9	16	.	2	.	.	5	12	.	.	.	.	.	.	.	78
St-Maurice-aux-R.-H	3	1	7	.	.	6	8	2	1	1	0	3	1	13	0	0	0	.	4	8	1	3	1	1	0	.	5	1	70
Bassin de la Seine, entre Montereau et le confluent de l'Oise.																													
Courbeton	4	7	.	8	.	.	19	5	.	.	5	.	.	12	20	.	3	.	.	8	8	.	.	.	.	.	.	11	110
Fontainebleau	1	3	1	4	.	0	11	3	.	0	5	.	5	8	8	.	2	.	.	6	9	1	.	1	0	.	.	4	73
Melun (P. C.)	1	3	.	7	.	.	6	6	2	.	3	.	6	5	.	.	3	.	.	4	7	2	3	2	.	.	.	.	60
Paris (Obs.), cour.	1	1	.	9	.	1	6	1	2	.	8	.	.	9	4	1	.	1	.	3	5	.	.	.	.	.	.	1	53
Paris (Passy)	.	.	7	20	.	.	1	2	1	2	5	.	1	4	4	.	1	.	.	3	2	1	1	.	1	.	.	1	57
Paris (Montm.)	1	2	3	1	.	1	5	1	.	.	.	.	.	4	.	0	.	.	0	8	3	.	.	.	.	.	.	.	29
Paris (B. C. M.)	1	2	7	4	0	1	5	3	3	2	5	.	1	7	4	1	.	.	.	3	5	1	1	.	0	.	.	1	54
Trappes	1	1	5	2	.	1	9	.	3	4	3	0	.	7	5	2	.	.	.	8	4	1	0	.	0	.	.	1	57
Saclay	2	3	4	3	0	2	9	1	2	3	1	2	.	8	6	1	1	0	.	3	5	1	0	0	1	.	.	2	60

STATIONS.	1	2	3	4	5	6	7	8	9	10	11	12	13	14	15	16	17	18	19	20	21	22	23	24	25	26	27	28	TOTAL.
Bassin de la Seine, entre Montereau et le confluent de l'Oise (suite).																													
Satory	2	2	6	3	.	1	10	0	3	2	3	1	.	13	4	1	1	0	.	7	5	1	1	0	1	.	.	3	70
Versailles (Eaux)	2	3	8	5	.	1	11	.	4	3	3	1	.	12	5	2	1	.	.	9	5	1	0	0	0	.	.	1	77
Meudon	2	2	8	2	.	2	16	.	6	4	3	1	.	12	2	4	2	.	.	14	5	2	.	.	2	.	.	2	91
Bassin de la Marne.																													
Langres (plateau)	6	8	6	17	.	.	17	13	7	4	2	.	.	6	24	2	.	.	.	9	11	2	2	.	.	2	.	6	144
Richebourg	8	12	3	20	0	.	8	10	6	3	3	1	.	3	39	2	0	1	.	11	17	0	7	1	0	0	.	3	159
Chaumont (E. N.)	18	12	13	10	.	2	20	.	9	0	2	.	.	33	18	1	2	1	.	24	1	4	.	.	0	0	.	1	171
Colombey	7	13	2	11	1	2	8	8	2	3	4	2	.	5	39	3	1	1	.	16	13	4	5	.	1	2	.	6	159
Andelot	5	6	5	8	0	1	9	8	6	2	6	1	.	2	36	2	.	.	.	10	9	3	1	0	1	0	.	1	123
Joinville	7	6	2	2	.	3	10	8	5	2	5	7	.	3	43	3	.	2	.	9	15	3	4	1	1	2	.	3	146
Saint-Bon	7	5	1	6	1	.	10	.	2	.	2	.	.	8	19	.	.	0	.	10	3	2	.	.	.	0	.	1	77
Vassy	10	11	4	7	0	1	9	14	7	0	2	2	.	0	42	1	1	2	.	10	19	1	1	1	.	2	.	5	152
St-Dizier (la Neuv.)	11	4	11	2	0	2	12	7	2	3	.	.	.	29	6	.	.	.	3	18	.	2	1	.	2	.	.	3	118
Trampot	9	17	.	13	.	.	.	22	.	9	.	.	.	.	53	5	.	.	.	.	30	.	5	.	.	3	.	3	169
Demange-aux-Eaux	5	13	5	7	1	2	4	5	3	4	2	2	.	.	9	7	4	1	1	6	12	.	1	1	1	1	.	2	99
Bar-le-Duc (P. C.)	9	16	4	6	1	2	6	10	3	9	5	3	.	5	33	2	1	2	.	12	7	3	.	1	1	1	.	4	146
Vavray-le-Petit	4	7	1	2	.	1	9	5	4	3	2	0	.	8	23	1	1	1	.	7	5	1	0	1	1	1	.	4	92
Sermaize	8	8	3	1	.	6	7	4	8	2	5	0	.	11	26	.	2	.	.	10	5	1	1	0	2	2	0	5	117
Thiéblemont (P. C.)	2	4	1	.	.	8	2	7	.	.	6	.	.	3	24	4	.	.	.	.	14	0	.	.	.	1	4	2	83
Vitry-le-François	3	1	6	.	.	2	10	5	.	5	.	.	.	5	16	.	2	.	4	8	.	.	.	.	4	.	.	9	80
Moivre	3	3	.	4	.	4	.	.	5	4	4	7	.	10	5	12	.	.	.	3	6	6	.	1	1	1	.	11	90
Châlons (E. N.)	1	2	5	3	.	.	9	6	.	.	5	.	.	16	6	.	0	0	.	7	5	2	.	.	.	.	.	.	68
Sommesous	2	4	3	1	.	4	11	5	2	11	4	3	1	19	5	0	1	.	2	18	1	3	4	2	7	.	.	7	120
Vertus	1	3	3	5	0	1	4	7	4	1	6	.	3	6	12	4	1	.	.	4	9	1	.	1	2	0	.	3	81
Épernay	2	2	5	1	.	1	7	3	5	.	4	.	5	6	4	0	0	.	.	5	6	2	1	0	2	0	.	.	61
Montmort	6	3	5	5	.	2	8	13	3	0	12	.	8	5	25	1	1	.	.	6	7	2	2	1	1	.	.	3	119
Montmirail	3	.	.	.	.	.	4	.	3	.	2	.	.	12	.	.	.	.	.	3	.	3	.	.	.	.	.	1	31
La Ferté-s.-J. (Biez)	1	3	2	4	0	0	5	5	3	0	8	0	1	10	10	1	1	0	.	8	10	2	2	0	1	.	.	1	78
Meaux (P. C.)	.	2	.	3	.	2	7	.	3	.	4	.	1	5	7	.	.	.	3	7	4	.	.	.	.	.	.	2	49
Touquin	.	4	5	3	.	1	6	.	.	2	4	.	6	4	11	.	4	5	2	6	.	2	3	.	1	.	.	3	75
Parc St-Maur (Obs^te)	1	6	3	0	.	4	6	3	0	4	.	1	.	11	0	1	.	.	2	10	2	1	0	1	.	.	.	1	57
Bassin de l'Aisne.																													
St-Mard-s.-le-Mont	4	4	2	.	1	8	6	6	3	5	1	.	5	27	2	1	1	.	9	3	1	1	1	1	1	.	3	2	98
Charmontois	4	6	3	4	.	2	7	8	8	4	6	2	.	.	26	.	.	.	12	7	5	2	1	1	4	.	.	2	115
Ste-Menehould (P. C.)	6	3	1	.	1	8	8	5	2	9	4	.	1	51	1	.	.	.	13	4	1	0	1	2	.	.	3	1	125
Côte de Biesmes	5	2	2	.	2	1	3	2	.	4	3	.	3	8	.	.	.	.	14	5	3	.	1	4	.	.	5	0	68
Grandpré	8	3	.	0	1	11	8	5	0	2	0	2	.	23	0	.	.	.	10	5	0	0	0	0	.	.	0	1	81
Vouziers	7	7	5	.	1	.	7	4	4	.	3	.	1	6	14	.	1	.	.	6	5	1	1	0	1	.	.	.	74
Signy-l'Abb	4	4	4	1	1	1	7	2	5	.	8	1	1	3	17	.	1	1	0	4	5	1	1	.	1	.	.	.	73
Remaucourt	10	9	8	.	.	2	14	.	6	.	4	1	1	8	13	.	2	.	.	6	2	2	1	.	1	.	.	.	90
Nanteuil	6	10	3	.	.	.	1	10	3	6	3	.	5	7	6	8	2	.	3	3	1	1	2	.	2	.	.	.	84
Berry-au-Bac	1	3	2	.	.	0	4	3	5	.	5	.	3	5	10	.	.	.	.	6	3	1	.	.	3	.	.	0	56
Courtisols	.	.	5	7	.	.	.	.	.	.	.	.	.	5	.	.	.	7	6	.	5	.	6	.	7	2	1	1	52
La Croix-en-Ch	3	5	0	1	0	.	4	6	3	0	1	.	0	.	15	0	1	.	.	9	5	0	2	1	3	0	.	3	62
Suippes	3	.	.	.	.	2	4	.	5	1	4	.	.	7	8	.	.	.	.	10	.	.	3	4	6	.	.	5	62
Bourgogne	.	.	2	.	1	1	3	.	.	7	8	.	.	5	9	2	.	.	.	3	.	.	.	.	.	.	1	4	55

STATIONS.	1	2	3	4	5	6	7	8	9	10	11	12	13	14	15	16	17	18	19	20	21	22	23	24	25	26	27	28	TOTAL.
Bassin de l'Aisne (suite).																													
Reims (P. C.)	2	1	2	2	1	.	4	4	5	1	1	.	.	2	9	.	.	.	.	6	3	.	.	.	1	2	.	.	44
Fismes	6	.	5	.	1	3	.	3	2	6	7	.	6	6	11	.	.	9	.	.	5	.	2	.	3	.	.	0	75
Vauxrot (Soissons)	1	2	2	2	.	.	4	6	2	.	4	.	3	2	15	.	.	.	.	7	6	2	.	.	.	.	.	.	58
Bassin de l'Oise.																													
Aouste	5	6	6	1	.	2	6	4	4	1	6	1	.	4	9	0	5	3	2	4	3	3	3	2	.	.	.	.	80
Hirson	6	4	3	.	.	1	6	4	6	.	23	4	.	2	13	.	2	.	.	2	1	1	1	.	1	.	.	.	80
Dizy-le-Gros	4	8	.	.	.	4	.	.	.	.	.	.	.	.	12	.	.	.	.	.	.	.	.	.	10	3	.	.	43
Montcornet	6	8	3	2	.	.	7	5	4	.	10	1	.	6	24	1	3	.	.	6	2	.	.	.	2	.	.	.	88
Laon (P. C.)	2	6	3	2	.	0	5	3	6	.	7	0	5	8	20	.	2	.	.	7	4	1	0	0	1	.	.	.	85
Lassigny	2	3	4	.	.	.	.	5	.	.	4	2	.	1	17	.	1	.	.	3	.	8	1	1	.	.	.	.	52
Venette	3	3	3	3	.	.	6	2	1	.	7	.	.	5	3	.	1	.	.	5	4	.	.	.	3	.	.	.	49
Maignelay	4	3	6	.	1	4	5	0	3	8	.	1	5	16	.	1	.	.	2	7	2	2	.	.	0	.	.	.	70
Lihus	1	4	3	5	.	.	8	.	5	1	13	.	.	5	7	.	.	.	.	7	4	1	.	.	1	.	.	.	65
Beauvais (E. N.)	1	3	12	7	.	.	14	.	.	.	.	.	15	.	.	20	1	.	.	5	6	0	.	.	.	.	.	.	84
Noailles	.	7	9	9	.	1	6	1	5	4	10	2	.	8	11	2	.	.	.	.	12	.	1	.	.	.	.	.	88
Bresles	1	.	11	4	.	.	.	1	3	.	.	.	.	6	14	0	0	.	.	3	4	0	.	1	.	.	.	.	49
Senlis	.	3	5	5	.	.	5	.	.	.	6	.	.	.	6	3	1	.	.	1	7	.	.	.	.	.	.	.	42
Pontoise	.	4	7	1	.	1	8	1	5	2	4	0	.	12	4	1	.	.	.	6	.	.	0	0	.	.	.	0	59
Bassin du Loing.																													
Moutiers	6	3	6	5	.	.	.	8	2	.	2	.	.	7	17	.	2	.	.	8	9	2	.	.	.	.	.	.	77
Champoulet	3	3	7	2	.	.	12	3	2	.	2	.	.	17	8	.	2	.	.	8	6	.	.	.	.	.	.	.	75
Rogny (P. C.)	1	4	2	5	.	.	4	3	1	1	0	.	.	6	8	.	1	.	.	7	6	.	1	1	1	.	.	.	52
Tannerre	9	1	12	.	.	12	15	4	.	1	.	2	2	43	2	2	1	.	7	22	.	0	1	1	1	.	8	2	148
Combreux	3	3	9	4	.	.	12	1	3	1	1	.	1	9	10	1	2	.	.	9	5	0	1	.	1	.	.	4	80
Courpalet	4	5	9	5	.	.	15	3	4	1	1	.	1	8	16	2	3	.	.	7	8	1	1	1	1	.	.	8	104
Charny	7	5	8	.	2	10	9	9	.	4									41	27	0	3	.	2	0	.	9	3	139
Château-Renard	3	.	.	.	.	.	7	.	2	.	.	.		5	.	.	.	.	2	5	.	.	.	.	.	.	.	9	33
Savigny	9	2	8	1	.	10	12	7	1	5	0	5	.	37	.	4	1	.	5	17	3	2	1	.	.	.	9	3	145
Nemours	.	4	5	4	.	.	10	4	.	3	2	2	3	8	11	1	2	.	.	6	13	1	1	2	1	0	.	7	90
Région de la Beauce et bassin de l'Eure.																													
Neuville-aux-Bois	.	.	.	.	.	.	7	3	7	1	.	5	.	1	3	1	4	.	3	4	5	.	1	2	2	2	.	7	58
Pithiviers	.	.	.	.	.	1	14	6	3	8	.	.	.	14	.	.	.	.	.	5	3	4	.	.	.	.	3	10	71
Malesherbes	2	7	4	2	.	2	9	.	.	.	10	.	1	6	10	.	.	.	.	.	9	.	1	.	1	.	.	6	70
Étampes	.	2	1	2	.	.	3	4	2	.	1	.	1	6	4	.	2	.	.	2	2	.	1	1	.	1	.	5	40
La Loupe	1	0	5	13	.	.	4	7	6	.	10	.	.	4	9	.	2	.	.	2	4	.	.	.	.	.	.	.	67
Courville	.	2	2	9	1	.	3	3	7	9	6	.	.	6	6	.	3	.	.	2	6	.	.	.	.	.	.	1	65
Nogent-le-Roi	.	1	2	5	.	.	.	3	2	0	6	.	.	5	5	.	3	.	.	.	4	0	.	.	.	.	.	1	37
Rambouillet	3	4	3	2	6	2	6	2	2	1	6	.	1	6	3	.	4	.	.	12	7	.	1	.	.	.	.	1	72
Le Perray	2	4	.	3	.	1	10	.	2	2	2	0	.	6	3	2	2	.	.	8	4	.	1	.	0	.	.	1	53
Ft de Bonsmoulins	1	2	8	16	.	0	10	6	2	2	8	3	1	6	18	0	5	.	.	2	6	.	2	0	0	0	.	1	99
Forêt du Perche	2	4	13	5	.	2	14	5	5	8	1	1	4	20	1	4	.	.	.	7	1	1	.	.	.	.	.	2	100
Senonches	0	3	6	9	0	0	4	5	5	5	8	0	0	6	12	3	1	.	.	2	2	0	0	0	0	0	.	2	76
Brézolles	1	1	3	9	.	.	3	6	2	3	7	1	0	3	8	0	2	0	.	2	2	.	0	.	.	.	.	1	55
Dreux	.	1	3	3	.	.	.	5	1	4	.	.	.	6	3	3	.	.	.	4	.	.	.	.	.	.	.	1	34
Saint-André	2	1	6	7	.	.	6	5	3	.	10	.	.	6	13	.	4	.	.	2	4	.	.	.	.	.	.	.	69
Évreux (P. C.)	1	1	9	10	.	7	4	2	1	3	.	.	.	10	.	5	.	.	2	7	.	1	.	.	.	.	.	.	63
Pacy-s.-Eure	1	1	4	12	.	.	5	4	.	6	.	.	6	14	.	6	.	.	1	2	.	.	.	.	.	.	.	.	63

STATIONS.	1	2	3	4	5	6	7	8	9	10	11	12	13	14	15	16	17	18	19	20	21	22	23	24	25	26	27	28	TOTAL.
Bassin de la Seine inférieure, au-dessous du confluent de l'Oise.																													
Laigle	1	3	9	14	.	1	14	3	2	.	14	3	1	9	16	0	2	.	.	3	2	1	0	1	1	0	.	1	101
Rugles	0	1	5	13	3	0	10	2	3	2	9	3	1	6	15	1	2	0	.	1	3	1	1	.	0	.	.	1	84
Neubourg	2	1	7	18	.	.	9	.	.	.	9	.	3	10	25	.	4	.	.	.	12	1	.	.	1	.	.	.	102
Brionne	2	4	6	8	.	1	6	3	3	1	4	1	1	6	4	.	0	.	.	4	3	1	3	.	1	.	.	1	64
Gournay	1	5	10	12	.	1	19	.	5	.	13	.	.	7	20	.	2	.	.	6	6	.	.	.	.	.	.	.	108
Forges	3	1	5	7	.	10	16	.	3	8	4	.	2	30	1	.	1	4	2	8	4	4	.	1	.	.	.	.	114
Buchy	3	5	8	4	.	2	17	1	4	8	2	3	.	22	5	2	1	.	0	9	10	0	1	1	0	.	.	.	108
Épreville-Martinv	2	6	17	.	.	.	21	3	7	5	7	5	.	24	4	2	4	.	0	8	3	.	.	.	.	.	.	.	118
Rouen (île Lacroix)	2	5	12	3	1	3	17	1	2	5	7	2	0	26	8	5	.	.	1	10	2	0	1	0	.	.	.	0	113
Yvetot	3	6	15	4	1	1	19	4	1	6	12	4	3	28	2	3	1	.	1	12	4	3	7	3	1	.	.	1	145
La Hève (sémaph)	1	3	8	8	.	1	20	1	7	.	3	.	.	7	3	.	6	.	.	6	2	.	.	.	.	.	.	.	76
Sanvic (le Havre)	5	1	15	10	4	1	12	2	2	4	13	2	.	17	6	2	2	.	.	12	1	.	2	1	1	1	.	1	117
Honfleur	6	4	8	5	3	1	10	2	1	.	2	6	3	16	6	.	4	0	2	7	1	4	2	0	1	.	.	.	94
BASSINS ENTRE LA SEINE ET LA POINTE DE BRETAGNE.																													
Bassins de la Touque, de la Dive, de l'Orne, de la Vire et de la Douve.																													
Gacé	1	3	9	25	.	1	14	2	3	2	11	4	2	7	19	1	6	0	.	7	7	.	.	2	0	1	.	0	127
Lisieux	4	7	12	12	3	1	24	5	5	10	14	6	2	34	13	3	4	.	.	14	8	.	3	1	1	.	.	1	187
Pont-l'Évêque	1	7	12	6	.	.	12	4	3	6	4	4	1	23	5	.	3	.	.	14	6	1	.	3	.	.	.	.	115
Trouville	3	3	5	8	4	1	11	3	0	5	5	4	1	12	1	3	1	.	0	9	1	.	1	0	1	1	.	1	84
Saint-Ouen-le-Pin	1	6	12	10	.	1	20	4	0	9	14	3	2	24	1	6	0	0	1	15	3	.	2	1	.	.	.	1	136
Sées	.	1	10	14	.	1	4	1	1	1	10	4	3	5	11	.	1	.	.	0	4	0	1	.	0	.	.	0	73
Argentan	.	1	.	0	.	.	0	0	0	0	0	0	.	.	.	.	.	.	0	.	.	.	.	.	.	.	1	.	3
Flers	.	11	12	10	.	6	1	2	.	10	10	.	2	12	.	.	2	.	.	1	.	1	1	1	.	.	1	1	84
Lénault	10	15	10	8	20	5	50	8	7	3	7	9	7	12	35	.	.	1	.	7	2	3	1	2	5	4	4	7	241
Pierrefitte	2	3	8	17	5	1	8	3	2	4	21	4	1	20	6	1	1	.	.	2	3	.	1	2	2	.	.	1	118
Roucamps	10	8	20	26	11	2	13	4	4	4	23	6	2	37	3	3	2	1	1	5	6	.	2	2	3	1	.	1	200
Ste-Honorine-du-F.	1	7	13	20	5	.	8	1	2	2	21	0	1	19	1	2	0	.	0	4	2	.	0	0	0	0	.	0	109
Caen	2	.	10	6	10	8	2	2	.	6	8	.	5	11	1	3	.	.	4	.	.	.	.	2	5	.	.	.	85
Ouistreham	0	7	9	22	4	1	7	2	1	7	8	0	2	14	0	3	.	.	.	7	1	.	0	1	1	1	.	.	99
Ver	2	2	5	15	4	1	13	1	1	.	10	2	.	4	11	.	1	.	1	6	2	.	.	1	3	1	.	1	87
Bény-Bocage	.	3	12	17	7	3	2	.	2	5	.	8	.	1	3	.	.	.	4	12	9	.	.	.	1	5	1	5	100
Saint-Sever	7	11	23	7	.	.	.	.	26	22	42	4	21	37	12	4	.	.	.	.	.	10	.	.	.	.	.	.	226
Trévières	5	9	8	10	8	6	10	5	3	17	6	.	8	19	.	.	2	1	8	1	2	.	15	3	8	3	.	3	161
Isigny	4	5	7	12	.	3	7	2	3	4	4	.	3	16	4	2	1	.	.	6	.	.	2	5	7	2	.	2	101
Ste-Marie-du-Mont	4	3	5	6	1	2	5	0	5	1	8	0	.	12	17	.	2	0	0	2	1	.	.	2	.	5	2	0	83
Cherbourg	2	2	2	7	1	2	14	.	2	.	5	1	.	10	15	.	7	.	1	3	.	.	.	1	1	1	2	3	82
La Hague	1	1	.	.	.	4	3	.	.	2	9	7	.	8	8	.	.	.	.	3	.	.	.	.	.	1	1	18	66
Bassins entre le cap de la Hague et la Pointe de Bretagne.																													
Landivy	5	.	16	13	8	.	15	4	6	.	12	2	1	17	35	.	7	1	.	3	7	2	1	1	0	.	.	.	156
Louvigné-du-Désert	6	7	27	10	4	2	14	5	3	9	2	0	3	39	12	7	4	1	0	4	0	.	.	1	1	.	.	0	161
Fougères	4	9	21	10	4	2	12	2	2	6	3	0	10	21	15	9	3	2	.	4	1	.	2	0	.	.	.	0	142
St-Marc-s-Couesnon	1	7	16	11	.	2	6	2	.	7	1	1	11	11	8	4	2	1	.	1	1	.	.	.	.	.	.	1	94
Sens-de-Bretagne	2	7	11	14	3	2	6	1	1	6	5	.	7	7	4	4	4	.	2	1	.	.	1	.	.	.	.	.	89
Bazouges	1	5	16	5	.	0	6	2	0	7	1	.	7	11	6	3	.	.	.	1	.	.	.	.	.	.	.	1	72
Antrain	2	25	8	8	1	1	10	1	2	8	1	2	5	19	12	4	.	.	.	2	1	0	1	0	.	.	.	1	114

STATIONS.	1	2	3	4	5	6	7	8	9	10	11	12	13	14	15	16	17	18	19	20	21	22	23	24	25	26	27	28	TOTAL.
Bassins entre le cap de la Hague et la Pointe de Bretagne (suite).																													
Trans	2	6	20	6	0	2	6	2	1	6	1	0	6	15	9	4	1	1	.	1	.	.	0	1	0	.	.	2	92
Bécherel	2	1	23	5	.	1	4	.	.	8	.	6	6	3	7	4	.	.	.	.	.	.	.	.	.	.	.	.	69
Hédé	1	3	20	9	.	3	4	0	0	8	1	1	5	6	7	5	0	0	.	.	2	.	.	.	0	.	.	0	75
Saint-Domineuc	0	4	22	10	.	2	6	0	0	8	2	2	7	6	7	5	0	0	.	.	2	.	.	.	0	.	.	1	85
Dol	2	6	22	7	.	0	8	0	.	8	1	0	9	10	3	2	0	0	1	0	.	.	.	2	0	.	.	9	90
St-Jouan-d-Guérets	.	3	2	7	5	6	3	5	8	8	2	5	3	3	1	7	6	.	.	7	.	.	2	5	.	.	.	6	95
St-Méloir-d.-Ondes	2	4	22	5	1	1	6	1	1	4	5	0	9	14	5	4	3	2	1	0	1	.	.	1	1	.	.	8	101

VERSANT DE L'OCÉAN.

PETITS BASSINS DU SUD DE LA BRETAGNE.

Pointe St-Mathieu	3	3	7	11	3	4	2	9	5	.	2	3	.	10	10	.	11	2	.	.	.	1	4	2	1	1	.	.	94
Brest (Obsre)	2	5	1	.	1	2	2	3	0	8	0	.	10	10	.	4	1	1	1	0	.	0	1	0	0	.	.	1	53
Goarem-Liziard	6	8	2	4	.	1	5	1	4	.	9	.	.	9	33	.	4	2	.	1	1	1	1	.	.	.	.	.	92
Callac	.	2	3	9	1	.	3	.	2	2	4	1	.	1	3	2	.	.	.	.	.	.	.	.	.	.	.	.	33
Carhaix	1	9	12	1	1	3	2	1	2	6	.	.	8	13	1	3	.	.	.	.	.	2	2	.	.	.	1	.	68
La Feuillée	5	19	9	23	.	2	7	2	6	.	11	.	.	11	27	.	2	4	.	.	3	.	2	.	.	.	.	.	133
Réuniou	3	4	15	7	.	.	4	3	4	.	13	.	.	14	33	5	.	.	.	.	.	.	.	.	7	.	.	.	112
Pénity	3	5	14	12	1	2	4	1	.	5	3	.	4	23	12	2	.	.	.	.	.	.	1	1	.	.	.	.	93
Châteaulin	7	5	6	7	2	2	4	2	6	.	9	.	.	12	24	.	3	.	.	.	1	1	1	.	.	1	.	.	93
Gourin	3	2	9	5	3	1	2	.	1	.	10	.	.	8	15	1	1	.	.	.	.	.	1	.	1	1	.	.	64
Glomel	3	1	13	10	2	5	4	2	1	.	10	1	1	11	17	1	2	.	.	.	.	.	.	.	.	.	.	.	84
Corlay	1	2	5	20	2	1	.	3	.	.	5	.	6	6	8	.	.	1	.	.	1	.	.	2	.	2	.	.	65
Gouarec	2	1	15	12	3	1	3	2	1	1	9	.	1	12	13	1	1	.	.	.	.	.	1	1	.	.	.	.	80
Pontivy	.	2	11	8	.	.	1	.	.	6	2	.	6	3	3	1	.	.	.	.	1	.	1	.	.	.	.	.	45
Le Cosquer	.	4	12	7	.	.	2	.	.	5	2	.	1	4	5	1	.	.	.	.	1	.	1	.	1	.	.	.	46
Locminé	.	8	1	.	.	.	3	1	.	.	.	.	4	3	3	5	1	7	3	2	2	3	.	.	.	.	.	.	46
Plouay	.	.	11	12	.	.	4	.	.	.	7	.	.	9	20	.	7	.	.	.	.	.	.	.	.	.	.	.	70
Hennebont	.	2	5	9	1	.	1	.	1	.	6	.	.	6	11	.	2	.	.	.	.	.	1	.	.	.	.	.	45
Lorient (Obsre)	4	6	10	2	1	1	.	3	.	8	.	.	8	18	1	6	.	.	1	.	.	1	.	.	.	.	.	.	70
Le Grognon (Groix)	10	2	9	9	.	2	1	.	1	.	6	1	.	7	13	.	10	.	.	.	.	.	.	.	.	.	.	.	71
Auray	1	5	4	.	.	2	.	2	.	8	1	.	3	16	.	1	.	.	.	.	.	.	1	.	.	.	2	.	46
Vannes	.	1	6	3	.	.	.	1	.	7	2	1	8	6	5	3	.	.	.	.	.	.	.	.	.	.	.		43
Palais (Belle-Ile)	5	3	10	1	1	2	.	1	1	1	5	1	.	5	10	.	2	1	.	.	.	1	.	.	.	.	.	.	50
Er-Hastellic (Id)	4	5	3	8	.	.	.	.	.	.	4	.	.	5	7	.	10	.	.	.	.	.	1	.	.	.	.	.	47

BASSIN DE LA VILAINE.

Erbrée	1	2	12	5	0	2	4	0	1	7	1	1	3	8	7	4	2	0	.	1	0	.	.	0	.	.	1	.	62
Vitré	1	3	13	4	1	2	4	0	1	7	2	.	2	10	9	3	2	1	.	1	3	.	1	0	.	.	1	.	71
St-Christophe-des-B	0	4	15	5	3	2	5	1	2	6	3	1	4	10	9	5	1	1	.	1	2	.	1	0	.	.	1	.	82
Châteaubourg	1	2	16	7	1	3	2	0	1	8	0	.	2	10	7	4	2	0	.	0	1	.	.	.	.	.	.	.	67
Le Boulet	1	3	16	10	.	2	5	.	2	5	1	.	5	8	7	4	.	.	.	.	.	.	1	.	.	.	1	.	71
Rennes (P. C.)	0	0	18	6	.	3	4	0	1	6	0	.	8	5	8	4	0	0	.	.	.	.	.	.	1	.	.	.	64
Saint-Méen	1	14	4	9	0	0	2	0	0	.	.	0	0	20	0	0	0	.	.	.	8	0	0	.	0	.	.	.	60
Montauban	1	.	14	6	.	1	2	0	0	7	1	2	9	4	6	5	1	0	.	.	1	.	.	.	.	.	.	.	61
Montfort	2	.	13	8	.	0	2	.	.	9	.	4	8	10	6	4	1	.	.	.	1	.	.	.	.	.	.	.	68
La Guerche	.	2	10	0	.	2	2	.	1	7	.	0	2	5	9	2	.	.	.	.	1	.	0	.	.	.	.	.	45
St-Jacques de la L.	1	.	10	7	.	1	2	.	1	6	1	1	5	6	6	4	.	.	.	.	.	.	1	.	0	.	.	.	53

STATIONS.	1	2	3	4	5	6	7	8	9	10	11	12	13	14	15	16	17	18	19	20	21	22	23	24	25	26	27	28	TOTAL.
BASSIN DE LA VILAINE (suite).																													
Martigné-Ferchaud	1	.	9	3	0	1	6	.	2	0	6	0	0	2	10	7	2	2	.	1	1	.	.	.	.	.	.	.	54
Bain	1	.	9	6	.	0	3	.	1	3	.	.	1	8	6	4	0	.	.	.	0	.	.	.	.	.	.	.	42
St-Julien-de-Vouv.	2	0	2	5	.	1	1	2	1	.	6	.	.	5	12	2	3	.	.	.	1	.	.	.	.	.	.	.	43
Guipry	0	.	7	7	0	1	2	.	.	7	0	.	3	8	5	4	0	.	.	.	3	.	.	.	.	.	.	.	47
Plélan	0	0	14	6	.	0	2	.	0	7	.	3	9	4	6	5	.	1	.	.	1	.	.	0	0	.	.	.	59
Plouguenast	.	.	16	7	1	1	1	2	.	.	7	1	.	7	6	1	2	.	.	.	1	2	2	.	.	.	.	.	57
Merdrignac	1	.	14	13	1	.	3	1	.	10	.	1	11	8	.	.	4	.	.	.	.	1	1	.	.	.	.	.	69
Rohan	.	1	10	9	1	.	.	.	.	2	6	.	1	4	2	.	2	.	.	.	.	.	.	.	.	.	.	.	38
Josselin	.	.	11	6	.	.	.	3	.	4	.	2	6	4	6	.	.	.	.	.	1	.	.	.	.	.	.	.	43
Bosméléac	.	2	13	11	5	4	1	.	1	.	9	.	1	9	7	1	1	.	.	.	2	.	1	1	.	2	1	.	72
Ploërmel	.	3	11	.	.	.	.	.	.	5	.	.	3	7	.	1	.	.	.	.	.	.	.	.	.	.	.	.	30
Malestroit	.	4	6	2	.	.	.	.	4	.	.	.	6	6	.	1	.	.	.	.	1	.	.	.	.	.	.	.	30
Redon	.	.	6	5	.	.	3	.	.	6	.	1	6	5	6	1	.	.	.	.	.	.	.	.	.	.	.	.	40
Guenrouët	2	0	3	5	1	0	1	1	1	.	6	.	.	8	11	0	2	.	.	.	1	.	.	.	.	.	.	.	42
La Roche-Bernard.	3	1	6	2	.	.	.	3	.	8	.	.	6	12	8	2	.	.	.	.	.	1	.	.	1	.	.	.	53
Phare du Four	2	1	4	1	.	3	1	.	1	.	3	.	.	6	5	1	.	.	.	.	.	.	.	.	.	.	.	.	29
BASSIN DE LA LOIRE.																													
Bassin de la Loire supérieure.																													
Saint-Paulien	.	.	3	5	1	.	2	.	5	2	3	4	.	3	2	.	.	.	.	1	6	4	3	.	.	2	6	.	52
Tence	.	4	7	3	6	5	4	3	.	3	3	3	3	1	1	1	.	.	.	3	2	2	5	5	1	1	8	3	78
Bas-en-Basset	.	.	2	1	.	.	3	.	4	2	2	.	.	2	2	.	.	.	.	4	2	3	1	.	.	.	7	.	35
Le Pilat,	40	.	5	40	.	.	5	.	25	.	.	5	.	25	10	.	.	.	.	.	5	5	5	15	5	5	5	10	210
Les Creuses	6	4	6	12	5	10	1	16	4	7	6	8	1	6	9	16	2	3	.	.	36	6	6	3	2	.	3	9	191
Rochetaillée	6	5	8	6	3	.	.	5	.	6	.	7	.	.	.	11	.	12	6	3	28	3	10	.	.	.	6	5	130
Saint-Étienne	1	1	1	9	3	2	1	1	.	3	.	.	3	1	1	1	1	.	.	4	4	3	0	1	0	.	.	2	43
Fortunières	.	6	12	24	.	.	18	.	12	.	8	.	8	6	9	.	.	.	.	.	5	12	9	8	4	.	7	8	156
Montbrison (P. C.).	3	.	4	2	.	2	4	.	3	.	2	.	.	5	3	4	.	.	.	3	8	4	7	.	.	.	.	2	56
Noirétable	13	4	.	6	.	.	39	.	.	.	14	.	.	70	5	5	5	.	.	25	8	7	2	.	.	4	2	4	213
St-Romain d'Urfé.	3	8	17	1	2	1	22	.	7	0	11	2	.	55	15	7	0	.	.	7	18	10	6	0	.	.	6	6	205
Feurs	2	1	2	7	.	.	1	.	1	.	1	.	.	1	3	.	.	.	.	1	10	2	5	.	.	.	4	5	46
Panissières	5	6	4	8	.	.	5	4	0	.	3	.	.	8	5	.	.	3	.	5	17	3	1	.	.	.	2	5	85
Fourneaux	12	.	5	10	.	.	.	7	3	.	1	2	.	12	4	3	.	.	.	17	11	7	.	1	.	.	8	4	107
Montagny	11	5	3	12	.	.	9	4	2	.	3	.	.	8	11	.	2	.	.	8	19	4	2	.	.	.	5	11	119
Roanne	3	.	.	7	5	2	.	2	.	.	4	.	.	6	2	3	.	.	.	.	14	1	4	1	0	.	3	9	66
Lapacaudière	8	.	5	.	.	.	.	8	4	5	.	.	.	8	6	.	.	.	.	2	16	7	3	.	.	.	10	12	94
Saint-Eusèbe	2	6	14	5	.	.	13	.	8	1	5	.	.	10	19	.	1	1	.	5	7	1	.	.	.	.	2	5	105
Le Creusot	5	10	3	10	.	.	15	1	9	7	3	.	.	10	30	1	.	.	.	5	7	.	.	.	.	.	.	.	117
Arnay-le-Duc	2	1	0	2	.	.	8	.	5	.	3	.	.	10	9	.	.	1	.	6	8	2	1	.	1	.	1	3	61
Autun (P. C.)	.	2	4	19	.	.	10	2	8	4	5	.	.	20	8	1	.	0	.	2	8	1	.	2	.	.	2	6	104
Digoin	9	7	5	6	5	.	7	6	3	3	10	0	.	6	31	4	3	2	.	4	14	1	2	1	.	0	1	6	136
Saint-Clément	6	8	4	6	.	.	11	10	3	.	5	.	.	2	29	2	3	5	.	1	26	3	2	2	.	.	.	14	142
Pierrefitte	4	2	2	3	.	.	2	.	1	.	4	.	.	2	5	3	1	1	.	1	5	1	.	.	.	.	.	.	37
Dompierre	4	3	4	6	.	.	9	3	3	2	8	.	.	7	15	4	2	1	.	1	11	2	2	1	.	1	1	6	96
Beaulon	2	3	4	7	.	.	6	6	4	5	.	.	.	5	17	5	1	1	.	1	13	2	.	.	.	.	3	4	89
Luzy (P. C.)	.	1	1	2	3	2	1	1	3	2	7	.	.	9	67	10	12	8	7	10	13	4	2	.	1	3	4	2	175
Châtillon-en-B.	6	2	16	4	.	1	13	3	6	7	6	0	6	9	20	5	2	2	5	4	10	2	2	1	.	1	.	5	138
Decize	9	5	15	6	.	.	9	4	2	1	4	.	.	5	25	4	2	1	.	6	12	1	.	.	.	2	1	2	116

STATIONS.	1	2	3	4	5	6	7	8	9	10	11	12	13	14	15	16	17	18	19	20	21	22	23	24	25	26	27	28	TOTAL.
Bassin de la Loire supérieure (suite).																													
Prémery	17	12	15	7	.	.	20	5	9	3	6	.	1	12	41	4	8	1	.	13	16	2	1	1	.	.	.	4	194
Nevers	4	5	.	19	.	.	5	8	5	.	9	.	.	5	22	6	.	1	.	3	13	1	3	.	.	.	1	11	121
Bassin de l'Allier.																													
Châteauneuf	.	3	15	12	7	.	5	5	7	4	5	6	6	3	.	.	.	.	.	.	5	5	4	.	.	.	4	5	101
Langogne	.	.	3	3	0	.	0	2	0	3	1	2	.	0	1	2	.	1	.	.	6	2	3	1	0	.	5	1	37
Chapeauroux	0	0	0	1	1	0	.	1	.	1	1	4	.	1	2	2	.	.	.	.	7	1	1	.	.	.	4	0	28
Grandrieu	0	.	1	5	4	.	.	6	2	0	5	5	1	0	4	1	.	.	.	.	3	1	3	1	.	.	5	2	49
Saugues	2	1	3	.	.	.	.	.	2	2	1	3	.	.	1	.	.	.	.	.	5	3	1	.	.	.	4	.	28
Langeac	5	3	.	.	.	.	4	1	.	.	.	8	.	4	5	.	.	.	.	.	6	5	.	.	.	.	10	.	51
Murat	.	1	12	4	.	.	.	.	4	2	6	5	3	2	.	.	.	.	.	.	3	2	2	.	.	.	14	4	64
Massiac	.	.	4	.	3	.	.	.	.	2	4	6	.	.	.	.	.	.	.	.	.	3	7	.	.	.	7	.	36
Brioude	1	2	2	4	2	.	1	.	2	.	2	2	.	1	6	2	.	.	.	.	6	2	4	1	.	.	7	.	47
Besse	.	5	3	8	.	.	1	.	3	.	.	.	.	.	.	10	.	.	.	.	.	3	2	.	.	.	2	2	39
Ambert	13	8	1	33	1	.	20	11	2	9	4	2	.	6	.	9	3	4	1	.	26	7	5	.	.	.	3	6	174
Thiers (P. C.)	5	6	0	12	1	.	3	9	2	2	3	2	1	2	6	3	2	2	.	1	23	5	6	1	1	.	2	10	110
Puy-de-Dôme (Obre)	18	13	14	40	38	1	36	17	22	7	28	21	5	13	24	11	17	2	0	2	24	14	26	12	3	0	10	35	453
Clermont (Obsre)	.	0	1	9	10	0	.	7	1	1	9	5	1	1	15	2	.	0	0	.	11	1	4	2	.	.	5	2	88
Pontgibaud	.	7	9	9	5	1	4	1	1	.	3	1	.	2	8	3	1	2	.	.	2	2	7	2	.	.	5	4	79
Vichy	3	1	2	6	1	.	2	.	.	4	7	.	.	3	8	3	2	3	.	.	8	4	2	1	1	.	4	4	69
Ébreuil	3	2	4	12	1	.	3	11	1	2	5	1	3	3	8	4	1	.	.	.	6	2	4	2	.	.	6	2	86
Bessay	1	1	2	7	.	.	.	2	.	.	7	.	.	.	10	5	.	1	.	.	.	.	8	5	.	.	.	8	57
Moulins (P. C.	1	1	4	2	.	.	5	2	2	0	8	1	.	1	13	1	1	1	.	1	9	1	1	1	.	.	1	4	61
Baleine	10	8	5	7	4	.	10	3	3	5	12	1	.	6	3	5	3	2	.	4	10	4	3	5	.	1	1	5	120
Franchesse	3	3	4	7	0	.	3	5	4	1	5	1	1	1	23	2	1	2	.	1	9	0	1	1	1	0	0	3	82
Bassin du Cher.																													
Auzances	4	1	.	.	.	.	.	25	.	.	15	.	8	.	20	6	4	1	.	2	9	.	11	.	4	.	6	6	122
Chambon	3	3	9	3	.	2	7	.	3	5	2	2	2	16	3	2	.	.	.	11	3	5	3	1	.	4	5	2	96
Préveranges	6	8	9	15	3	.	8	10	.	2	4	.	2	2	30	3	3	1	.	.	14	0	2	.	1	.	2	8	133
Saulzais	2	1	3	9	.	.	4	5	2	.	4	0	.	2	19	2	.	1	.	.	8	0	1	.	0	.	2	4	68
Hérisson	9	8	5	.	.	7	15	4	.	5	.	3	.	9	11	2	2	.	.	13	.	3	1	.	.	5	4	3	109
Charenton	3	6	9	4	.	.	8	9	2	2	4	.	0	0	30	1	1	1	.	.	10	0	1	2	.	.	2	7	102
Ourouer-les-B.	8	4	5	8	2	.	8	8	2	7	.	1	12	11	19	.	1	.	.	2	12	.	1	.	.	.	1	8	120
Châteauneuf-s.-Ch.	5	1	7	6	1	.	8	.	.	.	13	2	.	6	19	3	.	.	.	1	9	1	.	.	.	.	.	.	82
Morlac	.	.	8	6	3	4	6	.	3	5	.	4	.	15	9	.	.	.	.	.	3	6	2	3	.	.	18	5	100
Les Aix	10	8	15	4	.	.	12	6	.	.	6	.	.	22	33	.	.	.	.	12	7	.	.	.	.	.	.	7	142
La Réserve (St Pal.)	6	20	6	6	2	4	10	16	8	4	4	1	.	7	39	8	6	1	.	.	20	4	8	9	.	0	.	40	229
Bourges (E. N.)	8	1	10	2	.	17	.	.	.	6	.	.	.	12	26	0	3	.	.	11	2	2	.	0	.	.	.	.	100
Mehun-s.-Yèvre	5	3	4	10	1	.	6	7	3	1	6	.	2	3	30	.	3	1	.	2	10	.	2	.	1	.	.	.	100
Le Briou (Vierzon)	4	6	7	6	.	.	10	11	5	.	8	.	1	.	38	.	.	.	.	.	15	.	1	1	.	.	.	23	137
Mennetou-s.-Cher	5	3	12	11	.	1	13	.	.	.	10	.	.	14	21	.	.	.	.	5	6	.	.	.	.	.	.	15	116
Argent	4	8	5	10	1	.	12	6	5	1	12	1	.	10	5	4	7	.	.	4	13	2	4	3	.	1	1	.	119
Salbris	2	2	4	4	1	.	8	5	2	1	4	2	0	3	22	2	3	.	.	3	6	0	1	0	.	.	.	8	84
Romorantin	2	2	10	9	.	.	18	.	2	0	6	.	1	6	14	.	2	.	.	1	2	1	1	.	.	.	.	8	85
Saint-Aignan	0	1	6	3	.	.	4	3	3	.	4	.	.	3	18	.	.	.	.	.	0	.	.	.	.	.	.	10	56
Montrichard	3	.	18	2	.	2	5	6	1	5	.	2	4	25	1	1	.	.	.	3	1	1	1	.	.	.	9	2	92

STATIONS.	1	2	3	4	5	6	7	8	9	10	11	12	13	14	15	16	17	18	19	20	21	22	23	24	25	26	27	28	TOTAL.
Bassin de l'Indre.																													
Sainte-Sévère	2	5	8	9	6	.	7	5	4	.	4	2	0	2	30	2	0	3	.	1	8	1	3	4	1	.	3	5	115
Châteauroux (P.C.)	7	5	6	3	0	0	10	2	3	0	6	0	.	7	25	2	1	0	.	1	4	0	0	0	.	.	0	8	91
La-Chapelle-Bt	1	4	6	5	1	.	2	4	3	0	5	.	1	6	27	.	4	.	.	1	1	.	2	0	0	.	.	8	81
Le Louroux	3	1	9	4	.	.	4	2	5	.	6	.	1	5	25	.	3	.	.	.	2	.	.	1	1	.	.	6	78
St-Branchs	.	4	8	3	.	2	5	3	6	.	.	.	3	6	24	.	2	.	.	.	3	.	.	.	.	.	.	6	75
Lignières	1	2	8	6	.	.	3	2	6	1	7	.	1	7	19	2	2	.	.	.	1	.	.	.	.	.	.	4	71
Rigny-Ussé	1	2	7	4	.	0	4	.	2	0	6	.	0	7	22	2	2	.	.	0	0	.	1	1	.	.	.	3	64
Bassin de la Creuse.																													
Guéret	2	3	3	.	.	.	.	.	.	.	.	.	.	4	0	.	.	.	9	4	3	.	7	3	.	.	.	.	38
Boussac	8	.	8	8	1	0	12	5	3	1	5	3	1	6	31	5	3	1	.	1	13	2	1	2	.	.	1	6	127
La Souterraine	8	5	12	11	6	13	11	9	2	8	5	.	.	4	39	3	2	1	.	.	3	.	2	4	2	.	4	7	161
Dun	6	10	11	8	2	.	17	4	5	3	8	.	.	10	45	3	1	2	.	.	6	.	2	5	.	.	3	6	157
Bénévent	5	9	8	7	0	.	15	3	3	4	4	.	.	6	42	1	1	2	1	0	6	.	1	.	.	.	6	3	127
Bellac	3	7	10	8	.	.	.	10	5	.	8	.	.	.	39	.	.	.	.	.	5	.	2	1	.	.	4	9	111
Magnac-Laval	3	5	4	2	3	.	5	6	3	1	7	2	.	3	27	1	3	1	1	.	3	1	1	2	.	.	6	8	98
Barrou	1	.	5	5	.	.	3	0	.	2	8	.	1	4	22	.	2	0	.	.	1	1	2	.	.	.	.	10	67
Abilly	3	.	4	5	.	.	1	5	.	2	5	.	1	4	26	1	1	.	.	.	1	0	1	0	.	.	1	13	73
Buxeuil	.	.	4	3	.	.	.	3	2	.	3	.	.	.	25	1	1	.	.	.	.	.	.	.	.	.	.	.	42
Bassin de la Vienne.																													
Eymoutiers	6	11	5	12	2	.	4	15	5	1	13	8	1	2	18	.	2	1	.	.	9	1	2	1	.	.	4	5	128
Saint-Léonard	9	5	15	2	1	.	11	4	4	1	10	7	.	5	30	2	2	.	.	.	8	1	2	1	.	.	11	3	134
Pontarion	2	7	12	7	6	.	3	17	4	3	8	1	.	1	23	2	6	.	.	.	5	2	2	3	.	.	7	3	124
Pierrebuffière	2	8	5	4	2	3	5	.	.	4	7	.	2	2	4	.	9	.	.	11	4	1	0	.	.	.	0	.	73
Limoges	4	.	10	2	.	.	15	.	.	.	15	.	.	16	22	.	5	1	.	.	6	.	3	.	.	.	9	5	112
Oradour-st-Vayres	3	7	9	2	1	.	8	7	7	.	9	.	0	8	35	.	3	.	.	.	6	1	2	1	.	.	3	4	116
Oradour-st-Glane	4	6	6	4	.	.	1	10	4	4	7	5	.	2	38	5	4	1	.	.	8	1	6	1	.	.	6	4	127
Rochechouart	1	1	3	0	1	2	4	2	2	.	3	2	.	3	5	1	2	.	0	.	2	1	1	.	.	.	5	3	44
Chabanais	3	5	10	2	.	.	8	6	2	.	7	7	.	2	31	.	2	.	.	.	4	.	2	.	.	.	1	7	99
Confolens	10	4	8	.	1	.	8	1	3	1	13	2	1	4	21	.	2	1	.	.	3	.	2	.	1	.	5	6	97
Lussac-l.-Châteaux	3	2	6	4	.	.	3	.	3	.	5	1	0	6	11	.	.	.	.	.	3	.	1	1	.	.	2	6	57
Lezay	5	4	8	1	.	.	5	2	5	.	11	1	1	4	27	1	1	1	.	.	1	2	.	1	.	.	1	5	84
Poitiers (P. C.)	2	2	2	2	.	2	2	1	.	1	4	.	3	6	4	.	.	.	.	1	.	.	.	.	.	.	1	5	38
Jaulnay	3	.	8	10	.	.	.	.	.	.	2	.	11	15	.	.	6	.	.	2	2	.	.	3	.	.	.	.	62
Saint-Epain	2	3	7	4	0	.	4	1	4	2	3	.	1	6	32	3	3	.	.	.	.	.	1	1	.	.	6	.	83
Parçay-sur-Vienne	.	.	4	.	2	.	4	.	.	.	.	.	8	12	13	.	.	.	.	.	.	.	.	4	.	.	.	7	55
Bassin de la Loire, du Bec-d'Allier à Angers.																													
La Guerche	5	6	7	6	0	.	6	5	2	.	4	.	2	6	23	.	.	.	.	4	5	.	2	1	.	.	.	9	94
Cuffy	4	8	16	7	0	.	6	9	4	2	5	.	1	4	30	1	1	1	.	3	12	1	4	0	.	0	2	7	128
Givry	3	3	12	4	.	.	10	5	2	1	2	.	1	5	20	4	1	1	.	3	11	2	4	1	.	1	1	7	104
Sancergues	5	5	9	9	1	.	6	5	6	4	2	.	3	.	55	5	1	1	.	2	12	1	1	4	2	1	.	5	145
Sancerre	2	.	.	10	.	.	1	.	.	16	14	.	3	.	1	.	30	.	.	1	2	0	2	.	.	.	.	26	108
Saint-Satur	1	2	7	4	.	.	9	1	5	.	5	.	2	7	17	2	1	1	.	2	7	1	3	0	0	.	0	5	82
Léré	7	8	2	2	2	0	1	2	3	2	13	1	1	5	27	1	.	1	0	2	15	1	3	4	2	1	.	8	114
Sainpuits	9	2	8	1	.	10	12	7	4	5	0	5	.	37	.	4	1	.	5	17	3	2	1	.	.	.	9	3	145
Gien	3	2	5	3	1	1	3	8	1	5	3	.	1	5	10	0	2	.	.	5	8	1	1	2	2	.	0	12	85

STATIONS.	1	2	3	4	5	6	7	8	9	10	11	12	13	14	15	16	17	18	19	20	21	22	23	24	25	26	27	28	TOTAL.
Bassin de la Loire, du Bec-d'Allier à Angers (suite).																													
Ouzouer-le-Marché.	.	1	7	5	.	.	4	.	.	2	5	.	1	4	4	.	2	.	.	1	4	.	0	.	.	.	.	6	46
Orléans (P. C.)....	2	1	7	9	.	.	7	1	3	1	6	.	1	7	6	1	4	.	.	5	4	.	2	.	1	.	.	1	69
La Motte-Beuvron.	2	3	4	6	.	.	5	1	1	4	5	.	2	8	14	.	.	.	.	3	5	.	.	.	.	.	.	22	85
La Ferté-Saint-Cyr.	5	.	14	.	.	.	6	4	.	6	.	3	6	12	.	.	.	.	.	7	.	.	.	.	.	.	30	10	103
Contres.....	.	3	9	7	.	.	4	.	2	.	4	.	.	3	14	.	.	.	.	.	.	.	.	.	.	.	.	7	53
Blois (P. C.).....	2	.	7	.	.	.	.	6	1	10	3	.	.	9	9	.	2	.	.	.	2	.	.	.	.	.	.	.	51
Herbault.....	2	.	11	.	.	.	5	4	.	5	.	1	.	15	.	.	.	.	.	.	.	.	3	.	.	.	5	.	51
Villedomer.....	1	1	13	5	.	0	4	1	.	.	7	.	1	7	17	2	.	.	.	.	2	2	.	.	.	0	.	5	67
Beaumont-la-Ronce	1	2	9	6	.	0	5	0	3	1	6	0	1	5	15	0	1	.	.	.	0	.	2	1	0	.	.	4	62
Tours (P. C.).....	1	2	8	4	.	.	3	.	6	0	7	.	1	6	20	.	1	.	.	0	2	.	0	0	.	.	.	5	67
Channay.....	0	1	9	3	.	.	3	0	4	.	7	.	.	5	14	.	.	.	.	1	2	1	.	1	.	.	.	0	51
Ponts-de-Cé.....	0	0	4	3	.	1	1	1	2	.	4	.	1	5	12	1	.	.	.	2	.	0	0	0	.	.	.	.	37
Bassin du Loir.																													
Janville.....	3	.	3	5	.	.	10	2	4	3	.	4	.	6	5	1	2	.	.	3	5	.	1	.	.	1	3	3	65
Orgères.	.	1	5	5	.	.	1	2	2	2	4	.	0	3	2	1	2	.	.	3	2	1	.	0	.	.	.	3	39
Authon	.	.	7	11	.	3	5	0	2	4	6	.	1	3	8	.	.	.	.	.	8	.	.	2	.	.	.	1	64
Thiron-Gardais ...	1	2	8	7	.	.	6	4	8	5	8	3	.	2	8	.	3	1	.	2	4	.	.	0	.	.	.	2	74
Voves.....	.	1	2	10	.	.	4	2	0	1	5	.	0	4	3	.	3	.	.	4	2	1	1	.	.	.	.	4	47
Bonneval.....	2	.	8	4	.	.	5	1	4	5	6	.	1	6	3	.	2	.	.	.	5	.	1	.	.	.	.	4	57
Châteaudun.....	.	1	1	5	.	.	4	.	.	3	5	.	.	7	1	.	1	.	.	.	3	.	.	.	.	.	.	4	35
Vendôme (P. C.)..	2	1	4	7	.	.	1	2	5	0	5	.	3	3	9	.	1	.	.	.	2	.	.	0	.	.	.	5	50
Montoire.....	0	2	5	6	.	.	3	0	2	.	6	.	0	3	12	.	1	.	.	.	1	.	2	.	.	.	.	2	47
Mondoubleau	.	5	9	5	.	.	6	.	.	.	9	.	.	4	10	.	.	.	.	.	6	.	.	.	.	.	.	1	56
Savigny.....	1	2	7	6	0	5	4	7	4	5	5	.	0	4	10	.	.	.	.	0	1	0	1	0	1	.	.	0	63
Le Grand-Lucé....	.	.	4	13	.	.	9	.	.	.	5	.	.	.	.	.	.	.	.	.	.	.	.	5	.	.	.	.	36
Le Lude.....	.	.	8	3	.	.	3	.	2	.	5	.	1	3	12	.	1	.	.	.	.	.	1	.	.	.	.	.	39
Pontvallain.....	3	8	6	1	2	.	7	.	.	.	14	.	.	17	.	2	.	.	.	.	.	2	.	.	.	.	.	.	62
La Chap^elle d'Aligné	.	.	.	.	.	.	21	.	.	.	7	.	.	6	.	11	.	.	.	.	2	.	.	.	1	.	.	.	48
La Flèche.....	9	2	.	.	.	.	1	.	.	.	7	1	.	.	.	.	.	.	.	2	4	.	.	4	3	.	.	.	33
Bassin de la Sarthe.																													
F^t d'Écouves (R. V.)	5	3	.	.	.	10	3	.	.	12	.	.	2	14	0	3	.	.	0	5	1	.	.	.	.	.	.	.	59
Forêt de Perseignes	1	3	10	1	.	.	4	1	1	0	9	3	3	5	7	.	3	.	.	.	3	1	1	.	.	.	.	.	56
Forêt de Bourse...	.	1	6	16	.	.	13	17	4	2	7	15	8	17	13	24	1	.	.	.	1	1	1	0	1	.	.	.	148
St-Denis-s.-Sarthon	2	4	2	7	.	.	4	2	2	3	2	2	1	3	9	.	.	.	.	.	3	2	.	0	0	.	.	.	48
Villaines-la-Juhel..	3	3	13	6	.	0	6	2	3	0	9	2	1	7	17	.	3	.	.	.	3	.	1	.	.	.	.	.	79
Neufchâtel.....	.	4	.	10	.	1	.	.	.	6	4	.	.	10	2	.	.	3	.	.	.	.	.	.	.	.	.	.	40
Bonnétable	1	1	5	2	.	.	1	.	1	.	3	1	.	1	2	.	1	.	.	.	1	.	.	.	.	.	.	.	20
Le Mans (P. C.)..	.	1	5	3	.	.	2	.	1	5	1	1	.	5	3	.	1	.	.	.	1	.	.	.	.	.	.	.	29
Mortagne.....	2	9	17	0	1	7	3	3	2	6	1	0	5	10	0	2	.	.	4	4	0	1	.	0	0	.	1	0	78
Forêt de Réno	2	3	3	20	.	.	7	8	2	3	5	1	.	4	12	1	3	.	.	2	4	1	2	.	.	.	.	.	83
Bellême.....	2	4	9	11	.	.	9	2	4	0	9	1	0	5	11	.	6	0	.	2	3	0	1	.	.	.	.	.	79
Nogent-le-Rotrou..	1	2	9	12	.	1	6	2	4	1	8	.	.	5	7	.	3	.	.	2	4	.	1	.	.	.	.	1	68
La Ferté-Bernard..	.	1	5	4	.		.	.	.	.	3	.	.	1	2	.	1	.	.	1	.	.	1	1	.	.	.	.	20
Connerré.....	1	3	9	3			4	1	2	.	5	.	.	2	6	.	.	.	.	.	3	.	.	.	.	.	.	.	39
Souligné-s.-Vallon.	2	2	7	5		.	3	1	1	.	7	1	1	5	13	.	2	.	.	.	3	1	.	.	.	.	.	.	54
Chantenay.....	.	.	3	3	.	.	1	.	.	.	4	.	.	3	5	.	1	.	.	.	.	.	.	.	.	.	.	.	20

STATIONS.	1	2	3	4	5	6	7	8	9	10	11	12	13	14	15	16	17	18	19	20	21	22	23	24	25	26	27	28	TOTAL.
Bassin de la Sarthe (suite).																													
Sainte-Suzanne	3	8	10	.	.	7	1	1	.	9	.	.	6	11	.	3	0	.	.	0	0	.	.	.	.	.	.	.	59
Grez-en-Bouëre	0	0	5	10	.	0	2	0	1	0	6	0	2	4	8	0	2	0	.	.	1	.	.	.	.	.	.	.	43
Sablé	4	.	5	6	.	.	4	3	.	.	5	.	.	8	12	4	7	4	.	.	.	3	.	.	.	.	.	.	65
La Baumette	.	.	7	2	.	0	1	0	2	4	.	1	1	11	8	1	0	.	.	.	1	.	.	.	.	.	.	.	39
Bassin de la Mayenne.																													
La Lacelle	1	.	2	.	1	7	3	3	4	2	.	4	0	.	1	5	6	.	5	3	8	6	3	0	.	.	0		64
Pré-en-Pail	.	8	.	.	.	.	.	.	.	9	9	4	1	2	.	.	.	.	6	7	.	.	.	.	.	.	.	.	46
Forêt d'Andaine	1	1	2	3	.	4	4	4	3	11	.	2	3	1	14	.	2	.	.	4	2	2	1	2	0	1	1	.	68
Domfront	3	6	16	9	4	2	10	1	7	0	15	5	.	17	26	1	6	0	.	.	5	1	2	.	1	.	0	.	137
Gorron	4	18	10	2	.	13	2	4	.	11	0	1	15	19	.	5	2	.	0	3	2	.	.	.	.	.	.	.	113
Ambrières	2	2	18	8	0	1	10	3	4	1	14	3	1	9	21	0	4	0	.	1	1	.	2	0	.	.	.	2	107
Bais	6	9	14	.	.	10	.	7	5	5	.	.	9	15	.	5	.	.	.	3	1	.	.	.	.	.	.	.	89
Mayenne (P. C.)	2	2	15	8	.	.	6	1	3	.	13	2	1	7	15	.	4	1	.	.	1	1	.	.	2	.	.	.	83
Ernée	4	6	18	5	0	3	8	3	1	8	1	2	4	23	4	6	1	0	.	3	0	.	1	0	1	.	.	0	102
Chailland	.	2	4	.	3	.	3	.	.	.	6	.	.	9	18	.	4	.	1	.	.	.	.	.	.	.	.	.	50
Laval (E. N.)	2	5	15	5	4	1	6	3	0	4	4	.	2	12	5	.	3	1	.	.	.	.	.	.	.	.	.	1	73
Cossé-le-Vivien	1	2	10	4	.	1	4	0	.	.	7	.	.	18	.	3	3	.	.	.	1	.	.	.	.	3	.	.	57
St-Aignan-s.-Roë	0	1	8	7	.	1	1	1	2	.	3	.	0	5	9	.	4	1	.	1	.	.	.	.	.	.	.	.	47
Château-Gontier	.	3	4	.	.	.	6	.	.	.	3	.	.	6	.	2	.	.	.	.	.	.	.	.	.	.	.	.	24
Bassin de la Loire inférieure, rive droite.																													
Varades	3	.	2	4	.	.	2	.	.	.	6	.	.	3	12	.	.	.	.	.	.	2	.	.	.	.	.	.	34
Oudon	2	.	2	.	.	1	.	.	1	.	6	.	2	7	11	3	1	.	.	.	.	.	.	.	.	.	.	.	36
Joué-sur-Erdre	2	.	.	3	.	.	.	.	2	.	8	.	.	5	10	.	3	.	.	.	.	.	.	.	.	.	.	.	33
Nort	1	1	2	3	2	.	2	3	1	.	7	.	.	6	18	.	5	.	.	.	.	.	.	1	.	.	.	.	52
Nantes (Obsre)	4	4	6	2	0	0	1	1	2	0	9	.	.	12	20	.	4	.	.	.	.	.	.	.	.	.	.	.	65
Savenay (E. N.)	4	.	2	8	2	.	.	8	1	.	3	.	.	.	19	.	.	.	.	.	.	.	.	.	.	.	.	4	52
Saint-Nazaire	3	1	4	1	.	3	.	0	2	.	7	.	.	10	14	.	3	.	.	.	.	.	.	.	.	.	.	.	48
Bassin de la Loire inférieure, rive gauche; bassin de la Sèvre nantaise.																													
Secondigny	5	2	5	2	.	.	1	2	5	.	7	.	1	5	21	.	2	.	.	0	2	1	1	2	.	.	.	0	64
Parthenay (E. N.)	1	2	4	2	.	1	3	.	.	2	1	.	1	3	14	.	2	.	.	.	.	.	.	3	.	.	.	6	45
Belleville	.	1	0	2	3	.	0	.	1	2	3	.	1	0	2	9	0	.	.	.	.	3	.	1	.	.	.	1	29
Absie	4	8	5	2	.	.	8	.	6	.	11	.	.	4	25	4	.	.	2	.	.	.	3	.	.	.	.	.	82
Les Gardes	3	1	3	2	.	0	2	.	2	5	.	.	1	7	15	1	.	2	1	.	0	.	.	.	.	.	.	.	45
Montaigu	6	3	4	0	.	3	1	2	1	.	8	1	.	5	13	.	3	.	.	.	.	.	.	.	.	.	.	.	50
Vieillevigne	6	7	4	6	.	.	2	11	9	.	12	4	.	.	27	1	3	.	.	.	.	.	.	2	.	.	.	.	97
Legé	7	7	5	2	.	.	.	3	4	.	10	2	.	9	18	.	3	.	.	.	.	.	.	.	.	.	.	.	72
Les Herbiers	7	4	5	2	.	.	3	2	4	.	11	.	0	7	26	1	4	0	.	0	0	1	0	.	.	.	.	0	77
Tiffauges	5	1	7	1	.	.	1	4	.	2	7	.	.	5	18	9	.	.	.	2	0	0	.	.	.	.	.	.	63
Clisson	6	0	6	.	.	.	.	.	5	.	5	.	.	2	18	.	.	.	.	.	.	.	.	.	.	5	.	.	42
Saint-Philbert	5	3	2	1	.	.	1	1	1	.	13	.	.	5	26	.	1	.	.	.	.	.	.	.	.	.	.	.	59
Indret	6	1	5	2	.	1	0	1	1	.	8	.	.	6	13	.	3	1	.	.	0	.	.	.	.	.	.	.	48
Fort de Mindin	4	2	3	1	.	1	1	.	3	.	9	.	.	9	16	1	1	.	.	.	.	.	.	.	.	.	.	.	51
Pte St-Gildas (Sém.)	4	1	5	0	.	3	1	.	.	.	7	.	.	3	13	.	.	.	.	.	.	.	.	.	.	.	.	.	39

STATIONS.	1	2	3	4	5	6	7	8	9	10	11	12	13	14	15	16	17	18	19	20	21	22	23	24	25	26	27	28	TOTAL.
BASSINS ENTRE LA LOIRE ET LA GIRONDE.																													
Bassins de la Sèvre niortaise et de la Vie.																													
Sepvret	10	7	.	.	.	2	6	5	.	10	.	2	3	24	1	.	3	.	.	1	1	.	1	2	.	.	3	1	82
Viel-Pain	4	.	12	1	.	1	4	.	3	2	.	.	1	9	16	.	0	.	.	1	4	.	0	0	.	.	1	0	60
Chantecorps	2	5	3	.	.	4	1	.	.	1	15	6	.	3	20	.	.	.	.	.	2	.	.	4	.	.	.	.	67
Champdeniers	11	3	5	2	.	.	2	3	4	.	7	.	.	11	12	.	4	.	.	.	2	1	.	3	.	.	.	2	72
Fressines	5	12	9	0	.	.	4	1	.	.	8	.	0	10	12	0	2	1	.	1	0	1	0	0	.	.	.	5	71
Niort	7	5	9	1	.	.	3	.	6	.	9	1	.	5	17	0	2	1	.	1	1	0	0	1	.	.	.	2	69
Mauzé	4	2	8	2	.	.	4	1	5	.	7	4	.	1	13	1	.	.	.	.	2	.	.	2	.	.	.	1	57
Longèves	6	3	6	1	.	.	2	1	2	.	11	1	.	1	14	.	2	1	.	.	.	.	.	.	.	.	.	.	51
Luçon	7	2	8	1	.	.	1	.	3	.	12	0	.	6	17	0	0	1	0	.	.	0	.	.	.	.	.	.	58
Marans	6	3	8	.	.	.	1	.	3	.	8	.	0	5	11	2	0	.	.	0	.	.	.	.	.	.	.	.	47
La Châtaigneraie	11	7	6	7	.	.	7	.	6	.	4	6	.	6	23	.	5	.	.	.	2	1	.	.	.	.	.	.	91
Chantonnay	6	3	8	0	.	.	1	2	4	.	11	.	.	7	19	2	1	1	.	.	.	.	.	.	.	.	.	.	67
Roche-s-Yon (E.N.)	9	9	6	.	.	.	2	1	1	.	4	.	.	0	2	2	0	.	.	0	.	.	.	.	.	.	.	.	36
Les Sables-d'Olonne	8	2	10	0	.	.	2	0	1	.	10	1	.	9	11	0	1	1	0	0	0	.	.	.	.	.	.	.	57
St-Gilles-s.-Vie	.	3	.	.	.	.	0	2	.	.	5	.	.	6	4	1	1	.	.	.	.	.	.	.	.	.	.	.	22
Pornic	6	.	8	.	.	2	.	.	3	2	.	.	.	10	13	.	3	.	.	.	.	.	.	.	.	.	.	.	47
Ile d'Yeu	7	1	15	.	.	0	1	.	7	.	9	5	.	7	16	.	13	7	0	.	0	.	0	0	.	.	.	.	89
Noirmoutiers	5	2	6	2	.	.	1	1	.	.	7	.	.	8	8	0	1	0	1	0	.	.	.	.	.	.	.	.	42
Bassin de la Charente.																													
Saint-Mathieu	8	10	7	5	.	.	8	8	5	.	8	4	.	4	32	.	3	.	.	.	5	.	3	2	.	.	3	6	121
Ruffec	5	4	9	.	.	.	6	3	2	.	.	12	9	.	25	.	2	.	.	.	1	.	.	.	.	.	2	3	83
Montbron	6	4	3	1	.	.	7	3	0	.	6	7	.	13	37	13	12	.	.	.	1	1	.	1	.	.	.	1	116
Aigre	5	4	9	.	.	.	7	3	2	.	13	9	.	5	27	.	2	.	.	.	.	.	.	.	.	.	2	3	91
Angoulême (P. C.)	2	2	3	.	.	.	.	.	.	.	1	.	.	.	18	.	.	.	.	.	.	.	.	.	.	.	.	.	26
Barbézieux	3	6	21	0	.	.	8	5	4	.	7	6	.	11	24	2	1	.	.	.	1	1	.	.	.	.	2	2	104
Jonzac	4	6	17	2	.	.	7	.	.	.	10	3	.	3	20	5	.	.	.	.	.	4	.	.	.	.	2	2	85
Cognac	5	6	2	.	.	4	2	4	.	7	3	0	6	14	2	1	.	.	.	.	1	.	.	.	.	1	2	.	60
Saintes	6	2	.	10	.	.	5	.	7	.	4	5	.	1	15	1	.	.	.	.	.	.	.	.	.	.	.	.	56
Vernoux-s.-Boutne	.	1	13	12	3	.	.	4	7	.	8	2	0	4	28	.	.	.	.	.	.	.	.	0	.	.	3	.	86
Chef-Boutonne	5	6	10	1	2	.	4	2	2	0	10	4	2	7	20	1	2	1	.	0	2	3	.	0	0	.	0	3	87
Villiers-en-Bois	8	7	6	.	.	.	4	1	5	.	12	.	2	4	19	.	2	.	.	2	1	.	.	.	.	.	.	2	75
St-Jean d'Angely	6	5	1	1	.	2	1	4	.	5	1	.	3	15	.	1	.	.	.	.	.	.	.	.	.	.	.	2	47
La Rochelle	6	3	2	1	.	.	2	1	1	3	6	1	5	12	1	.	3	.	1	.	.	.	.	0	.	.	.	.	48
Ile d'Aix	2	11	3	10	.	.	3	.	4	.	5	3	.	6	16	1	10	.	.	2	.	.	.	.	.	.	.	.	76
Chassiron	4	5	5	10	.	.	3	.	3	.	5	4	.	7	6	2	10	.	.	.	.	.	.	.	.	.	.	.	64
BASSIN DE LA GIRONDE.																													
Bassin de la Dordogne.																													
La Tour d'Auvergne	9	11	24	4	5	.	4	.	0	4	10	.	.	5	9	5	5	0	.	0	11	1	0	1	0	.	4	7	119
Laqueuille	5	3	10	5	1	3	8	4	5	6	4	.	.	20	5	1	2	.	.	15	6	16	4	5	.	7	6	2	143
Ussel	1	3	10	2	2	.	1	1	4	5	9	7	7	6	6	2	1	1	.	.	2	3	2	1	.	4	4	1	85
Argentat	1	2	4	.	.	.	.	9	4	.	9	6	.	.	24	.	1	.	.	.	7	.	.	.	.	.	7	4	78
Beaulieu	4	12	10	2	.	.	7	10	6	.	11	3	.	10	21	.	2	.	.	.	9	.	.	.	.	.	7	6	120
La Tronquière	8	15	24	16	.	.	22	.	12	6	20	6	2	7	28	.	.	.	.	6	16	.	.	.	.	.	12	4	204

STATIONS.	1	2	3	4	5	6	7	8	9	10	11	12	13	14	15	16	17	18	19	20	21	22	23	24	25	26	27	28	TOTAL.
Bassin de la Dordogne (suite).																													
Bretenoux	8	8	7	2	.	2	14	.	4	5	10	3	.	5	13	.	1	.	.	2	8	1	1	.	.	.	8	3	105
La Capelle	10	5	25	1	.	1	12	.	12	.	16	8	.	10	20	.	.	.	.	2	5	1	2	.	.	.	6	4	140
Vayrac	5	5	11	2	.	11	.	.	6	1	15	3	.	6	16	.	2	.	.	1	6	.	1	.	.	.	9	4	104
Martel	5	8	11	.	.	.	14	4	5	2	11	2	.	8	18	.	.	.	.	.	9	.		.	.	.	10	2	109
Gourdon	4	6	.	.	.	.	10	.	.	4	13	.	.	.	13	.	.	.	.	.	3	.	.	.	.	.	.	.	53
Brive	8	3	7	0	.	.	7	9	.	8	2	.	.	4	10	6	2	.	.	.	5	1	1	.	.	.	7	5	85
Blanzaguet	.	6	4	5	.	.	.	10	.	.	6	.	.	1	5	.	.	.	.	.	.	.	.	.	.	.	.	25	62
Périgueux (E. N.)	4	3	12	0	.	0	7	2	1	4	6	.	.	10	3	.	2	0	.	0	3	.	1	.	.	.	6	0	64
Montguyon	3	4	10	.	.	.	7	3	2	.	6	.	.	8	15	.	.	.	.	.	.	.	.	.	.	.	.	.	58
Les Églisottes	2	5	10	3	.	.	4	2	5	.	8	8	.	5	22	4	2	.	.	.	1	2	.	0	.	.	2	2	85
Lussac	2	6	5	9	3	.	4	.	5	.	9	6	2	.	19	.	3	.	.	.	1	.	.	.	.	.	.	7	79
Saint-Savin	3	10	3	12	1	.	5	2	5	2	4	6	.	6	14	1	.	.	.	.	3	1	.	.	.	.	2	2	80
St-André-de-Cubz	1	4	9	6	4	.	2	.	.	4	4	9	.	5	10	2	1	.	.	.	.	1	.	.	.	.	.	4	66
Bassin du Lot.																													
Mont Lozère	.	4	2	1	.	.	1	1	0	.	2	1	.	.	1	0	.	.	.	.	1	0	.	.	.	3	2	.	19
Le Bleymard	.	.	4	1	.	1	.	2	.	1	7	2	1	.	2	.	.	.	.	.	3	1	1	1	.	8	3	.	38
Bagnols	.	.	7	7	1	.	.	2	.	1	4	3	.	.	.	2	.	.	.	.	2	2	.	.	.	6	2	.	39
Mende (P. C.)	.	.	5	5	.	.	.	2	.	.	4	.	.	4	.	.	.	.	.	.	4	2	1	.	.	3	1	.	31
Camp-de-la-Roche	.	.	3	2	0	.	0	0	.	0	0	0	.	.	.	0	.	.	.	.	0	0	0	.	.	0	0	.	8
Marvéjols	.	.	8	10	0	.	.	2	.	.	11	1	.	.	5	1	.	.	.	.	2	1	1	.	.	12	.	.	54
Le Malzieu	4	.	5	21	4	7	0	.	1	20	.	10	2	0	2	.	.	.	.	.	.	9	.	4	1	2	.	4	96
St-Chély-d'Apcher	.	1	2	7	1	1	1	.	3	8	3	7	.	1	1	.	.	.	.	.	1	8	12	4	2	.	9	5	77
Nasbinals	.	.	5	14	10	.	.	17	.	13	11	15	9	.	19	6	.	.	.	.	3	.	2	.	.	.	4	5	133
Laguiole	12	4	.	.	.	.	.	.	.	.	.	.	.	.	10	5	.	.	.	.	.	.	.	.	.	.	.	.	31
Mur-de-Barrez	8	10	.	.	.	.	.	8	.	.	6	.	.	.	.	20	.	.	.	.	.	.	.	.	.	.	.	.	52
Espalion	7	14	7	5	4	.	3	4	.	.	24	9	.	7	18	3	.	2	7	.	8	.	.	.	.	.	3	3	128
Entraygues	.	9	18	6	.	.	.	18	6	.	14	6	.	2	6	2	.	.	.	.	2	2	1	.	.	.	6	6	104
Figeac (S. H.)	5	4	15	4	.	.	11	.	7	2	13	9	.	5	11	.	.	.	.	3	8	.	1	.	.	.	7	1	106
Livernon	4	7	17	.	.	5	10	4	6	5	10	10	.	15	5	.	2	.	.	2	6	3	2	.	.	.	9	3	125
Lauzès	2	3	7	.	.	.	6	1	4	.	13	4	.	5	11	.	.	.	.	.	7	.	.	.	.	.	7	.	70
Limogne	.	7	15	.	.	.	7	9	1	.	16	10	.	8	20	.	2	.	.	.	7	.	.	.	.	.	9	4	115
Saint-Géry	4	5	28	.	.	24	15	10	6	15	18	12	.	10	17	.	4	.	.	.	4	.	1	.	.	.	13	2	188
Cahors (P. C.)	.	5	13	3	.	.	3	6	6	.	11	8	1	3	18	.	4	.	.	.	5	.	.	.	.	.	11	2	99
Villeneuve	.	2	8	4	.	.	2	1	4	.	9	7	.	3	9	.	4	2	.	.	1	1	.	.	.	.	10	2	69
Bassins du Tarn et de l'Aveyron.																													
Massevaques	.	2	6	4	.	.	.	.	.	.	3	5	12	5	.	.	.	.	.	.	.	.	.	.	.	.	13	6	56
Montmirat	.	.	.	.	.	5	.	.	.	.	6	.	.	.	8	.	.	.	.	.	.	.	.	.	.	.	.	8	27
Pt de Montvert	.	1	.	0	0	.	.	.	.	0	1	.	.	.	3	.	.	.	.	.	5	.	.	.	.	.	7	.	17
Cassagnas	.	.	5	6	.	.	.	.	.	.	8	3	.	.	4	2	.	.	.	.	.	1	1	1	.	.	12	.	44
Florac	.	.	8	6	.	.	.	2	1	0	6	5	.	.	3	.	.	.	.	.	.	.	1	.	.	.	7	2	42
St-Sauveur de P.	.	12	6	.	.	.	1	.	.	.	.	8	.	.	15	.	.	.	.	.	.	.	.	.	.	.	5	.	48
Meyrueis	.	2	9	8	.	.	.	4	5	1	6	7	.	.	6	3	.	.	.	.	.	3	2	.	.	.	2	2	60
Le Massegros	2	9	3	3	.	.	.	10	.	4	7	5	.	.	13	5	.	.	.	.	8	.	0	.	.	.	3	2	74
La Landette-Murat	.	13	.	.	2	.	.	.	10	.	.	.	10	.	.	.	5	.	.	.	4	.	.	.	.	6	7	5	62
Le Cabaretou	.	.	25	.	3	.	6	.	.	.	15	10	.	18	9	.	.	.	.	.	.	21	.	.	.	.	25	.	132
Fraïsse	1	1	.	35	.	.	12	.	7	22	32	7	6	8	32	.	5	.	.	.	15	.	4	.	.	5	12	3	207

STATIONS.	1	2	3	4	5	6	7	8	9	10	11	12	13	14	15	16	17	18	19	20	21	22	23	24	25	26	27	28	TOTAL.
Bassins du Tarn et de l'Aveyron (suite).																													
La Cavalerie	.	3	.	.	.	.	5	3	.	.	24	8	5	.	.	.	.	.	.	.	7	.	.	.	.	.	1	.	56
Castres	5	13	1	44	.	.	3	13	7	.	14	10	.	1	10	4	2	1	.	.	3	.	.	2	.	.	3	5	141
Lavaur	0	2	13	.	.	.	3	.	1	1	10	3	.	1	5	.	1	.	.	.	8	.	.	.	.	.	4	3	55
Rodez (E. N.)	6	6	5	3	.	2	8	.	5	3	11	9	3	3	5	.	1	.	.	4	4	.	.	.	.	.	2	1	81
Alban	15	10	17	7	.	.	38	7	.	41	22	.	.	47	9	.	.	.	.	13	.	.	.	.	.	.	.	.	226
Albi (P. C.)	3	5	7	10	.	7	5	.	5	10	35	3	2	17	.	.	3	.	.	.	2	1	1	.	.	.	6	3	125
Carmaux	2	4	8	5	2	.	4	10	6	1	12	6	1	3	10	1	1	.	.	.	4	.	1	.	.	.	.	5	87
Lalbenque	3	5	13	.	.	.	6	5	6	.	21	25	.	6	15	.	.	.	.	.	6	.	3	.	.	.	9	3	126
Canals	3	2	13	.	.	.	4	.	4	.	5	8	.	7	.	.	1	.	.	.	4	.	.	.	.	.	4	5	60
La Française	1	7	14	2	.	.	5	7	2	14	12	4	.	2	19	.	2	.	.	.	4	.	.	.	.	.	8	3	106
Bassin de la Garonne, cours supérieur, et affluents des Pyrénées.																													
Ax	.	16	13	8	10	8	7	28	18	.	.	7	9	48	50	37	31	.	.	.	.	9	8	6	.	.	.	9	322
Belesta	3	5	9	6	1	.	.	10	11	16	11	2	.	8	20	31	5	5	.	.	8	5	3	.	.	.	1	.	160
Foix (E. N.)	2	3	2	.	.	.	5	21	6	11	7	.	.	18	18	45	6	.	.	.	3	16	2	.	.	.	.	9	174
Loubens	3	4	17	9	0	1	.	12	2	5	10	2	.	11	6	26	8	.	.	.	3	3	0	6	.	.	0	.	128
Mirepoix	2	7	.	20	.	.	2	6	1	9	4	2	.	5	6	18	6	.	.	.	4	3	1	1	.	.	1	2	100
Royat	.	.	4	12	2	.	.	1	3	4	5	3	.	5	3	12	5	.	.	.	3	2	2	1	.	.	1	3	71
Villeneuve-Durfort	.	4	9	12	.	.	.	9	.	5	8	.	5	.	4	12	9	1	.	.	.	2	2	1	.	.	.	1	84
Arreau	.	11	.	6	.	.	.	.	.	.	7	4	.	.	27	7	.	.	.	.	11	2	.	4	.	.	.	.	79
La Bastide de Sérou	.	15	6	5	1	.	13	.	3	9	.	2	5	2	.	27	1	.	.	.	5	1	.	3	.	.	.	1	99
Rieumes	3	2	5	18	0	.	.	4	3	5	4	8	.	3	6	10	3	0	0	.	1	0	.	1	.	.	0	3	79
Toulouse (Obs^re)	3	2	12	1	.	.	2	.	2	2	11	4	.	2	6	.	3	.	.	.	3	.	1	.	.	.	2	6	62
Bassin de la Garonne (R. G.) au-dessous de Toulouse; bassins du Gers et de la Baïse; bassin de la Gironde.																													
Lannemezan	4	4	20	2	5	1	10	25	15	13	2	2	1	23	31	41	2	0	.	.	4	6	.	1	6	.	0	1	219
Castelnau-Magnoac	6	7	37	0	0	.	2	0	6	10	18	0	0	12	34	11	5	.	.	.	2	10	0	0	.	.	0	3	166
Lombez	.	3	19	12	.	.	2	9	8	7	9	4	.	5	7	.	2	.	.	.	2	0	.	0	.	.	0	3	94
Masseube	2	3	20	19	4	.	1	5	4	6	9	8	.	5	8	7	2	.	.	.	1	1	.	3	.	.	0	6	114
Trie	.	5	19	31	.	.	.	.	.	.	.	5	3	.	9	32	3	.	.	.	15	9	.	.	4	.	.	5	140
Miélan	1	4	31	23	4	.	2	7	9	2	12	10	1	5	15	8	3	.	.	.	4	4	.	1	.	.	2	4	152
Mirande	1	1	36	14	4	.	2	.	18	.	21	24	.	7	18	8	2	.	.	.	.	.	.	2	.	.	.	.	158
Auch (P. C.)	1	1	18	7	7	.	1	4	7	3	8	15	.	1	7	7	1	.	.	.	2	2	1	.	.	.	0	3	96
Vic-Fezensac	0	4	13	8	2	.	4	5	6	2	11	17	.	3	16	.	6	.	.	.	4	.	3	.	.	.	7	9	120
Lectoure	.	3	21	4	5	.	2	3	7	.	10	.	.	4	18	4	2	.	.	.	2	2	.	.	.	.	9	7	103
Condom	0	1	22	5	3	.	1	3	7	.	12	16	.	5	20	4	1	.	.	.	2	1	.	1	.	12	6	4	126
Eauze	.	4	17	6	4	.	1	3	3	4	14	16	.	6	19	4	2	.	.	.	4	1	.	2	.	.	16	7	134
Beaumont	2	3	4	22	1	.	1	6	6	2	6	2	.	7	21	4	1	1	0	.	2	2	.	1	.	.	6	6	106
Agen (P. C.)	1	1	8	5	.	.	3	2	3	1	8	2	.	6	4	.	2	.	.	.	1	.	.	.	.	1	6	1	55
Grignols	2	3	9	22	3	.	1	3	9	2	9	20	1	3	18	5	1	5	.	.	1	3	.	3	.	.	10	2	136
La Réole	1	3	8	10	.	.	3	3	.	2	7	10	.	3	16	.	.	.	.	.	.	3	.	.	.	.	5	4	79
Sauveterre	1	6	11	8	0	.	5	1	5	2	5	14	2	10	17	1	1	0	.	.	.	1	0	.	.	.	8	1	99
Bordeaux (Obs^re)	1	2	5	9	0	.	2	4	6	1	6	9	0	3	17	1	1	0	1	0	.	3	.	.	.	.	2	2	74
Saint-Julien	6	6	4	0	12	.	4	2	.	12	6	3	.	6	6	7	.	.	.	.	.	.	.	.	.	.	0	.	75
Royan	0	7	8	2	0	.	5	0	4	.	4	2	.	3	5	2	2	0	.	.	0	.	.	.	.	.	.	.	44
La Coubre	2	.	5	9	.	.	5	.	5	.	4	4	.	9	10	1	9	.	.	.	.	.	.	.	.	.	.	.	63

STATIONS.	1	2	3	4	5	6	7	8	9	10	11	12	13	14	15	16	17	18	19	20	21	22	23	24	25	26	27	28	TOTAL.
BASSINS ENTRE LA GIRONDE ET LES PYRÉNÉES.																													
Petits bassins entre la Gironde et l'Adour.																													
Saint-Nicolas	1	3	2	7	1	.	5	2	7	3	4	6	.	4	9	.	1	0	.	0	.	.	.	.	.	.	.	1	59
Hourtin (phare)	2	4	2	14	.	2	.	.	8	4	3	9	0	3	9	2	1	1	.	1	1	.	.	.	.	.	1	.	66
Moutchic	3	8	8	10	1	.	4	2	10	4	9	11	0	6	12	3	3	0	.	1	2	.	.	.	.	.	2	3	100
Le Porge	4	8	9	16	2	.	5	3	11	3	6	8	.	6	9	7	3	1	.	1	1	1	.	.	.	.	3	2	109
Arès	2	2	11	16	1	.	6	4	4	4	15	6	1	12	9	2	1	2	.	1	1	0	.	.	.	.	3	2	106
Audenge	4	6	15	18	4	.	4	8	6	3	8	16	1	5	15	8	3	2	.	.	1	4	.	.	.	.	5	2	136
Pissos	1	5	12	25	2	.	2	5	14	4	15	21	.	9	20	7	2	.	.	.	1	3	.	2	.	.	10	5	165
Belin	2	8	8	19	2	.	7	4	12	2	11	18	0	4	18	5	2	1	.	1	2	2	.	1	.	.	6	1	134
Piquey	2	3	8	18	5	.	6	2	10	2	6	13	.	12	11	3	2	1	.	0	2	0	.	0	.	.	3	2	110
La Salie	3	3	7	23	3	.	7	4	9	4	5	10	1	14	12	2	2	2	.	2	.	.	.	1	.	.	8	3	126
Arcachon (C. M.)	2	5	9	16	4	2	8	2	8	3	6	18	.	10	12	4	2	1	.	1	2	0	0	.	0	.	7	1	122
Bassin de l'Adour.																													
Pic du Midi (Obs^{re})	3	17	29	39	30	.	22	22	30	17	10	28	21	33	35	20	13	.	.	.	15	12	11	3	.	3	2	4	417
Gélan	15	29	79	61	18	7	49	34	.	40	.	28	28	20	33	.	19	.	.	.	29	.	22	.	.	19	.	.	530
Laruns	6	12	25	70	27	5	15	27	25	20	18	8	8	29	66	59	11	.	.	.	12	9	3	2	.	1	6	1	465
Bedous	13	21	28	66	32	.	22	34	34	20	13	8	.	48	44	72	15	.	.	.	21	13	1	.	.	13	.	.	518
Lourdes	.	.	60	23	.	25	20	10	5	10	12	.	.	20	30	53	1	.	.	.	7	8	.	.	4	.	1	2	292
Bagnères-de-Big	1	16	32	.	.	.	45	16	25	8	18	.	.	24	46	52	1	.	.	.	12	8	.	.	8	.	1	1	314
Tarbes (P. C.)	.	18	35	9	.	.	10	11	5	5	10	8	7	15	33	.	2	.	.	.	7	.	.	.	.	.	6	3	184
Villecomtal	3	3	24	19	8	.	3	8	1	8	9	10	0	4	16	9	3	.	.	.	3	2	.	3	.	.	3	4	144
Maubourguet	6	8	27	43	15	.	.	19	17	19	14	19	4	4	18	24	.	4	.	.	.	9	.	8	.	.	8	6	277
Riscle	2	4	34	16	6	.	3	4	10	5	11	23	.	6	13	4	4	.	.	.	5	2	.	2	.	2	8	8	173
Mont-de-Marsan	.	5	22	5	.	.	5	3	9	2	12	21	1	5	21	4	2	.	.	.	5	.	.	1	.	.	13	12	148
Cazaubon	4	11	18	13	.	.	6	3	11	4	17	26	.	16	9	.	.	7	.	.	3	.	0	.	.	0	14	15	177
Saint-Sever	1	5	20	17	3	.	3	4	15	2	12	22	.	4	15	8	2	1	.	.	2	.	.	2	.	.	14	12	164
Tartas	3	5	15	35	5	.	2	7	16	4	15	23	.	4	25	5	2	1	.	.	6	0	.	2	.	.	10	14	199
Pau (château)	3	6	21	2	3	.	4	7	6	2	7	.	4	8	22	.	1	.	.	1	6	.	1	.	.	6	.	1	111
Lescar (E. N.)	3	8	22	26	4	.	9	10	17	4	26	16	.	5	28	17	4	.	1	.	6	2	.	3	.	.	3	4	218
Orthez (P. C.)	6	9	43	27	5	.	.	7	6	21	12	9	18	.	3	14	17	5	.	.	.	8	.	1	3	.	17	17	247
Oloron (P. C.)	3	11	21	25	8	3	7	15	16	10	12	10	15	.	14	24	4	.	.	.	8	2	.	3	.	.	4	2	217
Mauléon (P. C.)	3	10	40	50	5	.	12	18	10	21	17	13	.	9	20	35	8	.	.	.	6	.	.	4	.	5	12	4	302
St-Jean-Pied-de-P.	9	39	48	14	.	11	28	20	17	22	6	.	12	44	19	5	.	.	.	10	.	5	6	.	.	.	.	.	315
Dax (P. C.)	7	7	14	38	3	.	6	6	24	5	12	27	.	4	19	12	2	1	.	.	3	.	.	.	.	.	17	11	218
St Martin-de-Hinx	4	15	36	28	1	.	18	9	33	4	20	19	.	6	27	23	4	1	0	.	4	.	0	4	.	0	8	25	289
Peyrehorade	7	10	26	29	3	.	15	9	24	4	16	20	.	4	20	24	.	.	.	.	6	.	1	2	.	.	13	15	247
Biarritz (sémaph.)	1	7	4	10	8	.	12	6	12	9	7	11	2	7	4	10	12	2	1	2	.	1	9	.	.	.	14	12	163
VERSANT DE LA MÉDITERRANÉE.																													
BASSINS ENTRE LES PYRÉNÉES ET LE RHÔNE.																													
Bassins du Tech, de la Tet et de l'Agly.																													
La Preste	.	.	4	2	.	.	.	.	.	.	.	3	.	2	.	2	.	.	.	3	9	8	3	6	4	.	.	.	46
Prats-de-Mollo	.	.	2	.	.	.	.	.	.	.	3	.	.	6	4	.	.	.	.	.	4	.	.	.	.	.	21	6	46
Céret	.	.	13	3	.	.	.	.	.	.	.	.	.	5	.	.	.	.	.	.	.	.	.	.	.	.	13	.	34
Bellegarde	.	.	.	.	.	.	.	.	.	.	.	.	.	.	.	.	.	.	.	.	.	.	.	.	.	2	9	.	11

STATIONS.	1	2	3	4	5	6	7	8	9	10	11	12	13	14	15	16	17	18	19	20	21	22	23	24	25	26	27	28	TOTAL.
Bassins du Tech, de la Tet et de l'Agly (suite).																													
Col de la Quillane..	.	.	4	2	.	.	3	.	.	.	.	6	.	2	.	7	5	.	.	.	9	3	4	.	.	.	5	.	50
Montlouis (C. M.)..	.	.	12	10	.	.	12	.	8	6	.	29	10	5	18	34	.	.	.	.	23	12	.	.	.	5	3	.	187
Prades.....	.	.	.	3	.	.	.	1	.	.	.	.	.	.	6	8	.	.	.	.	.	.	8	.	.	.	5	.	31
Vinça.....	.	.	4	1	.	.	3	.	.	1	.	1	.	.	15	.	.	.	.	.	15	.	2	.	.	1	13	.	55
Bouleternère	.	.	6	.	.	.	.	.	.	.	.	.	.	.	10	.	.	.	.	.	25	.	.	.	.	16	.	.	57
Perpignan (Obs^re)...	.	1	2	.	.	.	0	.	.	2	.	2	.	.	2	.	.	.	.	.	2	.	3	.	.	2	23	.	38
Caudiès-de-St-Paul.	.	4	7	2	.	.	39	.	34	13	11	8	.	11	47	.	.	.	.	.	18	.	7	4	2	27	11	.	245
La-Tour-de-France	.	.	8	.	.	.	.	.	.	.	13	.	.	6	7	.	.	.	.	.	.	.	10	.	.	20	.	.	65
Estagel (C. M.)....	.	.	.	9	.	.	.	2	1	1	5	1	1	1	4	8	.	.	.	.	.	6	9	1	1	.	25	.	74
Espira de l'Agly ..	.	.	.	.	.	.	2	.	.	.	3	4	.	.	3	5	.	.	.	.	4	.	3	.	.	4	7	.	34
Salces.....	.	.	4	.	.	.	.	.	.	.	.	.	.	.	.	3	.	.	.	.	.	.	.	.	.	6	.	.	14
Le Barcarès	.	.	.	.	.	.	.	.	.	2	.	2	.	.	.	.	.	.	.	.	.	.	.	.	.	4	3	.	11
Cap Béar (ph.)....	.	.	.	.	.	.	.	.	.	.	1	10	.	1	1	.	.	.	.	.	.	.	.	.	.	0	26	2	40
Port-Vendres.....	.	.	.	.	.	.	.	.	.	.	1	7	.	.	.	.	.	.	.	.	.	.	.	1	.	1	23	1	34
Bassin de la Sègre.																													
Col de Puymorens.	.	.	.	8	.	.	12	.	.	.	.	.	27	4	.	.	.	.	.	.	.	.	29	.	.	.	.	.	80
Angoustrine.....	.	.	10	.	.	.	.	.	.	.	.	.	18	.	13	4	.	.	.	.	15	.	.	.	.	.	.	.	61
Bourg-Madame. ...	.	.	.	15	.	.	.	.	.	.	.	.	2	2	3	2	.	.	.	.	4	.	.	.	.	2	1	.	31
Bassin de l'Aude.																													
Carcassonne (E.N.)	1	2	5	3	.	.	9	7	.	.	5	.	.	16	6	.	0	0	.	7	5	2	.	.	.	.	.	.	68
Capestang.....	.	.	4	.	.	.	.	.	.	2	1	.	.	.	.	.	.	.	.	.	.	.	.	.	.	.	11	.	18
Bassins de l'Orb, de l'Hérault, du Lez et du Vidourle.																													
Saint-Pons.....	.	7	24	3	.	.	11	4	.	5	18	7	.	16	24	.	.	.	.	.	7	.	5	2	.	.	15	2	150
Saint-Gervais.....	.	.	12	.	.	.	.	.	.	.	.	4	.	.	6	8	.	.	.	.	.	.	.	.	.	.	3	.	33
Le Poujol.....	.	1	10	.	.	.	2	.	1	1	2	6	.	2	6	.	.	.	.	.	8	1	1	.	.	2	20		63
Bédarieux.....	.	.	2	.	.	.	.	.	.	.	2	9	.	.	.	.	.	.	.	.	.	.	.	.	.	.	15	.	28
L'Escandolgue	.	.	12	2	.	.	.	.	.	.	19	8	.	.	7	.	.	.	.	.	6	.	.	.	.	.	22	.	76
Béziers.....	.	.	.	.	.	.	.	.	.	.	3	6	.	.	.	.	.	.	.	.	.	.	.	.	.	.	12	.	21
Le Caylar.....	.	.	7	.	.	.	4	.	.	.	.	11	.	4	6	.	.	.	.	.	5	.	.	.	.	1	11	1	50
Lodève.....	.	.	6	.	.	.	.	.	.	.	15	8	.	.	.	.	.	.	.	.	6	.	.	.	.	1	14	.	50
Valleraugues.....	.	.	.	10	.	.	.	.	.	.	10	6	.	.	2	.	.	.	.	.	.	.	.	.	.	.	18	4	50
Blandas.....	.	.	.	11	.	.	.	.	.	.	2	17	13	.	.	.	.	.	.	.	3	.	3	.	.	.	13	6	68
Le Vigan.....	.	.	7	.	.	.	.	.	.	.	.	6	.	.	.	.	.	.	.	.	.	.	.	.	.	.	4	.	17
Saint-Bauzille.....	.	.	.	.	.	.	.	.	.	5	.	3	.	.	.	.	.	.	.	.	.	.	.	.	.	.	16	.	24
Gignac.....	.	.	.	.	.	.	.	.	.	.	5	5	.	.	.	.	.	.	.	.	.	.	.	.	.	.	13	.	23
Plateau de Valène..	.	.	.	.	.	.	.	.	.	.	.	.	.	.	.	.	.	.	.	.	.	.	.	.	.	.	15	.	15
St-Mathieu-de-Tr..	.	.	.	.	.	.	.	.	.	.	.	.	.	.	.	.	.	.	.	.	.	.	.	.	.	5	.	.	5
Nîmes (C. M.).....	.	.	.	.	.	.	.	.	.	.	.	.	.	.	.	.	.	.	.	.	.	.	.	.	.	.	19	.	19
Montpellier (E.A.).	.	.	.	1	.	.	.	.	.	.	2	1	2	.	.	.	.	.	.	.	.	.	.	.	.	.	12	9	27
Aigues-Mortes....	.	.	.	.	.	.	.	.	.	.	1	.	.	.	.	.	.	.	.	.	.	.	.	.	.	.	12	7	20
Cette (P.C.).....	.	.	.	.	.	.	.	.	.	1	.	3	.	.	.	.	.	.	.	.	.	.	.	.	.	.	.	10	14
Agde.....	.	.	.	.	.	.	.	.	.	.	.	8	.	.	.	.	.	.	.	.	.	.	.	.	.	.	12	.	20

STATIONS.	1	2	3	4	5	6	7	8	9	10	11	12	13	14	15	16	17	18	19	20	21	22	23	24	25	26	27	28	TOTAL.
BASSIN DU RHÔNE.																													
Bassin de la Saône supérieure.																													
Belfahy	16	6	5	1	.	6	20	5	7	1	8	.	.	6	39	5	2	0	0	15	7	.	2	1	1	.	.	.	153
Miélin	45	10	17	3	.	5	9	4	5	4	10	.	.	40	16	.	.	.	3	3	1	.	.	8	3	1	.	1	188
Xertigny	5	2	4	7	1	1	5	6	.	5	4	0	.	5	20	.	3	4	.	7	9	4	1	.	2	0	.	.	95
Fontenoy-le-Ch.	9	7	2	9	.	1	7	5	1	.	2	.	.	4	23	.	2	.	.	22	5	1	0	1	0	1	.	1	103
Monthureux-s.-S.	6	4	7	15	.	.	10	.	17	.	3	3	.	5	32	1	.	.	.	4	23	6	2	1	1	2	3	5	153
Montdoré	7	9	.	.	.	.	.	.	.	.	.	.	.	.	33	.	12	.	.	14	8	.	.	.	.	.	.	.	83
Bourbonne-les-B.	9	7	3	8	.	4	5	11	4	3	6	2	.	1	10	3	.	.	.	4	7	3	2	.	.	.	1	2	95
Villars-le-Pautel	4	.	11	.	.	3	7	.	3	5	.	.	8	16	.	.	.	2	7	.	4	2	1	.	2	2	2	1	80
La Ferté-s-Amance	.	4	.	.	.	.	3	.	4	.	.	4	.	.	10	4	.	.	.	4	3	.	.	.	.	.	.	.	36
Jussey	4	8	2	10	.	.	4	.	28	2	3	3	.	.	20	2	2	.	.	13	8	1	1	0	1	1	.	2	115
Conflandey	11	4	.	.	.	5	8	5	3	2	.	.	.	32	2	2	.	.	.	21	1	0	1	0	.	0	.	1	98
Saint-Remy	9	.	18	.	9	14	3	.	10	.	.	.	.	25	2	.	4	.	.	25	.	.	.	.	.	.	.	4	123
Villersexel	26	4	12	.	.	20	.	.	.	.	17	.	.	38	3	.	3	.	.	29	2	.	.	1	.	.	.	.	155
Montbozon	9	2	4	4	2	16	10	13	.	.	3	1	.	3	30	3	2	.	.	9	13	.	4	4	.	.	.	3	135
Marnay	4	3	1	11	1	.	3	11	3	0	2	0	.	0	13	1	1	.	.	5	6	0	1	0	0	0	.	1	69
Chaumercenne	6	1	7	5	7	.	10	7	5	1	1	.	.	5	20	1	1	.	.	14	5	.	.	1	.	.	.	3	100
Chalindrey	7	7	5	13	.	0	8	11	8	2	2	2	.	1	29	2	1	.	.	8	7	1	2	0	0	2	.	2	122
Villegusien	25	2	3	11	.	.	8	8	6	2	19	6	5	24	3	.	.	.	.	7	8	4	.	.	2	.	3	.	146
Vaux-s.-Aubigny	5	3	5	.	.	4	15	5	1	2	2	.	1	29	2	3	.	.	3	10	.	1	.	.	2	.	3	1	97
Is-sur-Tille	7	6	12	3	.	2	6	1	8	4	1	.	.	24	9	.	.	.	1	12	6	6	.	.	1	.	2	1	112
St-Seine-l'Abbaye	5	9	9	8	.	.	5	12	9	4	3	3	.	4	29	4	.	.	2	3	16	2	5	2	.	4	.	6	145
Sombernon	13	1	.	.	.	.	31	.	.	.	.	.	.	22	.	.	.	.	2	15	.	.	.	.	.	.	.	.	84
Dijon (P. C.)	2	2	7	3	.	1	10	2	2	2	2	.	.	24	3	.	.	.	.	8	1	8	1	.	.	.	2	.	80
Vonges (poud^rie)	.	9	.	.	11	.	.	.	.	.	.	.	.	12	14	.	.	2	.	10	5	.	.	.	.	.	.	9	72
Auxonne	2	6	3	5	.	.	9	6	5	3	.	.	.	3	14	2	1	.	.	11	7	1	.	1	.	.	.	6	85
St-Jean-de-Losne	4	6	10	2	1	3	16	.	1	1	1	.	.	15	1	.	.	.	.	8	1	1	.	.	.	.	3	.	74
Bassin de la Saône inférieure, au-dessous du confluent du Doubs.																													
Beaune	2	2	9	5	.	1	6	.	3	1	8	.	.	20	5	.	1	.	.	6	2	9	.	.	.	0	3	1	84
Saint-Loup	.	5	7	5	.	.	8	.	5	.	.	.	.	13	7	.	.	.	.	8	.	8	.	.	.	.	4	.	70
Lons-le-Saun. (E. N.)	11	11	.	.	.	.	.	.	.	.	39	.	.	.	39	.	8	.	.	7	19	.	2	.	0	.	.	.	136
Varenne-St-Sauv.	12	3	2	2	4	.	1	3	2	1	1	0	.	0	10	0	0	.	.	1	5	0	1	.	.	0	0	1	49
Châlon-sur-Saône	.	4	2	.	.	.	8	.	.	.	.	.	.	5	2	.	.	.	.	3	.	.	.	.	.	.	.	.	23
Tramayes	3	5	6	12	.	.	9	2	6	1	5	.	.	13	23	.	2	1	.	6	17	3	.	3	0	.	.	5	122
Cluny (E. N.)	1	7	9	6	.	.	13	1	6	2	8	.	.	9	11	.	1	.	.	5	5	3	1	.	0	.	2	1	91
Cuisery	2	4	3	5	.	.	5	5	3	2	8	.	.	4	18	2	1	.	.	9	11	1	3	.	.	.	2	3	91
Bourg (E. N.)	4	8	1	5	.	.	5	9	2	.	2	.	.	5	49	6	.	.	.	5	25	3	.	5	2	.	.	10	147
Mâcon (E. N.)	3	1	9	8	.	.	6	1	3	8	9	.	.	10	18	.	5	.	.	3	10	3	.	.	.	.	1	5	103
La Mure-sur-Az.	3	13	7	23	1	.	.	19	.	11	9	4	.	.	56	5	2	1	.	1	24	2	5	.	.	.	.	.	186
Trévoux	2	1	4	11	.	.	5	3	3	.	.	.	1	4	13	.	1	.	.	2	11	2	4	.	.	.	8	.	75
Ste-Foy-l'Argent	.	4	7	9	10	.	.	1	.	13	7	.	1	4	20	3	2	.	.	.	17	3	17	3	2	1	.	6	130
Tarare	4	5	2	14	.	.	2	6	.	1	3	3	.	11	25	.	6	.	.	.	17	3	.	0	.	5	6	.	113
L'Arbresle	.	2	2	5	10	.	3	.	2	.	3	.	.	17	1	1	1	.	.	.	11	.	6	.	1	.	1	5	71
Bassin du Doubs.																													
Mouthe	24	6	1	.	.	2	10	1	2	2	1	.	.	63	7	0	1	.	2	23	11	1	0	1	.	.	3	.	161
Pontarlier (P. C.)	7	8	9	2	1	1	2	4	8	8	8	4	.	2	9	4	1	.	.	6	9	7	.	.	.	.	.	3	103

STATIONS.	1	2	3	4	5	6	7	8	9	10	11	12	13	14	15	16	17	18	19	20	21	22	23	24	25	26	27	28	TOTAL
Bassin du Doubs (suite).																													
Pont-de-Roide....	9	11	6	11	.	.	17	13	11	5	4	.	.	5	46	6	1	.	.	9	14	.	2	1	.	.	.	2	173
Belfort.....	6	4	4	4	1	5	13	.	2	7	1	6	5	5	.	.	.	10	.	.	.	.	.	1	1	.	.	3	78
Ornans.....	25	22	5	10	.	.	12	23	12	3	2	.	.	.	54	2	3	.	.	12	19	.	3	.	2	.	.	3	212
Arbois.....	0	0	1	.	.	0	18	.	0	.	.	.	.	23	1	.	.	.	.	14	.	0	.	0	.	.	2	1	61
Fort de Planoise...	10	14	1	1	4	2	2	8	8	1	1	3	.	.	50	.	2	.	.	.	.	22	.	.	.	.	.	2	131
Besançon (Obs.) ..	14	10	4	.	1	0	10	6	4	.	.	.	.	12	30	.	.	.	.	22	7	4	.	.	4	.	.	5	133
St-Germain-d.-B..	5	.	13	1	.	0	15	.	10	2	2	.	.	14	13	0	1	.	20	6	1	1	1	.	.	.	3	.	109
Pourlans.....	2	4	4	3	.	.	6	7	2	.	.	1	.	.	13	4	2	.	.	12	4	.	2	1	.	.	.	4	71
Bassin du Rhône proprement dit, cours moyen.																													
Chamonix.....	.	6	.	9	.	.	.	18	5	4	4	11	.	.	25	4	.	.	.	8	21	3	.	.	.	.	.	5	123
Sallanches.....	.	12	10	.	.	.	.	16	7	.	11	9	.	.	41	2	.	.	.	.	16	2	.	.	.	.	3	.	129
Col des Gets.....	.	9	12	12	.	.	.	20	14	13	14	9	.	.	40	13	.	.	.	.	13	12	5	4	3	.	.	.	193
Mélan.....	1	17	2	10	.	.	.	22	8	8	7	8	.	.	47	6	.	.	.	9	21	4	.	.	.	.	1	3	173
Bonneville.....	.	17	.	5	.	.	11	.	4	4	3	.	.	5	44	.	4	.	.	5	15	4	.	.	.	.	.	.	121
Cruseilles	1	8	2	13	.	.	1	15	7	6	9	5	0	.	36	10	.	.	.	2	10	2	.	.	.	.	.	5	132
Annemasse	.	2	2	6	.	.	.	7	.	3	.	.	.	0	36	3	.	.	.	1	5	2	.	.	.	.	.	6	75
Douvaine.....	.	2	3	2	.	.	1	9	2	5	2	6	.	.	4	3	.	.	.	.	9	0	.	3	.	.	.	6	57
Évian.....	2	3	1	.	.	.	.	.	5	4	7	.	3	6	7	.	.	.	2	7	.	1	3	.	.	.	4	3	58
Gex.....	.	8	21	21	.	.	.	25	.	40	11	12	.	20	25	.	.	.	.	.	3	.	.	.	.	.	.	5	182
Seythenex.....	.	13	7	3	.	.	.	12	.	1	.	.	24	.	.	.	3	.	.	.	0	.	.	.	.	.	.	0	64
Leschaux.....	1	17	5	9	.	.	.	9	8	13	8	6	.	.	12	5	.	.	.	0	1	1	.	.	.	.	.	.	95
Annecy	1	11	.	.	.	.	.	16	.	.	.	.	.	.	.	.	64	.	.	.	19	10	0	.	.	.	.	.	121
Rumilly.....	.	5	4	.	.	.	.	9	7	7	1	.	.	.	54	.	.	.	.	.	.	.	.	.	.	.	.	7	94
Les Échelles.....	.	14	5	.	.	.	34	3	9	.	4	13	.	.	46	8	.	.	.	.	35	.	2	.	.	.	.	11	185
Novalaise.....	.	8	6	14	.	.	1	26	7	6	9	9	.	.	61	6	.	.	.	.	25	2	1	2	.	.	.	10	193
Chambéry.....	0	7	6	16	.	.	.	17	8	9	9	13	.	.	50	9	.	.	.	1	18	2	1	0	.	.	.	7	173
Albens	0	2	4	9	.	.	.	12	5	6	4	11	.	.	51	7	.	.	.	.	14	1	2	.	.	.	.	4	132
Belley	14	20	6	.	.	.	18	3	.	3	13	.	.	7	36	.	1	.	.	8	12	.	.	.	.	.	.	2	143
Lhuis.....	.	13	7	.	.	.	16	.	.	7	.	.	.	.	15	.	.	.	.	8	.	.	.	.	.	.	.	6	72
Nantua	9	17	9	2	.	.	25	11	11	6	10	2	.	16	53	5	3	.	.	15	26	4	1	.	.	.	.	10	235
Hauteville.....	.	.	2	.	2	4	.	3	8	7	2	8	.	9	3	4	6	.	4	.	4	2	.	2	.	3	.	1	74
Montluel.....	5	5	6	5	.	.	5	3	.	5	3	2	.	10	20	.	.	.	.	8	13	1	.	.	.	.	.	11	102
Mont-Verdun.....	.	.	2	10	3	0	.	3	.	3	3	0	.	2	3	1	.	.	.	.	4	4	10	.	1	.	0	7	56
St-Genis-Laval(Obte)	0	4	1	10	2	.	0	3	0	1	1	1	.	0	9	1	0	1	.	1	11	2	4	0	0	.	0	3	56
Lyon (Tête-d'Or)..	1	3	2	4	6	.	.	6	1	0	1	3	.	.	17	0	.	3	.	0	14	6	3	1	0	.	.	4	75
Bassin de l'Isère.																													
Mégève.....	.	8	7	6	.	.	.	22	8	5	12	18	9	.	48	5	.	.	13	9	.	.	.	4	4	.	.	7	186
Tamié (fort).....	.	16	9	17	.	.	6	19	11	22	12	9	8	8	33	16	.	.	.	1	10	2	.	.	.	.	.	3	202
Bessans.....	.	5	.	.	7	.	.	.	8	.	9	.	.	.	37	.	.	.	.	.	14	.	.	.	.	.	.	.	80
L'Esseillon (fort)..	.	.	.	3	.	.	.	7	2	.	.	.	5	5	4	.	.	.	.	.	.	.	.	.	.	.	.	.	26
Modane.....	2	1	12	.	.	.	10	10	19	.	25	19	.	.	59	5	.	.	.	29	.	.	.	.	.	.	.	.	191
St-Jean-d'Arves...	.	9	6	12	.	.	.	12	6	36	8	28	3	.	42	18	.	.	.	3	24	10	.	.	.	.	.	12	230
St-Jean-de-Maur ..	.	3	3	19	.	.	.	17	.	24	14	6	.	.	39	10	.	.	.	.	31	4	.	.	.	.	.	3	173
La Grave	.	.	22	4	.	.	17	2	.	34	.	.	.	.	84	.	.	.	.	.	12	.	.	.	.	.	.	4	179
Sainte-Foy.....	.	4	2	9	.	.	.	10	8	3	12	7	.	.	37	.	.	.	.	7	16	4	.	.	.	.	.	5	126
Beaufort	.	9	6	8	.	.	.	17	10	9	20	20	.	.	48	8	.	.	.	7	34	3	.	.	.	.	.	5	205
Aiguebelle.....	.	.	7	.	.	.	4	.	4	.	4	.	.	6	11	.	.	.	.	.	13	.	.	.	.	.	2	8	59

STATIONS.	1	2	3	4	5	6	7	8	9	10	11	12	13	14	15	16	17	18	19	20	21	22	23	24	25	26	27	28	TOTAL.
Bassin de l'Isère (suite).																													
Montgilbert (fort).	.	.	16	.	.	.	18	.	5	3	2	8	.	4	6	.	.	.	.	.	9	.	.	.	.	.	4	2	77
Saint-Bonnet	19	.	.	.	.	.	.	22	7	.	16	7	3	.	9	7	.	.	.	.	10	3	3	.	.	.	3	32	141
La Mûre	.	.	6	10	.	1	2	26	6	12	10	1	.	4	10	20	.	.	.	.	10	15	3	.	.	.	3	18	157
Grenoble (E. N.)	.	12	3	8	.	.	.	16	4	10	6	.	.	.	39	.	.	.	.	1	25	2	.	.	.	.	.	7	133
Bassin de la Durance.																													
Mont-Genèvre	.	.	1	.	.	.	2	.	3	6	2	3	.	12	6	.	.	.	.	.	12	.	.	.	.	.	8	1	56
Aiguilles	.	.	.	25	.	.	.	.	.	.	10	.	.	.	.	.	.	.	.	.	.	.	.	.	.	.	.	40	75
Chorges	.	.	15	.	.	.	5	.	4	10	12	.	.	.	4	.	.	.	.	.	.	.	.	.	.	.	30	.	80
Gap (P. C.)	.	.	.	8	.	.	.	8	.	4	8	6	.	.	12	.	.	.	.	.	.	.	.	.	.	.	.	40	86
Veynes	.	.	.	12	.	.	.	11	.	3	9	0	.	.	24	2	.	.	.	.	.	1	.	.	.	.	.	26	88
Serres	.	.	15	.	.	.	5	.	3	3	6	.	.	.	2	.	.	.	.	.	.	.	.	.	.	.	23	9	66
Faucon	.	.	.	.	.	.	.	.	.	.	.	.	.	.	3	.	.	.	.	.	.	.	.	.	.	.	.	.	3
Orpierre	.	.	.	.	.	.	5	.	.	5	.	.	.	.	.	.	.	.	.	.	.	.	.	.	.	.	30	.	40
Laragne	.	.	10	.	.	.	3	.	.	2	.	.	.	.	.	.	.	.	.	.	.	.	.	.	.	.	22	.	37
Sisteron	.	.	.	.	.	.	.	.	.	.	.	.	.	.	5	.	.	.	.	.	.	.	.	.	.	.	.	.	5
Saint-Christol	.	.	12	.	.	.	.	.	.	4	.	.	.	4	.	4	.	.	.	.	.	.	.	.	.	9	10	.	43
Lagarde	.	.	15	.	.	.	.	.	.	.	.	.	.	.	.	.	.	.	.	.	.	.	.	.	.	.	32	.	47
Apt	.	.	.	4	.	.	.	.	.	.	.	.	.	.	.	.	.	.	.	.	.	.	.	.	.	0	15	0	19
Murs	.	.	0	.	.	.	.	.	.	.	.	.	.	.	.	.	.	.	.	.	.	.	.	.	.	.	20	7	27
Forcalquier	.	.	.	7	.	.	.	.	.	.	25	.	.	.	.	.	.	.	.	.	.	.	.	10	.	.	65	13	120
Manosque	.	.	5	.	.	.	.	.	.	.	5	.	.	.	.	.	.	.	.	.	.	.	.	.	.	.	30	10	50
Barrême	12	.	.	.	.	.	.	.	.	.	2	.	7	.	.	.	.	.	.	.	.	.	.	.	.	.	.	8	29
Mirabeau	.	.	.	8	.	.	.	.	.	.	2	.	.	.	2	.	.	.	.	.	.	.	.	1	.	.	12	11	36
Pertuis	.	.	4	.	.	.	.	.	.	1	.	.	.	1	.	.	.	.	.	.	.	.	0	.	.	.	23	.	29
Les Taillades	.	.	.	5	.	.	2	.	.	.	.	.	.	.	.	.	.	.	.	.	.	.	.	.	.	.	21	8	36
Cavaillon	.	.	.	.	.	.	.	.	.	.	.	.	.	.	0	0	.	.	.	0	0	.	.	.	.	.	30	.	30
Bassins de l'Ardèche, de la Cèze et du Gard; petits bassins de la rive droite du Rhône.																													
N.-D. des Neiges	.	.	.	.	.	.	.	.	.	.	.	.	.	.	.	.	.	.	.	.	6	.	.	.	.	.	13	.	19
Le Thort	.	.	3	1	1	1	1	0	0	0	1	1	16	.	2	0	.	.	.	.	2	2	1	0	0	.	9	3	46
Barre	.	.	2	3	.	.	.	.	.	.	6	3	.	3	1	.	.	.	.	.	0	.	.	.	.	.	19	1	38
Vialas	.	.	.	.	.	.	.	.	.	.	.	.	.	.	.	.	.	.	.	.	.	.	.	.	.	.	26	.	26
Prévenchères	.	.	3	2	0	.	.	2	.	2	1	1	.	.	2	1	.	.	.	.	4	1	2	.	.	.	11	1	33
Villefort	.	.	.	0	1	.	.	.	.	.	5	.	.	.	2	.	.	.	.	.	.	0	.	.	0	.	12	.	20
Malons	.	1	2	.	.	.	.	.	2	2	1	3	.	.	.	.	.	.	.	.	3	4	1	.	.	.	18	.	33
Collet-de-Dèze	.	.	0	1	.	.	.	.	.	.	.	.	.	.	.	.	.	.	.	.	.	.	.	.	.	.	9	4	14
St-Étienne-V.-F.	.	.	2	1	.	.	.	.	.	.	1	2	.	.	.	.	.	.	.	.	1	.	.	.	.	.	19	.	26
La Grande-Combe	.	.	2	.	.	.	.	.	.	3	4	.	.	.	.	.	.	.	.	.	.	.	.	.	.	.	3	.	12
Alais	.	.	.	.	.	.	.	.	.	.	.	.	.	.	.	.	.	.	.	.	.	.	.	.	.	8	6	.	14
Montpezat	0	0	7	.	.	.	.	.	1	2	2	0	.	0	0	2	.	.	.	.	8	7	2	.	.	.	10	.	44
Privas (E. N.)	.	.	.	4	.	.	.	.	.	.	.	.	.	.	.	.	.	.	.	.	.	.	.	.	.	.	.	1	5
Bagnols	.	.	.	.	.	.	.	.	.	.	.	.	.	.	.	.	.	.	.	.	2	.	.	.	.	.	6	4	12
Uzès	.	.	.	.	.	.	.	.	.	.	.	.	.	.	.	.	.	.	.	.	.	.	.	.	.	.	10	6	16
Beaucaire	.	.	.	.	.	.	.	.	.	.	.	.	.	.	.	.	.	.	.	.	.	.	.	.	.	7	20	.	27
Bassin du Rhône proprement dit, cours inférieur.																													
Valence (E. N.)	3	.	2	3	.	.	3	1	.	.	0	.	.	.	2	.	.	.	.	0	11	3	.	.	.	7	.	.	35
Die	1	.	8	.	.	.	15	.	3	3	.	.	.	32	2	.	.	.	.	7	.	.	.	.	.	.	2	17	90

STATIONS.	1	2	3	4	5	6	7	8	9	10	11	12	13	14	15	16	17	18	19	20	21	22	23	24	25	26	27	28	TOTAL.
Bassin du Rhône proprement dit, cours inférieur (suite).																													
Beaurières	.	.	13	.	.	.	14	.	7	.	3	.	.	11	20	5	.	.	.	.	20	.	.	.	.	.	17	6	114
Valréas	.	1	3	.	.	.	0	0	.	.	.	.	1	.	.	.	.	.	.	.	2	3	.	.	.	6	7	.	23
Lapalud	.	.	.	.	.	.	.	.	.	.	.	.	.	.	.	.	.	.	.	.	3	.	.	.	.	.	7	.	10
Bollène	.	.	.	.	.	.	.	.	.	.	.	.	.	.	.	.	.	.	.	.	4	.	.	.	.	4	8	.	16
Orange	.	.	.	.	.	.	.	.	.	.	.	.	.	.	.	.	.	.	.	.	1	.	.	.	.	.	19	.	20
Savoillans	.	.	15	.	.	.	1	.	.	.	1	.	.	.	6	.	.	.	.	.	1	.	.	.	.	4	21		49
Sault	.	.	10	.	.	.	1	.	.	.	2	.	.	.	8	.	.	.	.	.	.	.	.	.	.	.	10	18	49
Mt Ventoux (Obsre)	.	.	1	9	.	.	.	1	.	.	2	.	1	.	4	1	.	.	.	.	1	.	.	1	.	.	.	30	53
Bedouin	.	.	.	3	.	.	.	.	.	.	.	.	.	1	5	.	.	.	.	.	3	.	.	.	.	.	4	16	32
Carpentras	.	.	0	.	.	.	.	.	.	.	.	.	.	.	.	.	.	.	.	.	.	.	.	.	.	.	21	.	21
Malaucène	.	.	.	6	.	.	.	.	.	.	.	.	.	.	3	.	.	.	.	.	.	.	.	.	.	.	.	18	27
Avignon (E. N.)	.	.	.	.	.	.	.	.	.	.	.	.	.	.	.	.	.	.	.	.	.	.	.	.	.	20	.	.	20
Saint-Remy	.	.	.	.	.	.	.	.	.	.	.	.	.	.	.	.	.	.	.	.	.	.	.	.	.	.	14	15	29
Les Baux	.	.	.	.	.	.	.	.	.	.	.	.	.	.	.	.	.	.	.	.	.	.	.	.	.	.	.	22	22
Arles	.	.	.	.	.	.	.	.	.	.	.	.	.	.	.	.	.	.	.	.	.	.	.	.	.	.	28	1	29
Saintes-Maries	.	.	.	.	.	.	.	.	.	.	.	.	.	.	.	.	.	.	.	.	.	.	.	.	.	.	15	6	21
RÉGION DE NICE.																													
Petits bassins entre le Rhône et les Alpes.																													
Le Grand-Sambuc	.	.	.	20	.	.	.	1	.	.	4	.	.	.	2	.	.	.	.	.	.	.	.	.	.	.	.	15	42
Trets	.	.	.	14	.	.	.	1	.	.	.	.	.	.	.	.	.	.	.	.	.	.	.	.	3	.	12	10	40
Gréasque	.	.	.	14	.	.	.	1	.	.	1	.	.	.	2	.	.	.	.	.	1	.	.	1	.	.	6	4	30
Aix (C. M.)	.	.	.	.	.	.	.	.	.	.	.	.	.	.	2	.	.	.	.	.	.	.	.	1	.	.	5	.	8
Venelles	.	.	.	14	.	.	.	.	.	.	.	.	.	.	.	.	.	.	.	.	.	.	.	1	.	.	5	9	29
Pélissanne	.	.	.	2	.	.	.	.	.	.	.	.	.	.	.	.	.	.	.	.	.	.	.	.	.	.	6	13	21
Saint-Chamas	.	.	.	.	.	.	.	.	.	.	.	.	.	.	.	.	.	.	.	.	1	.	.	.	.	.	26	.	27
Marseille (Obsre)	.	.	4	.	.	.	.	.	.	.	.	.	.	.	1	.	.	.	.	.	1	.	.	.	.	.	10	.	16
La Ciotat	.	.	3	.	.	.	.	.	.	.	.	.	.	.	.	.	.	.	.	.	.	.	.	.	.	.	7	.	10
Draguignan (E. N.)	.	.	13	.	.	.	.	.	.	.	.	.	10	.	1	.	.	.	.	.	.	.	2	5	.	.	13	.	42
Hyères	.	.	6	.	.	.	.	.	.	.	0	.	.	.	.	.	.	.	.	.	.	.	.	7	.	.	11	.	24
Cap Sicié (sémaph.)	.	.	.	7	.	.	.	.	.	.	.	.	.	.	.	.	12	.	.	.	.	.	.	.	.	.	7	4	30
Toulon (Obsre)	.	.	2	2	.	.	.	1	0	.	0	.	.	.	.	.	.	.	.	.	1	.	.	.	.	.	9	4	19
Cannes (P. C.)	.	.	5	.	.	.	.	.	.	.	.	5	.	.	.	.	.	.	.	.	3	1	.	.	.	.	15	.	29
Nice (Obs.)	.	.	5	.	0	.	.	.	.	.	.	.	.	.	.	.	.	.	.	.	0	.	1	.	.	.	13	.	19
Villefranche (phare)	.	.	.	3	.	0	.	.	.	.	.	.	.	.	.	.	.	.	.	.	.	.	.	.	.	.	2	2	7
La Garouppe (phare)	.	.	.	5	.	4	.	.	.	.	.	.	2	.	.	.	.	.	.	.	.	2	0	.	.	.	4	10	27
CORSE.																													
Bastia	.	.	3	8	2	.	.	5	.	1	.	.	13	2	1	.	.	.	.	.	6	.	.	20	.	.	6	1	68
Ile Sanguinaire	.	.	.	14	11	.	.	1	.	.	2	.	.	.	.	.	12	.	.	.	.	.	.	4	.	.	.	6	50

OBSERVATIONS DU MOIS DE MARS 1889.

STATIONS.	1	2	3	4	5	6	7	8	9	10	11	12	13	14	15	16	17	18	19	20	21	22	23	24	25	26	27	28	29	30	31	TOTAL.
VERSANT DE LA MER DU NORD.																																
BASSINS DU RHIN, DE LA MEURTHE ET DE LA MOSELLE.																																
Château-Lambert..	2	3	.	.	.	.	.	6	32	.	.	8	2	2	4	2	.	8	.	7	5	3	8	.	.	2	.	5	.	.	7	107
Col de Bussang....	1	3	1	1	0	.	.	6	9	.	5	4	1	5	6	3	.	1	.	11	11	14	1	.	.	11	3	2	.	.	6	105
Rothau.....	2	0	.	0	.	.	5	7	.	5	12	1	5	2	1	.	0	.	5	7	13	8	.	1	7	3	1	.	.	2	0	87
Cornimont.....	1	2	1	.	1	.	.	13	21	.	5	6	0	6	3	0	0	.	.	20	16	10	.	.	.	15	4	5	.	.	5	134
Retournemer.....	2	2	0	1	2	.	.	5	15	.	6	13	4	.	7	12	4	.	.	13	15	20	4	12	.	.	6	14	.	.	6	163
Gerardmer.....	2	1	.	.	.	.	.	4	.	6	20	10	12	10	6	2	2	2	.	9	8	16	4	.	.	9	5	8	.	.	6	142
Dammartin-les-R..	5	.	.	1	.	.	.	3	13	.	4	9	.	5	1	.	.	.	.	14	9	13	.	.	0	11	2	.	.	1	4	95
La Hardalle.....	0	0	0	.	1	.	.	2	8	0	3	8	3	.	4	4	0	2	.	7	5	21	8	.	0	9	7	5	.	3	5	106
Saulcy-s^{t}-Meurthe.	.	1	.	.	0	.	.	.	.	.	6	7	4	3	5	1	0	0	.	6	3	14	9	.	.	10	5	4	.	2	6	86
Saint-Dié.....	.	.	.	.	.	.	.	5	.	2	4	6	.	.	5	8	.	.	4	5	3	1	.	.	.	12	.	.	.	3	.	57
Rambervillers.....	1	2	.	.	.	.	.	0	2	.	7	6	1	3	0	.	0	0	.	0	0	1	2	.	1	9	2	1	0	1	2	42
Moyen.....	0	2	.	.	.	.	.	1	2	.	5	16	.	3	1	.	1	.	.	5	1	11	.	.	2	12	6	.	.	1	1	70
Moriviller.....	4	.	.	.	.	.	.	.	.	.	5	12	.	2	.	.	.	1	.	6	3	16	1	.	1	11	1	1	.	2	4	70
Baccarat.....	1	1	.	.	.	.	1	2	.	2	.	10	1	4	0	0	.	5	.	5	2	16	2	.	.	11	3	2	.	3	1	72
Blamont.....	1	1	.	.	.	.	1	.	.	.	.	21	0	4	1	0	.	1	.	2	.	23	11	.	.	19	.	2	.	8	2	98
Lunéville.....	1	1	.	.	.	.	.	.	.	.	1	18	2	1	0	1	.	0	.	0	0	17	4	.	.	14	3	0	.	5	2	70
Einville.....	1	1	3	.	.	.	2	2	.	.	8	6	.	.	.	.	2	.	.	3	5	2	.	.	6	7	1	.	.	2	.	51
Nancy (Faculté)..	1	0	1	.	.	.	.	2	2	.	5	10	2	1	.	1	1	2	.	4	2	0	.	.	1	10	3	1	.	.	1	50
Tomblaine (E. A.).	1	0	.	0	.	.	.	3	1	.	5	13	.	0	.	.	.	2	.	3	2	1	.	.	2	8	3	1	.	.	1	46
Amance.....	2	3	1	.	.	.	.	.	.	0	4	19	0	0	2	1	3	.	.	2	1	.	.	.	1	12	.	.	.	.	2	53
Bellefontaine.....	.	.	1	.	.	.	.	.	.	.	.	25	.	.	.	.	.	.	.	4	1	.	.	.	.	13	1	.	.	.	8	52
Bruyères.....	.	2	.	.	1	.	.	.	6	.	5	10	.	5	2	0	.	1	.	10	5	16	3	.	.	13	6	6	.	1	5	98
Bouzey.....	.	.	.	.	.	.	1	2	5	.	14	3	2	2	.	.	.	.	3	7	11	5	.	.	6	6	3	.	.	3	.	73
Épinal.....	2	.	.	.	.	.	1	3	3	1	14	3	2	2	0	.	1	.	4	7	10	5	.	.	3	3	3	0	.	3	.	70
Thaon.....	.	.	.	.	.	.	.	.	2	.	2	13	.	1	.	.	.	.	.	2	3	8	.	.	.	8	.	.	.	.	.	40
Charmes.....	.	1	0	.	.	.	.	.	3	.	15	0	.	3	.	.	.	.	.	5	.	13	.	.	.	9	1	.	.	.	4	54
Lerrain.....	1	1	.	.	.	.	.	4	7	.	9	7	.	.	2	0	.	.	.	9	6	8	0	.	1	12	2	1	.	.	2	72
Vézelise.....	1	.	.	.	.	.	.	.	2	.	16	.	.	.	.	.	1	.	.	2	.	0	.	.	1	10	1	.	.	1	.	35
Allain.....	1	.	.	.	.	.	.	0	2	0	.	6	.	.	1	0	0	1	.	4	3	1	.	.	1	7	2	1	.	0	1	31
Neuves-Maisons...	1	.	1	.	.	.	.	0	2	.	4	16	.	1	.	0	1	1	3	.	2	1	.	.	1	10	1	1	.	.	1	47
Toul.....	.	.	.	.	.	.	.	2	1	3	21	.	.	.	2	.	.	3	1	.	.	1	.	.	1	10	.	.	.	.	.	47
Foug.....	1	0	0	.	.	.	.	0	3	.	7	15	.	.	1	.	1	.	.	4	1	1	.	1	.	12	2	1	.	1	.	51
Frouard.....	.	.	.	.	.	.	.	.	0	.	.	6	4	.	.	.	.	0	.	1	0	.	.	.	.	3	2	.	.	0	0	17
Rogéville.....	1	0	0	.	.	.	.	1	2	.	8	16	.	.	0	0	0	1	.	3	1	1	.	.	1	14	1	0	.	0	0	51
Euvezin.....	2	0	0	.	.	.	.	1	.	.	2	11	.	0	.	.	.	0	.	4	1	2	.	.	0	10	0	.	.	.	1	34
Fleury.....	1	.	.	.	.	.	.	1	.	.	2	1	.	1	0	.	1	.	1	3	.	.	.	.	3	1	3	1	.	1	.	17
Mance.....	1	0	.	.	.	.	.	2	3	.	6	12	.	1	0	.	0	0	.	2	2	.	.	.	1	7	2	.	.	.	1	41

STATIONS.	1	2	3	4	5	6	7	8	9	10	11	12	13	14	15	16	17	18	19	20	21	22	23	24	25	26	27	28	29	30	31	TOTAL.
BASSINS DE LA MEUSE, DE LA CHIERS ET DE LA SAMBRE.																																
Lamarche	1	1	.	2	.	.	.	.	.	.	20	1	.	.	.	.	.	.	8	.	4	17	.	.	.	11	1	.	.	.	.	66
Pouilly	.	2	1	0	.	.	.	2	3	.	12	13	.	.	.	1	0	.	.	7	4	11	.	.	.	13	3	.	.	.	.	72
Bassoncourt	1	1	1	1	.	.	.	1	3	.	18	9	.	.	.	.	0	.	.	4	5	12	2	.	3	5	4	.	.	1	1	72
Clefmont	.	1	1	.	.	.	.	3	.	.	17	7	.	.	.	.	1	.	.	8	4	15	.	.	2	12	4	.	.	1	1	77
Contrexéville	.	.	.	.	.	.	.	6	3	.	10	11	.	.	.	.	.	.	.	4	6	16	.	.	1	13	2	.	.	.	3	75
Aillianville	1	0	0	2	.	.	.	3	4	.	12	13	.	1	0	1	0	0	.	8	4	5	0	.	1	9	3	1	.	1	2	72
Châtenois	.	.	2	.	.	.	.	1	.	.	12	11	.	.	.	.	.	.	.	3	10	13	.	.	.	.	12	7	.	.	.	71
Neufchateau (C.M.)	2	.	0	.	.	.	2	2	.	7	9	.	1	.	.	.	.	.	5	3	10	.	.	1	8	1	1	.	.	0	3	56
Vouthon-Bas	1	1	0	.	.	.	.	1	3	.	9	11	.	.	.	.	.	.	2	7	3	1	.	.	2	12	2	.	.	.	1	56
Souilly	1	.	.	.	.	.	.	2	.	.	11	7	.	3	.	.	.	0	1	4	6	0	.	.	2	8	0	.	.	.	2	46
Charny	3	.	.	.	.	.	.	.	.	1	10	6	.	.	.	.	.	.	.	4	.	.	.	.	.	7	.	.	.	3	1	33
Consenvoye	.	.	.	.	.	.	.	0	.	.	7	6	.	.	.	.	.	.	0	2	1	.	.	.	0	2	.	.	.	.	.	20
Dun	.	.	.	.	.	.	.	.	1	.	7	2	1	.	.	.	.	.	6	1	0	.	.	.	.	6	0	.	.	.	0	24
Hussigny	.	.	.	.	.	.	.	3	.	2	.	.	.	.	.	4	.	.	5	4	.	.	.	6	10	.	.	.	.	5	7	46
Damvillers	.	.	.	.	.	.	.	3	1	.	11	5	.	.	.	.	.	.	.	8	2	.	.	.	.	11	.	.	.	.	.	40
Montmédy	.	.	.	.	.	.	.	4	1	0	11	6	.	2	.	.	.	.	.	7	0	.	.	.	.	9	3	.	.	1	.	44
Mouzon	.	.	.	.	.	.	.	.	3	1	1	6	2	1	.	.	.	1	1	3	.	.	.	.	.	4	.	.	.	1	.	24
Saint-Aignan	.	0	.	.	.	.	.	.	7	3	9	1	.	1	0	.	.	.	3	6	1	.	.	.	0	5	2	1	.	0	0	39
Sedan	.	.	.	.	.	.	.	2	2	2	4	5	1	.	.	.	.	.	.	8	1	.	.	.	.	4	1	.	.	.	.	30
Saint-Marcel	.	.	.	.	.	.	.	.	5	3	2	6	1	.	.	0	.	.	1	14	7	.	.	.	1	6	1	.	.	1	0	48
Gespunsart	.	.	.	.	.	.	.	4	4	2	4	4	.	.	.	.	.	2	2	9	4	.	.	.	1	6	2	.	.	1	1	46
Maubert-Fontaine	.	.	.	.	.	.	.	3	4	4	.	.	.	.	.	.	4	5	2	.	3	3	3	.	.	.	.	.	1	6	6	44
Avesnes	.	.	3	.	.	3	1	2	2	7	1	.	.	1	.	1	1	.	3	.	3	.	.	.	6	7	7	.	.	1	3	52
BASSINS DE L'ESCAUT, DE LA LYS, DE L'YSER ET DE L'AA.																																
Gommegnies	.	.	.	.	.	.	.	3	.	14	2	.	.	.	.	4	1	.	1	7	5	.	.	.	9	4	3	.	.	3	5	61
Cambrai (C.M.)	.	.	.	.	.	.	.	7	.	0	6	0	.	.	.	.	.	.	.	2	1	6	.	.	0	4	2	0	0	0	.	29
Arras (C. M.)	.	.	.	.	.	.	10	2	1	5	1	.	0	.	.	0	.	.	2	6	5	.	.	2	2	2	0	0	0	0	1	39
Hamblain-les-Prés	.	.	.	.	.	.	.	7	.	.	6	.	.	.	1	.	.	.	.	0	7	5	.	.	1	2	2	.	1	.	0	32
Douai	.	.	.	.	.	.	4	3	3	0	4	.	.	1	.	.	0	.	0	5	8	1	.	1	8	4	3	.	.	0	2	47
Lille	.	.	.	.	.	.	.	7	1	4	3	0	.	1	0	.	.	1	.	1	5	1	.	.	.	6	3	0	.	.	2	35
Allouagne	.	.	.	.	.	.	.	2	.	.	.	.	.	.	.	.	.	.	.	.	.	.	.	.	2	.	2	2	.	1	.	9
Laventie	0	0	0	.	0	.	7	3	1	6	0	0	1	2	.	0	0	.	0	2	5	0	0	0	3	3	0	0	0	0	1	36
Nordpeene	.	.	.	.	.	.	.	6	.	.	4	.	.	.	2	.	.	.	.	1	2	.	.	0	.	1	2	.	.	.	.	18
Godewaerswelde	.	.	.	.	.	.	.	14	0	0	10	.	.	1	1	.	.	1	.	2	.	5	.	.	.	3	1	0	.	.	18	57
Les Moëres	.	.	.	.	.	.	.	5	.	5	.	.	.	.	.	.	.	.	.	2	.	.	.	.	.	.	.	.	.	1	0	13
Dunkerque (P. C.)	.	.	.	.	.	.	1	2	1	2	2	.	.	.	.	.	.	.	.	1	0	.	.	.	2	.	.	.	.	.	2	13
Oye	0	0	.	0	.	.	4	.	.	4	.	.	.	1	.	.	.	.	1	1	1	0	.	.	3	.	.	1	1	2	1	20
Calais (C. M.)	.	.	.	.	.	.	4	0	.	4	.	.	1	1	.	.	.	.	1	3	2	.	.	0	.	2	.	0	0	4	1	23
VERSANT DE LA MANCHE.																																
BASSINS DE LA CANCHE, DE LA SOMME, DE LA BÉTHUNE, ETC.																																
Cap Gris-Nez	.	.	.	.	.	.	.	10	2	3	2	.	.	.	.	.	.	.	.	.	.	3	.	2	1	2	.	.	1	.	3	29
Samer (C. M.)	1	.	1	4	4	.	7	4	.	0	.	0	.	.	0	1	1	0	2	1	2	1	5	0	2	0	.	0	0	3	.	39
Boulogne	.	.	.	.	.	.	.	7	2	.	1	.	.	1	.	.	.	.	.	2	4	5	0	1	2	3	.	.	1	1	3	33
Hucqueliers	.	.	.	.	.	.	17	.	1	1	.	.	0	0	.	.	0	.	2	2	2	.	.	3	5	1	.	.	0	4	.	38
Desvres	.	.	.	0	.	.	5	6	0	3	2	.	.	1	.	.	.	.	.	2	5	6	.	3	2	5	.	1	0	.	5	46

STATIONS.	1	2	3	4	5	6	7	8	9	10	11	12	13	14	15	16	17	18	19	20	21	22	23	24	25	26	27	28	29	30	31	TOTAL.
BASSINS DE LA CANCHE, DE LA SOMME, DE LA BÉTHUNE, ETC. (suite).																																
Magnicourt-s.-C.	.	.	.	.	.	.	16	2	4	3	.	.	.	.	.	.	.	.	3	5	4	.	.	1	7	3	1	.	.	.	1	50
Valhuon	.	.	.	.	.	.	14	3	1	6	.	.	.	0	.	.	.	.	.	5	2	.	.	2	3	4	1	.	.	1	1	43
Guigny	.	.	.	.	.	.	16	.	2	1	.	.	.	.	.	.	.	.	2	3	.	1	.	3	8	4	1	.	0	2	2	45
Le Touquet	.	.	.	.	.	.	7	4	.	3	.	.	2	.	.	.	.	.	1	5	3	.	.	4	2	.	.	.	.	1	.	32
Nesles	.	.	.	.	.	.	.	2	.	2	1	.	.	0	.	.	0	.	.	2	5	1	.	.	1	4	2	.	0	0	.	20
Sainte-Émilie	.	.	.	.	.	.	2	5	.	3	5	.	.	.	.	.	.	.	.	2	1	.	.	.	.	6	5	.	.	.	.	29
Rosières	.	.	.	.	.	.	0	3	.	7	2	.	.	0	.	.	.	.	.	2	3	1	.	.	0	5	.	.	1	0	2	26
Villers-Roye	.	.	.	.	.	.	3	.	1	2	.	.	.	1	.	.	.	.	.	2	2	3	.	0	6	.	2	.	.	1	3	26
Moreuil	.	.	.	.	.	.	.	4	.	5	2	.	.	.	.	.	.	.	.	1	3	4	.	.	0	4	2	.	.	0	.	25
Amiens (St. Agr.)	.	.	.	.	.	.	.	5	0	1	2	.	.	1	1	.	.	0	.	0	8	1	.	.	0	3	1	.	6	.	.	29
Villers-Bocage	.	.	.	.	.	.	1	.	.	2	.	.	.	.	.	.	.	.	.	.	.	.	.	.	16	.	.	.	.	.	.	18
Doullens	.	.	.	.	.	.	.	18	.	2	.	.	.	.	.	.	.	.	.	.	7	3	.	.	.	6	2	.	.	.	.	38
Quesnoy	.	.	.	.	.	10	.	.	.	.	.	.	.	.	.	.	.	.	.	.	.	.	.	3	13	.	.	.	.	.	.	26
Abbeville	.	.	.	.	.	.	0	5	0	3	0	.	.	.	.	.	1	.	.	.	6	2	.	.	2	3	1	.	0	0	1	25
Forest-l'Abb. (h.b.)	.	.	.	.	.	.	.	13	1	4	.	.	.	1	.	.	.	.	.	1	5	7	.	.	4	5	0	.	.	1	2	44
St-Valery-s.-Somme	.	.	.	.	.	.	1	12	0	5	.	.	.	.	.	.	.	.	.	1	6	1	.	.	2	3	1	.	0	.	1	33
Aumale	.	.	.	.	.	.	9	6	.	.	.	.	.	.	.	.	.	.	.	8	1	3	.	1	5	4	.	.	.	.	3	40
Blangy	.	.	.	.	.	.	2	4	3	.	1	.	.	.	.	.	.	.	.	2	6	2	.	.	4	2	.	.	.	.	1	27
Aigneville	.	.	.	.	.	.	1	4	.	3	1	.	.	.	.	.	.	.	.	1	4	1	.	.	3	8	.	.	1	.	2	29
Eu	.	.	.	.	.	.	3	7	2	3	2	.	.	.	.	.	0	.	.	2	2	.	.	5	9	.	.	.	2	.	3	40
Londinières	.	.	.	.	.	.	3	2	2	.	2	.	.	.	.	.	2	.	.	3	2	.	.	2	6	.	.	.	.	.	.	24
Dieppe	.	.	.	.	.	.	1	1	4	3	1	.	.	.	.	.	0	.	.	1	7	.	.	1	2	.	.	.	1	.	1	23
Bosc-le-Hard	.	.	.	.	.	.	11	.	1	.	1	.	.	.	.	.	.	.	.	3	3	.	.	2	4	.	0	.	1	.	1	27
Longueville	.	.	.	.	.	.	7	6	2	1	1	.	1	.	.	.	1	.	.	5	6	1	.	3	3	.	.	.	3	.	2	41
St-Valery-en-Caux	.	.	.	.	.	.	3	0	1	4	.	.	.	.	.	.	1	.	.	3	5	.	.	1	2	1	.	.	1	.	2	24
Goderville	.	.	.	.	.	.	7	5	1	2	2	.	.	.	.	.	4	.	.	2	11	5	.	4	4	0	0	.	2	.	3	52
BASSIN DE LA SEINE.																																
Bassin de l'Yonne.																																
Bas-Follin	7	2	1	.	.	.	.	6	8	.	18	14	.	.	4	.	.	.	.	18	20	20	1	.	1	9	3	3	.	.	.	135
La Croisette	6	2	2	.	.	.	.	5	14	.	16	15	1	.	1	.	.	.	.	14	24	23	2	.	.	16	4	1	.	.	.	146
Pommoy	.	.	.	.	.	.	.	18	16	.	15	21	.	.	.	.	.	.	28	26	17	.	.	.	3	13	.	.	.	.	6	163
Les Settons	5	.	1	0	.	.	.	2	8	.	12	28	2	.	4	.	.	.	.	16	19	19	0	.	1	14	5	9	.	.	3	148
Château-Chinon	6	1	1	1	.	.	.	2	8	.	13	21	1	1	1	.	.	0	.	11	15	21	1	.	1	13	1	6	.	1	1	126
La Colancelle	3	0	1	.	.	.	.	.	5	.	.	35	.	.	.	.	.	.	.	8	14	12	.	.	1	8	6	2	.	.	1	96
Saulieu	1	2	.	1	.	.	.	4	.	.	30	14	1	.	1	.	1	.	7	5	13	3	.	.	8	3	4	.	.	.	.	98
Vitteaux	1	1	1	.	.	.	.	1	1	.	26	6	.	.	.	.	1	.	1	4	12	4	.	.	2	10	3	0	.	0	3	77
Époisses	4	3	2	0	.	.	.	0	0	.	8	11	12	2	.	.	.	0	.	2	6	9	1	.	1	11	1	2	.	.	1	76
Semur	1	1	1	.	.	.	.	.	1	.	8	23	1	1	0	0	.	0	.	2	4	6	1	.	1	8	2	2	.	.	2	65
Montbard	.	2	.	.	.	.	1	.	.	.	37	.	.	.	.	.	.	.	3	.	17	.	.	.	10	1	3	.	.	.	3	77
Quarré-les-Tombes	0	0	0	.	.	.	1	3	.	4	13	.	2	0	.	.	0	.	7	13	8	0	.	2	11	3	5	.	.	3	3	79
Clamecy (P. C.)	.	.	.	.	.	.	.	.	4	.	5	20	.	.	.	.	.	.	.	2	7	9	.	.	.	.	2	.	.	.	2	5[illegible]
Vézelay (C. M.)	0	0	0	.	.	.	0	2	.	4	17	.	2	.	.	.	0	.	6	13	12	.	.	1	11	1	2	.	.	3	3	78
Avallon	5	3	.	.	.	.	.	.	.	.	3	16	.	.	.	.	.	.	.	2	4	3	0	.	1	4	1	1	.	.	1	44
Courson	1	1	.	.	.	.	.	2	.	6	20	5	.	.	.	.	.	.	9	11	5	0	.	1	6	3	2	.	.	.	5	77
Massangis	1	1	0	.	.	.	.	1	.	4	25	.	1	.	.	.	0	.	1	10	5	1	.	1	8	3	2	.	.	0	3	67
Ravières	0	0	.	.	.	.	0	0	.	4	23	0	.	.	.	.	0	.	2	10	6	.	.	2	7	4	1	.	.	.	3	64

STATIONS.	1	2	3	4	5	6	7	8	9	10	11	12	13	14	15	16	17	18	19	20	21	22	23	24	25	26	27	28	29	30	31	TOTAL.
Bassin de l'Yonne (suite).																																
Tonnerre (P. C.)	.	.	.	.	.	.	.	.	.	.	16	7	.	.	.	.	.	.	4	5	6	3	.	.	.	8	1	1	.	.	1	54
Flogny	0	0	.	.	.	.	1	0	.	5	17	.	1	.	.	0	1	.	6	4	8	.	.	2	7	.	2	.	.	.	8	62
Chailley	.	.	.	.	.	.	4	2	.	5	24	.	2	.	.	.	1	.	10	7	9	.	.	2	7	1	2	.	.	.	9	84
Chessy	1	0	.	.	.	.	.	5	.	.	6	18	.	1	.	.	1	.	4	3	10	2	.	.	1	8	.	.	.	.	.	60
Chablis (C. M.)	.	.	.	.	.	.	.	0	.	6	17	.	0	.	.	.	.	.	6	7	5	2	.	2	7	2	2	.	.	.	5	61
Aillant	0	.	.	.	.	.	1	1	.	6	12	.	1	.	.	.	.	3	5	3	6	.	.	1	5	2	1	.	.	.	8	55
Laroche	3	0	.	.	.	.	.	1	0	.	9	9	.	1	.	.	.	0	3	3	3	4	.	.	1	6	1	1	.	.	0	46
Joigny (C. M.)	.	.	.	.	.	.	2	.	.	5	26	.	.	.	.	1	.	.	7	1	8	.	.	.	.	3	2	.	.	.	14	69
St Julien-du-Sault	.	.	.	.	.	.	1	1	.	4	11	.	1	0	.	.	.	.	5	2	4	.	.	1	1	6	1	.	.	2	6	47
Villeneuve-l'Arch.	1	.	.	.	.	.	1	0	.	3	15	.	1	.	.	1	.	2	4	2	8	.	.	2	5	1	1	.	.	.	11	59
Cerisiers	.	0	.	.	.	.	0	2	.	4	17	.	1	.	.	0	.	1	7	2	5	1	.	1	6	3	2	.	.	1	8	62
St-Martin (Sens)	7	.	.	.	.	.	.	3	1	.	.	21	.	1	.	.	.	.	.	5	.	5	1	.	.	4	1	1	.	.	.	49
Bassin de la Seine supérieure.																																
Chanceaux	3	0	.	1	.	.	2	3	.	.	3	2	.	.	.	.	.	.	.	1	1	2	.	.	.	2	.	.	.	.	.	19
Baigneux-les-Juifs	.	1	.	.	.	.	.	.	.	.	22	2	.	.	.	.	.	.	3	.	9	.	.	.	7	9	2	.	.	5	.	60
Vivey	0	.	1	.	.	.	.	2	3	.	14	11	.	0	0	.	0	.	.	4	8	7	.	.	1	11	4	1	.	.	1	69
Châtillon-s.-Seine	.	1	1	.	.	.	.	.	.	.	6	21	.	.	.	.	.	.	.	3	.	11	.	.	.	10	3	2	.	.	.	58
Vix	.	1	.	.	.	.	.	2	.	8	18	.	1	.	.	.	1	.	4	7	2	0	.	.	9	4	1	.	.	1	4	63
Laignes	0	.	1	.	.	.	.	0	.	.	20	.	.	.	.	.	1	.	1	7	8	1	.	.	1	12	3	.	.	.	4	59
Nicey	.	.	.	.	.	.	.	2	.	.	30	.	.	.	.	.	.	.	4	8	7	.	.	2	9	3	1	2	.	.	.	68
Brion-s.-Ource	.	.	2	.	.	.	.	.	.	.	7	16	.	2	.	.	.	.	.	3	8	3	.	.	.	10	4	.	.	.	.	55
Autricourt	.	.	.	.	.	.	.	.	.	.	8	.	.	.	.	.	.	.	4	8	.	7	.	.	.	8	8	.	.	.	.	43
La Ferté-s.-Aube	.	.	.	.	.	.	.	.	.	.	4	12	.	6	.	.	.	.	.	7	1	8	.	.	.	7	5	.	.	.	3	53
Bar-s.-Aube	0	1	.	.	.	.	.	1	1	.	8	17	.	1	.	.	.	.	.	5	5	1	0	.	1	8	6	1	.	.	1	57
Chaumesnil	.	.	.	.	.	.	.	.	.	.	5	7	.	.	.	.	.	.	.	4	2	.	.	.	.	6	1	.	.	.	.	25
Ceffonds	.	.	2	.	.	.	.	5	1	.	14	16	.	2	.	.	.	.	1	5	1	.	.	.	5	8	6	1	.	.	1	69
Epothémont	7	.	.	.	.	.	.	.	.	.	6	.	.	.	.	.	.	.	.	8	4	.	.	.	4	4	.	.	.	.	.	34
Margerie	.	.	.	.	.	.	.	3	.	.	20	7	.	.	.	.	1	.	6	.	.	10	.	.	.	.	12	.	.	.	2	60
Sézanne	.	.	.	.	.	.	.	7	.	5	1	6	.	1	.	.	.	.	1	7	2	2	.	.	.	5	1	1	.	.	.	39
Vendeuvre	.	.	.	.	.	.	.	1	.	.	5	4	.	.	.	.	.	.	.	5	3	3	.	.	4	9	2	1	.	.	.	37
Barberey	1	.	.	.	.	.	.	1	.	.	13	12	.	0	.	.	.	.	1	4	6	5	.	.	0	7	4	1	.	.	.	55
Villacerf	.	.	.	.	.	.	.	4	.	.	.	21	.	.	.	.	.	3	.	.	5	.	3	.	.	10	3	.	.	.	13	62
Pavillon	2	.	.	.	.	.	.	1	.	.	3	15	.	.	0	.	1	.	2	3	1	5	.	.	2	9	3	0	.	.	.	47
Fay	3	0	.	.	.	.	.	1	1	.	2	13	.	1	.	.	0	.	1	5	2	3	2	.	1	5	2	0	.	.	.	43
Conflans-s.-Seine	.	.	.	.	.	.	.	6	.	.	3	10	.	1	.	.	1	.	1	6	1	2	.	.	1	4	3	1	.	.	1	41
Soligny	.	.	.	.	.	.	.	14	.	.	2	19	.	.	.	.	.	.	.	8	2	5	.	.	.	6	.	.	.	.	.	56
St-Maurice-aux-R.H.	0	0	.	.	.	.	1	1	.	1	18	.	1	.	.	1	.	1	6	1	5	0	.	0	5	0	1	.	.	0	9	51
Bassin de la Seine, entre Montereau et le confluent de l'Oise.																																
Courbeton	.	.	.	.	.	.	.	.	4	.	4	12	.	.	.	.	.	.	.	4	.	6	.	.	2	6	.	.	.	.	.	38
Fontainebleau	0	.	.	.	.	.	.	11	0	0	5	5	.	.	.	.	.	.	1	.	6	4	.	.	1	4	3	.	.	.	.	40
Melun (P. C.)	4	.	.	.	.	.	.	3	1	1	2	2	.	.	.	.	.	.	2	4	.	7	.	.	.	3	2	.	.	.	.	31
Paris (Obs.) cour.	.	.	.	.	.	.	1	3	2	.	6	.	.	.	.	.	.	.	2	4	2	2	.	.	.	2	1	.	.	0	.	25
Paris (Passy)	.	.	.	.	.	.	.	3	.	3	4	.	.	.	.	.	.	.	1	5	2	6	.	.	.	1	.	1	.	.	.	26
Paris (Montm.)	.	.	.	.	.	.	1	2	3	.	3	.	0	.	.	.	.	.	1	3	4	.	.	0	1	2	0	.	0	.	1	23
Paris (B. C. M.)	.	.	.	.	.	.	0	3	1	3	3	.	.	0	.	.	.	.	1	3	1	4	.	.	0	1	1	.	0	0	0	19
Trappes	.	0	.	.	.	.	2	4	4	2	5	.	.	0	.	.	.	.	0	6	1	1	.	.	1	4	.	.	1	0	1	32

STATIONS.	1	2	3	4	5	6	7	8	9	10	11	12	13	14	15	16	17	18	19	20	21	22	23	24	25	26	27	28	29	30	31	TOTAL.
Bassin de la Seine, entre Montereau et le confluent de l'Oise (suite).																																
Saclay	.	0	0	.	.	.	1	3	3	0	3	.	0	0	.	.	.	.	1	5	11	1	.	.	0	2	1	.	1	0	2	34
Satory	.	.	.	.	.	.	1	3	3	1	4	.	.	.	.	.	.	.	.	7	5	1	.	0	1	3	1	.	1	0	1	32
Versailles (eaux)	.	.	.	.	.	.	1	3	5	1	3	.	.	.	.	.	.	.	.	5	5	1	.	.	1	3	0	.	1	0	1	30
Meudon	.	.	.	.	.	.	1	4	4	.	.	.	.	.	.	.	.	.	1	4	5	2	.	.	1	2	.	.	.	1	1	27
Bassin de la Marne.																																
Langres (plateau)	.	.	2	.	.	.	.	4	4	.	13	15	.	.	1	.	1	.	.	4	3	5	.	.	1	10	2	.	.	.	1	66
Richebourg	0	1	.	1	.	.	.	1	1	.	5	17	.	1	0	.	0	.	.	5	3	13	.	.	1	11	4	1	.	.	2	67
Chaumont (E. N.)	.	.	1	.	.	.	1	.	1	0	15	2	.	.	.	.	.	.	3	2	14	.	.	.	1	11	1	.	.	1	1	54
Colombey	1	4	.	1	.	.	.	1	1	.	8	15	.	1	.	1	1	.	.	5	4	3	.	.	2	15	5	2	.	.	2	72
Andelot	2	1	0	.	.	.	.	1	2	.	8	8	1	.	.	.	0	.	.	5	6	5	.	.	2	10	5	.	.	0	3	59
Joinville	0	1	.	1	.	.	.	2	.	.	2	13	.	3	1	.	0	.	.	7	2	4	.	.	3	8	4	.	.	2	1	54
Saint-Bon	0	.	.	.	.	.	.	.	0	.	5	7	.	1	.	.	.	.	1	2	2	.	.	.	0	8	1	0	.	1	.	29
Vassy	1	0	0	1	.	.	.	1	2	.	4	17	.	2	.	.	0	1	.	9	3	1	.	.	3	11	3	.	.	0	4	63
St-Dizier (la Neuv.)	.	.	1	.	.	.	1	.	.	.	23	.	2	.	1	.	.	.	2	4	4	.	.	.	11	3	2	.	.	1	.	55
Trampot	.	.	.	2	.	.	.	2	3	.	.	20	.	.	.	.	.	.	.	8	.	6	.	.	.	13	.	3	.	.	2	59
Demange-aux-Eaux	1	0	1	0	.	.	.	.	1	.	6	9	.	.	.	0	.	.	.	8	1	.	.	.	2	7	1	1	.	.	.	39
Bar-le-Duc (P. C.)	4	1	.	.	.	.	.	1	3	.	3	15	0	2	.	.	.	0	.	6	5	3	.	.	1	10	1	.	.	.	1	56
Vavray-le-Petit	4	.	.	.	.	.	.	1	1	.	9	10	.	4	.	.	1	.	1	3	.	4	.	.	1	9	1	1	.	.	1	51
Sermaize	4	0	.	.	.	.	.	2	1	.	10	13	.	2	.	.	.	.	.	5	0	7	.	.	2	10	2	.	.	.	0	58
Vitry-le-François	.	.	.	.	.	.	.	1	.	.	17	.	1	.	.	.	.	.	.	4	1	.	.	.	9	2	.	.	.	.	14	49
Moivre	4	.	.	.	.	1	2	.	.	2	.	20	.	.	1	.	.	.	2	.	4	.	.	.	2	1	12	.	4	3	.	58
Châlons (E. N.)	.	.	.	.	.	.	.	7	1	1	3	14	.	1	.	.	0	.	.	4	2	0	.	.	1	7	0	1	.	.	.	42
Sommesous	.	.	.	.	.	.	2	0	.	.	19	1	1	.	.	.	0	.	3	9	3	.	.	1	4	6	1	0	.	1	11	62
Vertus	0	.	.	.	.	.	.	3	0	1	2	3	.	.	1	.	0	.	0	5	2	3	.	.	1	4	1	1	.	.	.	27
Épernay	0	.	.	.	.	.	.	1	1	1	4	9	.	1	.	.	0	.	0	7	0	2	.	.	1	4	1	2	.	.	0	36
Montmort	1	.	.	.	.	.	.	5	1	.	4	7	.	2	.	.	0	.	.	11	2	4	.	.	2	3	1	3	.	.	1	47
Montmirail	.	.	.	.	.	.	.	3	.	.	3	6	.	.	.	.	.	.	4	7	.	3	.	.	3	3	4	.	.	5	.	41
La Ferté-s.-J. (Biez)	1	.	.	.	.	.	.	3	2	3	3	3	.	1	.	.	1	.	.	12	0	2	.	.	1	4	2	1	.	0	.	39
Meaux (P. C.)	.	.	.	.	.	.	.	7	.	1	.	5	.	.	.	.	.	.	.	4	4	2	.	.	.	.	3	4	.	.	.	33
Touquin	3	1	.	.	.	.	1	4	5	7	5	5	.	.	.	.	.	.	1	3	6	.	.	.	2	5	3	.	.	.	.	52
Parc St-Maur (Obsre)	.	0	.	.	.	.	0	5	4	0	3	.	0	.	.	.	.	.	6	1	3	1	.	0	2	1	.	.	.	1	1	28
Bassin de l'Aisne.																																
St-Mard-s.-le-M. (b.)	.	.	.	.	.	.	1	1	5	.	15	.	2	.	.	1	.	.	6	3	2	.	.	2	7	0	.	0	.	1	13	60
Charmontois-le-Roy	2	.	.	.	.	.	.	2	3	.	7	15	.	.	.	.	.	.	.	8	.	.	.	.	.	12	.	.	.	.	4	52
Ste-Menehould (P.C.)	.	0	.	.	.	.	.	2	.	1	18	.	2	.	.	.	1	.	5	0	1	1	.	.	8	2	.	.	.	3	12	56
Côte de Biesmes	.	.	.	.	.	.	2	.	.	3	4	.	7	.	.	.	.	.	3	.	.	.	.	.	9	1	.	.	.	1	10	40
Grandpré	0	1	.	.	.	.	1	1	.	0	12	0	3	.	.	.	.	.	3	.	0	.	.	1	8	2	0	.	.	1	2	35
Vouziers	2	.	1	.	.	.	.	.	2	2	4	11	.	1	.	.	.	.	.	5	2	.	.	.	1	6	2	.	.	.	3	42
Signy-l'Abbaye	.	.	.	.	.	.	.	4	2	3	2	2	.	1	0	.	0	0	1	8	9	.	.	.	0	6	0	1	.	0	1	40
Remaucourt	.	.	.	.	.	.	.	5	.	3	7	.	.	1	.	.	2	3	2	8	6	.	.	.	.	9	2	.	.	.	.	46
Nanteuil	.	.	.	.	.	.	.	5	.	.	7	6	.	.	.	.	2	1	.	13	.	.	.	.	6	.	.	.	2	.	.	42
Berry-au-Bac	.	.	.	.	.	.	.	3	2	3	5	2	.	1	.	.	0	.	.	7	.	0	.	.	.	.	3	1	.	.	.	1	29
Courtisols	2	1	1	2	.	.	.	3	5	5	4	.	.	.	.	.	.	1	.	4	3	1	.	.	2	6	2	.	.	.	2	44
La Croix-en-Ch	2	.	0	.	.	.	.	1	1	.	.	14	.	2	.	.	.	.	.	3	4	3	0	.	.	6	2	0	.	.	.	38
Suippes	.	1	.	.	.	.	.	2	.	.	4	8	.	.	.	.	.	.	.	3	4	3	.	.	.	7	4	.	.	.	.	36
Verzy	2	.	.	.	.	.	.	5	1	.	6	1	.	1	.	.	.	.	3	3	1	0	.	.	1	3	2	.	.	.	1	40

STATIONS.	1	2	3	4	5	6	7	8	9	10	11	12	13	14	15	16	17	18	19	20	21	22	23	24	25	26	27	28	29	30	31	TOTAL.
Bassin de l'Aisne (suite).																																
Bourgogne	.	.	.	.	3	1	.	9	3	8	5	.	.	.	.	.	.	1	7	6	.	5	.	.	7	.	.	.	.	.	1	56
Reims (P. C.)	2	.	.	.	.	.	.	1	.	.	7	6	.	1	.	.	.	.	.	4	.	2	.	.	.	3	1	.	.	.	1	28
Fismes	.	.	.	.	.	.	.	1	1	.	4	7	.	.	.	.	.	.	.	8	.	1	.	.	2	8	1	.	.	.	1	34
Vauxrot (Soissons)	.	.	.	.	.	.	.	1	1	2	3	1	.	.	.	.	.	.	.	8	2	2	.	.	1	4	6	.	.	.	1	33
Bassin de l'Oise.																																
Aouste	.	.	.	.	.	.	.	9	4	2	3	6	0	.	.	.	.	.	.	3	6	.	.	3	6	2	7	.	.	.	.	51
Hirson	.	.	.	.	.	.	.	3	2	2	4	2	.	.	.	.	.	.	.	4	1	1	.	.	.	3	4	3	.	1	0	30
Montcornet	.	.	.	.	.	.	.	4	2	3	3	3	.	0	.	.	1	3	.	10	1	.	.	.	.	8	1	1	.	1	1	42
Laon (P. C.)	.	.	.	.	.	.	.	4	2	2	6	0	.	0	.	.	0	.	.	8	1	.	.	.	0	3	2	1	.	0	.	30
Lassigny	.	.	.	.	.	.	.	1	2	4	.	.	.	1	.	.	.	.	.	.	3	.	.	.	.	6	1	2	.	.	1	21
Venette	.	.	.	.	.	.	.	3	1	4	.	.	.	.	.	0	.	.	1	3	.	2	.	.	.	4	1	.	.	1	.	18
Maignelay	.	.	.	.	.	.	6	.	2	1	.	.	.	.	.	0	.	.	3	1	4	.	.	.	3	1	.	1	0	0	2	26
Lihus	.	.	.	.	.	.	.	18	.	9	1	.	.	1	.	.	.	.	.	1	4	2	.	.	1	1	.	.	.	.	0	38
Beauvais (E. N.)	.	.	.	.	.	2	13	.	.	.	.	.	.	.	.	.	.	.	.	2	5	1	.	.	.	3	2	.	.	.	1	30
Noailles	.	.	.	.	.	.	0	15	.	5	.	.	.	.	.	.	.	.	.	4	6	1	.	.	.	2	3	.	.	.	.	36
Bresles	.	.	.	.	.	.	.	8	.	.	.	.	.	.	0	.	.	.	.	2	4	0	.	.	0	2	2	.	1	.	1	21
Senlis	.	.	.	.	.	.	.	.	.	.	.	.	.	.	.	.	.	.	.	.	.	6	.	.	1	2	1	.	.	.	.	10
Pontoise	.	.	.	.	.	.	0	3	2	.	5	.	.	.	.	.	.	.	2	5	1	.	.	.	2	0	.	.	2	.	.	23
Bassin du Loing.																																
Moutiers	.	.	.	.	.	.	2	6	.	.	9	4	.	.	.	.	.	.	3	4	5	8	.	.	2	7	3	.	.	.	1	54
Champoulet	.	.	.	.	.	.	.	6	.	.	12	8	.	.	.	.	.	.	5	2	2	2	.	.	.	7	1	.	.	.	2	47
Rogny (P. C.)	1	1	.	.	.	.	.	2	1	.	8	6	.	.	.	.	.	.	4	3	2	4	.	.	1	5	1	.	.	.	.	39
Tannerre	1	.	.	.	.	.	2	1	.	9	12	.	0	.	.	1	.	4	6	5	8	0	.	2	8	8	1	.	.	1	11	80
Combreux	1	.	.	.	.	.	0	9	1	.	7	6	.	.	.	.	.	.	1	7	0	4	.	.	1	4	0	.	.	0	1	42
Courpalet	.	.	.	.	.	.	.	5	4	.	12	11	.	.	.	.	.	.	2	7	.	4	.	.	1	6	2	.	.	.	.	54
Charny	.	.	.	.	.	.	.	.	.	7	19	1	.	.	.	.	.	3	5	3	6	.	.	1	7	6	.	.	.	1	12	71
Savigny	.	.	.	.	.	.	2	1	.	3	20	.	1	.	.	.	.	1	7	1	6	0	.	2	6	4	2	.	1	1	11	69
Nemours	2	.	.	.	.	.	.	7	1	0	5	10	.	1	.	.	.	8	.	1	.	1	.	.	.	2	2	.	.	.	1	41
Région de la Beauce et bassin de l'Eure.																																
Neuville-aux-Bois	.	.	.	.	.	1	2	1	9	3	7	1	.	.	.	.	.	.	.	.	3	8	5	.	.	.	.	.	.	8	6	55
Pithiviers	8	.	.	.	.	.	3	4	.	.	7	.	.	.	.	8	.	.	5	10	2	12	9	1	.	.	.	3	.	.	.	73
Malesherbes	.	2	.	.	.	.	.	3	4	.	5	.	.	.	.	.	.	.	2	7	.	7	.	.	.	3	1	.	.	.	.	34
Étampes	.	1	.	.	.	.	.	1	.	2	.	6	.	.	.	.	.	.	.	3	.	1	.	.	.	2	1	.	.	.	.	17
La Loupe	.	.	.	.	.	.	3	5	.	8	3	.	0	.	.	.	.	.	.	4	3	2	.	.	.	2	1	.	.	1	.	32
Courville	1	.	.	.	.	.	.	5	.	4	5	.	.	.	.	.	.	.	.	1	3	5	.	.	1	.	1	.	.	2	.	26
Nogent-le-Roi	.	.	.	.	.	.	.	1	.	1	6	.	.	.	.	.	.	.	.	2	0	6	.	.	1	1	1	.	.	2	.	22
Rambouillet	.	.	.	.	.	.	3	4	.	3	2	.	.	.	.	.	.	.	.	7	3	2	.	.	.	4	.	.	.	.	.	28
Le Perray	.	.	.	.	.	.	2	3	4	1	4	.	.	.	.	.	.	.	0	4	1	2	.	.	1	3	.	.	1	1	1	28
F^t de Bonsmoulins	1	.	.	.	.	.	3	10	1	5	1	.	.	.	.	.	.	.	.	5	5	11	1	.	1	3	1	.	.	1	1	50
Forêt du Perche	.	.	.	.	.	.	16	.	6	2	.	.	.	.	.	.	.	.	3	5	13	.	.	2	3	2	.	.	1	.	.	53
Senonches	1	0	0	.	.	.	2	5	2	7	5	.	.	0	.	.	.	.	1	3	3	3	.	.	2	2	1	0	0	0	0	37
Brézolles	.	.	.	.	.	.	1	2	1	3	2	.	.	.	.	.	.	.	.	.	3	1	.	.	1	2	0	.	0	0	0	18
Dreux	.	.	.	.	.	.	0	1	2	5	5	.	.	.	.	.	.	.	.	2	13	1	.	.	.	2	.	.	2	.	2	35
Saint-André	.	.	.	.	.	.	2	2	.	4	2	.	.	.	.	.	.	.	.	.	4	.	.	.	.	2	1	.	.	.	1	18
Évreux (P. C.)	.	.	.	.	.	.	.	3	2	3	2	.	.	.	.	.	.	.	.	.	4	1	.	.	.	.	0	1	.	.	.	16

STATIONS.	1	2	3	4	5	6	7	8	9	10	11	12	13	14	15	16	17	18	19	20	21	22	23	24	25	26	27	28	29	30	31	TOTAL.
Bassin de la Seine inférieure, au-dessous du confluent de l'Oise.																																
Laigle	1	0	.	.	.	.	0	7	2	2	2	.	0	0	.	.	0	.	.	4	5	2	0	.	1	2	3	.	.	0	0	32
Rugles	0	.	.	.	.	.	1	3	2	3	1	.	.	0	0	.	.	.	.	4	3	5	.	.	1	2	4	.	.	1	0	30
Brionne	.	.	.	.	.	.	3	3	2	2	1	.	.	0	0	.	.	0	.	1	3	2	.	.	1	3	0	.	.	0	1	22
Gournay	.	.	.	.	.	.	2	23	.	5	2	.	.	.	.	.	.	.	.	2	5	1	.	.	.	3	2	.	.	.	1	46
Forges	.	.	.	.	8	2	12	.	.	.	.	.	.	.	.	.	.	.	1	2	4	1	1	.	2	4	1	.	.	.	2	40
Buchy	.	.	.	.	.	.	7	12	4	.	1	.	0	.	.	.	.	.	.	3	4	.	.	0	5	.	1	.	1	.	1	39
Épreville-Martiny	.	.	.	.	.	.	10	14	4	1	.	.	.	.	.	.	.	.	.	3	12	.	.	0	6	1	.	.	.	0	.	51
Rouen (île Lacroix)	.	.	.	.	.	.	6	5	7	1	.	.	.	.	.	.	.	.	.	3	4	.	.	0	.	0	0	.	.	0	2	28
Yvetot	.	.	.	.	.	.	20	12	3	1	0	.	1	.	.	.	2	.	.	6	7	7	.	2	3	0	.	.	1	.	2	67
La Hève (sémaph.)	.	.	.	.	.	.	.	.	.	4	.	.	.	.	.	.	1	.	.	.	8	7	.	.	7	1	.	.	.	3	3	34
Sanvic (le Havre)	0	.	.	.	.	.	2	1	3	2	.	.	.	.	.	.	.	.	.	1	5	1	.	7	1	1	.	.	2	.	6	32
Honfleur	.	.	.	.	.	.	1	1	.	.	.	.	.	.	.	.	.	.	.	8	5	1	1	2	1	.	.	.	1	1	0	22
BASSINS ENTRE LA SEINE ET LA POINTE DE BRETAGNE.																																
Bassins de la Touque, de la Dive, de l'Orne, de la Vire et de la Douve.																																
Gacé	1	.	.	.	.	.	2	7	4	3	2	.	.	0	.	.	.	.	.	3	9	5	.	.	2	4	1	.	.	2	1	46
Lisieux	.	.	.	.	.	.	7	4	5	3	.	.	.	.	.	.	.	.	.	8	9	2	.	2	8	5	2	.	2	0	3	60
Pont-l'Évêque	.	.	.	.	.	.	5	3	1	1	0	.	1	1	.	.	.	.	.	3	3	0	.	2	3	1	.	.	4	2	2	32
Trouville	0	.	.	.	.	.	3	1	1	2	.	.	.	.	.	.	.	.	.	8	3	.	.	5	2	1	.	.	3	0	3	31
St-Ouen-le-Pin	0	0	.	.	.	.	3	2	2	1	.	.	0	.	.	0	0	.	1	1	5	2	.	5	6	0	1	3	4	0	2	38
Sées	0	.	.	.	.	.	8	12	3	3	3	.	.	.	.	.	.	.	.	4	6	13	.	.	1	1	4	.	1	1	1	61
Argentan	.	.	.	.	.	.	.	.	3	1	4	3	.	.	.	.	2	2	4	.	.	.	5	.	.	.	2	.	.	2	.	28
Flers	.	.	.	.	.	.	18	3	5	4	.	.	.	.	.	.	.	.	5	14	3	.	.	2	2	2	.	0	.	0	.	58
Lenault	.	.	.	.	.	.	.	5	2	.	1	.	.	.	.	.	.	.	.	5	7	4	.	3	.	11	3	2	.	1	.	44
Pierrefitte	1	.	.	.	.	.	1	4	2	4	0	.	0	.	.	.	.	.	0	6	4	4	.	5	2	1	.	.	3	.	2	39
Roucamps	4	.	.	.	.	.	8	4	6	2	2	.	0	.	.	0	0	.	2	6	2	8	.	1	0	1	.	.	2	0	6	55
Ste-Honorine-du-F.	.	.	.	.	.	.	2	1	3	1	0	2	.	.	.	.	.	.	0	3	4	6	.	0	0	1	.	.	0	.	2	26
Caen (P. C.)	.	.	.	.	.	1	.	3	1	.	.	.	.	.	.	.	.	.	.	5	6	.	.	.	.	.	.	.	.	.	.	16
Ouistreham	2	.	.	.	.	.	2	1	.	.	.	.	.	.	0	.	.	.	1	2	0	1	.	.	1	1	.	.	1	.	.	12
Ver	3	1	.	.	.	.	1	1	2	6	2	.	.	.	1	.	.	.	.	1	7	7	.	.	1	.	0	.	.	1	2	36
Bény-Bocage	1	3	.	.	.	.	10	10	5	2	.	.	.	.	.	.	.	.	1	10	5	.	.	1	3	.	.	1	1	.	3	56
Saint-Sever	.	.	.	.	.	.	5	.	1	.	.	.	.	.	.	.	.	.	1	2	1	.	0	0	1	.	.	.	0	.	.	11
Trévières	14	.	.	.	.	.	8	6	.	.	.	.	.	.	.	.	.	.	3	9	13	.	7	5	5	.	.	.	8	2	16	97
Isigny	5	.	.	.	.	.	3	3	1	.	4	.	.	.	.	.	.	.	3	1	1	3	.	.	1	1	.	.	3	.	10	39
Ste-Marie-du-Mont	1	5	.	.	.	.	3	7	1	3	1	.	0	.	0	.	.	.	0	4	7	2	.	.	0	3	0	.	1	1	2	41
Cherbourg	3	16	2	.	.	.	3	6	1	3	2	.	1	.	.	.	.	.	.	12	3	2	.	.	1	2	1	.	2	.	1	61
La Hague	.	.	10	.	.	.	6	8	.	1	.	.	2	.	.	.	.	.	.	3	2	.	.	.	.	.	.	.	1	.	1	34
Bassins entre le cap de la Hague et la Pointe de Bretagne.																																
Landivy	.	.	.	.	.	.	9	18	1	6	3	.	.	.	.	.	.	.	.	9	16	.	.	.	1	6	.	.	.	1	1	71
Louvigné-du-Désert	.	.	.	.	.	.	17	5	2	6	3	.	.	.	.	.	.	.	4	10	8	.	.	0	7	.	.	.	0	1	.	63
Fougères	.	.	.	.	.	.	15	5	4	1	4	.	.	.	.	.	.	.	6	10	9	.	.	1	5	.	.	.	1	.	7	67
St-Marc-s-Couesnon	.	.	.	.	.	.	14	8	3	1	4	.	.	.	.	.	.	.	5	8	6	.	.	1	3	.	.	.	1	0	.	53
Sens-de-Bretagne	.	.	.	.	.	.	11	12	3	3	.	.	.	.	.	.	.	.	8	13	4	.	.	3	.	.	.	.	.	.	.	57
Bazouges	.	.	.	.	.	.	9	4	.	3	2	.	.	.	.	.	.	.	8	11	7	.	.	.	2	0	.	.	.	.	0	47
Antrain	.	.	.	.	.	.	10	5	3	6	3	0	.	.	.	.	.	.	4	13	9	.	.	.	3	.	.	.	0	.	0	56
Trans	.	.	.	.	.	.	10	5	4	4	3	1	0	0	.	.	0	.	6	6	10	.	.	1	3	.	0	.	1	.	1	55

STATIONS.	1	2	3	4	5	6	7	8	9	10	11	12	13	14	15	16	17	18	19	20	21	22	23	24	25	26	27	28	29	30	31	TOTAL.
Bassins entre le cap de la Hague et la Pointe de Bretagne (suite).																																
Bécherel	.	.	.	.	6	.	17	12	4	1	3	.	2	.	.	.	.	.	8	9	5	.	.	.	3	.	.	.	.	.	.	70
Hédé	.	.	.	.	2	.	23	9	4	3	3	2	1	.	.	.	.	.	8	8	5	.	.	.	2	.	.	.	.	.	2	72
Saint-Domineuc	0	0	.	.	2	.	19	11	2	1	3	1	0	.	.	.	.	.	9	7	6	.	.	0	2	0	.	.	.	.	1	65
Dol	.	.	.	.	3	.	12	2	5	1	4	.	.	.	.	.	.	.	2	9	2	.	.	0	0	1	.	.	.	.	.	41
St-Jouan-des-Guérets	.	.	.	.	4	.	1	2	.	4	1	3	4	.	.	.	.	3	4	6	.	.	6	.	5	.	.	.	1	5	3	52
St-Méloir-des-Ondes	.	.	.	.	0	.	3	2	6	4	2	1	0	.	.	.	.	.	5	5	6	.	.	1	2	0	.	.	.	1	1	39

VERSANT DE L'OCÉAN.

PETITS BASSINS DU SUD DE LA BRETAGNE

Pte Saint-Mathieu	.	.	.	.	16	.	17	20	17	13	3	.	.	.	.	.	.	.	.	12	7	.	.	.	.	.	.	.	.	.	2	107
Brest (Obsre)	.	.	.	1	.	6	11	10	3	1	.	.	.	.	.	.	.	.	13	16	3	.	.	.	3	.	.	.	.	1	0	69
Goarem-Liziard	.	.	.	.	1	.	21	24	19	12	3	.	1	.	.	.	.	.	1	20	14	1	.	.	.	9	.	.	.	1	1	128
Carhaix	.	.	.	.	1	10	9	11	6	2	.	1	.	.	.	.	.	.	14	9	2	.	.	.	1	.	.	.	.	2	3	71
La Feuillée	.	.	.	.	.	.	18	37	17	4	10	.	.	.	.	.	.	.	.	19	9	3	.	.	12	.	.	.	.	.	4	133
Reuniou	.	.	.	.	.	.	14	21	15	7	2	.	.	.	.	.	.	.	.	13	6	1	.	.	.	2	.	.	.	.	1	82
Pénity	.	.	.	.	1	.	14	16	7	6	1	.	1	.	1	.	.	.	12	5	6	.	.	.	1	.	.	.	.	.	1	71
Châteaulin	.	.	.	.	7	.	17	12	17	4	4	.	1	.	.	.	.	.	1	2	4	1	1	.	.	4	.	.	.	.	1	75
Gourin	.	.	.	.	1	1	14	19	11	5	1	.	.	.	.	.	.	.	.	12	9	3	.	.	.	1	.	.	.	.	.	77
Glomel	.	.	.	.	.	3	15	20	13	5	2	.	.	.	.	.	.	.	.	12	8	3	.	.	.	2	.	.	.	.	1	84
Corlay	.	.	.	.	5	.	4	2	4	3	3	.	.	.	.	.	.	.	.	4	2	3	7	.	.	.	.	.	.	.	.	39
Gouarec	.	.	.	.	.	5	11	12	13	3	3	.	1	.	.	.	.	.	2	16	8	4	.	.	.	2	.	.	.	.	.	80
Pontivy	.	.	.	.	6	17	17	5	6	2	.	.	.	.	.	.	.	.	10	7	7	.	.	.	.	.	.	.	.	.	5	82
Le Cosquer	.	.	.	.	.	.	19	15	4	7	2	.	.	.	.	.	.	.	5	11	9	.	.	.	.	.	.	.	.	.	.	72
Locminé	.	.	.	.	11	6	13	.	.	.	.	.	.	.	.	.	.	.	24	.	3	.	.	.	.	.	.	.	.	.	.	57
Plouay	.	.	.	5	.	.	14	11	8	.	.	.	.	.	.	.	.	.	.	13	6	.	.	.	.	.	.	.	.	.	.	57
Hennebont	.	.	.	.	4	.	21	8	6	11	5	.	.	.	.	.	.	.	.	8	1	.	.	.	.	.	.	.	.	.	1	65
Lorient (Obsre)	.	.	.	5	.	15	10	8	15	15	.	.	.	.	.	.	.	.	12	5	.	.	.	.	5	.	.	.	.	.	.	90
Le Grognon (Groix)	.	.	.	.	12	.	18	5	8	11	4	.	.	.	.	.	.	.	.	8	3	.	.	.	.	2	.	.	.	.	.	71
Auray	.	3	.	5	.	10	6	10	11	5	.	.	.	.	.	.	.	.	15	1	.	.	.	.	.	.	.	.	.	.	9	75
Vannes	.	.	.	.	.	16	3	8	6	4	6	.	.	.	.	.	.	.	5	8	2	.	.	.	.	.	.	.	.	.	20	78
Palais (Belle-Ile)	.	.	.	.	8	.	9	6	9	2	8	.	.	.	.	.	.	.	1	8	3	.	.	.	1	.	.	.	.	.	.	55
Er-Hastellic (id.)	.	.	.	.	7	.	11	3	.	4	8	.	.	.	.	.	.	.	.	7	.	.	.	.	.	.	.	.	.	.	.	40

BASSIN DE LA VILAINE.

Erbrée	.	.	.	.	.	.	15	9	2	2	1	.	0	0	.	.	.	.	5	5	2	.	.	1	3	1	.	.	.	.	.	47
Vitré	.	.	.	.	.	.	14	11	3	1	2	.	0	.	.	.	.	.	5	8	2	.	.	1	3	1	.	.	.	.	.	51
St-Christophe-d.-B.	.	.	.	.	.	.	15	10	4	1	3	.	.	.	.	.	.	.	5	12	3	.	.	1	4	0	.	.	.	.	.	58
Châteaubourg	.	0	.	.	.	.	13	11	3	1	.	.	.	.	.	.	.	.	5	11	2	.	.	0	3	1	.	.	.	.	.	50
Le Boulet	.	.	.	.	1	.	16	6	4	1	5	1	1	.	.	.	.	.	6	9	6	.	.	.	2	.	.	.	.	.	.	60
Rennes (P. C.)	.	0	.	.	0	.	17	10	6	1	1	1	.	.	.	.	.	.	7	6	3	.	.	0	1	.	.	.	.	.	.	53
Saint-Méen	.	.	.	.	.	7	19	9	3	1	0	.	.	0	.	.	.	.	6	11	9	.	0	0	0	0	.	.	.	.	0	65
Montauban	.	1	.	.	3	.	17	11	2	1	.	.	1	.	.	.	.	.	8	10	16	.	.	.	1	.	.	.	.	.	2	74
Montfort	0	1	.	.	1	.	22	10	2	1	.	1	.	.	.	.	.	.	7	11	14	.	.	.	1	.	.	.	.	.	4	75
La Guerche	.	.	.	.	1	.	18	.	3	0	.	.	.	.	.	.	.	.	1	14	3	.	.	1	1	1	.	.	.	.	1	44
St-Jacques-de-la-L.	.	1	.	.	1	.	24	14	3	4	.	.	1	.	.	.	.	.	7	7	3	.	.	.	0	1	.	.	.	.	1	67
Martigné-Ferchaud	.	.	.	.	3	.	15	5	3	3	7	.	.	.	0	.	.	.	6	5	0	.	.	.	2	0	.	.	.	.	0	50

STATIONS.	1	2	3	4	5	6	7	8	9	10	11	12	13	14	15	16	17	18	19	20	21	22	23	24	25	26	27	28	29	30	31	TOTAL.
BASSIN DE LA VILAINE (suite).																																
Bain	.	.	.	.	3	.	34	14	2	4	4	.	1	.	.	.	.	.	6	9	1	.	.	.	0	1	.	.	.	.	1	80
Saint-Julien-de-V.	.	.	.	.	6	.	8	12	3	5	10	.	.	.	0	0	.	.	.	6	9	1	.	.	.	2	.	.	.	.	.	61
Guipry-Messac	.	.	.	.	1	.	33	17	0	4	7	.	1	.	.	.	.	.	7	8	2	.	.	.	0	.	.	.	.	.	0	80
Plélan	.	0	.	.	13	.	27	13	7	3	2	.	.	1	.	.	.	.	8	6	3	.	.	.	1	.	.	.	.	.	.	84
Plouguenast	.	.	.	.	.	5	7	14	5	3	4	.	.	.	.	.	.	.	1	10	5	10	.	.	.	.	.	.	.	.	.	65
Merdrignac	.	.	.	.	.	2	3	14	2	3	6	.	1	.	.	.	.	.	.	13	20	4	.	.	.	1	.	.	.	.	.	70
Rohan	.	.	.	.	2	.	4	11	14	2	3	.	.	.	.	.	.	.	.	6	3	1	.	.	.	.	.	.	.	.	.	46
Josselin	.	.	.	.	11	.	20	14	6	5	.	.	.	.	.	.	.	.	15	13	3	.	.	.	.	.	.	.	.	.	.	87
Bosméléac	.	.	.	.	.	6	12	17	9	4	4	.	.	.	.	.	.	.	.	18	5	4	.	.	.	.	.	.	.	.	1	80
Ploërmel	.	.	.	.	.	11	17	2	4	4	.	.	.	.	.	.	.	.	11	5	.	.	.	.	.	.	.	.	.	.	11	65
Malestroit	.	.	.	2	.	8	13	2	5	5	.	.	.	.	.	.	.	.	10	4	1	.	.	.	.	.	.	.	.	.	.	50
Redon	.	.	.	.	9	.	36	17	7	8	7	.	.	.	.	.	.	.	12	7	.	.	.	.	.	.	.	.	.	.	.	103
Guenrouët	.	.	.	.	2	.	15	20	6	1	9	.	1	.	.	.	.	.	.	7	5	.	.	.	.	1	.	.	.	.	.	67
La Roche-Bernard	.	.	.	.	.	4	.	27	12	5	13	3	.	.	.	.	.	.	5	7	2	.	.	.	.	.	.	.	.	.	1	79
Phare du Four	.	.	.	.	10	.	9	7	4	.	2	.	.	.	.	.	.	.	.	5	3	.	.	.	.	.	.	.	.	.	.	40
BASSIN DE LA LOIRE.																																
Bassin de la Loire supérieure.																																
Saint-Paulien	2	2	.	.	2	3	.	.	.	.	1	3	.	.	3	.	.	.	.	7	2	3	.	.	.	4	2	.	.	.	.	34
Tence	7	43	.	2	.	.	.	.	.	.	.	2	.	.	.	30	20	.	30	35	.	40	57	.	8	20	38	.	.	.	.	332
Bas-en-Basset	.	0	.	.	.	.	.	.	0	.	1	1	.	2	3	.	.	.	.	2	.	2	.	.	.	3	4	3	.	.	.	22
Le Pilat	5	.	.	.	.	.	5	.	.	.	220	5	.	5	5	.	.	.	5	5	.	25	.	.	5	.	.	.	.	.	.	285
La République	.	.	.	.	.	.	.	.	.	9	12	.	.	12	.	.	.	.	.	16	10	.	.	.	.	14	.	.	.	.	.	73
Les Creuses	10	1	.	.	.	.	.	.	.	3	8	10	8	3	4	2	.	.	.	.	9	3	9	.	6	.	2	7	.	.	3	88
Rochetaillée	7	.	.	.	.	.	.	2	.	.	.	8	3	.	2	3	.	.	.	.	4	2	11	.	.	.	.	.	.	.	.	42
Saint-Étienne	0	.	.	.	.	.	.	.	.	.	.	3	0	1	2	1	.	0	1	0	0	.	.	.	1	.	1	.	0	.	0	10
Fortunières	6	.	.	.	.	.	7	.	.	.	.	8	.	.	.	3	.	.	.	.	.	8	4	.	.	5	13	4	.	.	.	57
Montbrison (P.C.)	.	.	.	.	.	.	.	.	.	.	.	1	.	.	.	.	.	.	.	4	.	2	.	.	.	3	.	.	.	.	.	10
Noirétable	.	4	.	.	.	2	11	4	14	7	3	.	5	.	1	.	.	.	16	4	7	4	.	.	9	3	.	8	.	.	2	104
St-Romain d'Urfé	2	0	0	.	.	.	4	.	.	.	1	5	.	.	1	.	.	.	1	9	5	3	0	.	2	4	5	3	.	0	.	45
Feurs	0	.	.	.	.	.	.	.	.	.	.	2	.	.	.	.	.	.	.	5	.	1	1	.	.	3	4	.	.	.	.	16
Panissières	5	0	.	1	.	.	.	1	.	.	1	1	.	.	3	.	.	.	1	12	.	1	.	.	.	5	3	1	.	.	.	35
Fourneaux	3	1	1	.	.	.	.	6	3	.	.	6	1	.	0	.	.	.	.	8	2	9	.	.	8	3	7	.	.	2	.	60
Montagny	8	.	.	3	.	.	.	.	.	.	3	8	.	2	.	.	.	.	.	12	2	8	.	.	4	8	3	1	.	.	2	64
Roanne	6	.	2	1	.	.	.	.	.	.	2	3	.	1	0	.	.	.	.	3	1	7	2	.	1	4	2	1	.	.	1	37
Lapacaudière	10	.	5	.	.	.	.	.	.	.	4	.	.	.	.	.	.	.	.	3	4	2	5	.	4	3	.	.	.	.	1	41
Saint-Eusèbe	2	.	.	.	.	.	.	3	4	.	15	1	.	.	.	.	.	.	2	10	8	8	.	.	.	8	.	.	.	.	.	61
Le Creusot	.	.	.	.	.	7	.	2	6	2	2	.	.	.	.	.	.	.	1	9	18	5	.	.	.	11	.	.	.	.	.	64
Arnay-le-Duc	1	1	0	.	.	.	.	1	2	.	21	3	.	.	.	.	.	.	.	8	15	4	.	.	.	12	.	.	.	.	.	68
Autun (P. C.)	3	.	.	.	.	.	.	5	4	.	20	6	3	.	.	.	.	.	.	10	15	11	0	.	.	5	0	0	.	.	1	83
Digoin	7	1	.	.	.	.	.	1	2	.	10	4	.	0	.	.	.	.	.	9	12	8	2	.	.	9	1	0	.	1	1	68
Saint-Clément	6	.	.	.	.	.	.	3	3	.	4	5	.	.	.	.	.	.	.	10	2	13	3	.	6	9	5	5	.	.	5	79
Pierrefitte	.	.	.	.	.	.	.	3	.	.	12	8	.	3	.	.	.	.	.	5	5	6	1	.	1	4	.	.	.	.	4	52
Dompierre	3	1	.	.	.	.	.	3	.	.	11	8	.	3	.	.	.	.	.	6	4	7	2	.	2	6	1	.	.	1	3	61
Beaulon	3	.	.	.	.	.	.	3	2	.	.	13	8	.	.	.	.	.	.	6	5	9	1	.	.	7	1	.	.	.	2	60
Luzy (P. C.)	.	.	.	.	.	.	.	.	.	.	.	4	.	.	.	.	.	5	.	31	15	10	2	1	2	3	4	.	.	2	3	82
Châtillon-en-B	7	2	1	0	.	.	.	4	3	11	14	18	.	2	.	.	.	.	.	1	24	20	.	1	.	9	5	3	.	.	1	127
Decize	4	.	.	.	.	.	.	2	2	.	15	16	.	.	.	.	.	.	.	5	7	6	.	.	.	5	.	1	.	.	1	64

STATIONS.	1	2	3	4	5	6	7	8	9	10	11	12	13	14	15	16	17	18	19	20	21	22	23	24	25	26	27	28	29	30	31	TOTAL.
Bassin de la Loire supérieure (suite).																																
Prémery	3	4	.	.	.	.	.	1	2	.	9	15	.	1	.	.	.	.	3	7	16	12	.	.	1	10	6	1	.	.	.	91
Nevers	.	4	.	.	.	.	.	2	.	.	7	.	.	1	.	.	.	.	.	6	10	12	1	.	1	.	12	.	.	.	.	54
Bassin de l'Allier.																																
Châteauneuf	3	7	4	.	.	.	.	3	.	5	13	.	.	.	4	.	.	.	.	9	4	3	.	.	.	2	3	3	4	.	.	68
Langogne	1	0	0	0	.	2	0	3	2	3	20	0	0	0	0	0	.	.	0	3	2	1	0	.	2	2	3	1	1	.	.	47
Chapeauroux	0		.	0	.	1	.	1	.	.	10	0	0	.	.	0	.	.	.	2	1	1	0	.	.	5	2	1	.	.	.	24
Grandrieu	0	1	.	.	.	2	.	1	.	1	9	0	.	.	0	1	.	.	.	6	2	1	0	.	1	2	0	0	.	.	0	29
Saugues	.	.	.	.	1	.	.	.	.	.	8	1	.	1	1	.	.	.	.	4	.	2	.	.	.	.	4	2	.	.	.	24
Langeac	.	.	.	.	.	.	.	.	4	.	2	.	.	.	.	.	.	.	.	6	.	3	.	.	.	4	.	.	.	1	.	20
Murat	.	.	.	.	1	.	10	.	.	.	.	6	.	.	2	.	.	.	.	3	8	.	.	.	.	.	.	4	3	.	.	37
Massiac	.	.	.	.	.	.	.	.	2	.	3	3	.	.	.	.	.	.	.	5	4	7	3	.	.	.	5	5	.	.	.	37
Brioude	.	.	.	1	1	1	.	3	1	.	3	2	.	1	1	2	.	.	.	2	4	2	1	.	1	.	3	6	.	.	2	37
Besse	.	.	.	.	.	.	.	6	.	.	4	.	.	.	.	.	.	.	.	15	5	15	.	.	.	.	.	.	.	.	.	45
Ambert	6	.	0	.	.	1	.	1	0	.	4	1	.	.	0	.	.	.	.	6	0	2	2	.	.	6	2	1	.	.	.	32
Thiers (P. C.)	8	.	1	.	.	.	.	8	2	.	1	9	7	1	0	0	.	.	.	7	3	6	7	.	3	8	9	9	.	0	4	93
Puy-de-Dôme (Obs.)	28	1	1	0	.	2	0	0	7	.	2	22	4	3	8	2	.	0	.	7	12	24	11	0	3	20	24	23	1	3	5	214
Clermont (Obs^re)	1	0	.	0	.	.	0	1	0	.	5	3	.	1	0	0	.	.	.	2	2	4	2	.	1	1	1	0	.	0	2	28
Pontgibaud	3	.	.	.	.	1	.	.	3	.	5	9	.	1	1	.	.	.	1	2	11	13	2	.	3	5	4	5	.	3	2	74
Vichy	3	1	1	.	.	.	.	2	2	.	6	7	2	2	.	.	.	.	.	8	2	7	3	.	4	9	8	2	.	.	3	72
Ébreuil	.	2	.	.	.	.	.	1	3	.	8	4	.	.	.	.	.	.	.	2	2	3	.	.	.	2	2	.	.	.	.	29
Moulins (P. C.)	2	.	.	.	.	.	.	3	.	.	14	14	.	1	.	.	.	.	.	2	4	4	.	.	1	4	2	.	.	0	1	51
Baleine	4	.	.	.	.	.	.	2	2	.	18	27	.	0	.	.	.	.	0	5	4	7	1	.	1	6	3	0	.	.	1	81
Frauchesse	2	0	0	.	.	.	.	1	.	.	14	24	.	.	.	.	.	.	.	5	2	9	1	.	1	1	2	.	.	.	1	66
Bassin du Cher.																																
Auzances	.	2	.	.	.	2	.	7	2	.	6	23	.	3	2	.	.	.	.	2	10	9	.	.	3	5	.	4	12	2	.	94
Chénérailles	.	.	.	13	.	.	5	.	4	.	10	9	3	.	.	.	.	.	.	3	6	7	4	.	1	4	2	1	.	1	.	73
Chambon	.	1	.	.	.	.	3	1	.	4	8	.	.	.	.	.	1	.	2	4	9	2	.	1	5	3	.	.	.	.	2	46
Préveranges	4	1	1	.	.	.	.	1	1	.	8	22	.	2	.	.	.	.	.	8	8	15	2	.	3	7	4	1	.	1	.	89
Saulzais	2	0	.	.	.	.	1	1	.	.	14	25	.	.	.	.	.	.	.	2	3	5	2	.	1	6	.	.	.	.	2	65
Hérisson	.	.	.	.	.	.	2	2	.	10	33	.	2	.	.	.	.	.	5	3	7	4	.	3	7	.	.	.	.	.	5	83
Charenton	4	0	.	.	.	.	.	.	.	.	13	17	.	.	.	.	.	.	.	8	10	6	3	.	2	6	2	.	.	.	.	71
Ourouer-les-B	4	.	.	.	.	.	.	2	.	.	7	11	.	0	.	.	.	.	.	7	11	13	.	.	2	6	1	.	.	.	.	64
Châteauneuf-s.-Ch.	6	.	.	.	.	.	1	.	.	.	20	10	.	.	.	.	.	.	6	9	8	.	.	.	2	6	.	.	.	.	.	68
Morlac	.	.	.	.	.	.	4	.	.	.	.	26	4	.	.	.	.	.	4	2	6	5	.	4	3	.	.	.	2	.	.	60
Les Aix	.	.	.	.	.	.	6	.	.	.	.	18	.	.	.	.	.	.	.	7	10	12	.	.	6	5	.	.	.	.	.	64
La Réserve (St-P.)	.	.	.	.	.	.	.	4	13	.	6	16	.	.	.	.	4	.	4	8	15	11	2	.	.	4	10	.	.	.	.	97
Bourges (E. N.)	.	.	.	.	.	.	1	14	2	.	7	.	.	.	.	.	.	.	3	1	2	4	.	.	1	9	.	.	.	.	5	49
Mehun-s-Yèvre	18	.	.	.	.	.	.	1	4	.	6	20	.	.	.	.	.	.	.	.	3	18	.	.	1	9	2	.	.	.	.	81
Le Briou (Vierzon)	.	.	.	.	.	.	.	.	6	.	9	20	.	.	.	.	.	.	.	9	2	10	.	.	.	10	.	.	.	.	.	66
Mennetou-sur-Cher	.	.	.	.	.	.	.	.	.	.	10	.	.	.	.	.	.	.	6	6	.	8	.	.	.	9	.	.	.	.	6	45
Argent	15	.	.	.	.	.	3	.	4	.	9	19	.	.	.	.	.	.	4	8	.	14	.	.	.	.	2	.	.	.	.	78
Salbris	.	.	0	.	.	.	0	5	2	.	10	8	.	.	.	.	.	.	2	6	4	8	.	.	1	.	9	.	.	.	0	56
Romorantin	1	.	.	.	.	.	0	.	8	3	12	6	.	.	.	.	.	.	3	6	2	9	.	.	.	6	1	.	.	1	.	58
St-Aignan	.	.	.	.	.	.	.	2	2	11	9	.	.	.	.	.	.	.	6	2	11	.	.	.	.	3	.	.	.	.	.	46
Montrichard	.	.	.	.	.	.	3	1	1	11	15	.	.	.	.	.	.	.	6	3	11	.	.	.	6	2	.	.	2	.	15	76

STATIONS.	1	2	3	4	5	6	7	8	9	10	11	12	13	14	15	16	17	18	19	20	21	22	23	24	25	26	27	28	29	30	31	TOTAL.
Bassin de l'Indre.																																
Sainte-Sévère	2	0	.	.	0	.	.	.	1	.	29	23	.	1	.	.	.	.	.	4	13	9	3	.	2	3	4	0	.	1	1	99
Châteauroux (P. C.)	.	.	.	.	.	.	.	.	5	.	18	19	.	.	.	.	.	.	5	5	12	11	.	.	0	7	0	0	.	1	.	84
La Chapelle-Bl	.	.	.	.	.	.	3	2	.	.	12	10	.	.	.	.	.	.	1	5	7	5	.	.	1	3	0	.	.	.	.	49
Le Louroux	.	.	.	.	.	.	2	3	2	.	13	6	.	.	.	.	.	.	.	11	.	11	.	.	.	4	.	.	.	0	.	52
St-Branchs	.	.	.	.	.	.	.	6	2	.	.	9	.	.	.	.	.	.	15	2	9	.	.	.	.	2	.	.	.	.	.	45
Lignières	.	.	.	.	.	.	3	4	.	1	12	1	.	.	.	.	.	.	0	8	5	2	.	.	1	3	.	.	.	1	0	41
Rigny-Ussé	.	.	.	.	.	.	4	4	0	1	9	1	.	.	.	.	.	.	1	8	2	2	.	.	0	3	0	.	.	1	.	37
Bassin de la Creuse.																																
Ahun	.	.	.	.	.	.	.	.	.	.	6	.	10	.	.	.	.	.	.	.	10	7	.	.	.	.	2	.	.	.	.	35
Guéret (E. N.)	.	.	.	.	.	.	.	2	.	.	5	.	.	.	.	.	.	3	2	4	7	.	4	.	.	.	.	.	.	2	.	29
Boussac	0	1	.	.	0	1	0	.	1	.	20	19	.	2	.	.	.	.	.	4	10	9	1	.	1	5	4	2	.	2	0	82
La Souterraine	2	.	1	.	1	.	.	4	1	.	14	.	.	.	.	.	.	.	.	1	17	2	.	1	3	6	4	0	.	2	2	61
Dun	.	.	.	.	1	3	.	.	2	.	24	18	.	.	.	.	.	.	3	6	18	8	.	5	3	.	1	.	.	2	.	94
Bénévent	1	.	.	.	2	5	.	.	7	.	16	4	.	1	.	.	.	.	2	10	15	9	.	.	1	4	2	.	.	3	.	82
Bellac	.	.	.	.	3	6	.	.	6	.	13	21	.	.	.	.	.	.	4	7	.	22	11	.	.	7	.	.	.	.	.	100
Magnac-Laval	1	.	.	.	3	6	.	.	6	.	9	34	.	.	.	.	.	.	3	9	17	11	1	.	1	5	.	.	.	2	0	108
Barrou	.	.	.	.	.	3	0	1	0	.	12	9	.	.	.	.	.	.	1	5	7	7	.	.	1	2	1	.	.	1	.	50
Abilly	.	.	.	.	0	2	.	.	0	.	9	6	.	.	.	.	.	.	.	5	4	5	.	.	1	4	0	.	.	1	0	38
Buxeuil	.	.	.	.	.	.	.	.	.	.	.	17	.	.	.	.	.	.	.	4	5	4	.	.	.	3	.	.	.	.	.	33
Bassin de la Vienne.																																
Eymoutiers	2	.	.	.	1	.	5	.	.	.	3	12	.	.	.	.	.	.	.	11	22	2	.	.	.	.	1	.	.	2	.	61
Saint-Léonard	.	.	.	.	3	.	.	.	5	.	13	4	.	.	.	.	.	.	0	15	22	7	.	.	.	1	1	.	.	1	.	77
Pontarion	1	.	.	.	1	1	.	.	4	.	7	13	.	.	.	.	.	.	.	10	22	9	1	.	1	4	6	2	.	.	.	82
Pierrebuffière	3	6	.	.	.	3	.	.	7	.	.	10	.	.	.	.	.	.	.	19	17	7	2	.	.	.	2	.	.	.	.	76
Limoges	3	.	.	.	6	.	2	.	9	.	16	.	.	.	.	.	.	.	.	11	24	4	.	.	.	4	2	.	.	.	.	81
Oradour-s.-Vayres	.	6	.	.	.	.	.	.	13	.	11	12	.	2	.	.	.	.	6	18	28	9	.	.	.	5	.	.	.	.	.	110
Oradour-s.-Glane	.	.	.	.	4	2	.	.	12	.	14	14	.	.	.	.	.	.	6	6	16	6	.	.	1	4	1	.	.	1	.	87
Rochechouart	.	.	.	.	4	.	.	.	6	.	15	14	.	.	.	.	.	.	3	4	9	10	.	.	0	2	.	.	.	1	.	69
Chabanais	.	.	.	.	2	1	.	.	11	.	18	18	.	1	.	.	.	.	2	12	23	10	.	.	1	5	.	.	.	1	.	105
Confolens	.	.	.	.	.	12	.	.	6	.	26	13	.	.	.	.	.	.	5	7	18	8	.	.	.	.	.	.	.	.	.	95
Lussac-les-Ch	.	.	.	.	9	.	.	.	3	.	27	15	.	.	.	.	.	.	4	12	11	9	.	.	1	4	.	.	.	.	.	95
Lezay	2	.	0	.	3	.	2	2	1	.	22	16	.	.	.	.	.	.	2	8	19	7	.	.	0	4	.	.	.	.	1	89
Poitiers (P. C.)	.	.	.	5	.	2	.	.	.	.	15	17	.	.	.	.	.	.	1	6	5	9	.	.	.	1	2	.	.	.	.	63
Jaulnay	6	.	.	.	.	6	.	3	.	.	10	4	.	5	.	.	.	2	.	12	.	.	.	.	.	4	.	.	.	.	.	52
Saint-Epain	.	.	.	.	.	.	2	3	2	.	13	7	.	.	.	.	.	.	.	14	2	3	.	.	.	3	.	.	.	.	.	49
Parçay-s.-Vienne	.	.	.	.	.	.	5	.	.	.	.	13	.	.	.	.	.	.	.	12	3	.	.	.	4	.	.	.	.	.	3	41
Bassin de la Loire, du Bec-d'Allier à Angers.																																
La Guerche	.	.	.	.	.	.	.	.	.	.	4	3	.	.	.	.	.	.	.	7	6	10	.	.	.	8	.	.	.	.	.	38
Cuffy	2	.	.	.	.	.	.	1	0	.	6	19	.	0	0	.	.	.	.	7	11	11	1	.	1	8	2	.	.	.	.	69
Givry	2	.	.	.	.	.	.	1	.	.	10	14	.	.	.	.	.	.	3	3	12	11	.	.	.	8	4	.	.	.	.	68
Sancergues	9	.	.	.	.	.	.	1	2	.	7	16	.	.	.	.	.	.	.	9	12	11	3	.	.	9	4	.	.	.	.	82
Sancerre	0	.	.	.	.	.	.	1	2	.	.	9	.	.	.	.	.	.	.	2	12	.	.	.	12	2	.	3	.	.	.	43
Saint-Satur	3	2	.	.	.	.	.	2	2	.	10	14	.	.	.	.	.	.	3	2	10	11	.	.	.	7	2	.	.	.	1	69
Léré	10	1	.	.	.	.	.	.	3	.	12	17	.	0	.	.	0	.	1	4	5	9	1	.	0	5	1	.	.	.	1	70
Sainpuits	.	.	.	.	.	.	0	2	.	7	19	.	0	.	.	0	.	.	6	6	10	1	.	1	7	6	2	.	0	2	6	76
Gien	1	.	.	.	.	.	.	4	2	.	5	13	.	.	.	.	.	.	.	5	1	6	.	.	1	5	2	.	.	.	1	48

STATIONS.	1	2	3	4	5	6	7	8	9	10	11	12	13	14	15	16	17	18	19	20	21	22	23	24	25	26	27	28	29	30	31	TOTAL.
Bassin de la Loire, du Bec-d'Allier à Angers (suite).																																
Ouzouer-le-Marché.	2	0	.	.	.	.	.	4	2	.	10	1	.	.	.	.	.	.	1	8	1	5	.	.	.	4	1	.	.	0	.	39
Orléans (P. C.)....	2	3	1	1	.	1	2	6	2	.	13	1	.	1	.	.	.	.	2	6	2	9	.	.	1	7	2	.	.	1	2	65
La Motte-Beuvron.	16	.	.	.	.	.	.	4	2	.	22	3	.	.	.	.	.	.	.	.	.	.	3	.	.	.	.	.	.	.	.	50
La Ferté-St-Cyr...	.	.	.	.	.	.	6	.	.	14	8	.	.	.	.	.	.	.	8	.	6	.	.	.	.	.	.	9	.	.	.	51
Contres.....	.	.	.	.	.	.	.	.	5	.	11	6	.	.	.	.	.	.	.	4	7	11	.	.	.	2	.	.	.	.	.	46
Blois (P. C.).....	.	.	.	.	9	.	.	10	1	1	15	1	.	.	.	.	.	.	.	14	1	13	.	.	.	5	.	.	.	2	.	72
Herbault.....	.	.	.	.	.	.	7	1	.	.	11	.	.	.	.	.	.	.	12	.	10	.	.	.	4	.	.	.	2	.	7	54
Villedomer.....	.	2	.	.	.	.	2	4	1	2	5	2	.	.	.	.	.	.	1	10	2	0	5	.	0	4	3	.	.	2	.	45
Beaumont-la-Ronce	0	0	.	.	.	.	3	4	0	2	12	.	.	.	.	.	.	.	1	9	1	3	.	.	1	5	0	.	.	3	0	45
Tours (P. C.).....	.	0	.	.	.	.	2	4	0	1	8	1	.	.	.	.	.	.	1	10	3	3	.	.	0	3	1	.	.	2	.	40
Channay.....	.	.	.	.	.	.	6	5	.	3	11	.	.	.	.	.	.	.	3	6	2	4	.	.	1	4	.	.	.	2	.	47
Ponts-de-Cé.....	.	.	.	.	1	.	4	0	3	2	16	.	.	.	.	.	.	.	1	2	2	3	.	.	.	2	1	.	.	.	0	36
Bassin du Loir.																																
Janville.....	.	.	.	.	.	.	.	3	4	1	7	3	.	.	.	.	.	.	.	1	5	6	.	.	.	2	.	.	.	1	5	38
Orgères.....	.	.	.	.	2	.	0	3	2	.	11	.	.	.	.	.	.	.	1	8	0	8	.	.	0	2	1	.	.	0	0	36
Authon.....	1	.	.	.	.	.	4	6	.	4	7	.	.	.	.	.	.	.	2	3	.	2	.	.	1	2	.	.	.	2	1	37
Thiron-Gardais....	1	.	1	.	.	.	1	6	3	3	4	.	.	.	.	.	.	.	1	4	3	.	.	1	2	3	2	.	1	1	.	34
Voves.....	1	0	.	.	.	.	1	4	.	6	9	.	.	.	.	.	.	.	.	7	1	5	.	.	1	1	.	.	.	1	0	37
Bonneval.....	2	1	.	.	.	.	3	5	.	7	10	.	.	.	.	.	.	.	.	6	3	5	.	.	.	2	1	.	.	3	.	48
Châteaudun.....	1	.	.	.	.	.	.	3	1	2	9	.	.	.	.	.	.	.	.	4	1	4	.	.	1	1	.	.	.	3	1	31
Vendôme (P. C.)..	1	.	.	.	.	.	1	5	0	.	7	1	.	.	.	.	.	.	1	.	7	.	.	.	5	2	.	.	.	2	.	34
Montoire.....	1	.	.	.	.	.	3	3	1	.	8	.	.	.	.	.	.	.	1	8	1	6	.	.	2	4	1	.	.	1	1	41
Mondoubleau.....	.	.	.	.	.	.	.	12	1	6	.	.	.	.	.	.	.	.	.	.	.	10	5	.	.	.	.	.	.	.	.	34
Savigny.....	1	0	.	.	.	.	4	5	2	5	5	0	.	.	.	.	.	.	0	5	1	7	.	.	1	3	.	.	.	1	0	40
Le Grand-Lucé....	.	.	.	.	.	.	.	14	.	.	23	.	.	.	.	.	.	.	.	.	.	.	.	.	.	.	.	.	4	.	.	41
Le Lude.....	.	.	.	.	.	.	.	.	.	.	23	.	.	.	.	.	.	.	1	3	.	2	.	.	.	4	.	.	1	.	.	34
Pontvallain.....	.	.	.	.	.	.	7	7	.	4	6	.	.	.	.	.	.	.	1	.	3	2	.	.	11	.	.	.	.	.	.	41
La Ch^{lle}-d'Aligné...	.	.	.	.	.	.	.	9	.	.	13	.	.	.	.	.	.	.	.	2	.	.	.	.	1	7	3	.	.	.	.	35
Bassin de la Sarthe.																																
F^t d'Écouves (R.V.).	.	.	.	.	.	.	14	3	6	2	.	.	0	0	.	0	.	.	4	10	9	.	.	1	1	4	.	0	0	1	0	57
F^t de Perseigne....	.	.	.	.	.	.	7	13	1	8	1	.	.	.	.	.	.	.	.	8	13	5	.	.	1	1	1	.	1	0	.	60
F^t de Bourse.....	.	.	.	.	.	.	.	24	16	6	4	.	.	.	.	.	.	.	.	2	5	13	4	.	0	0	3	.	.	.	.	78
St-Denis-s-Sarthon	0	.	.	.	.	.	3	7	2	4	5	.	.	.	.	.	.	.	.	.	3	6	.	.	.	.	0	.	.	0	.	31
Villaines-la-Juhel..	.	0	.	.	.	.	5	13	1	4	1	.	.	.	.	.	.	.	.	6	9	2	.	.	.	1	3	.	1	1	.	47
Neufchâtel.....	.	.	.	.	.	.	8	5	5	.	5	.	.	.	.	.	.	.	.	8	3	8	.	1	.	.	.	.	.	.	.	43
Bonnétable.....	.	.	.	.	.	.	3	4	.	4	7	.	.	.	.	.	.	.	.	3	1	1	.	.	1	1	1	.	.	1	.	27
Le Mans (P. C.)...	.	.	.	.	.	.	7	4	5	2	5	.	.	.	.	.	.	.	1	2	2	1	.	.	.	1	.	.	.	.	1	31
Mortagne.....	.	.	.	.	.	5	5	.	4	2	.	.	0	.	.	.	.	.	3	10	7	.	.	1	3	1	.	0	0	1	.	42
Forêt de Réno....	2	2	.	.	.	.	.	11	2	10	.	.	.	.	.	.	.	.	.	2	1	9	.	.	1	3	1	.	.	.	.	44
Bellême.....	1	0	.	.	.	.	1	14	0	11	3	.	.	.	.	.	.	.	1	5	3	5	.	.	1	.	4	.	.	1	1	52
Nogent-le-Rotrou..	0	.	.	.	.	.	4	6	0	6	4	.	.	.	.	.	.	.	1	0	0	6	.	.	0	2	3	.	.	0	0	34
La Ferté-Bernard..	.	.	.	.	.	.	1	2	1	3	.	.	.	.	.	.	.	.	.	.	3	1	.	.	3	2	1	.	.	.	.	17
Connerré.....	.	.	.	.	.	2	9	.	4	7	.	.	.	.	.	.	.	1	1	3	1	.	.	.	.	3	.	.	.	.	.	31
Souligné-s-Vallon..	.	.	.	.	.	.	6	6	.	6	5	.	.	.	.	.	.	.	.	4	1	5	.	.	.	2	1	.	.	.	.	36
Chantenay.....	.	.	.	.	.	.	5	5	.	2	4	.	.	.	.	.	.	.	.	2	.	2	.	.	.	2	.	.	.	.	.	22
Sainte-Suzanne...	.	.	.	.	.	6	9	9	6	4	.	.	.	.	.	.	.	.	5	2	1	.	.	0	.	1	.	0	0	0	.	46

STATIONS.	1	2	3	4	5	6	7	8	9	10	11	12	13	14	15	16	17	18	19	20	21	22	23	24	25	26	27	28	29	30	31	TOTAL.
Bassin de la Sarthe (suite).																																
Grez-en-Bouëre	0	.	.	.	.	.	5	6	0	6	8	.	.	.	.	.	.	.	.	6	4	4	.	.	0	2	.	.	.	.	0	41
Sablé	.	.	.	.	.	.	4	7	3	5	.	.	.	.	.	.	.	.	.	6	5	4	.	.	3	.	.	.	.	.	.	37
La Baumette	.	.	.	.	2	.	5	0	4	2	13	.	.	.	.	.	.	.	1	3	1	1	.	.	1	1	.	.	.	.	0	34
Bassin de la Mayenne.																																
La Lacelle	.	.	.	.	.	.	1	6	4	3	.	.	.	.	.	.	.	.	.	4	3	8	.	.	2	2	2	.	.	.	.	35
Pré-en-Pail	.	.	.	.	.	.	8	11	1	8	1	4	.	.	.	.	.	.	.	4	8	2	.	.	1	3	1	.	.	.	1	53
Forêt d'Andaines	.	5	.	.	.	.	.	10	7	5	5	.	.	.	.	.	.	.	.	.	15	6	5	.	.	4	5	.	.	6	5	79
Domfront	.	0	.	.	.	.	5	12	1	7	2	.	.	0	.	.	.	.	.	6	11	1	.	.	.	3	2	.	.	1	1	52
Gorron	.	.	.	.	.	3	18	1	6	4	.	.	.	.	.	.	.	1	8	13	2	.	.	.	3	1	.	.	.	.	.	60
Ambrières	.	.	.	.	.	.	6	20	0	5	.	.	.	0	.	.	.	.	.	7	8	0	.	.	0	3	1	.	0	0	1	52
Bais	.	.	.	.	.	.	7	12	11	.	.	.	.	.	.	.	.	.	4	8	4	.	.	.	.	.	7	.	.	1	.	54
Mayenne (P. C.)	.	.	.	.	.	.	6	17	1	9	2	.	.	0	.	.	.	.	.	7	11	0	.	.	.	2	1	.	.	.	0	56
Ernée	.	.	.	.	.	.	17	5	3	4	1	.	0	.	.	.	.	.	6	8	5	.	.	0	4	.	.	.	.	.	2	55
Chailland	.	.	.	.	.	.	6	7	2	2	3	.	.	.	.	.	.	.	.	5	5	0	.	.	1	9	.	.	.	.	.	40
Laval (E. N.)	.	.	.	.	.	.	6	4	3	3	6	.	.	1	.	.	.	.	.	.	6	1	.	.	5	.	.	.	1	.	1	37
Cossé le Vivien	.	.	.	.	.	.	10	2	3	8	3	.	.	.	.	.	.	.	.	6	3	2	.	.	.	3	.	.	.	.	2	42
St-Aignan-s.-Roë	.	.	.	.	0	.	2	9	1	6	10	.	.	.	.	.	.	.	.	7	5	0	.	.	.	4	.	.	.	1	0	46
Château-Gontier	.	.	.	.	.	.	.	5	4	3	.	.	.	.	.	.	.	.	.	4	17	6	.	.	.	14	.	.	.	.	.	53
Bassin de la Loire inférieure, rive droite.																																
Varades	.	.	.	.	.	.	.	4	.	5	16	.	.	.	.	.	.	.	.	2	7	.	.	.	.	.	.	.	.	.	.	34
Oudon	.	.	.	.	.	.	7	5	8	3	11	.	.	.	.	.	.	.	.	6	5	1	.	.	.	2	.	.	.	.	.	48
Joué-sur-Erdre	.	.	.	.	2	.	9	16	.	8	12	.	.	.	.	.	.	.	.	5	2	.	.	.	.	1	.	.	.	.	.	55
Nort	.	.	.	.	2	1	10	16	4	5	10	11	.	.	.	.	.	.	.	7	15	2	.	.	.	2	.	.	.	.	1	88
Nantes (Obsre)	.	0	.	.	2	.	7	11	0	9	23	.	.	.	.	.	.	.	.	6	6	1	.	.	.	3	.	.	.	.	.	70
Savenay (E. N.)	.	3	.	.	.	.	.	12	.	15	.	.	.	.	.	.	.	.	4	3	6	.	.	.	.	3	.	2	.	.	.	48
Saint-Nazaire	.	.	.	.	7	.	8	13	8	4	9	.	.	.	.	.	.	.	.	4	12	.	.	.	.	2	.	.	.	.	.	67
Bassin de la Loire inférieure, rive gauche; bassin de la Sèvre nantaise.																																
Secondigny	.	.	.	.	5	.	7	6	1	.	17	6	.	.	.	.	.	.	3	12	19	3	.	.	.	2	.	.	.	0	.	81
Parthenay (E. N.)	.	.	.	.	4	.	3	1	0	0	11	3	.	.	.	.	.	.	3	7	9	5	1	.	.	2	.	.	.	.	.	49
Absie	.	.	.	.	.	0	10	10	1	.	18	1	.	.	.	.	.	.	4	12	17	3	.	.	.	3	.	.	.	.	.	79
Les Gardes	.	.	.	.	5	.	4	0	0	.	25	.	.	.	.	.	0	.	2	6	11	2	.	.	.	2	.	.	.	0	1	58
Montaigu	.	.	.	.	2	.	6	3	1	3	20	1	.	.	.	.	.	.	4	6	8	1	.	.	3	.	.	.	.	.	2	60
Vieillevigne	.	.	.	.	0	.	9	.	11	3	20	.	.	.	.	.	.	.	5	3	12	.	.	.	.	.	.	.	.	.	1	65
Legé	.	.	.	.	2	.	9	7	.	5	26	.	.	.	.	.	.	.	.	9	12	.	.	.	.	3	.	.	.	.	.	74
Les Herbiers	0	.	.	.	3	.	11	4	0	10	28	.	.	.	0	.	.	.	3	7	10	3	.	0	.	5	.	.	.	.	0	85
Clisson	.	.	.	.	.	.	5	3	.	4	14	.	.	.	.	.	.	.	.	1	3	5	.	.	.	3	.	.	.	.	.	39
Saint-Philbert	.	.	.	.	3	.	7	9	2	5	24	.	.	.	.	.	.	.	1	6	12	.	.	.	.	3	.	.	.	.	1	73
Indret	.	.	.	.	1	.	10	14	1	10	19	.	.	.	.	.	.	.	1	6	8	0	.	.	.	3	.	.	.	.	0	73
Fort de Mindin	.	.	.	.	8	.	15	14	10	4	13	.	.	.	.	.	.	.	.	5	14	.	.	.	.	1	.	.	.	.	.	84
Pointe Saint-Gildas	.	.	.	.	4	.	13	14	10	3	9	.	.	.	.	.	.	.	.	7	8	.	.	.	.	1	.	.	.	.	.	69
BASSINS ENTRE LA LOIRE ET LA GIRONDE.																																
Bassins de la Sèvre niortaise et de la Vie.																																
Sepvret	.	.	.	6	.	3	4	2	.	28	13	.	.	.	.	.	.	2	11	12	8	.	.	.	5	1	.	.	.	.	5	100
Viel-Pain	.	0	.	.	7	.	4	1	.	.	44	.	.	.	.	.	.	.	2	8	7	6	.	.	3	.	.	.	.	.	6	90

STATIONS.	1	2	3	4	5	6	7	8	9	10	11	12	13	14	15	16	17	18	19	20	21	22	23	24	25	26	27	28	29	30	31	TOTAL.
Bassins de la Sèvre niortaise et de la Vie (suite).																																
Chantecorps	.	.	.	.	.	1	2	7	1	21	19	23	.	.	.	.	.	.	3	8	2	.	.	.	.	7	1	.	.	1	1	99
Champdeniers	1	.	.	.	13	.	6	5	1	.	25	4	.	.	.	.	.	.	3	12	7	3	.	.	.	2	.	.	.	.	2	84
Le Beugnon	.	.	.	.	3	.	1	23	.	.	4	21	.	.	.	.	.	.	2	16	12	10	.	.	.	.	.	.	.	.	3	95
Fressines	.	.	1	.	4	0	4	2	.	.	23	2	.	.	.	.	.	.	2	8	6	1	.	.	.	1	.	.	.	.	.	54
Niort	.	.	.	.	3	.	5	2	.	.	30	7	.	.	.	.	.	.	4	8	13	1	.	.	.	4	.	.	.	.	.	78
Mauzé	.	.	.	.	4	4	.	1	.	.	23	7	.	.	.	.	.	.	.	10	16	0	.	.	.	1	.	.	.	.	.	67
Longèves	.	.	.	.	4	.	9	8	.	.	22	1	.	.	.	.	.	.	4	13	5	1	.	.	.	3	.	.	.	.	.	70
Luçon	.	.	.	.	0	.	6	3	.	.	33	3	.	.	.	.	.	.	4	11	6	6	.	.	.	2	.	.	.	.	.	75
Marans	.	.	.	.	1	.	7	6	.	.	20	8	.	.	.	.	.	.	.	11	6	.	.	.	.	1	.	.	.	.	.	60
La Châtaigneraie	.	.	.	.	2	.	5	18	.	.	15	2	.	.	.	.	.	.	5	10	12	3	.	.	.	3	.	.	.	.	.	74
Chantonnay	.	.	.	.	3	.	12	4	.	2	25	0	.	.	.	.	.	.	3	8	9	1	.	.	.	3	.	.	.	.	.	70
Roche-s.-Yon (E.N.)	0	.	.	.	0	.	2	2	1	3	24	.	.	.	.	.	.	.	1	1	8	1	.	.	.	3	.	.	.	.	1	47
Sables-d'Olonne	.	.	.	.	1	.	10	3	.	3	26	0	.	.	0	.	.	.	3	6	9	.	.	.	.	3	.	.	.	.	1	65
St-Gilles-s.-Vie	0	.	.	.	.	.	4	3	.	.	18	.	.	.	.	.	.	.	.	1	26	.	.	.	.	3	.	.	.	.	.	56
Pornic	.	.	.	.	5	.	12	13	8	3	11	.	.	.	.	.	.	.	.	6	7	.	.	.	.	.	.	.	.	.	.	65
Ile d'Yeu	.	0	.	.	10	.	7	8	1	3	19	.	.	.	.	.	.	.	0	7	8	.	.	.	.	0	.	.	.	.	0	63
Noirmoutiers	.	.	.	.	7	.	12	11	6	3	5	.	.	.	.	.	.	.	.	5	5	.	.	.	.	.	.	.	.	.	.	54
Bassin de la Charente.																																
Saint-Mathieu	1	6	.	.	4	.	.	.	8	.	10	18	.	.	2	.	.	.	.	20	22	10	.	.	.	6	.	.	.	.	1	108
Ruffec	.	.	.	.	7	.	.	.	.	.	23	16	.	.	.	.	.	.	5	18	16	5	.	.	.	3	.	.	.	.	.	93
Montbron	.	5	13	1	.	.	1	1	4	.	2	41	.	1	.	.	.	.	7	10	27	6	0	2	6	1	.	.	.	.	.	128
Aigre	.	.	.	.	7	.	.	.	.	.	23	17	.	.	.	.	.	.	.	5	18	16	5	.	.	4	.	.	.	.	.	95
Angoulême (P. C.)	1	1	.	.	.	.	0	.	1	.	3	0	.	.	.	.	.	.	5	5	6	.	.	.	.	1	.	.	.	0	.	23
Barbezieux	.	6	.	.	6	2	2	.	2	.	6	7	.	.	.	.	.	.	6	5	31	4	.	.	.	5	.	.	.	0	.	81
Jonzac	.	6	.	.	2	.	.	.	2	.	2	11	.	.	.	.	.	.	3	14	21	.	.	.	.	.	.	.	.	.	.	61
Cognac	4	.	.	1	2	2	0	1	.	15	11	.	.	.	.	.	.	4	11	12	1	.	.	.	2	.	.	.	12	.	4	82
Saintes	.	.	.	.	.	.	.	.	.	.	9	15	.	.	.	.	.	.	4	12	10	.	.	.	.	.	.	.	.	.	.	50
Vernoux-s.-Bout	.	.	.	.	3	.	1	.	.	.	27	22	.	.	.	.	.	.	1	8	17	.	2	.	.	5	.	.	.	.	.	86
Chef-Boutonne	2	.	.	.	4	.	2	1	1	.	24	17	.	.	.	.	.	.	1	6	13	7	.	.	.	4	.	.	.	.	.	82
Villiers-en-Bois	1	.	.	.	3	.	4	2	.	.	26	6	.	.	.	.	.	.	2	5	17	3	.	.	.	5	.	.	.	.	.	74
St-Jean-d'Angely	.	.	.	4	.	1	1	.	.	12	18	.	.	.	.	.	.	1	5	16	1	.	.	.	3	.	.	.	1	.	2	65
La Rochelle	.	.	.	.	.	.	7	.	3	.	43	.	.	.	.	.	.	.	.	13	5	4	.	.	.	2	.	.	.	.	1	78
Ile d'Aix	.	.	.	.	4	.	6	3	.	.	15	15	.	.	.	.	.	.	5	6	13	.	.	.	.	2	.	.	.	.	.	69
Chassiron	.	.	3	.	2	.	5	5	.	.	20	17	.	.	.	.	.	.	5	8	10	.	.	.	.	.	.	.	.	.	.	75
BASSIN DE LA GIRONDE.																																
Bassin de la Dordogne.																																
La T.-d'Auvergne	2	.	.	.	0	.	.	5	9	.	8	4	.	0	0	.	.	.	1	20	24	8	.	.	0	6	5	1	.	1	.	91
Laqueuille	.	.	.	.	2	.	.	4	.	3	8	1	1	2	0	.	.	.	7	8	7	6	.	.	10	10	7	.	.	4	2	82
Ussel	1	1	1	0	2	.	0	2	8	2	10	2	.	1	.	.	.	.	2	8	24	6	.	.	0	3	4	1	.	.	.	78
Aurillac (E. N.)	.	.	.	.	.	1	.	.	1	.	6	.	.	.	.	.	.	.	.	20	12	3	.	.	.	5	.	.	.	.	.	48
Argentat	.	.	.	.	3	6	.	1	11	.	6	5	.	.	.	.	.	.	.	12	16	3	.	.	.	2	.	.	.	.	.	65
Beaulieu	0	4	.	.	2	2	.	2	15	.	7	3	.	.	.	.	.	.	.	16	5	7	.	.	.	5	.	.	.	.	.	68
La Tronquière	.	4	2	3	12	4	4	.	15	.	26	.	.	.	.	.	.	.	.	23	14	4	.	.	.	.	2	2	.	1	.	116
Bretenoux	.	8	.	.	6	.	1	3	12	.	10	.	.	1	.	.	.	.	.	32	8	.	.	.	.	6	.	.	.	.	.	87
La Capelle	.	2	3	.	9	5	3	.	7	19	.	.	.	.	.	.	.	.	.	22	10	.	.	.	.	8	2	.	.	.	.	99
Vayrac	.	8	.	.	8	.	.	4	14	.	10	1	.	.	.	.	.	.	.	16	10	2	.	.	.	5	.	.	.	.	.	78

STATIONS.	1	2	3	4	5	6	7	8	9	10	11	12	13	14	15	16	17	18	19	20	21	22	23	24	25	26	27	28	29	30	31	TOTAL.
Bassin de la Dordogne (suite).																																
Martel	.	.	3	.	18	.	.	4	18	.	9	.	.	.	.	.	.	.	.	17	9	4	.	.	.	.	.	.	.	.	.	82
Gourdon	.	.	.	.	6	.	1	.	17	.	13	.	.	.	.	.	.	.	.	20	9	10	.	1	.	6	.	.	.	.	3	86
Tulle (E. N.)	.	.	.	.	.	.	21	.	20	.	4	.	.	.	.	.	.	.	.	22	21	3	.	.	.	7	11	.	.	6	.	116
Brive	0	3	0	.	1	2	.	3	19	.	6	2	.	.	.	.	.	.	.	14	11	6	.	.	.	4	.	.	.	6	.	77
Blanzaguet	.	6	.	.	.	.	2	.	.	20	.	.	.	.	.	.	.	.	.	.	23	.	.	.	.	.	.	.	.	.	.	.	51
Périgueux (E. N.)	.	.	.	.	9	.	10	8	0	.	12	.	.	3	6	.	.	.	3	18	16	3	.	.	.	3	.	.	.	.	2	94
Montguyon	5	.	.	.	2	.	.	.	.	.	4	.	.	.	.	.	.	.	6	15	10	.	.	.	.	.	.	.	.	.	.	42
Les Eglisottes	.	3	0	.	3	1	1	.	3	.	9	9	.	.	.	.	.	.	5	8	20	4	.	.	.	4	.	.	.	.	.	71
Lussac	.	2	2	2	3	.	2	.	5	.	10	6	.	.	.	.	.	.	5	10	14	2	.	.	.	2	.	.	.	.	.	64
Saint-Savin	.	7	.	0	3	2	.	.	2	0	6	.	.	.	.	.	.	.	5	10	9	5	.	.	.	4	.	.	.	1	2	56
St-André-de-Cubzac	.	4	2	.	4	.	.	.	1	.	.	13	.	.	.	.	.	.	6	1	18	4	.	.	.	3	.	.	.	1	.	58
Bassin du Lot.																																
Mont Lozère	2	1	1	0	1	0	3	3	11	30	61	1	.	.	.	.	.	.	.	14	11	0	2	.	.	.	.	.	.	.	.	141
Le Bleymard	.	6	1	1	.	.	2	13	5	7	25	.	.	.	.	.	.	.	.	9	2	.	.	.	.	.	3	1	.	.	.	75
Bagnols	.	5	2	.	.	.	1	5	.	3	14	.	1	.	0	1	.	.	.	6	2	2	.	.	.	1	1	0	.	.	.	44
Mende (P. C.)	.	4	.	0	5	.	.	.	4	2	18	.	.	.	.	.	.	.	.	4	5	2	.	.	.	1	.	2	.	.	.	47
Camp de la Roche	.	0	.	.	0	0	0	0	.	1	15	.	.	.	.	.	.	.	.	12	1	0	.	.	.	0	.	.	.	.	.	32
Marvéjols	2	3	.	0	5	2	.	2	10	2	10	0	.	.	1	.	.	.	.	18	5	2	.	.	.	.	2	2	.	.	.	67
Le Malzieu	2	3	.	.	3	2	.	.	.	.	2	.	.	.	.	4	.	.	.	.	4	1	5	1	.	2	4	6	3	.	.	42
St-Chély-d'Apcher	.	2	.	.	1	2	3	1	.	.	11	5	4	.	1	2	.	.	.	6	6	5	3	.	.	5	10	9	3	.	.	79
Nasbinals	.	.	.	.	.	8	.	.	2	.	.	2	1	.	.	.	.	.	.	7	9	6	5	.	.	.	6	8	3	.	.	57
Laguiole	.	.	.	.	.	.	.	.	.	.	12	.	.	.	.	.	.	.	.	5	3	.	.	.	.	.	.	.	.	.	.	20
Mur-de-Barrez	.	.	.	.	.	.	.	.	10	.	.	8	.	.	.	.	.	.	.	14	8	10	.	.	.	8	.	.	.	.	.	58
Espalion	2	2	1	.	.	.	.	2	31	.	18	4	.	.	.	.	.	.	.	2	17	4	2	.	.	5	.	.	.	.	.	90
Entraygues	.	.	.	.	.	.	.	.	1	.	6	3	.	.	.	.	.	.	.	2	3	18	10	.	.	.	3	.	.	.	.	46
Figeac (S. H.)	.	3	6	1	9	2	2	2	10	.	14	5	.	.	.	.	.	.	.	13	5	3	.	.	.	3	1	.	.	.	.	79
Livernon	.	.	7	2	12	4	1	11	.	.	14	4	.	.	.	.	.	.	.	22	8	6	.	.	.	.	4	.	.	.	.	95
Lauzès	.	.	10	.	7	.	.	.	12	.	9	.	.	.	.	.	.	.	.	.	6	5	.	.	.	.	2	.	.	.	.	51
Limogne	.	.	15	.	6	.	.	.	13	.	16	.	.	2	.	.	.	.	.	13	7	8	.	.	.	5	.	.	.	.	.	85
Saint-Géry	4	6	.	.	12	.	.	4	14	.	12	.	.	.	.	.	.	.	.	19	6	6	.	.	4	.	.	.	.	.	2	89
Cahors (P. C.)	.	.	5	5	5	.	.	2	11	.	7	1	.	.	.	.	.	.	.	17	3	8	.	.	.	3	0	.	.	.	.	67
Villeneuve	.	1	2	7	4	.	.	1	12	.	2	3	.	.	.	.	.	.	.	13	5	.	.	.	.	3	.	.	.	.	.	53
Bassins du Tarn et de l'Aveyron.																																
Massevaques	.	.	.	.	.	.	.	.	47	27	75	.	.	.	.	.	.	.	3	9	.	.	.	.	.	.	.	.	.	.	.	161
Montmirat	.	.	.	.	7	.	.	.	4	3	21	.	.	.	.	.	.	.	.	5	3	3	.	.	.	.	.	.	.	.	.	46
Pont de Montvert	1	5	3	0	.	2	2	34	16	37	75	.	.	.	.	.	.	.	4	13	2	3	.	.	.	.	.	1	.	.	.	198
Cassagnas	.	1	.	.	.	8	6	26	18	33	64	.	.	.	0	.	.	.	7	17	.	.	.	.	.	.	1	2	.	.	.	184
Florac	0	1	2	2	0	2	1	23	7	10	48	.	.	.	.	.	.	.	.	6	2	4	.	.	.	.	2	.	.	.	.	109
Meyrueis	.	2	4	4	0	2	.	.	4	3	22	1	.	.	.	.	.	.	.	4	4	2	.	.	.	.	0	.	.	.	.	54
Le Massegros	.	6	5	4	.	6	.	8	6	.	12	.	.	.	.	.	.	.	.	6	2	3	5	.	.	.	.	.	.	.	.	66
La Landette-Murat	3	.	4	.	.	.	.	.	3	.	.	.	.	.	5	.	.	5	.	3	10	7	3	.	.	.	.	.	8	6	.	57
Le Cabaretou	.	4	10	.	26	.	6	11	.	.	27	10	.	.	.	.	.	.	3	7	9	15	.	.	.	3	.	.	.	.	.	131
Fraïsse	4	5	18	.	12	.	7	11	12	12	56	5	.	.	.	.	.	.	.	7	11	8	.	.	.	8	4	.	.	.	.	180
La Salvetat	.	10	8	.	10	.	3	1	2	7	21	12	.	.	.	.	.	.	.	10	18	1	.	.	3	11	2	.	.	2	.	121
La Cavalerie	.	.	.	.	.	6	5	11	.	19	30	6	.	.	.	.	.	.	3	.	9	5	.	.	.	1	.	.	.	.	.	95
Castres	.	4	5	3	17	4	.	.	4	.	6	6	.	.	.	.	.	.	.	4	3	10	1	.	6	6	1	.	.	0	1	81
Lavaur	.	.	13	.	12	.	0	.	2	.	2	3	.	.	.	.	.	.	.	1	12	3	.	.	2	1	.	.	.	.	.	51

STATIONS.	1	2	3	4	5	6	7	8	9	10	11	12	13	14	15	16	17	18	19	20	21	22	23	24	25	26	27	28	29	30	31	TOTAL.
Bassins du Tarn et de l'Aveyron (suite).																																
Rodez (E. N.)	.	.	.	.	.	.	.	.	.	.	12	2	.	.	.	.	.	.	.	1	9	1	.	.	.	2	.	.	.	.	.	27
Alban	.	.	.	.	.	.	41	7			29	8	.	.	.	.	.	.	.	8	14	12	.	6	6	5		.	.	.	.	136
Albi (P. C.)	3	1	5	.	3	.	.	12	13	.	5	4	.	.	.	.	.	.	.	7	14	10	12	.	3	2	3	5	.	.	.	102
Carmaux	.	3	5	5	7	3	.	.	7	.	11	5	.	.	.	.	.	.	.	4	5	13	.	.	.	3	1	.	.	.	.	72
Lalbenque	4	2	9	3	7	.	.	.	12	.	10	.	.	.	.	.	.	.	.	14	5	7	.	.	.	3	.	.	.	.	.	76
Canals	1	.	3	3	14	.	.	.	6	.	6	3	.	.	.	.	.	.	.	6	2	1	.	.	4	.	.	.	.	.	.	49
Montauban (E. N.)	.	.	.	0	0	0	.	.	.	.	2	0	.	0	.	.	.	.	.	3	5	.	.	.	2	1	.	.	.	.	.	14
La Française	.	2	5	4	12	.	.	.	12	3	.	.	.	.	.	.	.	.	.	13	7	.	.	.	5	4	.	.	.	1	.	68
Bassin de la Garonne, cours supérieur, et affluents des Pyrénées.																																
Ax	.	12	.	.	8	9	.	.	.	.	.	.	9	.	11	9	.	.	.	.	15	12	9	.	.	.	6	11	.	.	.	111
Belesta	2	4	5	2	3	.	.	.	.	.	.	10	.	.	1	.	.	.	.	.	6	6	3	.	5	3	7	4	2	2	5	70
Foix (E. N.)	.	7	.	.	2	1	.	.	.	.	.	10	.	.	1	.	.	.	.	1	1	2	6	6	.	5	.	13	.	.	1	56
Loubens	0	4	.	6	4	.	.	.	3	.	.	6	2	.	.	.	.	.	.	1	.	4	0	.	.	7	3	2	.	.	3	45
Mirepoix	.	1	.	1	1	2	.	.	3	.	.	8	.	.	.	.	.	.	.	.	2	.	2	.	3	2	6	.	.	.	.	31
Royat	.	4	.	3	4	2	.	.	.	.	.	2	.	1	.	.	.	.	.	2	3	1	2	.	.	4	1	.	.	.	.	29
Villeneuve-Durfort	2	2	.	5	4	2	.	.	2	.	2	5	.	.	.	.	.	.	.	8	.	.	1	1	.	3	2	.	.	.	.	39
Arreau	4	.	.	.	6	.	.	.	.	.	.	9	.	.	3	.	.	.	.	5	.	5	.	.	.	7	3	4	.	.	6	52
La Bastide de Sérou	.	1	.	4	.	.	.	.	2	.	2	6	.	.	.	.	.	.	.	1	.	8	.	.	.	5	.	3	.	.	7	39
Rieumes	0	2	0	4	4	7	.	.	4	.	1	9	.	.	1	.	.	.	.	4	1	8	1	.	.	3	0	.	.	.	.	49
Toulouse (Obs^re)	.	0	0	2	6	0	.	.	4	.	3	.	.	1	.	.	.	.	.	5	1	2	.	.	3	2	.	.	.	1	1	30
Bassin de la Garonne (R. G.) au-dessous de Toulouse; bassins du Gers et de la Baïse; bassin de la Gironde.																																
Lannemezan	1	0	1	0	5	8	.	.	2	.	.	8	1	0	.	.	.	.	.	1	.	1	3	5	.	1	2	1	.	.	0	40
Castelnau-Magnoac	0	.	.	.	11	.	7	.	2	.	1	18	.	.	.	.	.	.	.	1	5	6	2	.	.	2	5	.	.	.	6	66
Lombez	.	5	.	.	10	.	.	.	7	.	8	.	.	.	.	.	.	.	.	2	2	14	.	.	.	4	.	.	.	.	.	53
Masseube	2	5	1	4	6	4	.	.	2	.	1	8	.	2	.	.	.	.	.	4	1	7	1	.	2	.	.	.	.	.	.	51
Trié	.	12	6	.	.	19	.	.	.	.	.	17	.	.	.	.	.	.	.	.	.	19	.	.	.	.	.	.	.	.	.	73
Miélan	1	5	3	2	6	6	.	.	8	.	2	6	.	.	.	.	.	.	.	3	3	8	1	.	.	2	1	.	.	.	.	57
Mirande	.	3	2	.	15	.	.	3	.	.	2	5	.	.	.	.	.	.	3	.	9	14	.	.	.	2	.	.	.	.	.	59
Auch (P. C.)	.	5	1	3	8	3	.	.	6	.	1	4	.	1	.	.	.	.	.	5	4	4	1	.	.	2	1	.	.	.	.	49
Vic-Fézensac	6	.	8	2	7	3	.	.	10	.	6	0	.	0	.	.	.	.	.	5	10	6	.	.	.	3	.	.	.	.	.	67
Lectoure	.	3	4	2	5	3	.	.	6	.	1	2	.	1	.	.	.	.	.	8	7	7	.	.	.	3	.	.	.	2	.	54
Condom	.	5	.	2	8	.	.	.	5	.	4	5	.	2	.	.	.	.	.	3	11	8	.	.	.	4	.	.	.	3	.	60
Eauze	.	10	8	5	10	4	1	.	5	.	4	1	.	.	.	.	.	.	.	8	12	2	1	.	.	4	.	.	.	.	.	75
Beaumont	1	2	3	6	6	5	7	.	1	.	0	2	.	.	.	.	.	.	.	6	3	6	1	.	1	5	.	.	.	2	.	56
Agen (P. C.)	.	.	5	7	.	.	.	6	2	.	1	.	.	1	.	.	.	.	2	4	5	1	.	.	2	1	.	.	.	.	1	38
Grignols	1	4	12	9	9	.	2	.	5	.	7	3	1	.	.	.	.	.	.	8	8	6	0	.	0	3	1	.	.	.	.	78
La Réole	.	3	11	6	.	.	.	0	.	8	9	.	.	.	.	.	.	.	.	10	13	2	.	.	.	3	.	.	.	.	.	64
Sauveterre	.	5	7	8	5	2	.	.	9	.	10	4	.	1	.	.	.	.	4	4	14	2	.	.	.	2	.	.	.	1	.	78
Bordeaux (Obs^re)	1	3	4	5	11	0	1	.	.	.	6	8	.	0	.	.	.	.	4	2	15	2	.	0	.	3	1	.	.	1	0	69
Saint-Julien	.	0	.	.	.	3	.	.	.	.	0	5	4	.	.	.	.	.	0	0	24	.	4	.	.	2	.	.	.	0	.	43
Royan	.	4	.	.	1	.	0	1	.	.	5	5	.	1	.	.	.	.	2	3	5	1	.	.	.	2	.	.	.	.	0	29
La Coubre	.	1	.	.	6	.	3	3	1	.	7	15	.	.	.	.	.	.	3	5	9	.	.	.	.	2	.	.	.	.	1	56
BASSINS ENTRE LA GIRONDE ET LES PYRÉNÉES.																																
Petits bassins entre la Gironde et l'Adour.																																
Saint-Nicolas	.	8	2	.	8	1	3	1	.	1	4	9	.	.	.	.	.	.	3	10	17	1	.	.	.	4	.	.	.	.	1	72
Hourtin (phare)	4	.	0	.	10	.	.	3	.	.	3	5	.	.	.	.	.	.	3	9	13	1	.	.	.	4	.	.	.	.	.	55

STATIONS.	1	2	3	4	5	6	7	8	9	10	11	12	13	14	15	16	17	18	19	20	21	22	23	24	25	26	27	28	29	30	31	TOTAL.
Petits bassins entre la Gironde et l'Adour (suite).																																
Moutchic	1	7	1	.	6	.	4	.	.	.	3	5	.	.	.	.	.	.	2	6	12	1	.	.	.	6	.	.	.	0	.	55
Le Porge	2	5	8	4	11	.	3	.	.	.	4	5	.	.	.	.	.	.	2	6	12	3	.	.	.	6	.	.	.	1	.	70
Arès	2	1	8	13	12	3	0	3	1	1	1	4	0	0	.	.	0	.	4	10	1	0	0	0	2	3	1	.	0	0	.	70
Audenge	2	11	6	14	14	.	1	.	.	.	3	.	.	.	.	.	.	.	.	6	10	4	.	.	.	6	.	.	.	1	.	78
Pissos	2	5	27	5	7	.	.	.	7	.	7	.	.	5	.	.	.	.	6	2	9	10	.	.	.	2	.	.	.	.	.	94
Belin	1	9	11	12	11	.	0	.	6	.	4	3	.	0	.	.	.	.	6	6	16	4	0	0	.	4	.	.	.	1	.	93
Piquey	1	7	9	11	18	.	2	.	0	.	3	3	.	.	.	.	.	.	2	3	8	3	.	.	.	3	.	.	.	.	1	74
La Salie	8	8	18	14	12	2	1	.	.	.	3	3	.	.	.	.	.	2	1	3	9	5	.	.	.	4	.	.	.	.	.	92
Arcachon (C. M.)	1	9	15	11	14	.	2	.	.	.	3	2	.	.	.	.	.	.	2	2	9	4	.	.	.	4	0	0	.	1	2	79
Bassin de l'Adour.																																
Pic du Midi (Obs^re).	3	6	1	2	14	3	0	.	4	.	8	14	2	.	6	.	.	.	1	5	8	21	8	.	4	9	65	21	.	0	.	205
Peyranère	.	.	.	10	.	18	.	.	54	.	38	.	.	.	.	.	.	.	.	13	.	.	38	.	.	8	.	23	.	.	.	202
Gélan	14	9	.	.	28	.	.	21	.	29	28	.	.	.	.	.	.	.	.	13	24	33	.	.	.	.	37	.	.	.	.	236
Laruns	.	7	.	2	14	11	1	.	9	.	7	19	.	.	1	.	.	.	.	.	6	30	18	.	.	9	16	6	.	.	.	156
Bedous	13	2	1	9	15	3	.	.	13	.	6	18	.	.	.	.	.	.	.	3	.	14	29	.	.	14	26	3	.	.	.	169
Lourdes	.	.	5	1	12	1	2	.	8	.	.	20	.	.	.	.	.	.	.	.	.	12	8	.	2	.	6	3	.	.	.	80
Bagnères-de-Big.	.	1	2	2	5	8	.	.	9	.	4	23	.	.	.	.	.	.	.	.	3	13	19	.	.	3	9	6	.	.	.	107
Tarbes (P. C.)	.	3	.	2	15	.	.	.	2	.	.	12	.	.	.	.	.	.	1	3	6	6	.	.	.	4	.	2	.	.	14	70
Villecomtal	1	4	2	2	6	9	.	.	.	.	5	7	.	.	.	.	.	.	.	4	4	6	3	.	.	2	3	.	.	.	.	58
Maubourguet	.	16	4	.	.	15	.	.	9	.	4	8	.	.	.	.	.	.	.	6	8	19	7	.	.	4	.	.	.	.	.	100
Riscle	.	9	3	5	17	3	1	3	9	.	4	2	.	.	.	.	.	.	.	3	16	9	3	.	.	2	.	.	.	.	.	90
Cazaubon	.	12	10	4	5	2	.	2	7	.	7	5	.	1	.	.	.	.	0	10	11	5	.	.	.	4	3	.	.	.	.	88
Mont-de-Marsan	4	14	15	3	11	.	.	.	.	.	16	3	.	.	.	.	.	.	2	13	11	5	.	.	.	.	3	.	.	.	.	100
Saint-Sever	1	10	5	1	9	2	2	1	5	0	7	1	.	.	.	.	.	.	2	7	15	7	0	.	.	3	1	.	.	.	.	78
Tartas	2	19	10	1	9	5	1	1	8	.	7	2	.	.	1	.	.	.	2	10	7	9	.	.	.	3	2	.	.	.	.	98
Pau (château)	1	1	1	4	8	.	1	4	.	.	5	.	.	.	.	.	.	.	2	2	6	3	.	.	2	2	.	.	.	2	2	46
Lescar (E. N.)	2	7	.	.	.	24	.	.	.	.	10	.	.	.	2	.	.	.	.	3	9	12	3	.	1	6	1	.	.	.	1	80
Orthez (P. C.)	2	13	12	4	16	5	3	1	12	.	2	5	.	.	.	.	.	.	1	6	13	12	.	.	.	4	2	.	.	.	.	113
Oloron (P. C.)	.	9	2	3	11	6	5	1	11	.	2	9	.	.	.	.	.	.	.	3	4	21	3	.	.	3	5	.	.	.	5	103
Mauléon (P. C.)	.	16	.	28	.	.	2	.	18	.	.	8	.	.	.	.	.	.	.	4	7	27	.	.	.	5	6	.	.	.	10	131
Dax (P. C.)	6	7	4	12	3	8	1	1	8	.	5	3	.	.	0	.	.	.	.	9	9	9	.	.	.	5	1	0	.	.	.	92
St-Martin-de-Hinx	3	15	17	5	19	2	2	0	11	0	0	6	.	0	0	.	.	.	2	.	17	5	.	.	.	9	3	.	.	.	.	117
Peyrehorade	4	3	8	6	9	4	3	2	.	.	3	.	.	.	.	.	.	.	.	4	14	10	.	.	.	4	.	.	.	.	.	77
Biarritz (sémaph.)	4	12	8	7	6	4	.	.	8	.	1	4	.	.	.	.	.	.	3	7	6	8	1	.	.	7	2	.	.	.	.	88

VERSANT DE LA MÉDITERRANÉE.

BASSINS ENTRE LES PYRÉNÉES ET LE RHÔNE.

Bassins du Tech, de la Tet et de l'Agly.

La Preste	.	.	.	.	.	.	.	.	.	4	11	13	.	.	.	.	.	.	.	2	1	.	.	.	.	.	.	.	.	.	.	31
Prats-de-Mollo	.	.	0	.	.	.	.	.	.	1	.	.	.	.	.	.	.	.	.	.	0	.	.	.	.	0	.	.	.	.	.	1
Céret	.	.	6	.	.	.	.	.	.	.	.	.	.	.	.	.	.	.	.	.	.	.	.	.	.	.	.	.	.	.	.	6
Bellegarde	.	.	.	.	.	.	.	.	.	9	11	.	.	.	.	.	.	.	.	.	3	.	.	.	.	.	.	.	.	.	.	23
Montlouis (C. M.)	.	.	.	.	8	.	.	.	.	4	4	.	.	.	6	.	.	.	.	5	9	.	.	.	8	.	51	12	.	.	.	107
Prades	.	.	.	13	.	.	.	.	.	.	.	1	.	.	.	.	.	.	.	.	.	.	.	.	.	.	8	1	.	.	.	23
Vinça	.	.	3	.	1	.	.	.	.	.	1	.	.	.	.	.	.	.	.	5	1	.	.	.	.	.	16	.	.	.	.	27

STATIONS.	1	2	3	4	5	6	7	8	9	10	11	12	13	14	15	16	17	18	19	20	21	22	23	24	25	26	27	28	29	30	31	TOTAL.
Bassins du Tech, de la Tet et de l'Agly (suite).																																
Bouleternère	.	.	.	.	.	.	.	.	.	.	.	.	.	.	.	.	.	.	.	10	.	.	.	.	.	13	.	.	.	.	.	23
Perpignan (Obs^re)	.	.	.	1	1	.	.	.	.	1	2	.	.	.	.	.	.	.	.	5	.	.	.	.	.	5	.	.	.	.	.	15
Caudiès-de-St-Paul	1	1	3	2	2	.	.	.	.	.	4	.	.	.	0	.	.	.	6	.	.	11	.	.	.	12	13	2	.	.	.	57
La Tour de France	.	.		.		.	.	.	.	.	7	.	.	.	.	.	.	.	.	10	.	.	.	.	.	.	.	.	.	.	.	17
Estagel (C. M.)	.	.	.	.	.	.	.	.	.	.	7	.	.	.	.	.	.	.	.	7	.	.	.	.	.	2	.	.	.	.	.	16
Espira de l'Agly	.	.	2	.	.	.	.	.	.	2	8	.	.	.	.	.	.	.	.	.	3	.	.	.	.	9	.	.	.	.	.	24
Salces	.	.	1	.	2	.	.	.	.	0	7	.	.	.	.	.	.	.	.	5	.	.	.	.	.	.	.	.	.	.	.	15
Le Barcarès	.	.	.	1	.	.	.	.	.	.	2	.	.	.	.	.	.	.	.	5	.	.	.	.	.	0	.	.	.	.	.	8
Cap Béar (phare)	.	.	.	25	.	.	.	.	.	.	3	4	.	.	.	.	.	.	.	.	8	.	.	.	.	.	.	.	.	.	.	41
Port-Vendres	.	.	.	14	.	.	.	.	.	.	1	3	.	.	.	.	.	.	.	.	3	.	.	.	.	.	.	.	.	.	.	21
Bassin de la Sègre.																																
Col de Puymorens	.	.	.	.	3	.	.	.	.	14	.	10	.	.	17	.	.	.	.	.	.	.	.	9	.	.	.	29	.	.	.	82
Angoustrine	.	.	.	.	.	.	.	.	.	.	.	.	.	.	.	.	.	.	.	.	.	.	.	.	.	18	5	.	.	.	.	23
Bourg-Madame	.	.	.	.	.	.	.	.	.	5	6	.	.	.	.	.	.	.	.	.	.	.	.	.	.	.	4	3	.	.	.	18
Bassin de l'Aude.																																
Carcassonne (E.N.)	.	2	.	2	.	9	.	.	4	.	.	.	4	.	.	.	.	.	.	.	.	2	1	.	3	5	.	.	.	.	.	32
Capestang	.	.	3	.	2	.	.	.	.	.	7	.	.	.	.	.	.	.	.	.	.	.	.	.	.	.	.	.	.	.	.	12
Bassins de l'Orb, de l'Hérault, du Lez et du Vidourle.																																
Saint-Pons	.	.	13	.	18	.	10	8	.	22	8	3	.	.	.	.	.	2	4	3	4	3	.	.	.	3	.	.	.	.	.	101
Saint-Gervais	.	.	.	.	1	.	.	24	.	17	.	.	.	.	.	.	.	.	.	.	.	.	.	.	.	.	.	.	.	.	.	42
Le Poujol	.	.	8	.	5	.	12	48	.	32	.	.	.	.	.	.	.	.	2	1	.	.	.	.	.	2	.	.	.	.	.	110
Bédarieux	.	.	4	.	3	.	14	16	12	9	7	.	.	.	.	.	.	.	3	.	.	.	.	.	.	.	.	.	.	.	.	68
L'Escandolgue	.	.	6	.	7	.	19	27	5	36	28	.	.	.	.	.	.	.	.	.	.	.	.	.	.	.	.	.	.	.	.	128
Béziers	.	.	1	.	2	.	.	1	.	.	2	.	.	.	.	.	.	.	3	2	.	.	.	.	.	.	.	.	.	.	.	11
Le Caylar	.	6	7	3	3	1	11	30	11	10	27	.	.	.	.	.	.	.	6	4	4	1	.	.	.	.	.	.	.	.	.	124
Lodève	.	.	7	.	6	.	21	27	17	16	22	.	.	.	.	.	.	.	.	3	.	3	.	.	.	.	.	.	.	.	.	122
Valleraugue	.	.	12	.	.	.	3	81	.	65	123	.	.	.	.	.	.	.	3	24	3	.	.	.	.	.	.	.	.	.	.	314
Blandas	.	2	3	6	.	3	.	66	37	22	68	3	.	.	.	.	.	.	3	12	4	5	2	.	.	.	.	.	.	.	.	236
Le Vigan	.	.	5	.	2	.	31	40	32	50	63	.	.	.	.	.	.	.	4	2	.	.	.	.	.	.	.	.	.	.	.	229
Saint-Bauzille	.	1	4	2	1	.	13	35	11	13	16	2	.	.	.	.	.	.	5	7	1	.	.	.	.	.	.	.	.	.	.	111
Gignac	.	.	3	.	3	.	12	17	7	4	.	.	.	.	.	.	.	.	.	.	.	.	.	.	.	.	.	.	.	.	.	46
Plateau de Valène	2	4	4	.	10	.	60	30	10	17	.	8	.	.	.	.	.	4	5	2	.	.	.	.	.	.	.	.	.	.	.	156
St-Mathieu de Tr.	.	.	.	.	.	.	20	58	15	9	4	.	.	.	.	.	.	.	3	.	.	.	.	.	.	.	.	.	.	.	.	109
Nîmes (C. M.)	.	.	.	.	4	.	24	.	.	.	.	16	.	.	.	.	.	10	4	2	.	.	.	.	.	.	.	.	.	.	.	60
Montpellier (E. A.)	.	1	.	1	.	.	.	20	16	1	9	1	.	.	.	.	.	.	.	4	2	.	.	.	.	.	.	.	.	.	.	55
Aigues-Mortes	.	.	.	.	.	.	.	15	3	.	.	5	.	.	.	.	.	.	.	8	2	.	.	.	.	.	.	.	.	.	.	33
Cette (P. C.)	.	.	.	.	.	.	.	4	2	.	2	.	.	.	.	.	.	.	1	.	.	.	.	.	.	.	.	.	.	.	.	9
Agde	.	.	.	.	.	.	.	.	3	.	.	.	.	.	.	.	.	.	.	.	.	.	.	.	.	.	.	.	.	.	.	3
BASSIN DU RHÔNE.																																
Bassin de la Saône supérieure.																																
Belfahy	4	2	.	.	.	.	.	10	9	.	12	3	.	4	5	.	4	.	.	14	6	7	.	.	1	7	2	1	.	4	.	95
Miélin	2	.	.	.	.	2	3	4	.	2	.	4	3	.	.	.	.	6	4	5	2	.	.	12	1	1	1	.	4	.	.	56
Xertigny	.	3	.	0	.	.	.	6	8	.	5	8	.	.	.	.	.	.	.	12	8	12	.	.	.	.	.	.	.	13	7	82

STATIONS.	1	2	3	4	5	6	7	8	9	10	11	12	13	14	15	16	17	18	19	20	21	22	23	24	25	26	27	28	29	30	31	TOTAL.
Bassin de la Saône supérieure (suite).																																
Fontenoy-le-Ch....	1	1	.	2	.	.	.	4	4	.	10	2	.	3	.	.	.	.	.	9	7	6	.	.	1	2	1	.	.	1	2	56
Monthureux-s.-S.	2	4	2	.	.	.	.	6	4	.	7	7	.	.	.	.	.	2	.	5	4	6	.	.	.	13	1	.	.	.	2	65
Montdoré.....	.	.	.	.	.	.	.	7	2	.	7	8	.	3	.	.	.	.	.	6	6	7	.	.	.	10	.	1	.	.	2	59
Bourbonne-les-B..	.	.	.	.	.	.	.	1	1	2	2	12	.	.	.	.	.	1	.	7	3	10	2	.	.	14	.	.	.	.	2	57
Villars-le-Pautel...	1	3	1	.	.	1	1	0	.	9	2	.	2	.	1	.	2	.	3	2	5	4	.	.	8	.	.	.	.	.	2	47
La Ferté-s.-Amance	.	.	.	3	.	.	.	5	4	.	.	5	2	.	.	.	.	.	.	6	2	4	.	.	5	2	.	.	.	.	2	40
Jussey.....	.	1	1	.	1	.	.	3	4	.	9	6	.	1	.	.	.	0	.	6	6	10	.	.	.	13	1	.	.	.	2	64
Conflandey.....	3	.	.	.	.	.	6	5	.	6	8	0	2	0	.	.	.	.	6	13	11	.	.	.	12	1	1	.	.	.	1	75
Saint-Remy.....	8	.	.	.	.	.	.	5	.	7	.	.	.	.	.	.	.	.	.	13	11	.	.	.	.	16	.	.	.	3	.	63
Villersexel.....	6	.	0	.	.	.	.	12	.	.	10	6	.	3	.	.	.	.	.	16	11	0	.	.	9	2	.	.	.	1	.	76
Montbozon.....	6	4	.	.	.	.	.	8	7	.	4	7	1	4	.	.	.	.	.	7	15	11	1	.	.	.	3	1	.	.	2	81
Marnay.....	3	3	1	.	.	.	.	4	4	.	5	6	1	3	.	.	.	.	.	5	12	12	6	.	.	9	3	1	.	.	2	80
Chaumercenne....	3	1	.	.	.	.	.	3	4	.	9	4	.	3	.	.	.	.	.	20	8	10	.	.	1	13	1	.	.	0	2	82
Chalindrey.....	0	1	1	0	0	.	.	2	2	.	14	13	.	0	0	.	0	.	.	5	5	7	.	.	1	12	3	1	.	.	0	67
Villegusien.....	.	1	1	.	.	.	.	.	.	.	32	2	.	.	.	.	.	.	5	7	4	.	.	1	9	3	.	.	.	.	1	66
Vaux-s.-Aubigny..	1	1	.	.	.	.	8	.	.	16	7	2	.	1	0	.	.	.	3	2	1	.	.	.	15	.	.	.	.	.	.	57
Is-sur-Tille.....	1	1	.	1	.	.	.	3	.	.	24	.	2	.	.	.	.	.	.	7	8	.	.	.	7	6	.	.	.	3	.	63
St-Seine-l'Abbaye.	.	3	2	.	.	.	5	.	.	.	13	10	.	3	.	.	.	.	.	8	3	3	.	.	4	2	3	4	.	2	4	69
Sombernon.....	.	.	.	.	.	.	9	.	.	.	22	.	.	.	.	.	.	.	5	.	19	.	.	.	8	.	.	.	.	.	.	63
Dijon (P. C.).....	1	1	.	.	.	.	.	3	.	.	19	2	.	.	.	.	.	.	3	7	8	1	.	.	.	7	.	.	.	.	.	52
Vonges (Poud^rie)..	4	1	.	.	.	.	.	10	2	.	12	3	.	3	.	.	.	.	.	10	11	9	2	.	.	10	2	.	.	.	5	84
Auxonne.....	2	1	.	.	.	.	.	5	4	.	10	1	.	2	.	.	.	.	.	14	6	9	.	.	.	13	1	.	.	.	2	70
St-Jean-de-Losne..	1	.	1	.	.	.	5	2	.	.	10	4	.	2	.	.	.	.	1	12	8	2	.	.	2	7	.	.	.	.	1	59
Bassin de la Saône inférieure, au-dessous du confluent du Doubs.																																
Beaune.....	0	1	0	.	.	.	2	3	.	.	25	0	.	.	0	.	.	.	4	10	11	.	.	.	2	4	.	.	.	0	0	64
Saint-Loup.....	.	.	.	.	.	.	8	.	.	.	17	.	5	.	.	.	.	.	.	16	7	4	.	.	.	.	.	.	.	.	.	57
Lons-l-Saunier(E.N)	.	.	.	.	.	.	.	2	.	.	7	.	2	.	.	.	.	.	.	20	.	.	5	.	.	10	6	.	.	.	.	51
Varenne-St-Sauveur	.	.	.	.	.	.	.	10	11	6	.	4	.	.	.	.	.	.	.	17	17	12	3	.	.	10	6	3	.	.	.	99
Chalon-s.-Saône..	.	.	.	.	.	.	.	.	1	.	8	1	.	.	.	.	.	.	.	15	10	4	.	.	.	1	2	.	.	.	.	41
Tramayes.....	2	.	.	.	.	.	.	1	2	.	4	4	.	2	2	.	.	.	.	7	2	7	1	.	1	5	1	.	.	.	.	41
Cluny (E. N.)....	.	.	.	.	.	.	0	1	2	.	3	3	.	1	.	.	.	.	0	7	2	5	.	.	.	.	.	.	.	.	.	24
Cuisery.....	.	1	.	.	.	.	.	6	.	.	6	4	.	.	.	.	.	.	.	20	3	12	0	.	.	7	1	.	.	.	.	60
Bourg (E. N.)....	2	.	.	.	.	.	8	10	.	6	7	.	.	.	.	.	.	.	.	31	2	4	1	.	.	9	5	2	.	.	.	86
Mâcon (E. N.)....	1	.	.	.	.	.	4	.	3	.	8	3	.	.	.	.	.	.	.	1	1	1	.	.	.	1	.	.	.	.	.	22
La Mure-s.-Az....	12	.	.	.	7	.	.	4	1	.	3	.	1	0	.	.	.	.	.	6	.	5	1	.	.	6	0	2	.	.	.	49
Trévoux.....	2	.	.	.	.	.	.	3	.	2	1	.	.	.	.	.	.	.	.	14	.	6	.	.	.	6	.	1	.	.	.	35
Ste-Foy-l'Argent...	6	.	1	.	.	.	.	5	.	.	.	.	.	.	.	.	.	.	.	1	6	3	3	.	.	.	1	5	.	.	.	31
Tarare.....	4	.	.	.	.	.	3	2	.	.	1	1	.	.	.	.	.	.	.	6	.	1	.	.	.	3	6	1	.	.	.	28
L'Arbresle.....	1	.	.	.	.	.	.	2	1	.	1	1	.	1	.	.	.	.	.	4	2	.	3	.	.	2	1	.	.	.	0	19
Bassin du Doubs																																
Mouthe.....	1	1	.	0	.	.	1	14	0	2	6	1	1	4	.	.	.	.	9	27	11	1	.	.	3	6	5	.	.	2	1	96
Pontarlier (P. C.).	3	1	.	0	.	.	.	1	.	.	2	5	.	1	7	.	.	.	.	2	5	8	0	.	0	5	9	.	.	.	3	54
Pont-de-Roide....	.	2	2	.	.	.	.	4	.	.	7	3	.	.	.	.	.	.	.	17	9	5	.	.	.	9	2	.	.	.	3	62
Belfort.....	4	.	.	.	.	.	.	3	2	.	3	7	.	.	.	.	.	.	.	10	9	3	.	.	.	4	2	.	.	1	.	46
Ornans.....	4	.	.	.	.	.	.	3	5	.	7	6	1	.	3	.	.	.	.	16	13	9	6	.	.	8	4	1	.	.	5	92

STATIONS.	1	2	3	4	5	6	7	8	9	10	11	12	13	14	15	16	17	18	19	20	21	22	23	24	25	26	27	28	29	30	31	TOTAL.
Bassin du Doubs (suite).																																
Arbois	1	1	.	.	.	.	0	0	.	.	0	.	.	0	0	.	0	0	.	.	.	0	.	.	.	0	.	.	.	.	1	5
Besançon (Obs.)	5	2	.	.	.	.	.	9	5	.	11	.	.	2	.	.	.	.	.	21	11	6	.	.	1	11	1	.	.	.	4	89
St-Germain-du-B.	.	.	.	.	.	.	.	7	.	.	6	6	.	1	0	.	.	.	.	28	6	.	.	.	.	12	6	.	.	.	0	72
Pourlans	2	1	1	.	.	.	.	4	5	.	11	3	.	.	3	.	.	.	.	.	19	7	.	.	.	8	.	3	.	.	2	69
Bassin du Rhône proprement dit, cours moyen.																																
Chamonix	.	.	.	.	.	.	.	.	8	.	.	13	.	.	.	.	.	.	.	.	7	9	.	.	.	6	.	.	.	.	.	44
Sallanches	2	.	.	.	.	.	.	.	8	.	.	3	2	.	.	.	.	.	.	.	12	7	.	.	.	7	.	.	.	.	.	41
Col-des-Gets	.	.	.	.	.	.	.	.	.	2	.	.	.	.	6	.	.	.	.	.	6	12	.	.	.	5	3	.	.	.	.	34
Le Biot	.	.	.	.	.	.	.	.	.	18	.	4	.	.	.	.	.	.	.	.	9	.	.	.	.	10	.	.	.	.	.	41
Mélan	1	.	.	.	.	.	.	.	6	.	.	4	.	.	0	.	.	.	.	.	15	9	.	.	.	10	3	.	.	.	.	48
Bonneville	.	.	.	.	.	.	.	.	16	.	.	2	.	.	.	.	.	.	.	2	12	5	.	.	.	.	.	.	.	.	.	37
Cruseilles	3	.	.	.	.	.	.	3	9	.	0	.	.	.	1	.	.	.	5	14	4	.	1	.	.	3	.	.	.	.	.	43
Annemasse	.	.	.	.	.	.	.	.	4	4	.	.	4	.	.	.	.	.	.	.	.	14	3	.	.	.	4	0	.	.	.	33
Douvaine	.	.	.	.	.	.	.	.	.	.	.	5	3	.	.	.	.	.	.	9	15	7	.	.	.	5	0	.	.	.	.	45
Évian	.	.	.	.	.	.	.	.	6	.	.	5	.	.	.	.	.	.	13	.	4	.	.	.	.	8	1	.	.	.	.	37
Gex	2	.	.	.	.	.	.	.	5	.	2	.	.	.	.	.	.	3	.	.	.	3	.	.	.	.	.	1	.	.	.	16
Seythenex	0	.	.	.	.	.	3	3	.	.	.	.	.	.	.	.	.	.	.	.	4	4	.	.	.	.	.	.	.	.	.	14
Leschaux	8	.	.	.	.	.	.	.	8	.	.	8	.	.	.	.	.	.	5	.	6	7	.	.	5	.	.	.	.	.	.	47
Annecy	.	.	.	.	.	.	.	9	18	.	.	12	1	.	.	.	.	.	.	.	16	9	.	.	.	7	2	.	.	.	.	74
Rumilly	.	.	.	.	.	.	.	.	13	.	.	9	.	.	.	.	.	.	.	4	11	11	.	.	.	3	.	.	.	.	.	51
Les Échelles	2	.	.	.	.	.	.	5	10	.	.	17	1	.	.	.	.	.	.	1	20	23	4	.	.	10	6	.	.	.	.	99
Novalaise	5	.	.	.	.	.	.	1	15	.	.	14	.	.	.	.	.	.	.	1	21	21	3	.	.	8	3	.	.	.	.	92
Chambéry	3	.	.	.	.	.	.	1	11	0	.	3	.	.	2	.	.	.	.	1	13	11	0	.	.	3	2	0	.	.	.	50
Albens	6	.	.	.	.	.	.	5	11	.	.	9	.	.	.	.	.	.	.	4	14	10	.	.	.	4	1	.	.	.	.	64
Belley	.	.	.	.	.	.	.	7	15	.	1	.	.	.	.	10	.	.	.	.	32	.	.	.	.	.	.	.	16	.	.	81
Lhuis	.	.	.	.	.	.	.	3	5	.	6	.	.	.	12	4	.	.	.	3	.	.	.	.	.	.	.	.	.	.	.	33
Nantua	.	.	.	.	.	.	.	2	13	.	2	16	.	.	2	.	.	.	.	38	19	.	.	.	.	11	10	.	.	.	.	113
Hauteville	.	.	4	5	.	4	.	9	3	8	5	10	.	.	.	2	.	.	.	6	4	.	.	.	.	.	1	1	.	.	.	62
Montluel	.	.	.	.	.	.	.	.	5	.	3	.	.	.	.	.	.	.	.	17	.	2	.	.	15	12	.	.	.	.	.	54
Mont-Verdun	3	1	.	.	.	.	.	.	.	.	.	0	4	.	.	.	.	.	.	.	1	6	0	7	.	0	.	1	.	.	.	23
St-Genis-Laval (Obs)	1	1	0	.	.	.	.	0	1	.	2	1	.	.	.	0	.	.	.	1	7	1	3	.	.	4	3	0	.	.	0	26
Lyon (Tête d'Or)	1	1	0	.	.	.	.	0	2	.	4	2	0	.	.	.	.	.	.	0	11	1	3	.	.	3	2	1	.	.	0	31
Bassin de l'Isère.																																
Megève	12	.	.	.	.	.	.	8	.	.	.	8	5	.	.	.	.	.	.	.	7	14	.	.	.	.	4	.	.	.	.	57
Tamié (fort)	8	.	.	.	.	.	.	.	8	7	.	.	.	.	.	.	.	.	.	2	12	19	.	.	.	5	.	.	.	.	.	61
Bessans	10	.	.	.	.	.	.	.	.	.	.	.	.	.	.	.	.	.	.	.	.	.	.	.	.	.	7	.	.	.	.	17
L'Esseillon (fort)	.	.	.	.	.	.	.	.	.	.	.	.	.	.	.	.	.	.	.	2	.	.	.	.	.	.	.	.	.	.	.	2
Modane	.	.	.	.	.	.	.	.	.	.	.	.	.	.	.	.	.	.	.	14	.	.	.	.	.	.	.	5	.	.	.	18
St-Jean-d'Arves	6	.	.	.	.	.	.	3	7	.	.	4	.	.	.	.	.	.	.	1	15	3	1	.	.	3	2	1	.	.	.	46
St-Jean-de-Maur	4	.	.	.	.	.	.	.	7	.	.	.	.	.	.	.	.	.	.	.	10	1	.	.	.	.	2	.	.	.	.	25
La Grave	.	.	.	.	.	.	.	.	.	.	.	.	.	.	.	.	.	.	.	.	24	21	.	.	.	.	.	.	.	.	.	45
Sainte-Foy	2	.	.	.	.	.	.	.	3	.	.	.	9	.	.	.	.	.	.	.	6	8	.	.	.	.	3	.	.	.	.	25
Beaufort	.	.	.	.	.	.	.	.	.	9	.	8	.	.	.	.	.	.	.	.	17	16	.	.	.	9	.	3	.	.	.	62
Aiguebelle	.	.	.	.	.	.	.	.	6	.	.	5	.	.	.	.	.	.	.	.	6	7	6	.	.	5	4	.	.	.	.	39
Montgilbert (fort)	.	.	.	.	.	.	.	1	.	.	.	9	.	.	.	.	.	.	.	3	8	.	.	.	.	0	.	.	.	.	.	15
Saint-Bonnet	.	.	.	.	.	.	.	50	30	9	40	.	.	.	.	.	.	.	.	17	10	15	1	.	.	.	.	.	.	.	.	165

STATIONS.	1	2	3	4	5	6	7	8	9	10	11	12	13	14	15	16	17	18	19	20	21	22	23	24	25	26	27	28	29	30	31	TOTAL.
Bassin de l'Isère (suite).																																
La Mûre	.	.	.	.	.	.	.	.	8	.	7	4	.	1	.	.	.	.	.	3	2	16	.	.	.	.	.	.	.	.	.	41
Grenoble (E. N.)	.	.	.	.	.	.	.	0	9	.	.	11	.	.	.	.	.	.	.	.	7	4	8	.	.	.	13	.	.	.	.	53
Bassin de la Durance.																																
Mont Genèvre	.	.	.	.	.	.	.	.	.	.	7	.	.	.	.	.	.	.	.	8	.	.	9	.	.	.	.	.	.	.	.	.	24
Aiguilles	.	.	.	.	.	.	.	.	15	.	.	.	.	.	.	.	.	.	.	3	.	.	7	.	.	.	.	.	.	.	.	.	25
Chorges	.	.	.	.	.	.	.	10	.	.	4	.	.	.	.	.	.	.	1	2	3	.	.	.	.	.	.	.	.	.	.	.	20
Gap (P.C.)	8	.	.	.	.	.	.	9	11	.	9	13	.	.	.	.	.	.	.	6	8	12	.	.	.	.	.	.	.	.	.	.	76
Serres	.	.	.	.	.	.	.	.	.	.	5	.	.	.	.	.	.	.	.	17	7	.	.	.	.	.	.	.	.	.	.	.	29
Faucon	.	.	.	.	.	.	.	4	5	6	13	10	.	.	.	.	.	.	.	2	3	5	.	.	.	.	.	.	.	.	.	.	48
Orpierre	.	.	.	.	.	.	4	6	6	.	42	.	.	.	.	.	.	.	2	12	3	.	.	.	.	.	.	.	.	.	.	.	75
Laragne	.	.	.	.	.	.	.	.	7	.	11	.	.	.	.	.	.	.	.	16	.	.	.	.	.	.	.	.	.	.	.	.	34
Sisteron	.	.	.	.	.	.	5	30	15	4	10	3	.	.	.	.	.	.	3	10	2	.	.	.	.	.	.	.	.	.	.	.	82
Saint-Christol	.	.	.	.	.	.	29	16	10	18	9	.	.	.	.	.	.	.	4	4	10	.	.	.	.	.	.	.	.	.	.	.	100
Lagarde	.	.	.	.	.	.	64	18	.	16	12	.	.	.	.	.	.	.	9	6	.	.	.	.	.	.	.	.	.	.	.	.	125
Apt	.	.	.	.	.	.	.	31	.	.	21	.	.	.	.	.	.	.	.	.	4	.	.	.	.	.	.	.	.	.	.	.	56
Murs	.	.	.	.	.	.	18	6	.	0	8	15	.	.	.	.	.	.	.	12	2	.	.	.	.	.	.	.	.	.	.	.	61
Forcalquier	.	.	.	.	.	.	.	35	18	.	11	13	.	.	.	.	.	.	.	7	.	4	.	.	.	.	.	.	.	.	.	.	88
Manosque	.	.	.	.	.	.	.	15	15	.	.	20	.	.	.	.	.	.	.	.	.	.	.	.	.	.	.	.	.	.	.	.	50
Barrême	8	2	.	.	.	.	.	.	4	.	9	7	.	.	.	.	.	.	.	.	5	6	.	.	.	.	.	.	.	.	.	.	40
Mirabeau	.	.	.	.	.	.	.	14	5	2	6	6	.	.	.	.	.	.	.	1	3	1	.	.	.	.	.	.	.	.	.	.	38
Pertuis	.	.	.	.	.	.	10	2	1	2	6	.	.	.	.	.	.	.	2	2	.	.	.	.	.	.	.	.	.	.	.	.	25
Les Taillades	.	.	.	.	.	.	.	22	2	7	.	13	.	.	.	.	.	.	.	3	6	.	.	.	.	.	.	.	.	.	.	.	53
Cavaillon	.	.	.	.	.	.	16	3	1	5	10	.	.	.	.	.	.	.	1	8	.	.	.	.	.	.	.	.	.	.	.	.	44
Bassins de l'Ardèche, de la Cèze et du Gard; petits bassins de la rive droite du Rhône.																																
Le Thort	0	1	1	1	1	1	2	23	14	37	112	0	1	.	0	1	.	.	8	17	1	.	.	.	.	1	2	1	.	.	.	225
Barre	.	.	2	.	0	0	5	29	.	19	69	.	.	.	.	.	.	.	6	11	2	1	.	.	1	1	.	.	.	.	.	148
Vialas	.	5	.	.	.	.	6	66	16	50	108	7	.	.	.	.	.	.	16	25	7	.	.	.	.	.	.	.	.	.	.	306
Prévenchères	1	1	1	.	0	1	2	34	18	41	116	.	.	.	0	1	.	.	8	19	1	.	.	.	.	.	0	.	.	.	.	246
Villefort	3	3	.	1	2	.	3	81	19	60	73	15	.	.	.	.	.	.	19	31	8	3	.	.	.	.	.	.	.	.	.	321
Mâlons	.	4	.	6	2	.	28	24	10	70	29	.	.	.	3	.	.	4	29	8	2	2	3	.	.	.	.	.	.	.	.	224
Collet de Dèze	.	.	.	.	.	1	.	86	32	67	42	5	.	.	.	.	.	.	3	23	1	.	.	.	.	.	.	.	.	.	.	261
St-Étienne-V.-F.	.	1	2	0	.	1	.	111	38	52	88	0	.	.	.	.	.	.	4	19	1	.	.	.	.	.	.	.	.	.	.	317
La Grande-Combe	.	.	.	3	.	.	3	110	.	70	50	.	.	.	.	.	.	.	.	34	.	.	.	.	.	.	.	.	.	.	.	270
Alais	.	.	.	.	.	.	50	29	2	13	.	.	.	.	.	.	.	.	14	4	.	.	.	.	.	.	.	.	.	.	.	112
Montpezat	0	.	.	.	2	.	9	43	9	40	80	0	.	.	.	0	.	.	16	21	.	.	.	.	.	2	2	0	.	.	.	226
Privas	.	.	1	.	.	.	.	27	8	1	.	15	.	.	.	.	.	.	.	15	8	.	.	.	.	.	.	.	.	.	.	75
Bagnols	.	.	.	.	.	.	.	16	3	.	5	5	.	.	.	.	.	.	2	3	.	.	.	.	.	.	.	.	.	.	.	34
Uzès	.	.	.	.	.	.	.	21	4	.	11	.	.	.	.	.	.	.	.	.	2	.	.	.	.	.	.	.	.	.	.	38
Beaucaire	.	.	.	.	.	.	9	3	.	4	12	.	.	.	.	.	.	.	5	9	2	.	.	.	.	.	.	.	.	.	.	44
Bassin du Rhône proprement dit, cours inférieur.																																
Valence (E. N.)	1	.	.	.	.	.	0	2	4	.	8	1	.	.	.	.	.	.	0	25	1	.	.	.	.	2	.	.	.	.	.	44
Die	.	.	.	.	.	.	.	5	.	9	14	.	.	.	.	.	.	.	.	22	3	.	.	.	.	5	.	.	.	.	.	58
Beaurières	1	.	.	.	.	.	.	4	3	.	21	.	.	.	1	.	.	.	.	15	5	2	2	.	.	6	.	.	.	.	.	60
Valréas	.	.	.	.	.	.	18	12	.	5	9	.	.	.	.	.	.	.	1	13	0	.	.	.	.	2	0	.	.	.	.	60
Lapalud	.	.	.	.	2	.	7	3	.	6	.	.	.	.	.	.	.	.	.	7	.	.	.	.	.	.	.	.	.	.	.	25

STATIONS.	1	2	3	4	5	6	7	8	9	10	11	12	13	14	15	16	17	18	19	20	21	22	23	24	25	26	27	28	29	30	31	TOTAL.
Bassin du Rhône proprement dit, cours inférieur (suite).																																
Bollène	.	.	.	.	.	.	9	3	.	4	3	.	.	.	.	.	.	.	.	8	.	.	.	.	.	.	.	.	.	.	.	27
Orange	.	.	.	.	.	.	.	19	2	.	22	.	.	.	.	.	.	.	2	8	.	.	.	.	.	.	.	.	.	.	.	53
Savoillans	.	.	.	.	.	.	41	24	.	18	8	.	.	.	.	.	.	.	10	7	6	2	.	.	.	.	.	.	.	.	.	116
Sault	.	.	.	.	.	.	18	18	2	17	11	.	.	.	.	.	.	.	3	5	3	.	.	.	.	.	.	.	.	.	.	77
Mt-Ventoux (Obs.)	1	1	2	0	.	2	.	31	9	.	27	11	.	.	.	.	.	.	.	19	17	12	.	.	.	.	.	0	.	.	.	132
Bedouin	.	.	.	.	.	.	.	4	2	.	3	10	.	.	.	.	.	.	.	.	11	2	.	.	.	.	.	.	.	.	.	32
Carpentras	.	.	.	.	.	.	4	.	.	.	12	.	.	.	.	.	.	.	.	13	3	.	.	.	.	.	.	.	.	.	.	32
Malaucène	.	.	.	.	.	.	.	13	4	.	5	10	.	.	.	.	.	.	.	3	11	.	.	.	.	.	1	.	.	.	.	47
Avignon (E. N.)	.	.	0	.	0	.	0	28	8	.	54	.	.	.	.	.	.	.	3	3	1	.	.	.	.	.	.	.	.	.	.	98
Saint-Rémy	.	.	.	.	.	.	.	16	1	.	.	25	.	.	.	.	.	.	.	6	1	.	.	.	.	.	.	.	.	.	.	49
Arles	.	.	.	.	.	.	6	7	3	1	4	9	.	.	.	.	.	.	13	3	.	.	.	.	.	.	.	.	.	.	.	46
Saintes-Maries	.	.	.	.	.	.	.	9	1	.	2	3	.	.	.	.	.	.	8	.	.	.	.	.	.	.	.	.	.	.	.	23
RÉGION DE NICE.																																
Petits bassins entre le Rhône et les Alpes.																																
Le Gd-Sambuc	.	.	.	.	.	.	.	24	6	1	14	9	.	.	.	.	.	.	.	5	2	.	.	.	.	.	.	.	.	.	.	61
Gréasque	.	.	.	.	.	.	.	21	4	1	8	12	.	.	.	.	.	.	.	4	1	.	.	.	.	.	.	.	.	.	.	51
Aix (C. M.)	.	.	.	.	.	.	4	11	2	.	4	11	.	.	.	.	.	.	3	.	1	.	.	.	.	.	.	.	.	.	.	36
Venelles	.	.	.	.	.	.	.	15	.	2	6	10	.	.	.	.	.	.	.	.	.	.	.	.	.	.	.	.	.	.	.	33
Pélissanne	.	.	.	.	.	.	.	20	.	1	3	12	.	.	.	.	.	.	.	4	6	.	.	.	.	.	.	.	.	.	.	46
Saint-Chamas	.	.	.	.	.	.	.	18	.	.	3	10	.	.	.	.	.	.	5	5	.	.	.	.	.	.	.	.	.	.	.	41
Marseille (Obsre)	.	.	.	.	.	.	8	10	.	.	3	6	.	.	.	.	.	.	3	1	.	1	.	.	.	.	.	.	.	.	.	32
La Ciotat	.	.	.	.	.	.	8	4	.	.	8	.	.	.	.	.	.	.	3	.	.	.	.	.	.	.	.	.	.	.	.	23
Draguignan (E. N.)	.	.	.	.	.	.	3	16	11	.	19	1	.	.	.	.	.	.	3	2	0	.	.	.	.	.	.	.	.	.	.	56
Hyères	.	.	.	.	.	.	7	14	11	1	8	13	.	.	.	.	.	.	11	1	.	.	1	.	.	.	.	.	.	.	.	67
Cap Sicié (sémaph.)	.	.	.	.	.	.	.	10	7	.	12	7	.	.	.	.	.	.	.	12	.	.	.	.	.	.	.	.	.	.	.	48
Toulon (Obsre)	.	.	.	.	.	.	2	35	6	2	11	11	.	.	.	.	.	.	7	5	.	.	.	.	.	.	.	.	.	.	.	79
Cannes (P. C.)	.	.	.	1	.	.	2	19	4	7	10	.	.	.	.	.	.	.	5	1	.	.	.	.	.	2	.	.	.	.	.	51
Nice (Obsre)	.	.	.	2	.	.	6	11	.	17	5	.	.	.	1	.	.	.	1	6	.	.	1	.	.	0	.	.	.	.	.	50
Villefranche (phare)	.	.	.	.	.	.	.	6	8	.	15	5	.	.	.	.	.	.	.	1	2	.	0	.	.	.	.	.	.	.	.	38
La Garoupe (ph.)	.	.	.	.	1	.	.	14	11	.	18	3	.	.	0	.	.	.	.	3	1	.	.	0	.	.	.	.	.	.	.	51
CORSE.																																
Bastia	1	.	.	9	15	.	.	3	5	.	1	.	.	.	15	.	.	.	.	.	1	.	16	.	.	6	17	.	1	.	.	90
Ile Sanguinaire	.	.	.	.	.	.	.	1	11	.	1	1	2	.	.	.	.	.	.	3	6	.	.	.	.	.	.	.	.	.	.	25

OBSERVATIONS DU MOIS D'AVRIL 1889.

STATIONS.	1	2	3	4	5	6	7	8	9	10	11	12	13	14	15	16	17	18	19	20	21	22	23	24	25	26	27	28	29	30	TOTAL.
VERSANT DE LA MER DU NORD.																															
BASSINS DU RHIN, DE LA MEURTHE ET DE LA MOSELLE.																															
Château-Lambert	2	.	3	9	5	3	2	.	.	1	3	3	5	.	.	.	.	.	.	.	.	3	2	3	7	4	1	.	.	1	58
Col de Bussang	.	2	18	3	6	8	.	.	.	9	2	1	3	6	2	.	.	.	.	.	.	6	1	3	3	1	.	.	.	4	80
Rothau	3	8	4	1	12	.	.	.	3	0	4	1	1	0	.	.	.	.	.	.	3	0	1	3	1	.	.	0	3	2	50
Cornimont	.	2	20	4	7	.	.	.	3	3	.	1	5	4	8	.	.	.	.	.	.	5	0	1	7	8	1	.	.	5	84
Retournemer	.	9	16	2	3	11		.	.	6	3	3	4	5	9	.	.	.	.	.	.	8	2	3	8	6	1	.	.	7	107
Gérardmer	1	4	14	2	3	9	.	.	.	6	.	3	6	3	4	.	.	.	.	.	7	1	5	6	1	.	.	7	4	6	90
Dammartin-les-R.	0	2	10	2	5	4	.	.	.	0	.	1	0	5	5	.	.	.	.	.	.	4	1	5	5	.	.	.	1	7	58
La Hardalle	0	6	9	2	0	11	1	.	.	3	.	3	0	5	3	1	.	.	0	.	.	8	3	2	2	6	0	.	.	6	71
Saulcy-s.-Meurthe	1	9	14	2	1	11	.	.	.	1	1	7	1	5	.	.	.	.	.	.	.	4	2	12	5	2	1	.	.	6	85
Saint-Dié	1	6	9	0	7	.	.	.	1	1	3	3	1	3	.	.	.	.	.	.	.	1	4	5	6	.	.	.	3	.	56
Rambervillers	2	4	9	1	2	4	0	.	.	2	0	5	2	5	4	.	.	.	.	.	.	1	2	2	2	.	.	.	0	2	49
Moyen	2	4	9	1	7	.	3	.	.	.	2	6	4	4	.	.	.	.	.	.	.	5	.	.	7	3	.	.	.	2	59
Moriviller	2	2	.	10	1	7	2	.	.	1	1	6	4	2	.	.	.	.	.	.	.	.	7	.	.	6	.	.	.	3	54
Baccarat	4	10	.	2	7	0	.	.	.	2	.	13	0	3	0	.	.	.	.	.	.	3	2	6	2	.	.	0	3	2	59
Blamont	4	5	4	2	11	.	.	.	.	3	13	3	5	1	.	.	.	.	.	.	.	19	3	3	2	5	.	.	6	2	91
Lunéville	2	2	3	1	2	3	.	.	.	3	6	1	0	0	.	.	.	.	.	.	.	4	4	1	1	.	.	.	1	4	38
Einville	4	4	2	5	.	9	.	.	.	3	.	6	.	.	.	.	.	.	.	.	.	3	.	2	.	.	.	.	.	2	40
Nancy (Faculté)	4	4	9	1	2	5	2	.	.	1	.	3	.	0	.	.	.	.	.	.	.	.	4	1	6	.	.	.	.	5	47
Tomblaine (E. A.)	6	2	8	1	2	6	2	.	.	3	.	5	.	.	1	.	.	.	.	.	.	0	5	1	5	.	.	.	.	2	49
Amance	10	1	3	.	.	5	11	.	.	1	.	1	8	1	.	.	.	.	.	.	.	.	3	5	2	5	.	.	.	2	58
Bellefontaine	.	.	10	6	2	.	5	.	.	1	.	4	2	.	1	.	.	.	.	.	.	.	.	12	.	.	.	.	.	10	52
Bruyères	.	5	10	.	2	7	.	.	.	3	.	11	4	6	.	.	.	.	.	.	.	11	.	7	.	4	.	.	.	4	74
Bouzey	.	5	7	1	4	3	.	.	.	2	3	1	2	4	.	.	.	.	.	.	1	2	9	2	.	.	.	.	0	9	55
Epinal	2	8	4	3	4	2	.	.	4	5	3	4	5	1	.	.	.	.	.	.	3	2	8	6	3	.	.	.	9	5	81
Thaon	1	2	6	1	1	2	.		.	1	.	3	1	5	.	.	.	.	.	.	.	1	1	3	2	.	.	.	.	7	37
Charmes	1	6	6	2	1	2	.	.	.	1	.	5	.	2	.	.	.	.	.	.	1	2	4	4	.	.	.	.	.	3	39
Lerrain	1	5	5	2	4	2	2	.	.	1	.	0	4	8	.	.	.	.	.	.	0	1	3	1	2	.	.	.	.	6	48
Vézelise	4	5	8	1	.	5	6	.	.	.	.	6	1	.	.	.	.	.	.	.	.	1	6	6	.	.	.	.	5	5	59
Allain	5	4	12	1	2	.	6	.	.	.	.	1	2	.	1	.	.	.	.	.	.	.	4	.	9	.	.	.	.	7	54
Neuves-Maisons	4	4	7	1	2	3	1	.	.	1	.	3	0	.	1	.	.	.	.	.	0	3	2	3	0	.	.	.	.	6	41
Toul	.	8	12	.	.	2	1	.	.	.	2	1	2	1	.	.	.	.	.	.	.	2	2	5	5	.	.	.	1	3	47
Foug	5	3	15	.	3	2	0	.	.	.	.	1	2	1	.	.	.	.	.	.	.	2	4	2	5	.	.	.	1	4	50
Frouard	4	3	0	0	5	.	.		.	.	.	3	0	4	.	.	.	.	.	.	.	2	2	2	.	.	.	.	2	3	30
Rogéville	10	2	14	1	3	4	1	.	.	7	1	4	1	4	.	.	.	.	.	.	.	3	3	3	3	0	.	.	0	3	68
Euvezin	9	2	11	0	3	3	0	.	.	0	.	4	1	1	1	1	.	.	.	.	.	.	3	2	2	.	.	3	4		50
Fleury	6	8	8	3	.	.	.	.	.	2	3	5	8	3	.	.	.	.	.	.	.	.	1	.	.	.	.	.	2	8	55
Mance	15	4	2	.	2	7	5	.	.	1	.	13	.	5	0	.	.	.	.	.	.	.	.	0	9	.	.	.	2	2	70

STATIONS.	1	2	3	4	5	6	7	8	9	10	11	12	13	14	15	16	17	18	19	20	21	22	23	24	25	26	27	28	29	30	TOTAL.
BASSINS DE LA MEUSE, DE LA CHIERS ET DE LA SAMBRE.																															
Lamarche	2	3	5	2	4	.	.	.	.	1	2	.	.	5	.	.	.	.	.	.	.	5	5	14	.	.	.	.	.	20	66
Pouilly	3	2	5	2	2	1	1	.	.	.	.	1	2	8	.	.	.	.	.	.	.	3	8	1	3	4	.	.	.	6	52
Bassoncourt	1	4	2	4	1	1	1	.	.	0	.	1	2	4	.	.	.	.	.	.	.	6	9	3	5	0	.	.	0	15	59
Clefmont	2	3	6	3	4	1	1	.	.	1	.	2	3	5	.	.	.	.	.	.	2	5	9	.	9	3	.	.	.	7	66
Contrexéville	2	4	6	.	.	.	.	.	.	.	.	1	.	6	.	.	.	.	.	.	.	7	2	3	5	.	.	.	1	7	43
Aillianville	4	3	9	3	5	1	4	.	.	2	1	3	5	5	1	.	.	.	.	.	.	1	5	4	6	0	.	.	2	5	69
Chatenois	.	4	9	4	.	1	.	.	.	5	.	.	.	3	.	.	.	.	.	.	4	8	4	2	6	.	.	.	.	14	64
Neufchâteau (C. M.)	8	4	2	3	1	1	.	.	.	0	1	3	3	.	.	.	.	.	.	.	1	6	1	11	11	.	.	1	3	9	69
Vouthon-Bas	5	8	5	2	3	0	2	.	.	1	0	2	8	3	0	.	.	.	.	.	.	.	2	4	5	2	.	.	7	10	68
Souilly	12	3	5	3	5	1	1	.	.	1	.	1	10	5	1	.	.	.	.	.	.	.	.	5	4	.	.	.	0	3	59
Charny	12	9	6	4	.	3	.	.	.	.	.	6	2	6	4	.	.	.	.	.	.	.	.	2	1	.	.	.	.	2	56
Consenvoye	2	1	3	.	1	0	0	.	.	.	3	1	1	5	.	.	.	.	.	.	.	.	.	1	1	.	.	.	.	0	19
Dun	6	7	3	0	5	2	2	.	.	1	3	2	3	.	.	.	.	.	.	.	.	.	.	5	3	.	.	.	2	1	42
Hussigny	.	3	6	8	11	5	1	.	0	4	16	1	5	2	.	.	.	.	.	.	.	.	4	4	.	.	.	.	2	5	77
Damvillers	10	8	3	1	4	6	.	.	.	.	.	4	4	3	1	.	.	.	.	.	.	.	.	4	2	.	.	.	.	2	51
Montmédy	5	4	4	2	6	6	.	.	.	1	.	3	10	1	.	.	.	.	.	.	.	.	1	6	2	.	.	.	.	9	58
Mouzon	.	3	1	8	8	3	.	.	.	1	3	1	1	.	.	.	.	.	.	.	.	.	1	1	10	1	.	.	.	.	40
Saint-Aignan	1	5	3	5	16	1	.	.	.	1	2	1	4	3	.	.	.	.	.	.	0	.	0	3	6	.	.	.	5	.	56
Sedan	3	2	5	1	13	1	0	.	.	.	4	.	0	6	1	.	.	.	.	.	1	.	1	1	7	.	.	.	2	.	47
Saint-Marcel	1	3	4	2	12	.	.	.	.	1	3	1	14	5	.	.	.	.	.	.	.	.	4	4	2	.	.	.	3	.	59
Gespunsart	2	2	6	2	12	2	.	.	1	1	.	2	1	9	1	.	.	.	.	.	.	.	2	.	2	3	.	.	6	.	54
Avesnes	14	10	7	5	.	.	.	.	4	1	2	4	3	.	.	.	.	.	.	.	0	1	1	2	.	.	.	.	.	6	61
BASSINS DE L'ESCAUT, DE LA LYS, DE L'YSER ET DE L'AA.																															
Cambrai (C. M.)	1	3	2	3	4	.	0	0	.	5	2	.	2	1	1	.	.	0	.	.	.	0	0	2	4	0	.	1	.	.	31
Arras (C. M.)	1	1	4	4	.	7	.	0	11	4	.	2	2	4	.	.	1	.	.	.	1	.	1	5	10	.	4	0	.	4	65
Hamblain-les-Prés	.	3	.	.	6	.	.	.	5	10	2	.	1	.	2	.	.	.	.	.	.	.	.	.	.	.	.	8	.	.	37
Douai	.	1	2	5	.	.	.	0	.	9	4	.	1	1	.	.	1	.	.	.	2	.	.	4	7	.	.	1	.	7	45
Lille	0	1	1	4	5	4	.	.	0	2	2	.	.	2	1	.	.	1	.	.	1	.	.	3	4	.	.	2	0	.	33
Allouagne	.	.	.	6	4	14	.	.	.	.	.	3	4	3	1	.	.	.	.	.	1	.	.	1	.	.	3	1	.	5	46
Laventie	0	1	3	4	1	.	.	0	4	7	0	.	3	2	0	.	1	0	.	0	2	.	3	1	0	.	4	1	.	7	44
Nordpeene	.	.	2	3	4	.	.	.	1	9	1	.	8	3	1	2	0	1	.	.	.	.	.	1	2	1	.	3	3	.	45
Godewaerswelde	.	1	1	3	3	1	0	.	1	6	4	.	3	5	1	.	.	.	1	.	.	.	.	7	2	.	.	4	.	.	43
Les Moëres	.	.	0	2	2	.	.	.	3	5	0	3	0	0	0	.	.	.	.	.	.	.	0	2	2	.	2	5	1	18	45
Dunkerque (P. C.)	.	1	0	4	4	.	.	.	.	6	1	1	2	1	0	.	.	.	.	.	0	.	3	2	.	.	1	4	1	5	36
Oye	0	1	3	2	9	0	.	1	1	7	0	3	4	1	0	.	.	.	.	.	0	.	7	1	1	0	2	1	1	3	48
Calais (C. M.)	4	1	4	0	1	.	.	1	4	7	.	5	5	1	.	.	.	0	.	.	.	.	4	.	3	1	.	2	.	.	43

VERSANT DE LA MANCHE.

BASSINS DE LA CANCHE, DE LA SOMME, DE LA BÉTHUNE, ETC.																															
Cap Gris-Nez	1	1	.	5	.	3	.	2	2	3	10	.	3	4	1	4	.	.	1	.	.	.	.	.	3	2	2	2	1	.	50
Samer (C. M.)	1	.	0	1	2	4	.	2	.	7	.	2	3	1	.	.	.	.	.	.	.	.	.	.	.	9	.	1	.	3	36
Boulogne	1	.	1	4	1	4	.	.	1	3	9	1	2	5	1	.	.	0	.	.	.	.	.	4	1	2	2	1	1	.	44
Hucqueliers	2	1	13	0	1	7	1	2	11	3	.	13	4	1	1	.	.	.	.	.	1	6	8	1	2	6	3	1	.	2	90
Desvres	.	2	.	10	.	2	5	3	3	12	0	.	4	4	2	1	.	0	.	.	.	.	.	6	2	1	.	2	2	3	64
Magnicourt-s-C	.	4	6	3	4	25	.	1	5	8	.	.	.	9	0	.	1	.	.	.	5	.	3	4	2	2	1	1	.	7	82

STATIONS.	1	2	3	4	5	6	7	8	9	10	11	12	13	14	15	16	17	18	19	20	21	22	23	24	25	26	27	28	29	30	TOTAL.
BASSINS DE LA CANCHE, DE LA SOMME, DE LA BÉTHUNE, ETC. (suite).																															
Valhuon	1	5	6	5	1	10	.	1	8	10	.	.	2	1	0	.	1	.	.	.	3	0	4	4	0	.	4	4	.	5	75
Guigny	1	.	8	1	4	10	.	1	5	19	14	.	4	1	0	1	2	.	.	.	5	.	3	6	1	.	4	2	.	7	99
Le Touquet	1	.	5	.	.	3	4	.	10	.	.	.	4	1	.	.	1	.	.	.	.	.	5	2	2	2	3	1	.	2	46
Nesle	3	2	2	5	8	1	.	.	4	22	3	.	5	2	.	.	.	0	.	.	.	0	3	1	3	0	.	1	0	.	67
Sainte-Émilie	.	.	.	9	7	.	.	.	16	7	.	.	9	3	.	.	.	.	.	.	.	.	.	2	1	.	.	.	.	.	54
Rosières	1	4	2	7	4	0	8	.	1	16	0	0	13	3	1	.	.	0	.	.	.	.	2	1	4	.	.	.	2	.	69
Villers-Roye	.	3	0	11	.	.	.	.	.	18	.	1	.	.	17	.	.	.	.	.	.	.	.	.	6	2	.	.	.	9	67
Moreuil	2	.	1	4	1	.	.	.	0	10	2	.	11	3	0	.	.	0	.	.	.	0	.	1	7	3	.	3	0	7	57
Amiens (St. Agr.)	1	.	1	5	2	2	4	.	0	16	.	.	3	2	.	.	.	0	.	.	.	0	.	.	8	3	.	4	.	.	51
Villers-Bocage	.	1	.	9	.	6	.	.	15	.	.	.	5	.	.	.	.	.	.	.	.	.	.	12	14	.	.	.	.	1	63
Doullens	.	.	5	6	2	.	.	.	4	10	1	.	.	2	.	.	.	.	.	.	.	1	.	.	2	1	.	4	.	.	38
Quesnoy	.	9	7	9	3	9	4	2	13	.	.	9	4	3	5	.	.	.	.	.	6	5	11	12	.	.	5	3	.	7	126
Abbeville	0	.	0	5	5	0	4	.	0	13	13	.	1	4	2	.	6	1	.	.	.	2	.	2	5	5	.	4	0	0	72
Forest-l'Ab. (h. b.)	.	.	.	6	.	1	.	.	2	11	4	.	6	5	1	.	.	2	.	.	.	4	.	2	7	4	.	1	.	.	56
St Valery-s.-Somme	0	.	0	1	2	.	.	.	0	8	1	2	.	5	.	.	.	1	.	.	.	4	.	2	5	6	.	1	3	.	41
Aumale	.	.	3	8	2	.	.	.	7	7	.	3	.	5	.	.	.	.	.	.	.	.	.	9	8	.	.	7	.	5	64
Blangy	.	.	.	6	.	.	.	.	13	7	.	5	.	4	.	.	.	.	.	.	2	.	.	7	14	.	.	3	2	2	65
Aigneville	.	.	.	6	3	.	2	.	3	12	3	.	1	6	1	.	.	1	.	.	.	.	.	6	10	4	.	3	2	.	64
Eu	.	.	.	6	.	3	.	.	8	4	1	10	1	4	.	.	.	1	.	.	2	1	.	12	2	1	.	5	.	3	64
Londinières	.	.	.	8	.	1	.	4	9	4	.	1	1	5	.	.	1	.	.	.	1	.	.	11	6	.	1	4	.	4	61
Dieppe	.	.	0	5	1	1	.	1	6	1	3	3	1	3	.	.	1	.	.	.	3	.	.	4	3	1	1	2	1	1	42
Bosc-le-Hard	.	.	3	8	1	9	1	2	16	1	2	0	1	3	.	.	.	0	.	.	1	.	.	9	13	1	2	4	.	2	79
Longueville	.	.	2	6	5	6	0	4	6	3	1	2	5	6	.	0	1	.	.	0	2	1	.	9	5	1	2	2	.	2	71
St-Valery-en-Caux	.	.	2	5	6	8	.	5	1	.	4	1	1	2	1	.	.	.	.	.	0	2	.	6	7	1	1	4	.	4	61
Goderville	.	.	7	9	5	2	.	1	.	.	11	13	2	3	2	1	.	.	.	.	4	.	.	13	1	1	2	4	.	2	83
BASSIN DE LA SEINE.																															
Bassin de l'Yonne.																															
Bas-Folin	4	.	14	15	18	.	1	.	.	12	8	3	4	1	2	.	.	.	.	.	.	3	14	3	9	7	.	.	.	7	125
La Croisette	.	.	10	17	17	.	1	.	.	11	5	5	3	6	4	.	.	.	.	.	.	2	15	1	12	5	1	.	.	6	121
Pommoy	.	.	20	20	22	.	.	.	.	15	2	8	7	3	1	.	.	.	.	.	.	2	15	1	30	12	3	.	5	30	196
Les Settons	.	2	17	16	18	0	4	.	.	9	5	8	5	5	2	.	.	.	0	.	.	2	8	2	16	5	1	.	.	6	131
Château-Chinon	.	2	7	10	17	.	1	.	.	11	8	4	3	2	0	.	.	.	.	.	.	0	7	4	8	6	.	.	1	5	96
La Colancelle	3	.	10	3	14	.	0	.	.	2	6	.	2	6	.	.	.	.	.	.	.	.	4	1	13	2	.	.	.	11	77
Saulieu	4	10	12	14	.	2	.	.	.	.	10	2	6	1	.	.	.	.	.	.	1	9	4	7	4	1	.	.	.	6	93
Vitteaux	2	7	7	8	1	1	2	.	3	4	13	3	1	4	.	.	.	.	.	.	0	7	2	4	5	1	.	.	0	9	84
Époisses	3	1	6	8	2	.	3	.	.	2	3	4	3	7	.	.	.	.	.	.	.	1	3	2	5	0	.	.	.	1	54
Semur	3	0	7	7	4	.	2	.	.	1	3	5	6	5	0	.	.	.	.	.	.	3	1	2	5	1	.	.	.	0	55
Montbard	.	10	7	7	.	.	.	.	2	.	7	2	4	.	.	.	.	.	.	.	.	3	4	6	4	.	.	.	.	5	61
Quarré-les-Tombs	.	12	6	14	.	1	.	.	2	8	3	5	6	.	.	.	.	.	.	.	.	12	15	3	.	.	.	.	0	8	7	102
Clamecy (P. C.)	4	.	8	4	5	.	3	.	.	2	2	1	3	3	.	.	.	.	.	.	.	.	.	.	10	2	.	.	.	4	51
Vézelay (C. M.)	.	7	8	8	.	8	.	.	2	10	2	7	6	.	.	.	.	.	.	.	1	2	4	9	1	.	.	.	6	8	88
Avallon	2	4	.	4	2	.	.	.	.	1	2	3	4	3	.	.	.	.	.	.	.	.	1	1	5	.	.	.	.	3	35
Courson	.	6	10	9	.	3	.	.	3	3	1	10	5	.	.	.	.	.	.	.	.	1	2	8	1	.	.	1	2	4	69
Massangis	0	8	9	5	0	1	.	.	3	6	1	8	3	.	.	.	.	.	.	0	0	4	2	7	2	0	.	.	2	4	65
Ravières	.	7	3	2	.	0	.	.	5	4	2	2	2	.	.	.	.	.	.	2	1	3	1	8	1	.	.	.	1	5	49
Tonnerre (P. C.)	4	2	6	5	3	2	.	.	3	2	5	1	4	2	.	.	.	.	.	.	.	.	.	5	3	2	.	.	.	8	57
Flogny	.	7	3	7	.	.	.	.	2	5	0	5	9	1	.	.	.	.	.	.	.	.	2	5	4	.	.	.	3	6	59

STATIONS.	1	2	3	4	5	6	7	8	9	10	11	12	13	14	15	16	17	18	19	20	21	22	23	24	25	26	27	28	29	30	TOTAL.
Bassin de l'Yonne (suite).																															
Chailley	.	8	4	12	.	.	.	.	2	2	.	12	10	.	.	.	.	.	.	.	.	.	0	8	8	.	.	0	1	9	76
Chessy	10	.	8	3	13	.	.	.	.	2	5	6	.	9	.	.	.	.	.	.	.	.	.	3	6	2	.	.	.	2	69
Chablis (C. M.)	.	7	5	5	.	3	.	.	4	3	0	5	8	1	.	.	.	.	.	.	1	0	1	8	.	.	.	0	3	9	63
Aillant	.	5	3	9	.	2	.	.	8	3	.	3	8	0	.	.	.	.	.	.	.	0	2	5	1	.	.	.	1	5	55
La Roche	10	.	7	2	6	.	2	.	.	3	3	0	10	8	.	.	.	.	.	.	.	.	0	1	2	2	.	.	.	1	57
Joigny (C. M.)	.	10	3	5	.	.	.	.	10	3	.	12	16	.	.	.	.	.	.	.	.	.	1	6	1	.	.	.	1	6	74
St-Julien-du-Sault	.	8	3	6	.	1	.	.	9	.	.	7	6	.	.	.	.	.	.	.	.	.	2	3	6	.	.	1	5	6	63
Villeneuve-l'Arch.	0	3	7	1	.	2	.	.	11	.	.	4	8	0	.	.	.	.	.	.	.	.	.	6	5	.	.	.	1	7	55
Cerisiers	.	7	5	7	.	.	.	.	7	6	1	6	6	4	1	.	.	.	.	.	.	.	.	16	8	.	.	.	.	7	82
Saint-Martin(Sens)	6	.	7	4	4	.	.	.	.	5	.	.	10	4	1	.	.	.	.	.	.	.	.	1	1	4	.	.	.	.	47
Bassin de la Seine supérieure.																															
Chanceaux	1	1	2	4	.	.	.	.	.	1	2	2	.	.	.	.	.	.	.	.	.	3	1	2	1	.	.	.	.	4	25
Baigneux-les-Juifs	.	10	7	7	.	.	.	.	.	6	6	5	3	.	.	.	.	.	.	.	.	15	3	11	7	.	.	.	.	11	91
Vivey	2	2	7	5	4	.	7	.	.	1	6	7	2	2	.	.	.	.	.	.	.	3	8	0	4	.	.	.	.	3	63
Châtillon-s.-Seine	5	.	7	4	5	.	2	.	.	1	3	9	6	9	.	.	.	.	.	.	.	.	4	2	9	2	.	.	.	8	76
Vix	1	8	5	6	.	1	.	.	1	1	10	6	8	.	.	.	.	.	.	.	.	4	.	12	5	.	.	.	.	6	74
Laignes	.	1	8	4	1	.	.	.	4	2	7	2	2	.	.	.	.	.	.	.	.	3	1	8	3	.	.	.	1	1	48
Nicey	5	2	5	8	2	.	.	.	9	3	7	2	6	.	.	.	.	.	.	.	.	.	.	9	4	.	.	.	.	.	62
Brion-s.-Ource	6	1	6	4	4	.	2	.	.	2	4	6	2	9	.	.	.	.	.	.	.	.	4	2	8	2	.	.	.	.	61
Autricourt	4	2	3	7	4	.	.	.	6	8	11	6	.	4	.	.	.	.	.	6	.	.	.	9	.	.	.	.	.	.	70
Bar-s.-S. (Saillard)	7	1	7	4	6	0	5	.	.	5	3	4	3	17	1	.	.	.	.	.	.	1	1	1	11	1	.	.	.	.	78
La Ferté-s.-Aube	.	4	9	10	1	.	.	.	.	3	4	8	1	4	.	.	.	.	.	.	.	.	6	7	3	.	.	.	.	2	67
Bar-sur-Aube	7	1	6	4	8	.	2	.	.	1	2	6	2	8	1	.	.	.	.	.	.	0	2	2	10	.	.	.	.	.	62
Chaumesnil	9	.	3	4	6	.	1	.	.	5	2	1	1	7	6	.	.	.	.	.	.	.	.	.	10	2	.	.	.	.	57
Ceffonds	6	2	4	7	7	.	1	.	.	8	4	3	1	7	1	.	.	.	.	.	.	.	.	2	7	2	.	.	.	2	64
Épothémont	7	2	.	6	.	.	.	.	.	7	4	6	3	3	.	.	.	.	.	.	.	3	.	8	11	.	.	.	1	.	63
Margerie	16	0	2	9	7	3	.	.	.	4	7	.	5	6	3	.	.	.	.	.	.	.	.	5	11	.	.	.	.	.	79
Sézanne	5	.	3	7	.	.	1	.	.	6	.	3	4	3	1	.	.	.	.	.	.	.	.	.	6	.	.	.	.	4	43
Vendeuvre	9	.	4	2	11	.	1	.	.	5	2	2	2	9	.	.	.	.	.	.	.	.	.	.	3	2	.	.	.	.	52
Montiéramey	4	.	6	5	10	.	.	.	.	7	2	3	4	7	.	.	.	.	.	.	.	.	.	3	7	.	.	.	.	3	61
Barberey	11	.	5	3	3	.	3	.	.	2	3	.	2	1	.	.	.	.	.	.	.	.	.	5	4	.	.	.	.	.	42
Villacerf	.	.	3	.	5	2	1	.	.	8	6	.	3	4	.	.	.	.	.	.	.	.	.	.	.	8	.	.	.	11	51
Pavillon	14	.	4	5	4	.	15	.	.	5	4	.	5	1	1	.	.	.	.	.	.	.	.	9	.	3	.	.	.	0	70
Fay	13	.	3	5	4	.	2	.	.	3	7	.	8	8	.	.	.	.	.	.	.	.	0	.	3	4	.	.	.	.	60
Conflans-s-Seine	9	.	3	5	4	.	2	.	.	3	1	.	10	1	.	.	.	.	.	.	.	.	.	.	2	.	.	.	.	.	40
Soligny	12	.	3	1	3	.	5	.	.	1	5	.	6	10	.	.	.	.	.	.	.	.	.	.	.	4	.	.	.	.	50
St-Maurice-aux-R. H.	.	5	6	4	.	4	.	.	2	4	.	4	5	0	.	.	.	.	.	.	.	.	1	1	4	.	.	.	0	10	50
Bassin de la Seine, entre Montereau et le confluent de l'Oise.																															
Courbeton	8	.	6	8	6	2	.	.	.	9	.	.	8	6	.	.	.	.	.	.	.	.	.	.	.	5	.	.	.	.	58
Fontainebleau	10	.	5	9	5	1	1	.	.	7	1	0	6	4	.	.	.	.	.	.	.	.	1	.	1	2	.	.	5	3	61
Melun (P. C.)	2	.	2	3	0	0	4	.	.	3	1	.	6	2	.	.	.	.	.	.	.	.	1	.	2	.	.	.	.	1	27
Paris (Obs.) Cour	1	.	5	5	2	1	.	.	2	18	1	.	1	.	7	.	.	.	.	.	.	.	3	0	4	1	.	.	0	3	54
Paris (Passy)	.	.	2	4	14	1	.	.	3	32	.	.	.	10	.	.	.	.	.	.	.	.	3	1	4	.	.	.	.	3	77
Paris (Montm.)	.	7	4	4	0	1	.	1	17	0	0	1	6	1	.	.	.	0	.	.	.	3	.	2	3	.	0	0	1	9	59
Paris (B. C. M.)	1	.	6	7	2	0	0	0	3	26	0	0	1	10	.	.	.	.	.	.	.	.	6	2	3	2	.	0	.	3	73
Trappes	.	.	6	8	8	6	.	3	1	15	1	0	4	0	.	.	.	0	.	.	.	.	0	2	2	.	.	1	.	7	65
Saclay	1	.	5	7	1	5	.	1	25	20	1	3	5	0	.	.	.	0	.	.	.	0	1	1	4	.	.	.	0	9	89

STATIONS.	1	2	3	4	5	6	7	8	9	10	11	12	13	14	15	16	17	18	19	20	21	22	23	24	25	26	27	28	29	30	TOTAL.
Bassin de la Seine, entre Montereau et le confluent de l'Oise (suite).																															
Satory	.	.	5	10	3	4	.	0	3	21	0	3	3	1	.	.	.	0	.	.	.	1	1	2	2	.	.	.	.	8	67
Versailles (Eaux)	.	.	5	9	4	1	.	0	2	23	.	0	3	.	.	.	.	.	.	.	.	.	1	3	2	.	.	0	0	8	62
Meudon	.	1	5	13	.	1	.	.	28	11	.	.	3	.	.	.	.	.	.	.	.	3	1	3	2	.	.	.	.	5	76
Bassin de la Marne.																															
Langres (plateau)	2	4	5	3	4	0	.	.	.	1	.	8	1	2	.	.	.	.	.	.	.	2	9	1	5	3	.	.	.	12	62
Richebourg	3	1	11	3	6	.	1	.	.	1	1	9	8	11	.	.	.	.	.	.	.	3	11	.	12	.	.	.	.	1	82
Chaumont (E. N.)	2	5	2	7	.	3	.	.	.	2	8	12	3	1	.	.	.	.	.	.	.	8	0	7	4	.	.	.	1	5	76
Colombey	8	1	7	6	8	.	1	.	.	3	3	8	4	6	0	.	.	.	.	.	.	.	2	2	8	2	.	.	.	2	71
Andelot	3	2	6	3	2	.	2	.	.	0	1	3	11	4	.	.	.	.	.	.	.	.	8	3	4	1	.	.	.	6	59
Joinville	7	2	3	6	3	.	3	.	.	7	.	3	2	6	3	.	.	.	.	.	.	1	4	3	5	1	.	.	.	2	61
Saint-Bon	3	1	1	3	1	.	1	.	.	3	0	2	1	2	0	.	.	.	.	.	.	.	1	1	3	.	.	.	.	1	24
Vassy	11	1	4	5	9	.	4	.	.	8	1	5	1	3	4	.	.	.	.	.	.	.	1	1	13	1	.	.	.	1	73
St-Dizier (La Neuv.)	7	.	1	11	2	2	.	.	7	3	6	.	10	4	.	.	.	.	.	.	.	.	.	13	.	.	.	.	4	2	72
Trampot	5	.	9	.	9	.	.	.	.	3	.	2	9	5	.	.	.	.	.	.	.	.	5	.	9	.	.	.	.	3	59
Demange-aux-Eaux	7	3	7	4	3	.	1	.	.	1	1	3	2	3	2	.	.	.	.	.	.	0	2	1	2	3	.	.	.	1	46
Bar-le-Duc (P. C.)	11	3	7	3	9	.	2	.	.	5	1	1	4	11	2	.	.	.	.	.	.	.	0	2	9	2	.	.	.	.	72
Vavray-le-Petit	16	1	4	4	12	.	2	.	.	5	2	3	5	1	2	.	.	.	.	.	.	.	.	1	6	2	.	.	.	1	67
Sermaize	13	1	6	5	10	.	4	.	.	13	1	3	2	7	3	.	.	.	.	.	.	.	.	3	4	0	.	.	.	2	78
Thiéblemont (P. C.)	14	2	4	.	8	.	.	.	.	.	5	13	3	7	2	.	.	.	.	.	.	.	.	.	5	2	.	.	2	4	72
Vitry-le-François	5	3	.	11	.	.	.	.	7	2	6	1	1	2	.	.	.	.	.	.	.	.	.	5	.	.	.	.	.	6	49
Moivre	.	.	.	.	25	.	.	.	3	.	9	.	7	.	.	3	.	.	.	.	1	.	.	.	.	14	.	1	.	9	72
Châlons (E. N.)	8	0	1	9	4	.	.	.	.	8	11	3	.	2	.	.	.	.	.	.	.	.	.	2	2	4	.	.	2	.	56
Sommesous	3	5	2	12	2	3	0	.	2	3	6	5	4	3	.	.	.	.	1	.	.	.	0	4	6	.	3	.	5	.	69
Vertus	3	.	2	6	9	.	4	.	.	1	.	4	1	2	0	.	.	.	.	.	.	.	.	.	8	4	.	.	.	.	44
Épernay	2	2	2	6	5	.	2	.	.	3	4	2	2	2	.	.	.	0	.	.	.	.	1	1	6	6	.	.	.	.	46
Montmort	3	.	3	5	10	.	.	.	.	1	3	0	1	4	1	.	.	.	.	.	.	.	.	1	10	1	.	.	.	.	43
Montmirail	.	2	3	2	.	.	.	.	4	3	2	2	1	5	3	.	.	.	.	.	.	.	.	7	5	2	.	.	.	1	42
La Ferté-s.-J. (Biez)	1	.	3	8	5	0	1	.	0	6	2	.	6	3	1	.	.	0	.	.	.	.	3	2	3	.	.	.	.	.	44
Meaux (P. C.)	.	.	4	9	.	2	.	1	.	9	3	.	2	6	.	.	.	.	.	.	.	.	1	1	.	.	.	.	.	.	38
Touquin	1	.	.	5	8	.	.	.	.	7	.	.	.	.	.	.	.	.	.	.	.	.	3	.	.	4	.	.	.	.	29
Parc St-Maur (Obsre)	.	4	4	7	.	1	.	2	4	5	.	3	6	0	.	.	.	.	.	.	.	8	.	1	1	.	.	0	2	9	56
Bassin de l'Aisne.																															
St-Mard-s.-le-Mont.	3	8	4	12	.	3	.	.	4	4	3	6	4	1	.	.	.	.	.	.	.	.	2	8	1	.	.	.	2	3	68
Charmontois-le-R.	15	5	6	2	9	.	1	.	.	10	1	3	11	6	2	.	.	.	.	.	.	.	.	1	4	6	.	.	4	.	87
Ste-Menehould (P.C.)	.	2	2	.	14	2	.	.	3	1	.	2	7	3	.	.	.	.	.	.	.	.	1	5	0	.	.	.	.	4	46
Côte de Biesmes	2	6	2	4	9	1	.	.	5	1	6	7	4	12	.	.	.	.	.	.	.	.	.	2	.	.	.	.	.	3	64
Grandpré	.	6	1	10	.	0	.	.	.	8	2	5	3	1	.	.	.	.	.	.	.	.	1	11	1	.	.	0	.	3	52
Vouziers	3	3	2	3	6	.	.	.	.	.	.	5	.	7	2	.	.	.	.	.	.	.	.	3	4	3	.	.	2	.	43
Signy-l'Abbaye	1	5	5	3	12	0	1	.	.	1	4	2	3	3	0	0	.	.	.	.	.	.	2	2	7	1	.	3	.	.	55
Remaucourt	3	3	3	10	13	.	.	.	.	2	9	2	15	6	.	.	.	.	.	.	.	.	5	3	6	1	.	.	.	1	82
Nanteuil	.	2	3	4	10	.	.	.	.	.	10	4	8	.	.	.	.	.	.	.	.	.	6	2	8	.	.	4	.	.	61
Berry-au-Bac	1	1	3	4	6	0	2	.	.	1	4	2	4	6	.	.	.	.	.	.	.	.	2	1	4	1	.	.	.	.	41
Courtisols	7	2	5	3	7	1	.	.	.	.	2	6	6	4	1	.	.	.	.	.	.	.	.	1	3	1	.	.	1	.	50
La Croix-en-Ch.	10	2	6	3	4	1	.	.	.	.	2	2	4	3	2	.	.	.	.	.	.	.	.	1	3	2	.	.	0	.	45
Suippes	4	2	5	3	4	.	3	.	.	.	4	4	3	4	5	.	.	.	.	.	.	.	.	1	7	3	.	.	6	.	58
Verzy	3	1	6	4	22	.	.	.	.	1	6	3	2	4	1	.	.	.	.	.	.	.	1	3	9	2	.	.	1	.	69

STATIONS.	1	2	3	4	5	6	7	8	9	10	11	12	13	14	15	16	17	18	19	20	21	22	23	24	25	26	27	28	29	30	TOTAL.
Bassin de l'Aisne (suite).																															
Reims (P. C.)	3	1	4	3	3	.	7	.	.	1	5	2	8	6	1	.	.	.	.	.	.	.	2	1	4	2	.	.	.	.	53
Fismes	.	.	11	5	5	.	1	.	.	.	3	10	7	2	.	.	.	.	.	.	.	.	2	2	2	1	.	.	.	.	51
Vauxrot (Soissons)	1	.	4	5	7	1	6	.	.	4	1	.	2	4	1	.	.	.	.	.	.	.	2	.	1	3	.	.	.	.	42
Bassin de l'Oise.																															
Aouste	.	6	4	1	7	.	.	.	.	5	3	4	3	4	.	.	.	.	.	.	.	.	.	.	4	5	.	.	5	.	52
Hirson	2	4	4	3	4	.	.	.	.	.	1	0	.	.	4	3	1	1	3	.	.	.	1	.	1	.	.	.	.	.	32
Dizy-le-Gros	.	.	.	6	.	.	2	10	.	.	.	5	.	18	.	.	.	.	.	.	.	6	4	.	.	.	.	.	.	3	55
Montcornet	1	2	2	5	14	.	.	.	.	9	4	4	4	2	.	.	.	.	.	.	.	.	4	.	9	6	.	.	.	.	66
Laon (P. C.)	2	2	3	6	6	0	.	.	.	8	4	.	8	3	.	.	.	1	.	.	.	3	2	.	5	3	.	.	.	.	55
Lassigny	2	.	3	2	.	13	5	.	.	6	7	.	9	3	.	.	.	.	.	.	.	.	5	.	8	.	.	2	.	1	67
Venette	.	.	1	6	6	.	2	.	.	10	3	.	10	5	.	.	.	.	.	.	.	.	3	.	2	2	.	2	.	.	52
Maignelay	0	1	8	2	3	5	.	.	11	.	.	13	6	.	.	.	.	.	.	.	.	2	2	2	0	.	.	.	5	6	67
Lihus	.	.	6	4	.	.	.	.	7	6	.	.	10	3	.	.	.	.	.	.	.	.	.	2	8	4	.	2	.	6	58
Beauvais (E. N.)	.	0	1	5	1	0	.	.	7	8	.	1	6	3	.	.	.	.	.	.	.	1	.	2	12	.	.	3	0	0	51
Noailles	.	2	.	15	3	.	2	.	8	16	.	1	8	2	2	.	.	.	.	.	.	3	3	.	6	8	.	2	2	.	83
Bresles	1	0	1	8	1	0	3	.	.	7	.	.	11	2	.	.	.	.	.	.	.	.	2	.	7	4	.	3	2	.	52
Senlis	.	1	2	3	22	4	9	.	.	12	15	5	6	20	4	.	.	.	.	.	.	.	8	.	2	5	.	1	1	.	120
Pontoise	.	0	.	8	4	2	4	0	3	7	.	3	2	0	.	.	.	.	.	.	.	0	1	1	9	.	.	2	.	3	52
Bassin du Loing.																															
Moutiers	8	1	5	5	3	9	.	.	.	2	1	3	3	4	.	.	.	.	.	.	.	.	1	3	3	2	.	.	.	4	57
Champoulet	8	.	5	4	2	1	.	.	.	3	.	2	3	3	.	.	.	.	.	.	.	.	.	3	3	1	.	.	.	1	39
Rogny (P. C.)	10	1	3	4	4	1	1	.	.	3	1	2	2	2	.	.	.	.	.	.	.	.	.	1	5	1	.	.	1	1	43
Tannerre	.	7	4	9	.	4	.	.	8	5	0	5	5	1	.	.	.	.	.	.	.	1	4	16	3	.	.	0	1	3	76
Combreux	12	0	3	8	1	2	1	0	.	10	2	6	3	.	.	.	.	.	.	.	.	.	1	1	1	0	.	.	.	7	58
Courpalet	13	2	3	9	3	3	.	.	.	15	3	10	4	1	.	.	.	.	.	.	.	.	.	2	6	3	.	.	.	7	84
Charny	.	4	6	6	2	3	.	.	6	1	1	7	6	.	.	.	.	.	.	.	.	.	2	6	.	.	.	.	1	4	56
Savigny	.	5	4	5	2	3	.	.	7	2	.	2	5	2	.	.	.	.	.	.	.	.	.	15	7	.	.	.	2	3	64
Nemours	7	.	3	7	8	.	1	.	.	5	.	.	9	2	.	.	.	.	.	.	.	.	.	.	4	4	.	.	.	2	51
Région de la Beauce et bassin de l'Eure.																															
Neuville aux Bois	4	2	.	1	3	.	4	.	1	4	1	2	1	1	.	.	.	.	.	.	.	.	4	.	2	4	.	.	3	3	40
Pithiviers	.	4	.	2	5	.	.	.	.	.	7	.	2	.	.	.	.	.	.	.	.	.	.	.	7	.	.	.	3	.	31
Malesherbes	5	.	3	8	2	5	.	.	.	3	3	4	3	.	.	.	.	.	.	.	.	.	.	.	6	.	.	.	2	3	49
Étampes	4	.	1	6	2	1	4	.	.	9	1	.	2	2	.	.	.	.	.	.	.	.	2	.	2	.	.	.	1	3	40
La Loupe	3	.	2	11	1	10	2	0	0	6	3	2	1	1	.	.	.	.	.	.	.	.	2	.	6	2	.	1	.	2	55
Courville	3	.	2	6	4	9	8	.	1	3	.	3	.	.	.	.	.	.	.	.	.	.	5	.	4	1	.	.	1	.	50
Nogent-le-Roi	2	.	2	10	1	2	.	.	0	3	1	.	3	2	.	.	.	.	.	.	.	.	3	.	5	4	.	1	.	0	39
Rambouillet	.	.	10	16	.	.	5	.	2	25	.	3	1	.	.	.	.	.	.	.	.	.	.	.	4	.	.	.	.	.	66
Le Perray	0	.	5	12	1	5	.	0	1	15	0	2	5	.	.	.	.	.	.	.	.	0	0	2	7	0	.	1	1	9	66
F^e de Bonsmoulins	.	.	0	10	4	9	1	1	1	4	4	1	0	2	.	.	.	.	.	.	.	2	2	3	5	1	.	1	2	.	53
Forêt du Perche	.	.	12	6	2	.	.	2	4	1	4	8	1	.	.	.	.	.	.	.	1	4	.	.	5	.	.	.	.	2	52
Senonches	0	.	0	1	4	11	0	0	0	3	2	1	3	0	.	.	.	.	.	.	.	.	2	1	2	.	2	6	3	.	40
Brézolles	.	.	5	6	2	7	1	.	0	3	1	2	7	1	.	.	.	.	.	.	.	1	5	2	2	1	.	1	2	.	48
Dreux	.	.	3	5	2	6	.	.	.	3	3	2	9	0	.	.	.	.	.	.	.	2	.	1	6	.	.	2	.	2	46
Saint-André	2	.	1	7	1	10	4	.	.	7	1	1	5	0	.	.	.	.	.	.	.	1	3	.	8	4	.	1	.	1	57
Évreux (P. C.)	2	.	1	8	1	11	1	1	.	3	1	1	5	.	1	.	.	.	.	.	.	3	.	1	8	.	.	1	.	2	51
Pacy-sur-Eure	.	.	.	.	9	.	.	.	.	14	0	3	0	.	.	.	.	.	.	.	.	.	4	8	.	.	.	.	.	5	43

STATIONS.	1	2	3	4	5	6	7	8	9	10	11	12	13	14	15	16	17	18	19	20	21	22	23	24	25	26	27	28	29	30	TOTAL.
Bassin de la Seine inférieure, au-dessous du confluent de l'Oise.																															
Laigle	.	.	3	9	2	5	3	2	5	5	2	3	2	1	1	.	.	.	.	.	0	3	2	2	8	4	0	1	2	.	65
Rugles	0	.	4	7	3	4	0	0	3	3	1	1	8	1	.	.	.	.	.	.	.	2	1	3	7	2	0	1	.	0	51
Brionne	.	.	.	5	3	10	.	.	2	4	1	1	10	0	.	.	.	.	.	.	.	.	.	.	.	.	18	1	3	.	58
Gournay	.	.	1	4	1	7	.	.	9	8	0	2	14	7	12	.	.	.	.	.	.	.	.	3	11	.	4	2	.	.	85
Forges	.	.	4	4	.	1	.	4	9	4	1	1	3	4	1	.	.	.	.	.	.	.	4	3	.	.	.	8	3	6	61
Buchy	.	0	2	6	.	4	.	8	11	2	4	2	0	3	.	.	.	0	.	.	2	.	.	10	7	2	3	4	.	4	74
Épreville-Martinv.	.	.	1	12	1	11	.	2	4	3	5	6	0	2	.	.	.	.	.	.	.	.	.	4	8	.	.	7	.	9	75
Rouen (île Lacroix)	.	.	6	8	.	13	.	2	3	1	1	8	.	1	.	.	.	.	.	.	1	.	.	4	2	0	0	3	.	4	57
Yvetot	.	.	4	7	4	10	.	5	0	1	6	3	1	3	1	1	.	1	.	.	2	2	.	15	1	1	2	2	1	6	79
La Hève (sémaph.)	.	.	3	7	3	6	.	.	4	.	8	1	14	1	0	.	.	.	.	.	.	2	.	4	4	1	2	8	.	.	68
Sanvic (le Havre)	.	4	10	8	10	6	.	.	4	.	12	2	3	1	0	.	.	.	.	.	1	1	.	10	4	1	3	8	0	2	90
Honfleur	.	5	8	5	2	3	0	1	0	.	0	5	3	1	.	0	.	.	.	.	2	.	.	8	5	1	1	4	1	12	67
BASSINS ENTRE LA SEINE ET LA POINTE DE BRETAGNE.																															
Bassins de la Touque, de la Dive, de l'Orne, de la Vire et de la Douve.																															
Gacé	0	.	5	7	2	3	.	1	4	3	1	2	4	2	.	.	.	.	.	.	.	1	0	4	10	1	1	3	3	.	57
Lisieux	.	.	6	9	5	3	1	2	2	1	6	20	2	4	.	0	.	.	.	.	4	.	.	10	7	.	4	5	.	6	97
Pont-l'Évêque	.	.	5	5	8	.	.	1	1	.	1	3	3	.	.	.	1	.	.	.	3	.	.	12	7	1	4	6	2	2	65
Trouville	.	.	4	5	.	4	.	1	.	1	5	8	2	.	.	.	.	.	.	.	0	.	.	9	5	1	3	3	.	2	53
St-Ouen-le-Pin	.	.	6	10	7	1	1	6	3	.	2	3	1	4	.	0	.	.	.	.	2	0	.	11	7	.	3	7	1	2	77
Sées	.	.	3	5	.	2	.	.	3	5	2	3	3	2	.	.	.	.	.	.	.	3	1	2	11	2	0	1	3	.	51
Argentan	4	.	1	.	.	.	.	.	.	.	4	.	.	2	.	.	.	.	.	5	.	.	10	.	.	.	.	.	15	.	41
Flers	.	2	5	1	.	.	1	4	3	5	1	6	1	.	.	.	.	.	.	.	3	.	4	5	.	.	3	3	.	5	52
Lénault	.	.	.	8	4	3	5	.	4	2	2	1	20	.	.	.	.	.	.	.	.	3	5	3	14	.	3	.	.	3	82
Pierrefitte	.	.	6	5	1	.	1	2	14	0	4	4	6	.	.	.	.	.	.	.	0	5	.	14	5	.	2	4	1	3	77
Roucamps	.	.	7	13	2	.	.	4	1	3	2	.	6	0	0	0	.	.	.	5	.	3	8	5	5	.	3	1	.	4	72
Ste-Honorine-du-F.	.	.	5	3	1	.	.	4	3	.	3	.	3	2	.	0	.	.	.	.	0	.	.	7	10	.	1	2	.	4	49
Caen (C. M.)		.	8	3	3	.	.	.	9	3	1	2	3	.	0	.	.	.	.	.	.	.	5	13	3	3	3	1	.	3	63
Ouistreham	.	.	4	2	4	1	0	3	1	1	1	4	1	1	.	.	.	.	.	.	1	.	.	4	4	1	3	5	.	1	41
Ver	.	.	4	5	.	1	.	.	1	.	2	1	3	1	2	1	.	.	.	.	1	2	.	9	11	1	2	1	.	.	48
Bény-Bocage	.	.	.	13	.	3	1	.	.	.	3	1	10	1	.	1	.	.	.	.	.	.	7	8	9	.	.	.	.	.	57
Trévières	.	.	11	6	7	1	9	8	8	3	1	.	.	.	2	.	1	.	.	1	.	.	9	20	21	3	9	4	.	.	124
Isigny	.	.	3	9	10	.	2	3	.	.	4	8	8	.	.	.	.	.	.	.	.	5	3	14	7	.	6	14	.	2	98
Ste-Marie-du-Mont	6	0	1	7	5	9	.	1	3	.	3	3	6	1	0	.	.	.	.	.	.	1	.	6	12	0	3	9	3	.	79
Cherbourg	1	.	.	8	5	16	.	2	7	.	4	1	6	1	1	2	.	.	.	.	1	2	.	3	10	1	2	1	2	.	76
La Hague	.		.	5	2	.	.	3	1	.	2	.	2	6	.	.	.	.	.	.	.	1	.	3	3	.	5	.	3	.	36
Bassins entre le cap de la Hague et la Pointe de Bretagne.																															
Landivy	.	.	.	11	4	4	1	1	7	.	4	6	11	5	.	.	.	.	.	.	.	4	.	2	5	2	3	7	4	.	81
Louvigné-du-Désert	.	.	1	14	4	3	.	12	.	0	4	16	.	.	.	.	.	.	.	.	2	.	.	8	3	.	4	5	2	0	78
Fougères	0	.	2	14	5	.	1	2	0	1	5	8	0	.	.	.	.	.	.	.	1	.	.	8	4	.	12	6	1	.	70
St-Marc-s.-Couesnon	.	.	1	13	5	2	2	.	.	.	5	2	.	.	.	.	.	.	.	.	1	1	.	7	2	.	10	6	4	2	64
Sens-de-Bretagne	.	.	.	18	5	.	5	7	.	4	3	3	.	.	.	.	.	.	.	.	.	.	.	6	3	.	7	5	1	.	68
Bazouges	.	.	.	9	3	1	1	2	1	1	1	2	0	0	.	.	.	.	.	.	.	.	.	4	1	.	8	6	1	0	41
Antrain	.	.	2	10	1	1	1	1	.	2	3	4	4	.	.	.	.	.	.	.	.	.	.	5	5	.	6	10	4	0	59
Trans	1	.	1	11	5	2	1	6	0	2	1	1	1	0	.	.	.	.	.	.	0	4	.	7	3	.	9	11	1	1	69
Bécherel	.	.	.	13	2	.	.	1	2	.	.	3	4	.	.	.	.	.	.	.	.	.	.	2	5	.	6	4	.	.	44
Hédé	.	.	1	9	2	0	1	3	0	1	1	6	1	.	.	.	.	.	.	.	.	0	.	5	1	.	7	4	.	2	44

STATIONS.	1	2	3	4	5	6	7	8	9	10	11	12	13	14	15	16	17	18	19	20	21	22	23	24	25	26	27	28	29	30	TOTAL.
Bassins entre le cap de la Hague et la Pointe de Bretagne (suite).																															
Saint-Domineuc...	0	.	1	9	1	0	1	1	0	1	1	.	.	0	.	.	.	.	.	.	.	1	0	6	2	0	4	1	.	1	30
Dol.....	.	.	0	14	4	4	1	0	1	2	3	1	4	0	.	.	.	.	.	.	0	0	0	6	5	.	27	2	2	.	75
St-Jouan-des-G....	.	.	7	1	1	.	.	.	1	0	.	2	.	.	.			0	.	1	4	.	6	4	2	7	6	8	4	3	58
St-Méloir-des-Ondes	1	.	1	6	1	2	1	1	1	0	.	8	1	.	.	.	.	.	.	.	0	3	2	3	2	.	5	7	0	0	45

VERSANT DE L'OCÉAN.

PETITS BASSINS DU SUD DE LA BRETAGNE.

Pte St-Mathieu.....	.		.	3	8	.	5	4	.	.	7	8	.	.	.	0	.	.	.	.	.	.	.	.	2	.	4	.	1	17	59
Brest (Obsre).....	.	0	6	5	.	1	8	.	0	7	1	.	0	.	.	.	.	.	.	0	2	.	2	2	.	5	0	2	9	6	54
Goarem-Liziard....	1	.	.	12	2	1	6	14	3	.	12	2	5	2	.	.	.	.	.	.	1	1	.	11	6	.	6	.	4	3	92
Carhaix.....	.	.	5	4	2	2	1	1	.	2	1	1	.	.	.	.	.	.	.	.	4	2	1	5	6	1	2	1	.	4	45
La Feuillée.....	.	.	.	4	10	.	6	6	.	.	3	4	.	.	.	.	.	.	.	.	3	3	3	4	7	.	.	2	.	2	57
Reuniou.....	.	.	.	3	12	3	2	.	.	.	8	.	1	4	.	.	.	.	.	.	.	2	8	3	3	1	.	7	.	3	60
Pénity.....	.	.	1	7	6	.	3	1	.	4	2	1	1	.	.	.	.	.	.	1	3	.	1	7	3	1	2	4	.	6	54
Châteaulin.....	4	.	.	10	5	.	6	3	2	.	10	.	2	2	.	.	.	.	.	1	.	5	.	5	6	.	5	4	1	5	76
Gourin.....	.	.	.	6	4	1	6	6	.	.	6	1	1	.	.	.	.	.	.	.	2	2	.	3	4	.	2	1	.	3	48
Glomel.....	6	.	.	4	2	1	1	3	1	.	4	2	2	1	.	.	.	.	.	.	1	2	1	2	5	.	2	1	.	3	44
Corlay.....	4	.	.	4	3	3	1	.	.	.	3	3	2	.	.	.	.	.	.	.	3	4	2	1	2	6	4	3	.	.	48
Gouarec.....	7	.	.	3	2	.	4	6	.	.	3	2	1	3	.	.	.	.	.	.	2	3	.	1	6	.	3	3	.	5	54
Pontivy.....	1	.	1	3	1	.	4	3	.	1	3	.	3	.	.	.	.	.	.	.	2	3	.	2	2	.	4	3	.	4	40
Le Cosquer.....	7	.	1	5	2	9	4	.	2	3	1	2	.	.	.	.	.	.	.	.	4	2	1	3	2	.	2	2	.	6	58
Locminé.....	.	.	13	3	.	.	6	4	.	3	.	5	5	.	.	.	.	.	.	.	.	3	.	1	.	6	12	.	.	0	71
Plouay.....	.	.	.	.	10	.	.	16	.	.	12	.	.	13	.	.	.	.	.	.	.	11	.	9	7	.	.	.	.	4	82
Hennebont.....	.	.	.	5	3	.	6	4	.	.	12	.	.	11	.	.	.	.	.	.	.	2	7	1	8	.	2	.	2	5	68
Lorient (Obsre).....	.	.	6	8	2	7	5	.	0	15	2	.	12	.	.	.	.	.	.	.	1	.	6	10	.	4	.	3	2	.	84
Le Grognon (Groix).	1	.	.	5	3	.	6	1	.	.	11	5	1	2	2	.	.	.	.	.	.	1	.	2	6	.	3	.	5	2	56
Auray.....	.	.	4	8	3	7	2	.	.	4	1	2	10	.	.	.	.	.	.	.	.	.	2	10	.	9	7	2	4	4	79
Vannes.....	.	.	6	.	.	7	4	.	.	6	16	.	11	.	.	.	.	.	.	.	.	2	.	7	7	3	3	8	.	2	82
Palais (Belle-Ile)...	1	.	.	4	6	1	7	2	.	.	2	3	.	.	.	.	.	.	.	.	1	1	.	1	3	1	4	3	3	2	45
Er-Hastellic (id.)..	.	.	.	2	3	.	7	.	1	.	3	2	.	.	.	.	.	.	.	.	.	.	.	.	4	.	2	3	.	4	31

BASSIN DE LA VILAINE.

Erbrée.....	.	.	1	10	2	.	1	5	2	4	5	4	0	.	.	.	.	.	.	.	1	.	.	9	3	.	4	2	.	.	53
Vitré.....	.	.	1	11	3	0	1	2	1	2	7	4	1	.	.	.	.	.	.	.	1	0	.	14	5	.	6	2	.	.	61
St-Christophe-des-B	.	.	1	11	5	.	1	3	0	1	8	1	0	.	.	.	.	.	.	.	0	.	.	4	2	0	7	6		.	50
Châteaubourg.....	.	.	2	15	5	.	1	1	2	1	6	5	.	.	.	.	.	.	.	.	1	.	.	7	4	.	11	3	.	.	64
Le Boulet.....	.	.	2	11	4	1	1	2	3	4	2	1	.	.	.	.	.	.	.	.	1	.	.	8	3	.	9	5	.	2	59
Rennes (P. C.)....	.	.	0	9	4	0	1	3	0	1	8	1	1	.	.	.	.	.	.	.	1	.	.	5	3	.	7	6	.	0	50
St-Méen.....	.	.	2	7	0	.	3	0	0	.	1	12	3	0	.	.	.	.	.	.	.	3	0	9	0	4	3	12	1	1	58
Montauban.....	1	.	1	7	2	.	3	1	1	2	2	4	4	.	.	.	.	.	.	.	.	3	1	6	1	2	6	6	0	0	52
Montfort.....	0	.	2	8	1	.	4	0	1	1	1	9	5	.	.	.	.	.	.	.	.	3	0	8	3	0	6	7	2	2	64
La Guerche.....	.	.	0	8	2	.	7	2	0	.	4	3	.	.	.	.	.	.	.	.	0	1	.	5	1	.	0	1	.	0	34
St-Jacques de la L.	.	.	.	8	3	4	3	4	1	1	5	3	1	.	.	.	.	.	.	.	1	.	.	12	5	.	5	3	.	2	64
Martigné-Ferchaud.	.	1	9	1	.	1	4	1	1	6	6	1	3	.	.	.	.	.	.	.	.	3	1	5	2	.	1	3	.	0	49
Bain.....	3	.	1	6	.	3	3	5	.	5	12	3	2	.	.	.	.	.	.	.	1	1	.	10	1	.	6	3	.	.	65
St-Julien-de-V....	.	.	.	8	2	5	2	2	.	5	2	4	4	.	.	.	.	.	.	.	.	2	1	1	10	1	0	1	3	.	53

STATIONS.	1	2	3	4	5	6	7	8	9	10	11	12	13	14	15	16	17	18	19	20	21	22	23	24	25	26	27	28	29	30	TOTAL.
BASSIN DE LA VILAINE (suite).																															
Guipry	14	.	0	4	0	4	3	2	.	2	9	2	.	.	.	.	.	.	.	.	2	0	.	8	1	.	4	2	.	1	60
Plélan	15	.	2	6	9	3	7	5	.	2	4	5	1	.	.	.	.	.	.	0	1	3	5	7	0	.	5	7	.	4	91
Plouguenast	8	.	.	2	2	.	4	3	1	.	2	1	.	1	.	.	.	.	.	.	1	2	1	.	5	.	1	3	2	2	41
Merdrignac	3	.	.	4	1	.	4	2	2	.	4	11	.	.	.	.	.	.	.	.	1	3	1	1	5	.	4	17	3	2	68
Rohan	2	.	.	1	2	1	2	1	.	.	1	3	.	4	.	.	.	.	.	.	.	1	.	.	5	.	2	.	2	2	29
Josselin	4	.	.	1	2	.	3	.	.	3	11	22	3	.	.	.	.	.	.	.	.	3	.	4	3	.	1	5	.	.	65
Bosméléac	10	.	.	2	3	1	5	2	1	.	1	3	.	2	.	.	.	.	.	.	5	2	5	1	5	1	2	2	1	1	55
Ploërmel	.	.	1	.	3	2	3	1	.	3	30	11	.	.	.	.	.	.	.	.	.	1	1	4	.	.	4	2	.	2	68
Malestroit	.	.	1	3	.	.	3	1	.	1	20	6	1	.	.	.	.	.	.	.	.	.	.	7	.	.	1	3	.	.	47
Redon	10	.	2	5	4	.	9	3	3	8	16	22	10	.	2	.	.	.	.	4	2	.	3	4	.	.	4	4	.	4	119
Guenrouët	2	.	.	6	1	1	3	1	.	0	3	12	14	6	.	.	.	.	.	.	.	4	4	2	12	.	1	2	2	1	76
La Roche-Bernard	2	.	2	8	2	.	32	.	.	3	9	5	7	.	.	.	.	.	.	.	.	.	.	10	5	.	4	4	.	4	97
Phare du Four	0	2	3	.	.	.	3	.	.	.	7	1	.	.	.	.	.	.	.	.	.	3	1	4	.	0	1	3	.	.	27
BASSIN DE LA LOIRE.																															
Bassin de la Loire supérieure.																															
Saint-Paulien	1	2	10	.	.	.	.	11	3	.	8	.	.	.	.	10	.	.	.	.	2	.	.	.	2	2	.	2	10	3	66
Tence	50	50	90	22	.	.	.	.	.	.	42	.	.	.	.	.	.	.	.	.	.	8	.	.	.	.	.	12	.	.	274
Bas-en-Basset	3	0	9	7	.	5	6	.	.	.	6	.	.	.	4	4	.	.	.	.	2	.	.	.	.	.	.	.	3	2	52
Le Pilat	10	15	5	5	.	25	.	5	5	10	.	.	5	.	.	10	.	.	.	.	.	.	.	.	5	.	.	15	40	10	165
Les Creuses	3	12	24	12	5	.	3	8	2	5	11	.	.	2	.	6	6	.	.	.	.	4	2	2	8	2	.	2	10	5	134
Rochetaillée	5	7	11	16	5	.	.	6	.	8	11	.	.	.	.	.	9	.	.	.	.	.	.	4	.	6	.	.	5	5	98
Saint-Étienne	2	3	2	4	.	.	1	0	.	3	3	2	.	.	.	1	.	.	.	.	2	.	.	.	.	1	.	3	2	1	30
Fortunières	12	12	16	.	.	.	.	4	.	.	18	.	.	.	.	18	.	.	.	.	.	.	7	.	7	.	.	.	.	23	117
Montbrison (P. C.)	12	.	6	4	.	.	.	3	.	.	8	.	.	.	.	10	.	.	.	4	.	.	.	.	3	.	.	.	4	6	60
Noirétable	5	13	23	3	.	.	.	.	8	.	14	4	.	.	3	7	.	.	.	.	.	.	.	11	11	1	.	.	.	7	110
St-Romain-d'Urfé	2	7	17	7	1	1	.	4	2	1	14	.	.	1	.	.	.	.	.	.	.	3	.	3	13	3	1	.	.	.	82
Feurs	10	2	9	2	.	.	.	5	.	.	10	.	.	.	.	8	.	.	.	.	3	1	.	2	.	.	.	.	8	7	67
Panissières	6	3	12	2	2	2	.	4	.	2	13	.	.	.	.	7	.	.	.	.	5	.	.	1	2	.	.	.	9	15	88
Fourneaux	10	.	24	2	.	.	3	7	9	.	20	.	.	1	.	.	.	.	.	.	8	.	.	3	5	.	.	.	6	10	108
Montagny	4	4	15	4	.	.	.	2	.	6	20	.	.	5	.	.	.	.	.	.	.	8	.	5	6	2	.	1	3	10	95
Roanne	3	1	9	5	.	.	.	.	.	1	.	.	.	.	.	.	.	.	.	.	.	6	0	2	0	6	.	.	2	5	40
Lapacaudière	.	.	13	7	.	3	.	.	.	.	11	.	.	3	.	.	.	.	.	.	2	6	.	6	12	.	.	.	1	2	66
Saint-Eusèbe	1	2	6	5	1	.	.	.	.	1	11	2	2	1	.	.	.	.	.	.	1	11	1	1	6	.	.	.	1	20	73
Le Creusot	.	2	8	10	.	.	.	.	.	1	10	2	.	.	.	.	.	.	.	.	.	4	9	.	.	10	.	.	.	17	72
Arnay-le-Duc	.	5	2	9	1	.	.	.	.	.	14	2	.	6	.	.	.	.	.	.	2	15	1	4	5	.	.	.	.	13	79
Autun (P. C.)	.	.	4	4	11	1	.	.	.	2	10	0	1	6	.	.	.	.	.	.	.	7	6	1	4	.	.	.	.	12	69
Digoin	1	1	9	5	4	.	.	.	.	1	13	1	6	3	.	.	.	.	.	.	13	2	1	3	4	.	.	.	1	8	76
Saint-Clément	5	.	20	6	5	.	.	.	.	1	17	.	.	3	.	.	.	.	.	.	.	9	.	.	8	7	.	.	.	2	86
Dompierre	1	1	6	3	3	.	1	.	.	.	10	3	.	2	2	.	.	.	.	.	.	16	3	.	4	6	.	.	.	8	69
Beaulon	1	1	9	4	3	.	.	.	.	.	9	.	.	4	.	.	.	.	.	.	.	9	7	.	2	2	.	.	.	11	62
Luzy (P. C.)	1	5	8	8	7	.	.	.	.	.	7	3	3	.	.	.	.	.	.	.	.	8	6	7	6	3	1	3	2	4	82
Châtillon-en-B.	2	2	6	9	7	.	.	.	.	4	6	1	2	3	.	.	.	.	.	.	.	5	2	5	3	5	.	.	.	15	77
Decize	2	.	10	4	10	.	.	.	.	.	4	2	2	3	.	.	.	.	.	.	.	4	5	2	5	5	.	.	.	16	74
Premery	5	2	9	8	7	.	2	.	.	3	1	2	3	9	.	.	.	.	.	.	.	1	0	5	5	3	.	.	.	6	71
Nevers	3	.	6	4	10	.	.	.	2	1	1	.	.	.	4	.	.	.	.	.	.	.	3	1	13	2	.	.	1	6	57

STATIONS.	1	2	3	4	5	6	7	8	9	10	11	12	13	14	15	16	17	18	19	20	21	22	23	24	25	26	27	28	29	30	TOTAL.
Bassin de l'Allier.																															
Châteauneuf	5	3	3	3	.	.	.	6	5	.	6	.	.	.	3	.	.	.	.	.	.	.	.	.	.	.	.	.	22	6	69
Langogne	8	3	7	2	1	1	3	11	1	2	11	.	.	.	.	5	1	.	.	.	.	.	.	.	.	6	.	.	6	2	70
Chapeauroux	10	1	8	2	0	2	3	7	.	2	9	.	.	.	.	8	0	.	.	.	.	3	.	.	0	2	.	.	6	2	66
Grandrieu	10	.	5	1	1	2	1	7	.	3	6	.	.	.	.	10	1	.	.	.	.	5	.	.	3	2	.	.	5	5	66
Saugues	.	.	.	.	.	4	.	3	4	.	3	.	.	.	.	5	.	.	.	.	6	.	.	2	.	.	.	.	7	4	38
Langeac	6	.	4	2	.	1	.	9	3	.	5	.	.	.	.	4	.	.	.	.	.	.	.	2	.	.	.	5	3	2	46
Murat	11	.	4	3	2	3	12	.	.	.	5	3	.	.	.	5	.	.	.	.	.	.	.	.	5	.	.	.	.	.	53
Massiac	11	.	.	.		3	.	7	.	.	11	.	.	.	.	18	.	.	.	.	.	.	.	.	2	.	.	.	.	.	52
Brioude	9	3	4	3	2	1	2	8	1	.	4	.	.	.	.	13	4	.	.	.	.	2	.	1	.	1	.	.	3	.	61
Besse	12	6	4	6	.	.	.	5	.	4	3	8	.	6	.	2	8	.	.	.	.	12	4	.	10	2	.	.	.	3	95
Ambert	5	1	20	2	2	.	1	7	.	1	13	.	0	1	.	6	0	.	.	.	.	1	1	1	1	7	.	.	7	1	78
Thiers (P. C.)	2	.	11	8	2	.	1	8	.	2	14	.	.	1	.	3	0	.	.	.	.	6	1	1	2	7	0	.	1	4	74
Puy de Dôme (Obs^re)	4	9	44	48	14	1	2	10	.	27	7	2	4	21	1	4	5	1	0	.	0	12	6	5	17	28	2	.	1	6	281
Clermont (Obs^re)	4	2	5	4	1	.	0	4	.	5	6	0	0	0	.	2	1	.	.	.	.	10	4	2	7	3	0	.	1	8	67
Pontgibaud	2	5	12	5	3	.	1	2	1	5	2	.	1	1	.	.	.	.	.	.	.	19	2	5	8	10	.	.	.	10	94
Vichy	3	.	12	5	1	.	.	3	.	.	12	2	2	1	.	.	.	.	.	.	.	16	2	2	3	4	.	.	.	15	83
Ébreuil	.	.	5	4	.	.	.	.	3	1	1	1	1	4	.	.	.	.	.	.	.	9	11	.	5	4	.	.	.	4	53
Bessay	.	.	6	7	3	.	2	.	.	.	3	5	.	.	.	.	.	.	.	.	.	6	10	.	6	5	.	.	.	13	66
Moulins (P. C.)	1	1	4	3	4	.	.	.	.	.	2	1	1	2	.	.	.	.	.	.	.	8	7	1	2	2	.	.	.	12	51
Baleine	2	1	11	1	8	.	.	0	.	0	2	2	1	4	1	.	.	.	.	.	.	4	1	0	9	4	.	.	.	12	63
Franchesse	1	.	7	3	6	.	3	1	.	3	1	2	2	2	.	.	.	.	.	.	.	.	4	0	7	3	.	.	.	4	50
Bassin du Cher.																															
Auzances	.	.	18	.	.	0	.	4	.	1	1	1	.	1	.	.	.	.	.	.	.	14	6	.	4	13	.	.	.	16	79
Chénérailles	3	0	5	6	5	1	1	5	.	1	.	1	3	3	.	.	.	.	.	.	.	4	17	0	6	6	.	.	.	4	70
Chambon	.	1	3	2	.	.	2	1	.	1	.	1	3	.	.	.	.	.	.	.	.	13	.	10	4	.	.	.	10	2	53
Montluçon	.	.	11	2	.	2	1	.	.	.	2	1	.	2	.	.	.	.	.	.	1	3	7	4	5	2	.	.	6	6	55
Préveranges	3	.	5	7	12	1	.	2	1	2	3	1	1	1	2	.	.	.	.	.	.	.	.	.	4	13	.	.	.	10	68
Saulzais	4	9	3	4	.	1	.	.	.	.	.	.	.	3	.	.	.	.	.	.	.	.	2	5	7	6	.	.	.	9	53
Hérisson	.	5	5	5	.	.	3	.	2	2	.	.	4	1	.	.	.	.	.	.	.	15	.	12	9	.	.	.	11	.	74
Charenton	5	.	6	4	4	.	.	1	.	1	2	.	5	2	.	.	.	.	.	.	.	2	.	4	5	6	.	.	.	9	57
Ourouer-les-B	4	.	.	1	12	.	.	.	.	4	4	1	4	2	0	.	.	.	.	.	.	1	2	6	4	.	.	.	.	11	57
Châteauneuf-s.-Ch.	6	.	3	4	6	1	1	1	.	3	4	1	3	1	.	.	.	.	.	.	.	.	1	10	.	6	.	1	.	6	58
Morlac	2	.	10	10	.	4	.	.	.	5	.	3	.	.	6	.	.	.	.	.	.	.	.	.	.	5	.	.	7	10	63
Les Aix	6	.	.	6	10	6	.	.	6	3	2	1	.	.	.	.	.	.	.	.	.	.	.	6	2	.	.	.	.	12	61
La Réserve (St-Pal.)	4	6	8	11	10	9	8	2	.	17	4	.	13	13	.	.	.	.	.	.	.	4	.	5	8	10	.	.	.	18	150
Bourges (E. N.)	1	0	4	8	.	3	.	.	3	2	1	1	1	1	.	.	.	.	.	.	.	.	.	11	11	.	.	.	4	1	53
Mehun-s-Yèvre	8	1	7	.	1	11	2	.	.	1	3	.	8	4	.	.	.	.	.	.	.	.	.	.	10	6	.	.	.	8	70
Mennetou-s-Ch	5	.	8	18	.	.	.	.	.	2	6	8	.	.	5	.	.	.	.	.	.	.	.	9	5	.	.	.	5	3	74
Argent	5	.	.	13	15	.	3	.	.	25	.	3	15	.	.	.	.	.	.	.	.	.	.	2	5	.	.	.	.	.	86
Salbris	11	.	2	4	4	6	4	.	.	6	3	7	2	4	.	.	.	.	.	.	.	.	.	4	2	5	.	.	.	6	70
Romorantin	4	0	4	6	2	0	0	.	.	4	2	13	2	4	.	.	.	.	.	.	.	.	.	3	3	.	.	.	.	2	49
Saint-Aignan	10	.	1	7	7	1	.	.	.	1	2	5	4	7	.	.	.	.	.	.	.	.	.	0	4	6	.	.	.	2	57
Montrichard	.	.	8	9	2	3	1	.	1	7	5	7	4	.	.	.	.	.	.	.	.	.	.	3	6	.	.	2	2	1	61
Bassin de l'Indre.																															
Sainte-Sévère	4	1	6	4	4	3	0	1	.	1	1	2	2	2	.	.	.	.	.	.	.	.	1	4	10	7	.	.	1	1	56
Châteauroux (P.C.)	6	1	4	7	5	1	0	0	2	5	4	3	4	4	.	.	.	.	.	.	.	.	3	9	4	5	.	.	.	6	73

STATIONS.	1	2	3	4	5	6	7	8	9	10	11	12	13	14	15	16	17	18	19	20	21	22	23	24	25	26	27	28	29	30	TOTAL.
Bassin de l'Indre (suite).																															
Le Louroux	5	.	.	10	6	0	1	1	.	1	1	12	2	7	.	.	.	.	.	.	.	.	.	2	.	1	.	.	.	.	49
Saint-Branchs	6	.	.	8	.	10	.	4	3	3	.	.	.	.	.	.	.	.	.	.	.	.	.	.	4	4	.	.	.	.	42
Huismes	4	.		4	1	2	1	4	4	.	2	7	2	1	.	.	.	.	.	.	.	.	.	.	4	6	.	0	.	.	41
Bassin de la Creuse.																															
Ahun	.	.	.	2	6	1	2	2	3	2	.	6	2	.	.	.	.	.	.	.	.	.	17	2	4	7	.	.	.	4	60
Guéret (E. N.)	.	.	10	9	6	6	2	2	2	4	.	9	.	4	3	.	.	.	.	.	.	3	4	.	2	.	.	5	4	6	81
Boussac	3	0	7	1	5	2	2	1	1	2	1	3	1	3	0	.	.	.	.	.	.	0	3	3	13	6	.	.	.	10	67
La Souterraine	5	.	3	11	8	3	3	1	1	5	3	3	3	4	1	.	.	.	.	.	.	0	.	3	12	8	.	1	6	.	84
Dun	5	.	2	7	8	3	1	2	2	6	4	3	1	7	.	.	.	.	.	.	.	.	1	6	9	5	.	.	1	6	79
Bénévent	4	.	4	6	9	2	1	1	1	4	3	6	1	9	.	.	.	.	.	.	.	.	7	5	8	3	.	.	3	6	83
Bellac	7	.	.	.	16	.	6	.	.	5	3	6	2	4	3	.	.	.	.	.	.	.	3	5	3	2	.	.	.	7	72
Magnac-Laval	5	.	1	.	13	5	2	2	.	2	2	6	6	2	.	.	.	.	.	.	.	0	0	4	3	3	.	.	2	6	64
Barrou	6	.	.	5	6	0	0	1	1	1	4	10	2	3	0	.	.	.	.	.	.	.	.	.	18	.	.	.	1	2	61
Abilly	7	.	.	4	4	0	0	1	1	0	2	7	1	8	.	.	.	.	.	.	.	.	.	3	8	.	.	.	0	1	47
Buxeuil	4	.	.	.	6	4	.	.		.	1	10	.	14	.	.	.	.	.	.	.	.	.	.	.	3	.	.	.	.	41
Bassin de la Vienne.																															
Eymoutiers	2	.	2	6	2	2	2	3	4	3	2	10	2	2	.	4	.	.	.	.	.	7	13	2	3	12	.	.	.	5	88
Saint-Léonard	1	.	3	6	7	1	1	2	3	2	2	14	.	5	.	.	.	.	.	.	.	.	7	5	6	.	.	.	2	7	74
Pontarion	.	.	7	4	9	4	2	5	9	.	.	9	.	4	.	.	.	.	.	.	.	5	8	4	2	3	.	.	.	2	78
Pierrebuffière	2	.	4	4	3	5	8	3	7	8	2	4	.	.	.	5	.	.	.	.	3	5	.	3	1	.	3	2	3	3	76
Limoges	1	1	2	3	10	1	2	2	4	2	1	10	1	2	.	.	.	.	.	.	.	.	5	2	7	7	.	.	1	1	64
Oradour-s.-Vayres	4	.	1	6	11	8	2	2	2	1	3	10	2	1	.	.	.	.	.	.	.	.	1	4	5	3	.	.	3	10	79
Oradour-s.-Glane	1	.	.	3	10	5	1	2	3	4	.	12	4	3	.	.	.	.	.	.	.	.	.	3	5	12	.	.	1	8	77
Rochechouart	2	.	0	3	3	8	0	3	2	3	4	7	1	5	.	.	.	.	.	.	.	.	0	0	2	2	.	.	5	3	54
Chabanais	3	.	0	3	7	8	0	3	3	2	3	6	5	2	.	.	.	.	.	.	.	.	.	2	4	2	.	.	.	3	56
Confolens	8	.	.	4	12	10	1	.	3	3	4	9	2	6	.	.	.	.	.	.	.	.	.	.	6	2	1	.	1	2	74
Lussac-les-Ch	6	.	.	6	2	1	.	1	.	8	4	5	.	2	.	.	.	.	.	.	.	.	.	.	6	.	.	.	2	4	47
Lezay	5	.	.	9	8	7	3	1	5	2	5	13	.	1	.	.	.	.	.	.	1	0	.	3	4	1	0	.	2	1	71
Poitiers (P. C.)	.	9	.	5	10	3	2	4	4	3	3	.	2	.	.	.	.	.	.	.	1	.	.	3	6	2	.	.	1	.	58
Saint-Epain	7	.	.	6	1	8	1	1	3	2	.	6	1	7	.	.	.	.	.	.	.	.	.	7	5	9	.	.	.	0	63
Bassin de la Loire, du Bec-d'Allier à Angers.																															
La Guerche	4	.	8	1	.	.	.	.	.	.	.	.	4	2	.	.	.	.	.	.	.	.	7	.	.	.	.	.	.	9	37
Cuffy	3	1	6	4	8	.	.	.	.	1	2	.	2	10	.	.	.	.	.	.	.	0	5	5	12	4	.	.	.	5	68
Givry	3	1	6	3	6	.	1		.	3	2	1	1	2	.	.	.	.	.	.	.	.	3	2	4	3	.	.	.	5	46
Sancergues	5	.	4	4	7	.	.	.	.	5	4	1	2	3	.	.	.	.	.	.	.	.	.	3	4	8	.	.	.	3	52
Sancerre	5	.	.	.	11	.	.	.	1	7	3	4	2	12	4	.	.	.	.	.	.	.	0	3	6	3	.	.	.	2	64
Saint-Satur	5	0	4	6	5	0	.	.	.	6	.	5	4	10	.	.	.	.	.	.	.	.	1	4	7	1	.	.	.	7	65
Léré	8	1	7	2	3	0	0	.	.	5	0	0	5	0	.	.	.	.	.	.	.	.	.	1	7	2	.	.	1	7	51
Sainpuits	.	5	5	6	1	0	.	.	3	2	2	5	.	.	.	.	.	.	.	.	.	0	1	4	10	.	.	0	3	5	52
Gien	7	0	2	7	2	1	3	.	.	4	.	4	2	1	.	.	.	.	.	.	.	.	.	2	1	2	.	.	.	6	46
Ouzouer-le-Marché	2	.	1	6	2	2	.	.	1	4	1	2	1	5	.	.	.	.	.	.	.	.	1	.	6	1	.	.	.	.	35
Orléans (P. C.)	9	1	5	14	2	2	.	.	.	4	.	3	.	1	.	.	.	.	.	.	.	.	7	2	3	.	.	.	.	9	62
La Motte-Beuvron	1	.	3	5	3	1	1	.	6	4	7	2	6	3	.	.	.	.	.	.	.	.	.	6	4	.	.	.	2	.	54
La Ferté-St-Cyr	.	.	6	14	.	.	.	5	5	4	.	6	.	.	.	.	.	.	.	.	.	.	.	4	.	.	.	.	.	.	44
Contres	8	.	7	6	3	.	.	.	.	.	6	3	4	4	.	.	.	.	.	.	.	.	.	.	5	3	.	.	.	2	51

STATIONS.	1	2	3	4	5	6	7	8	9	10	11	12	13	14	15	16	17	18	19	20	21	22	23	24	25	26	27	28	29	30	TOTAL.
Bassin de la Loire, du Bec-d'Allier à Angers (suite).																															
Blois (P. C.)	3	.	6	7	10	0	2	.	2	2	6	3	1	8	.	.	.	.	.	.	.	.	.	.	.	.	.	.	4	.	54
Herbault	.	.	9	10	2	.	.	7	4	4	4	.	1	.	.	.	.	.	.	.	.	.	.	4	.	3	.	.	.	3	51
Beaumont-la-Ronce	2	.	1	4	9	2	.	0	2	4	3	3	3	2	.	.	.	.	.	.	.	.	2	1	8	3	.	1	.	.	50
Tours (P. C.)	5	.	.	7	3	3	1	0	0	0	2	4	9	3	.	.	.	.	.	.	.	.	.	2	3	4	.	.	.	.	46
Ponts-de-Cé	.	.	0	6	1	5	1	0	4	6	4	3	2	6	.	.	.	.	.	.	.	10	3	3	5	1	1	0	1	3	65
Bassin du Loir.																															
Janville	.	.	2	5	5	1	.	.	.	4	.	1	0	1	1	.	.	.	.	.	.	.	1	1	1	.	.	.	5	4	32
Orgères	2	.	3	5	2	4	.	.	.	4	1	2	3	.	.	.	.	.	.	.	.	.	1	.	2	.	.	.	1	1	32
Authon	2	.	2	12	2	12	.	.	4	6	2	2	1	2	.	.	.	.	.	.	.	2	4	.	5	2	.	.	.	.	63
Thiron-Gardais	3	.	1	8	2	8	3	.	.	4	1	1	2	0	.	.	.	.	.	.	.	0	2	.	13	2	.	.	2	.	52
Voves	4	.	4	9	1	2	1	.	.	6	2	1	7	0	.	.	.	.	.	.	.	.	1	.	6	0	.	1	3	0	48
Bonneval	2	.	4	7	2	5	.	.	.	11	3	1	.	3	.	.	1	.	.	.	.	.	2	.	4	.	.	2	3	.	50
Châteaudun	.	.	2	7	1	1	.	.	.	7	2	4	3	3	.	.	.	.	.	.	.	.	1	.	4	.	.	2	3	.	40
Vendôme (P. C.)	6	.	7	8	2	5	1	0	1	9	1	4	.	4	.	.	.	.	.	.	.	.	2	1	2	2	.	2	3	.	60
Montoire	7	.	4	8	2	5	1	.	1	.	12	2	3	2	.	.	.	.	.	.	.	.	1	1	8	0	.	1	2	.	59
Mondoubleau	4	.	.	12	6	4	.	.	9	.	3	6	.	4	.	.	.	.	.	.	.	.	2	.	8	.	2	.	.	.	60
Savigny	2	.	3	8	5	4	.	.	0	5	5	5	.	.	.	.	.	.	.	.	.	.	5	.	1	3	.	.	2	.	49
Le Grand-Lucé	9	.	3	.	15	11	.	.	.	.	6	6	.	.	.	.	.	.	.	.	.	.	.	.	17	.	.	.	.	.	67
Le Lude	.	.	.	7	2	5	1	.	.	3	7	.	.	.	.	.	.	.	.	.	.	.	5	1	5	.	.	.	3	.	39
Pontvallain	1	.	.	.	.	25	.	1	.	2	9	5	6	3	1	.	.	.	.	.	.	1	2	2	5	12	.	4	7	.	86
La Ch^{lle}-d'Aligné	.	.	2	8	3	.	2	1	.	4	5	3	5	2	.	.	.	.	.	.	.	4	4	1	4	5	4	.	1	.	58
La Flèche	.	.	.	6	2	13	1	2	2	2	8	4	4	.	.	.	.	.	.	.	.	.	.	.	19	.	.	.	.	.	63
Bassin de la Sarthe.																															
F^{t} d'Écouves (R.V.)	.	4	11	0	4	.	1	4	14	8	8	1	2	.	.	.	.	.	.	.	2	1	2	12	2	.	2	3	.	2	83
F^{t} de Perseigne	2	.	2	7	7	4	.	2	5	3	7	5	.	1	.	.	.	.	.	.	.	1	4	0	5	1	.	.	2	.	58
F^{t} de Bourse	0	.	.	4	20	32	.	.	5	4	4	3	5*	2	.	.	.	.	.	.	.	0	1	0	2	5	.	0	1	2	92
St-Denis-s.-Sarthon	.	.	3	2	.	3	.	1	.	1	.	4	0	.	.	.	.	.	.	.	.	3	.	.	2	1	.	2	1	.	22
Villaines-la-Juhel	0	.	1	11	1	4	.	1	3	0	3	6	1	.	.	.	.	.	.	.	.	2	.	4	9	1	1	1	.	2	51
Neufchâtel	.	.	.	.	.	17	.	.	6	2	2	6	1	.	.	.	.	.	.	.	.	.	.	.	.	9	.	8	.	4	55
Bonnétable	.	.	2	10	1	.	.	.	.	10	1	2	.	1	.	.	.	.	.	.	.	.	5	1	6	1	.	.	.	.	40
Le Mans (P. C.)	.	.	0	8	1	3	1	.	12	2	11	0	2	.	.	.	.	.	.	.	.	8	.	2	5	.	.	1	.	0	56
Mortagne	.	3	9	0	1	.	0	3	2	2	2	3	1	.	.	.	.	.	.	.	1	3	0	10	0	.	0	1	.	3	46
Forêt de Réno	.	.	.	12	2	4	.	.	5	1	2	6	7	.	.	.	.	.	.	.	.	.	7	.	4	3	.	.	2	.	54
Bellême	0	.	2	14	1	4	.	0	4	10	2	4	.	1	.	.	.	.	.	.	.	2	2	1	8	0	.	1	2	.	58
Nogent-le-Rotrou	1	.	2	10	1	5	0	.	5	4	1	3	4	1	0	.	.	.	.	.	.	1	4	.	12	1	.	0	4	.	59
La Ferté-Bernard	.	.	.	9	2	3	1	3	.	4	1	2	1	1	.	.	.	.	.	.	.	2	1	.	.	7	.	.	.	1	38
Connerré	1		1	8	1	1	.	.	2	.	3	3	2	1	.	.	.	.	.	.	.	4	.	2	.	7	.	.	.	.	36
Souligné-s.-Vallon	1		.	11	1	3	.	4	5	5	10	9	1	1	.	.	.	.	.	.	.	1	4	.	11	1	.	.	4	.	75
Chantenay	.	.	.	8	2	.	.	1	1	3	4	4	3	.	.	.	.	.	.	.	.	2	5	6	.	1	.	.	.	.	40
Sainte-Suzanne	0	0	10	7	8	1	1	7	0	3	6	8	2	.	.	.	.	.	.	.	1	2	2	5	3	.	0	3	.	3	72
Grez-en-Bouëre	.	.	0	7	2	6	.	1	3	1	2	10	6	0	.	.	.	.	.	.	.	6	3	0	10	4	.	0	4	.	65
Sablé	.	.	.	5	4	3	4	.	5	4	6	8	5	7	.	.	.	.	.	.	.	.	10	5	.	12	.	.	4	.	82
La Baumette	.	.	1	2	1	.	2	1	7	2	4	2	8	1	.	.	.	.	.	.	.	10	.	5	3	1	1	3	.	.	55
Bassin de la Mayenne.																															
La Lacelle	.	4	1	3	5	4	3	4	4	.	6	6	1	.	.	.	.	.	.	.	1	1	.	3	5	2	1	.	.	.	54
Pré-en-Pail	1	.	4	6	4	3	.	.	8	.	6	6	1	2	.	.	.	.	.	.	.	.	.	.	5	1	1	1	4	.	53

STATIONS.	1	2	3	4	5	6	7	8	9	10	11	12	13	14	15	16	17	18	19	20	21	22	23	24	25	26	27	28	29	30	TOTAL
Bassin de la Mayenne (suite).																															
Forêt d'Andaines	.	.	.	12	6	10	.	4	5	4	6	.	10	3	4	.	.	.	.	.	.	.	.	.	.	.	12	11	6	10	104
Domfront	2	.	1	7	2	3	.	1	15	0	6	4	9	.	.	.	.	.	.	.	.	0	.	.	14	0	1	4	2	.	70
Gorron	.	1	9	3	2	.	1	.	.	7	4	5	0	.	.	.	.	.	.	.	2	.	2	2	3	.	3	2	.	0	48
Ambrières	.	.	0	8	3	3	1	0	8	6	6	5	2	2	.	.	.	.	.	.	0	.	.	2	8	4	1	2	1	.	64
Bais	.	.	12	6	6	.	1	1	6	2	6	5	.	.	.	.	.	.	.	.	1	1	0	14	.	1	2	.	.	6	70
Mayenne (P. C.)	.	.	1	7	2	4	.	0	13	.	5	6	.	1	.	.	.	.	.	.	.	2	.	3	4	3	1	1	2	.	55
Ernée	.	.	1	12	5	.	1	3	2	2	6	17	2	.	.	.	.	.	.	.	1	.	1	6	11	.	5	2	.	1	78
Chailland	.	.	.	3	5	.	2	.	.	4	2	1	3	.	.	.	.	.	.	.	.	0	2	4	4	.	2	1	0	0	34
Laval (E. N.)	.	.	0	10	5	.	2	1	0	1	7	12	.	.	.	.	.	.	.	.	1	.	3	8	2	.	1	2	.	2	57
Cossé-le-Vivien	.	.	.	9	4	2	3	.	3	3	4	14	2	.	.	.	.	.	.	.	.	2	2	6	6	.	2	2	.	1	65
St-Aignan-s.-Roë	.	.	.	6	2	3	1	1	.	3	2	8	5	.	.	.	.	.	.	.	.	1	2	0	6	0	0	0	2	.	43
Château-Gontier	.	.	.	9	1	3	.	0	7	1	8	9	10	1	.	.	.	.	.	.	.	2	2	.	3	.	1	2	.	5	65
Bassin de la Loire inférieure, rive droite.																															
Varades	3	.	.	4	2	4	4	6	2	.	7	4	.	7	.	.	.	.	.	.	.	4	.	5	6	.	.	.	.	.	58
Oudon	.	.	.	8	1	.	8	1	3	.	14	6	.	7	.	.	.	.	.	.	.	7	.	11	3	.	.	6	.	.	75
Joué-sur-Erdre	1	.	.	5	.	.	3	5	4	.	1	.	8	4	2	.	.	.	.	.	.	.	4	1	6	.	.	.	3	.	47
Nort	1	.	.	5	2	1	6	5	2	4	6	10	3	10	.	.	.	.	.	.	.	2	3	4	6	.	2	1	2	.	75
Nantes (Obsre)	.	.	.	6	3	.	4	4	3	0	5	9	1	2	.	.	.	.	.	.	.	6	6	2	12	0	2	1	2	1	69
Cordemais	.	.	.	6	5	.	4	5	.	.	13	7	2	20	.	.	.	.	.	.	.	3	1	3	10	1	2	1	1	.	84
Savenay (E. N.)	.	.	.	.	9	.	.	4	.	.	9	4	6	.	.	.	.	.	.	5	2	.	.	2	7	.	3	6	3	.	61
Saint-Nazaire	.	.	.	5	5	.	7	3	1	.	8	1	.	6	.	.	.	.	.	.	.	2	2	1	7	1	2	3	1	.	55
Bassin de la Loire inférieure, rive gauche; bassin de la Sèvre nantaise.																															
Secondigny	4	.	.	12	12	5	6	1	3	3	10	3	2	3	.	.	.	.	.	.	.	.	.	.	9	1	.	.	.	2	76
Parthenay (E. N.)	.	.	.	5	9	5	3	.	.	5	5	2	8	.	.	.	.	.	.	.	.	.	.	2	7	.	.	.	.	1	52
Belleville	.	.	.	0	2	4	.	1	2	6	4	0	.	7	.	.	.	.	.	.	.	.	9	.	5	4	4	.	0	0	48
Absie	2	.	.	9	17	5	7	2	2	2	2	3	4	.	.	.	.	.	.	.	.	.	.	4	5	3	.	.	1	.	68
Les Gardes	0	.	0	5	3	2	2	.	0	3	6	6	4	2	.	.	.	.	.	.	.	3	.	5	3	0	1	3	0	0	48
Montaigu	.	.	.	6	5	1	4	6	1	2	25	6	.	6	.	.	.	.	.	.	.	.	7	2	6	1	4	.	2	1	85
Vieillevigne	.	.	.	6	11	.	9	7	.	12	30	4	.	.	.	.	.	.	.	.	.	6	.	4	3	.	3	5	.	2	103
Legé	.	.	.	6	9	.	7	4	3	.	28	13	.	7	.	.	.	.	.	.	.	3	.	4	5	4	1	.	5	2	102
Les Herbiers	.	.	.	6	11	.	4	1	2	1	12	11	0	4	.	.	.	.	.	.	0	0	1	3	5	2	2	.	2	.	67
Clisson	.	.	.	3	2	.	.	12	4	3	8	15	.	2	.	.	.	.	.	.	.	8	6	.	4	2	.	.	3	.	73
Saint-Philbert	2	.	2	3	.	.	5	2	5	.	22	8	.	6	.	.	.	.	.	.	.	6	3	2	5	1	6	0	1	.	79
Indret	.	.	.	5	4	.	4	5	2	1	14	13	0	2	.	.	.	.	.	.	.	9	8	3	9	1	2	1	1	1	85
Fort de Mindin	.	.	.	7	3	.	7	4	.	.	17	2	.	12	.	.	.	.	.	.	.	2	.	2	7	1	1	2	2	2	71
Pointe St-Gildas	.	.	.	4	4	.	8	1	.	.	17	1	.	.	.	.	.	.	.	.	.	3	.	.	7	.	2	3	1	.	51
BASSINS ENTRE LA LOIRE ET LA GIRONDE.																															
Bassins de la Sèvre niortaise et de la Vie.																															
Sepvret	.	.	6	12	7	3	3	4	4	4	11	.	2	.	.	.	.	.	.	.	2	.	5	.	4	1	.	2	4	4	78
Viel-Pain	.	.	1	7	3	.	4	2	4	4	1	4	2	.	.	.	.	.	.	.	1	.	.	5	3	.	.	.	2	1	44
Chantecorps	7	.	.	2	13	10	2	2	.	4	6	6	1	2	.	.	.	.	.	.	.	1	.	.	3	1	.	.	.	.	61
Champdeniers	5	.	.	8	11	7	4	3	.	.	5	6	0	1	.	.	.	.	.	.	.	.	.	.	14	.	.	.	.	.	64
Le Beugnon	4	.	.	2	27	2	5	3	2	3	3	.	.	.	.	.	.	.	.	.	.	.	1	.	5	5	.	.	.	.	65
Fressines	2	.	.	2	5	7	10	2	1	1	6	6	1	2	.	.	.	.	.	.	.	.	2	3	2	0	2	.	2	0	57

STATIONS	1	2	3	4	5	6	7	8	9	10	11	12	13	14	15	16	17	18	19	20	21	22	23	24	25	26	27	28	29	30	TOTAL.
Bassins de la Sèvre niortaise et de la Vie (suite).																															
Niort	5	.	.	10	12	7	4	1	1	1	4	3	0	5	.	.	.	.	.	.	.	.	1	3	4	1	.	.	.	0	62
Mauzé	.	.	.	7	9	1	8	3	.	.	.	5	.	.	.	.	.	.	.	.	.	.	.	1	4	6	.	.	.	.	36
Longèves	2	.	.	14	15	4	5	.	3	.	3	2	.	3	.	.	.	.	.	.	.	.	.	4	4	2	.	.	.	.	61
Luçon	.	.	.	13	12	2	6	9	.	.	10	3	.	3	.	.	.	.	.	.	.	.	.	4	8	1	.	.	.	3	74
Marans	2	.	.	10	10	1	4	1	.	.	4	2	0	.	.	.	.	.	.	.	.	.	.	2	6	3	0	.	.	1	46
La Chataigneraie	.	.	.	9	12	4	5	4	1	.	6	6	1	.	.	.	.	.	.	.	.	.	.	3	12	.	.	.	.	.	63
Chantonnay	1	.	.	8	12	2	5	3	.	0	15	10	.	8	.	.	.	.	.	.	.	3	2	6	3	2	.	1	.	.	81
Roche-s.-Yon (E.N.)	.	.	.	10	10	5	6	1	.	.	8	4	1	5	.	.	.	.	.	.	.	0	4	3	4	3	2	.	.	1	67
Sables-d'Olonne	.	.	.	7	.	9	.	10	1	.	2	37	9	1	0	.	.	.	.	.	.	.	0	3	6	2	0	.	2	0	89
St-Gilles-s.-Vie	.	.	.	2	8	1	.	.	.	.	30	.	.	.	.	.	.	.	.	.	.	.	.	4	2	.	.	.	.	.	47
Pornic	.	.	.	4	5	.	9	.	1	.	13	11	.	.	.	.	.	.	.	.	.	.	1	8	.	0	1	2	.	1	57
Ile d'Yeu	.	.	.	7	12	.	8	3	.	3	13	.	.	3	.	.	.	.	.	.	.	0	0	4	3	.	0	0	.	0	58
Noirmoutiers	.	.	.	4	6	.	6	2	.	.	15	3	.	.	.	.	.	.	.	.	.	18	1	2	5	0	2	2	2	1	69
Bassin de la Charente.																															
St-Mathieu	4	.	.	6	9	8	1	2	5	3	4	5	3	0	.	.	.	.	.	.	.	.	2	.	7	5	.	.	.	7	71
Ruffec	4	.	.	6	9	2	5	4	2	2	.	7	.	4	.	.	.	.	.	.	.	.	.	.	3	2	0	.	4	2	56
Montbron	6	.	.	3	7	3	8	12	5	1	3	9	7	5	.	.	.	.	.	.	3	.	.	8	9	.	.	3	3	3	98
Aigre	5	.	.	6	9	3	5	3	2	2	.	7	.	.	.	.	.	.	.	.	.	.	.	.	3	2	.	.	3	5	55
Angoulême (P. C.)	.	.	.	2	4	1	.	2	1	.	.	1	.	.	.	.	.	.	.	.	.	.	.	1	.	.	.	.	.	.	12
Barbezieux	1	.	.	2	12	4	1	11	9	.	5	7	1	.	.	.	.	.	.	.	.	.	.	2	4	3	.	.	22	3	87
Jonzac	.	.	.	11	10	5	3	2	11	.	6	.	.	.	.	5	2	.	.	.	.	.	.	3	2	2	.	.	6	6	74
Cognac	.	.	4	11	6	1	3	5	.	3	7	.	3	.	.	.	.	.	.	.	.	.	1	7	4	.	.	5	2	6	67
Saintes	4	.	.	11	9	4	.	12	8	5	2	2	2	3	.	.	.	.	.	.	4	.	.	3	3	3	.	.	4	3	82
Vernoux-s.-Bout.	.	.	.	1	24	16	.	.	12	.	10	5	.	1	.	.	.	.	.	.	.	.	.	.	1	.	.	.	3	8	81
Chef-Boutonne	4	.	.	2	7	12	2	2	5	2	4	5	.	2	.	.	.	.	.	.	1	.	.	4	3	.	.	.	2	2	59
Villiers-en-Bois	3	.	.	6	12	9	5	2	2	2	6	4	.	4	.	.	.	.	.	.	2	.	.	3	2	5	.	.	3	.	70
St-Jean-d'Angely	.	.	2	10	7	1	6	3	1	1	3	.	2	.	.	.	.	.	.	.	.	.	1	4	3	.	.	3	1	3	51
La Rochelle	0	.	.	5	1	.	5	1	1	1	3	3	.	.	.	.	.	.	.	.	.	.	.	1	1	1	.	.	.	.	23
Ile d'Aix	2	.	.	5	11	7	.	.	2	.	1	5	.	.	.	.	.	.	.	.	2	2	8	.	.	.	.	.	.	.	45
Chassiron	.	.	.	5	7	6	5	.	2	.	3	5	.	.	.	.	.	.	.	.	.	.	.	3	4	.	.	.	.	.	40
BASSIN DE LA GIRONDE.																															
Bassin de la Dordogne.																															
La Tour d'Auvergne	1	.	7	13	8	6	1	5	2	14	6	7	1	1	.	2	.	.	.	.	.	14	2	4	.	8	.	.	.	26	128
Laqueuille	3	8	4	6	.	.	.	.	10	4	2	1	5	.	5	7	.	.	.	.	10	.	.	6	8	.	.	.	16	5	100
Ussel	.	.	2	4	7	2	1	11	2	4	3	6	4	3	1	11	2	.	.	.	1	6	2	4	16	9	.	.	2	21	124
Aurillac (E. N.)	.	.	2	.	8	8	.	7	9	.	14	.	.	5	.	13	.	.	.	.	.	1	.	1	4	3	.	.	.	.	75
Argentat	2	.	3	.	1	14	.	7	5	2	2	1	.	1	.	16	4	.	.	.	.	11	10	2	6	.	.	.	.	24	111
Beaulieu	4	.	3	0	9	12	1	5	3	2	2	1	3	.	.	23	2	.	.	.	.	10	9	2	7	5	.	.	.	18	121
La Tronquière	2	.	13	11	4	9	8	5	11	11	.	2	2	.	.	43	.	.	.	.	.	11	.	14	6	3	.	.	4	3	162
Bretenoux	5	.	6	5	6	9	9	3	5	.	3	1	1	.	.	24	.	.	.	.	.	24	.	3	9	2	.	.	14	5	134
La Capelle	2	.	5	6	4	7	3	8	7	2	5	1	.	.	.	29	.	.	.	.	.	20	.	3	14	3	.	.	2	2	123
Vayrac	5	.	3	6	6	8	4	3	4	.	4	2	.	.	.	24	.	.	.	.	.	16	9	4	9	2	.	.	21	20	150
Martel	.	.	.	8	8	6	4	.	7	.	3	.	.	.	.	29	.	.	.	.	.	20	3	7	11	.	.	.	14	24	144
Gourdon	.	.	2	8	7	6	3	3	8	.	.	.	3	.	.	27	.	.	.	.	.	19	8	2	10	.	.	.	8	15	129

STATIONS.	1	2	3	4	5	6	7	8	9	10	11	12	13	14	15	16	17	18	19	20	21	22	23	24	25	26	27	28	29	30	TOTAL.
Bassin de la Dordogne (suite).																															
Tulle (E. N.)	3	.	2	3	5	4	.	4	6	3	6	.	.	.	.	.	.	.	.	.	.	.	.	26	11	.	.	.	36	.	109
Brive	6	.	.	5	2	8	2	6	2	2	.	.	2	3	.	16	3	.	.	.	.	16	.	5	4	4	.	.	.	15	101
Blanzaguet	.	.	.	5	10	.	7	15	5	.	.	.	.	7	.	7	.	.	.	.	.	.	.	1	7	5	.	.	.	.	69
Périgueux (E. N.)	3	.	.	8	5	5	7	4	5	1	2	.	.	.	.	13	.	.	.	.	.	4	2	7	6	.	.	1	8	4	85
Montguyon	.	.	.	4	9	5	4	3	12	.	7	.	2	1	.	11	.	.	.	.	.	.	.	1	4	1	.	1	1	3	69
Les Églisottes	4	.	.	.	8	9	2	8	14	3	2	.	5	1	.	26	.	.	.	.	1	.	3	.	10	3	.	1	2	1	102
Lussac	4	.	.	2	8	7	2	3	12	5	0	.	4	.	.	20	2	.	.	.	.	.	.	9	8	.	.	.	.	.	85
Saint-Savin	.	.	.	.	16	5	2	6	11	2	0	6	1	.	.	12	.	1	.	.	.	.	0	1	3	2	.	.	2	1	71
St-André-de-Cubz	.	.	.	.	11	13	.	10	13	4	.	1	3	.	.	22	.	.	.	.	.	.	.	.	10	1	1	.	.	3	92
Bassin du Lot.																															
Mont-Lozère	4	2	17	.	2	1	2	16	2	2	3	3	.	.	.	12	.	.	.	.	.	.	.	.	0	.	12	0	13	.	93
Le Bleymard	5	.	1	.	3	2	4	20	4	4	7	3	2	.	.	12	.	.	.	.	.	.	2	.	4	2	.	.	4	5	84
Bagnols	4	1	2	.	4	1	4	21	3	.	10	2	.	.	.	11	1	0	.	.	.	.	3	1	2	3	.	.	3	5	81
Mende (P. C.)	9	.	.	3	5	4	.	10	3	.	9	3	.	.	.	11	.	.	.	.	.	.	3	.	5	1	.	.	6	3	75
Camp-de-la-Roche	0	.	.	.	.	0	7	7	.	1	8	.	.	.	.	12	.	.	.	.	.	3	1	.	4	1	.	.	6	3	54
Marvéjols	13	1	.	.	4	3	.	14	5	0	11	2	.	.	.	20	.	.	.	.	.	5	2	.	6	0	.	.	7	6	99
Le Malzieu	4	.	.	.	3	0	2	0	1	1	4	.	.	.	.	.	.	3	.	.	.	3	.	.	2	3	0	.	16	10	52
St-Chély-d'Apcher	10	5	2	.	2	4	2	8	.	2	14	.	.	2	.	12	3	.	.	.	.	6	1	1	3	4	.	.	10	5	96
Nasbinals	.	13	2	3	5	2	2	5	3	7	9	7	3	1	.	7	2	.	.	.	.	9	.	7	3	12	.	.	8	9	119
Laguiole	.	.	20	.	4	.	4	9	.	22	.	.	.	.	.	6	4	.	.	.	.	.	.	.	12	.	.	.	.	5	82
Mur-de-Barrez	8	.	.	6	10	12	6	20	.	.	8	.	.	.	.	12	.	.	.	.	.	8	.	.	8	10	.	.	.	.	108
Espalion	12	6	3	7	6	11	3	23	7	6	14	3	4	.	.	5	.	.	.	.	.	15	.	5	10	9	.	.	4	3	156
Entraygues	5	.	4	12	6	5	2	6	4	5	3	6	1	.	.	1	1	.	.	.	.	12	.	2	12	5	.	.	2	1	95
Figeac (S. H.)	14	.	4	5	.	8	7	5	5	3	14	2	.	.	.	10	.	.	.	.	.	9	.	1	14	5	.	.	3	.	129
Livernon	6	.	6	7	5	7	4	6	6	3	10	2	.	.	.	27	.	.	.	.	.	26	2	2	12	2	.	.	3	2	138
Lauzès	6	.	.	.	4	6	3	9	8	1	6	2	2	.	.	21	.	.	.	.	.	15	13	.	6	.	.	.	3	5	110
Limogne	7	.	2	5	5	10	5	1	18	.	10	.	5	.	.	13	.	.	.	.	.	12	.	.	7	5	.	.	3	2	110
Saint-Géry	2	.	4	6	12	11	6	7	7	12	6	4	.	.	6	10	.	.	.	.	.	6	.	3	4	.	.	.	14	7	127
Cahors (P. C.)	6	.	2	.	6	7	8	5	10	2	8	1	1	.	.	10	.	.	.	.	.	18	6	3	4	.	.	.	3	16	116
Villeneuve	1	.	.	.	7	6	2	7	7	1	.	4	.	.	.	12	.	.	.	.	.	6	7	2	3	2	.	.	.	3	75
Bassins du Tarn et de l'Aveyron.																															
Massevaques	.	.	.	.	.	.	21	17	16	.	15	.	.	.	.	.	.	.	.	.	2	8	4	3	4	9	.	.	5	18	124
Montmirat	5	.	.	2	4	1	4	15	3	4	8	1	.	.	.	10	.	.	.	.	.	.	.	.	10	1	.	.	4	3	75
Pont de Montvert	2	1	.	.	6	1	5	64	8	3	10	1	3	.	.	24	.	.	.	.	.	.	5	5	4	1	.	.	4	15	162
Cassagnas	5	.	.	.	3	2	.	55	9	12	7	3	.	.	.	33	.	.	.	.	.	.	3	10	3	.	.	.	8	14	167
Florac	2	6	.	.	6	3	3	34	5	7	10	.	3	.	.	14	.	.	.	.	.	.	5	2	4	2	.	.	5	.	111
St-Sauveur de P.	4	.	5	8	.	3	18	15	9	2	3	.	.	.	.	21	.	.	.	.	.	4	2	.	8	.	.	3	13	3	121
Meyrueis	3	.	1	4	7	6	2	26	10	4	9	.	.	.	.	18	.	.	.	.	.	.	.	3	6	5	.	.	5	.	109
Le Massegros	7	6	3	3	3	4	6	15	5	6	8	.	1	1	.	20	.	.	.	.	.	.	3	2	6	10	.	.	2	5	117
La Landette-Murat	4	.	.	.	4	6	.	5	.	2	.	.	1	.	.	10	.	5	.	.	.	.	14	14	.	.	.	6	8	.	78
Le Cabaretou	.	.	.	7	10	6	.	.	15	.	.	.	.	13	.	.	.	.	.	.	.	18	.	18	.	.	.	.	.	7	94
Fraïsse	6	3	10	11	7	14	16	2	39	2	4	.	2	.	.	55	.	.	.	.	.	.	12	.	19	15	.	.	.	12	229
La Salvetat	2	.	12	10	17	21	3	21	24	1	2	.	1	.	2	21	5	.	.	.	.	.	2	2	34	15	.	.	.	10	205
La Cavalerie	7	2	2	5	7	9	2	38	15	.	5	3	.	.	.	25	.	.	.	.	.	1	7	4	6	3	.	.	7	8	156
Castres	10	2	2	.	7	7	2	6	14	5	9	1	1	2	.	10	.	.	.	.	.	1	3	8	7	10	.	.	8	4	119
Lavaur	14	.	.	5	5	6	3	2	6	.	9	4	10	.	.	11	.	.	.	.	.	8	.	.	8	.	.	.	.	.	90

STATIONS.	1	2	3	4	5	6	7	8	9	10	11	12	13	14	15	16	17	18	19	20	21	22	23	24	25	26	27	28	29	30	TOTAL.
Bassins du Tarn et de l'Aveyron (suite).																															
Alban	14	.	15	19	12	18	14	19	22	6	6	3	6	.	20	5	.	.	.	.	4	.	6	13	19	.	.	12	3	.	236
Albi (P. C.)	2	10	4	10	12	5	15	8	5	3	.	4	3	.	20	.	.	.	.	.	4	.	3	12	8	5	.	2	2	5	142
Carmaux	13	1	2	1	13	7	.	6	9	2	8	0	2	1	.	22	2	.	.	.	.	16	.	1	3	10	.	.	28	3	150
Lalbenque	8	.	.	7	4	8	9	3	6	2	10	2	.	.	.	15	.	.	.	.	.	9	.	.	12	.	.	.	.	7	102
Canals	12	.	.	4	6	10	.	2	6	.	8	.	6	.	.	10	.	.	.	.	.	.	.	.	.	12	.	.	.	.	76
Montauban (E. N.)	5	.	.	2	2	7	2	2	1	1	0	1	.	.	.	8	.	.	.	.	.	2	1	.	3	.	.	2	1	.	40
La Française	.	.	3	7	7	6	4	4	10	20	.	1	.	.	17	4	.	.	.	.	4	.	2	1	.	.	.	.	7	1	98
Bassin de la Garonne, cours supérieur, et affluents des Pyrénées.																															
Ax	.	9	11	.	15	19	16	.	10	.	.	.	13	9	.	.	14	16	.	.	.	.	.	20	.	.	.	.	15	.	167
Belesta	5	5	10	.	8	5	4	4	11	3	3	3	11	3	.	3	10	.	.	.	.	1	5	.	3	5	.	.	5	1	108
Foix (E. N.)	18	1	1	2	9	5	1	.	23	6	23	16	43	2	.	2	46	.	.	.	.	15	9	4	.	6	.	.	6	6	244
Loubens	27	5	1	.	14	5	.	4	11	8	4	6	28	7	.	3	15	.	.	.	.	3	4	2	.	8	.	.	6	.	161
Mirepoix	10	7	2	2	11	7	.	5	9	2	7	6	22	1	.	5	1	.	.	.	.	.	2	.	.	11	.	.	7	.	117
Royat	18	9	2	.	12	5	5	8	4	5	7	.	11	.	.	4	.	.	.	.	.	3	2	.	4	4	.	.	5	.	108
Villeneuve-Durfort	.	20	2	.	10	4	6	7	5	8	10	.	21	.	.	3	.	.	.	.	.	.	.	6	.	8	.	.	.	4	114
Arreau	16	9	.	.	27	21	3	2	9	9	.	.	.	.	.	5	.	11	.	.	.	.	6	5	6	.	.	.	11	9	149
La Bastide-de-S	20	.	4	7	5	12	11	.	18	.	4	9	14	.	.	4	34	.	.	.	2	.	12	.	.	5	.	.	8	2	171
Rieumes	15	1	6	3	5	10	7	.	4	8	11	.	6	0	.	8	1	.	.	.	.	6	2	.	3	4	.	.	.	0	100
Toulouse (Obs^re)	16	.	1	4	1	9	6	1	6	1	12	2	8	.	.	3	.	.	.	.	.	3	.	.	5	.	.	0	1	0	79
Bassin de la Garonne (R. G.) au-dessous de Toulouse; bassins du Gers et de la Baïse; bassin de la Gironde.																															
Lannemezan	27	30	2	5	10	16	9	7	13	30	2	.	3	.	.	3	11	0	.	.	.	1	11	4	2	3	.	.	1	1	191
Castelnau-Mag.	22	17	32	14	34	23	19	.	31	.	.	.	16	.	.	10	.	.	.	.	.	9	17	.	4	6	.	.	.	0	254
Lombez	16	1	5	0	6	14	6	.	15	4	10	.	10	.	.	5	.	.	.	.	.	1	6	0	5	6	.	.	.	.	112
Masseube	11	.	2	1	11	12	4	3	15	6	2	.	3	.	.	6	.	0	.	.	.	7	10	1	3	7	.	.	0	.	104
Trie	17	21	25	19	31	28	19	.	29	.	.	.	17	.	.	12	.	.	.	.	.	10	28	32	21	25	.	.	.	.	334
Miélan	7	1	2	1	7	20	4	3	20	9	1	.	5	2	.	7	0	.	.	.	.	5	32	1	4	5	.	.	.	.	136
Mirande	6	.	.	.	12	13	6	.	13	6	.	.	.	.	.	10	.	.	.	.	.	6	12	6	5	.	.	.	.	.	96
Auch (P.C.)	7	.	2	.	7	12	3	2	11	5	1	.	.	.	.	5	1	.	.	.	.	5	6	1	8	3	.	.	.	.	79
Vic-Fézensac	5	.	1	.	12	10	10	.	15	0	10	1	.	.	9	.	.	.	.	.	.	11	10	.	10	2	.	.	0	0	108
Lectoure	6	.	.	.	7	6	6	5	11	.	7	.	.	2	.	8	.	.	.	.	.	7	5	.	5	2	.	.	.	2	78
Condom	1	.	0	1	7	6	12	4	13	.	8	.	.	4	.	11	.	.	.	.	.	14	12	.	3	1	.	.	0	4	104
Eauze	.	.	.	7	9	10	14	7	12	5	6	.	.	.	.	9	1	.	.	.	.	8	7	3	6	5	.	.	1	5	115
Beaumont	8	2	0	0	7	8	2	2	6	4	4	1	5	1	.	7	.	.	.	.	.	6	0	.	2	3	.	.	2	3	73
Agen (P.C.)	4	.	.	6	6	3	9	6	3	6	.	.	.	.	5	4	.	.	.	.	2	32	1	1	4	.	.	.	3	3	98
Grignols	1	.	.	1	6	11	3	3	11	13	2	.	2	.	.	9	.	.	.	.	.	6	2	3	4	2	.	.	6	0	85
La Réole	3	.	.	.	5	12	.	3	14	5	0	1	.	.	2	5	2	.	.	.	.	.	4	.	2	.	.	.	7	5	71
Sauveterre	3	.	.	.	6	12	1	5	15	5	.	4	6	1	.	14	2	.	.	.	.	0	3	1	6	4	.	1	3	2	93
Bordeaux (Obs^re)	1	.	.	1	12	8	3	5	15	1	.	2	5	0	.	26	1	.	0	.	.	.	0	.	9	2	.	1	.	1	91
Saint-Julien	1	.	.	0	20	8	6	3	.	2	2	10	6	0	.	2	2	.	.	.	.	1	.	1	0	.	0	2	.	6	72
Royan	.	1	.	2	8	7	2	5	9	1	1	.	.	2	.	.	.	.	.	.	1	1	.	1	3	1	.	.	3	1	49
La Coubre	.	.	.	3	10	12	0	14	10	1	.	7	.	.	.	.	.	.	.	.	1	.	.	.	2	1	.	.	.	.	61
BASSINS ENTRE LA GIRONDE ET LES PYRÉNÉES.																															
Petits bassins entre la Gironde et l'Adour.																															
Saint-Nicolas	3	.	.	4	15	.	9	2	14	1	.	1	.	1	.	1	.	.	.	.	0	.	2	2	.	.	.	0	6	1	65
Hourtin (ph.)	.	.	.	3	14	7	2	6	15	2	4	1	.	.	1	.	.	.	.	.	.	.	.	2	.	5	.	.	3	.	65

STATIONS.	1	2	3	4	5	6	7	8	9	10	11	12	13	14	15	16	17	18	19	20	21	22	23	24	25	26	27	28	29	30	TOTAL.
Petits bassins entre la Gironde et l'Adour (suite).																															
Moutchic	.	.	.	2	16	9	2	5	14	4	.	4	7	.	.	10	.	.	.	.	.	.	.	1	3	.	.	1	2	2	81
Le Porge	.		.	1	21	7	4	5	14	2	.	4	6	.	.	22	2		.	.	3	2	.	2	7	2	.	1	7	4	115
Arès	0	.	.	13	9	8	5	7	.	3	5	12	.	.	.	18	8	2	.	.	1	1	.	0	4	3	0	8	1	4	112
Audenge	1	.	.	3	8	13	1	8	15	8	.	3	3	.	.	21	3	.	.	.	.	.	.	1	5	1	.	3	5	1	102
Pissos	1	.	.	.	9	21	6	9	21	4	.	1	5	.	.	23	1	.	.	.	.	.	.	.	6	2	.	.	.	2	111
Belin	3	.	0	2	18	7	1	8	17	3	1	3	4	0	.	18	2	.	0	0	0	.	.	1	4	2	.	1	1	.	95
Piquey	1	.	.	1	8	11	1	6	11	5	.	4	4	.	.	24	1	.	.	.	1	2	.	1	5	0	.	1	5	2	94
La Salie	.	.	1	2	10	12	3	10	11	4	.	4	4	.	.	34	1	.	.	.	.	0	1	3	1	2	.	0	4	3	107
Arcachon (C. M.)	.	.	.	1	13	8	6	8	11	4	.	4	8	1	.	24	1	.	0	.	0	0	1	1	4	0	.	2	5	3	106
Bassin de l'Adour.																															
Pic-du-Midi (Obs^te).	27	13	4	5	15	19	4	5	16	2	3	.	1	1	7	6	10	2	.	.	.	2	16	.	18	.	.	.	1	4	180
Peyranère	.	13	15	.	.	23	18	.	.	36	13	.	.	.	.	15	.	25	.	.	.	.	33	.	.	.	.	.	26	.	217
Gélan	14	.	8	31	32	37	29	34	23	.	.	.	.	.	15	17	.	.	.	.	.	34	.	.	6	.	.	8	10	.	298
Laruns	9	6	4	.	34	36	12	41	15	21	4	.	2	.	.	4	20	3	.	.	.	14	21	.	15	6	.	.	8	15	290
Bedous	15	.	29	1	21	30	28	20	36	3	.	4	6	.	.	.	20	.	.	.	.	9	29	.	9	7	.	.	5	15	287
Lourdes	16	.	7	.	19	17	6	25	25	6	3	.	2	.	.	6	6	1	.	.	.	5	46	.	9	6	.	.	3	2	210
Bagnères-de-Big	20	8	3	.	13	20	17	7	22	10	5	.	10	.	7	.	19	2	.	.	.	4	28	.	6	1	.	.	3	3	208
Tarbes (P. C.)	7	.	6	7	15	9	11	14	17	4	.	.	.	9	.	.	.	.	.	.	.	24	6	5	8	.	.	.	3	.	145
Villecomtal	7	.	6	2	6	12	6	3	15	3	2	.	8	2	.	4	.	.	.	.	.	7	24	1	6	3	.	.	1	.	118
Maubourguet	9	.	6	8	.	25	29	6	25	27	4	3	.	3	.	15	.	.	.	.	.	5	32	16	18	20	.	.	4	15	269
Riscle	.	.	.	3	21	9	17	5	17	6	8	2	.	2	.	10	.	.	.	.	.	10	39	3	9	3	.	.	3	3	171
Cazaubon	2	.	1	.	14	8	11	3	18	6	7	.	2	.	.	11	2	.	.	.	.	7	21	1	8	3	.	.	3	3	130
Mont-de-Marsan	1	.	2	.	15	12	2	0	20	5	3	1	9	.	.	12	5	.	.	.	.	.	7	3	11	1	.	.	10	12	131
Saint-Sever	3	.	3	9	11	13	17	3	24	5	5	0	1	.	.	4	2	.	.	.	.	4	33	0	4	4	.	.	12	1	158
Tartas	2	3	3	4	19	16	6	10	24	5	1	10	7	0	.	7	15	.	.	.	0	2	10	1	6	8	.	.	8	2	170
Pau (Château)	2	1	4	6	7	10	14	12	9	1	1	.	1	.	5	.	.	.	.	.	2	21	4	4	8	.	.	5	10	2	129
Lescar	4	.	1	5	10	33	18	24	21	.	.	.	16	.	.	6	.	0	.	.	.	12	53	1	12	3	.	.	4	2	225
Orthez (P. C.)	2	7	6	1	26	23	24	19	24	3	8	2	2	.	.	7	.	.	.	.	.	2	45	1	10	2	.	.	13	2	229
Oloron (P.C.)	6	2	4	3	15	25	9	26	19	5	3	4	7	.	.	3	.	.	.	.	.	5	25	1	12	6	.	.	3	6	189
Mauléon (P. C.)	.	8	7	9	25	38	19	47	27	6	5	5	.	4	11	.	.	.	.	.	.	8	40	.	.	.	.	.	24	.	283
St-Jean-P.-de-Port	2	6	6	32	25	27	19	29	2	4	6	8	.	3	5	10	1	.	.	.	8	24	7	12	7	.	.	.	10	18	271
Dax (P. C.)	1	1	2	8	16	17	12	11	25	6	1	1	4	12	.	11	.	.	.	.	.	.	11	.	2	2	.	.	.	3	146
St-Martin-de-Hinx	2	.	5	2	28	19	11	40	20	4	2	0	2	.	.	11	0	.	.	.	.	1	19	0	4	1	.	.	1	4	177
Peyrehorade	.	.	1	3	10	15	14	18	16	4	2	.	1	.	.	3	.	.	.	.	.	.	6	8	12	.	.	.	3	4	123
Biarritz (sémaph)	6	.	2	2	19	18	5	27	11	4	.	10	5	2	2	6	.	.	.	.	.	.	11	.	3	1	.	.	1	2	137

VERSANT DE LA MÉDITERRANÉE.

BASSINS ENTRE LES PYRÉNÉES ET LE RHÔNE.

Bassins du Tech, de la Tet et de l'Agly.																															
La Preste	12	.	.	.	.	.	.	6	.	.	11	2	1	1	21	.	10	.	.	.	.	.	13	.	5	.	.	.	15	.	97
Prats-de-Mollo	.	.	.	8	.	.	.	.	.	.	.	.	3	.	8	5	.	.	.	.	.	3	15	.	.	.	6	.	5	.	54
Céret	.	.	.	.	.	.	.	.	.	.	.	.	.	.	.	5	.	.	.	.	.	.	6	7	.	.	.	.	6	.	24
Bellegarde	.	.	.	8	.	.	.	.	.	.	6	7	.	.	4	.	.	.	.	.	.	.	.	17	.	.	.	.	6	.	48
Col de la Quillane	.	.	.	6	.	.	4	.	7	.	.	.	.	.	.	.	7	.	.	.	.	.	.	.	.	.	.	.	5	.	29
Montlouis (C. M.)	.	.	.	7	.	.	.	.	.	2	.	.	.	.	5	11	.	.	.	.	.	3	.	1	.	.	.	.	7	12	49

STATIONS.	1	2	3	4	5	6	7	8	9	10	11	12	13	14	15	16	17	18	19	20	21	22	23	24	25	26	27	28	29	30	TOTAL.
Bassins de la Tech, de la Tet et de l'Agly (suite).																															
Prades	.	.		.	9	.	2	3	.	.	3	.	.	.	.	7	8	.	.	.	.	.	8	1	.	.	.	.	3	1	45
Vinça	.	.	.	2	1	1	3	1	.	.	3	.	.	.	6	4	.	.	.	.	.	1	5	.	2	.	.	3	0	.	32
Bouleternère	.		.	5	.	.	7	.	.	.	7	.	.	.	6	.	.	.	.	.	.	.	9	.	5	.	.	.	7	.	46
Perpignan (Obs^re).	.	.	.	[illegible]	.	9	.	.		.	[illegible]	.	.	.	[illegible]	6	.	.	.	.	.	1	3	.	1	.	.	.	1	.	[illegible]
Caudiès de St-Paul	6	.	7	7	.	7	5	.	8	.	.	2	1	.	10	9	.	.	.	.	.	6	.	.	5	.	.	.	4		77
Estagel (C. M.)	.	.	.	3	1	1	.	.	.	.	0	.	.	.	7	9	.	.	.	.	.	.	7	.	.	.	.	.	3	.	30
Espira de l'Agly	.	.	.	2	.	.	.	.	.	.	2	.	.	.	.	14	.	.	.	.	.	.	5	.	6	.	.	.	5	.	35
Salces	.		.	2	.	.	.	.	.	.	2	.	.	.	.	15	.	.	.	.	.	.	6	.	5	.	.	.	5	.	35
Le Barcarès	.	.	.	1	.	.	.	.	1	.	.	.	.	.	.	4	.	.	.	.	.	1	9	.	1	.	.	.	1	.	18
Cap Béar (phare.)	.	.	.	.	7	.	1	.	.	0	.	1	.	.	.	0	1	.	.	.	.	.	7	1	1	0	.	.	2	1	23
Port-Vendres	.	.	.	.	5	.	1	.	1	.	.	2	.	.	.	3	1	.	.	.	.	.	4	.	.	.	.	.	3	.	20
Bassin de la Sègre.																															
Col de Puymorens	25	.	.	.	.	.	.	.	3	.	.	.	.	.	12	.	23	.	.	.	.	.	.	.	3	.	.	8	17	.	91
Angoustrine	.	.	.	.	.	.	.	12	.	.	.	.	.	.	11	.	.	.	.	.	.	.	.	.	.	.	.	.	25	.	48
Bourg-Madame	.	.	.	.	3	.	.	.	5	0	.	.	1	.	.	.	.	.	.	.	.	.	.	.	.	.	.	.	25	.	34
Bassin de l'Aude.																															
Carcassonne (E. N.)	4	3	10	2	9	.	.	.	.	7	11	.	.	6	.	.	.	.	.	.	.	8	.	0	.	4	.	.	9	7	79
Capestang	.	.	.	.	.	.	11	.	29	.	.	.	.	.	10	.	.	.	.	.	.	7	8	.	3	.	.	.	4	2	74
Bassins de l'Orb, de l'Hérault, du Lez et du Vidourle.																															
Saint-Pons	.	3	2	7	16	10	10	4	17	.	.	.	.	.	3	32	.	.	.	.	.	3	5	4	21	.	.	.	4	12	153
Saint-Gervais	.	.	.	.	.	.	35	.	29	.	.	1	.	.	95	.	.	.	.	.	.	.	.	.	.	.	.	.	4	6	170
Le Poujol	.	.	1	1	1	2	35	1	38	.	.	2	1	.	60	.	.	.	.	.	.	26	.	.	12	.	.	.	5	20	205
Bédarieux	.	.	.	.	.	3	11	20	23	.	.	3	.	.	8	28	.	.	.	.	.	10	14	.	2	5	.	.	4	10	141
L'Escandolgue	.	.	7	5	.	9	35	58	29	.	6	8	.	.	8	12	.	.	.	.	.	6	10	5	4	8	.	.	5	19	234
Béziers	.	.	.	.	.	.	.	20	26	.	.	.	.	.	5	9	.	.	.	.	.	8	10	.	.	.	.	.	3	2	83
Le Caylar	.	.	.	6	2	5	18	46	11	.	5	.	.	.	6	25	.	.	.	.	.	6	7	.	8	3	.	.	4	17	169
Lodève	.	.	.	.	5	3	18	85	12	.	.	6	.	.	4	35	.	.	.	.	.	9	12	.	3	2	.	.	3	21	218
Valleraugue	.	.	.	.	.	4	3	54	2	.	.	.	.	.	24	.	.	.	.	.	.	2	3	.	.	.	.	.	2	29	123
Blandas	.	18	.	.	5	2	4	76	18	7	6	.	6	.	5	36	.	.	.	.	.	.	10	5	.	4	.	.	3	13	218
Le Vigan	.	.	.	.	.	3	.	42	31	.	.	.	.	.	2	32	.	.	.	.	.	.	.	.	.	.	.	.	4	17	131
Saint-Bauzille	4	.	.	.	.	.	11	50	12	.	1	.	.	.	5	25	.	.	.	.	.	1	4	.	.	.	.	.	4	20	137
Gignac	.	.	.	.	.	.	5	68	8	.	.	.	.	.	11	9	.	.	.	.	.	.	8	.	.	.	.	.	.	9	118
Plateau de Valène	14	.	.	.	.	.	49	19	15	.	.	.	.	5	42	.	.	.	.	.	.	8	.	.	.	.	.	.	14	.	166
St-Mathieu-de-Tr.	.	.	.	.	.	.	15	30	9	.	.	.	.	.	15	28	.	.	.	.	.	.	.	.	.	.	.	.	10	4	111
Nîmes (C. M.)	10	.	.	.	.	.	20	5	10	.	.	.	.	.	6	25	.	.	.	.	.	.	14	.	.	.	.	.	5	.	95
Montpellier (E. A.)	.	14	.	.	1	.	.	42	7	1	.	.	.	.	7	35	.	.	.	.	.	.	6	7	.	2	.	.	3	12	137
Aigues-Mortes	.	2	.	.	3	.	.	21	7	3	.	.	.	.	8	20	.	.	.	.	.	.	11	17	.	.	.	.	7	.	99
Cette (P. C.)	.	.	.	.	1	.	55	5	.	.	4	.	.	.	18	4	.	.	.	.	.	.	7	.	4	.	.	.	3	7	108
Agde	.	.	.	.	.	.	.	39	13	.	.	.	.	.	8	13	.	.	.	.	.	1	7	.	1	.	.	.	4	6	92
BASSIN DU RHÔNE.																															
Bassin de la Saône supérieure.																															
Belfahy	2	6	6	3	.	7	.	.	11	7	2	1	2	6	.	.	.	.	.	.	2	1	2	.	6	3	.	.	4	4	75
Miélin	1	4	4	8	5	.	.	.	9	5	3	5	5	5	.	.	.	.	.	4	1	2	4	4	„	.	.	.	5	7	81

STATIONS.	1	2	3	4	5	6	7	8	9	10	11	12	13	14	15	16	17	18	19	20	21	22	23	24	25	26	27	28	29	30	TOTAL.
Bassin de la Saône supérieure (suite).																															
Xertigny	9	.	3	.	7	.	.	.	.	.	.	.	.	13	.	6	.	.	.	.	.	.	.	.	.	6	.	.	2	5	52
Fontenoy-le-Ch.	1	5	5	6	2	1	1	.	.	5	.	3	.	4	.	.	.	.	.	.	.	4	1	2	3	.	.	.	0	11	54
Monthureux-s.-S.	1	3	5	4	4	0	4	.	.	4	2	1	2	8	.	.	.	.	.	.	.	1	.	.	.	.	.	.	.	.	5	44
Montdoré	1	1	.	0	4	0	2	.	.	4	.	1	.	5	.	.	.	.	.	.	.	3	2	2	3	.	.	.	.	.	5	34
Bourbonne-les-B.	1	2	5	7	2	.	4	.	.	.	1	2	3	2	.	.	.	.	.	.	.	2	4	1	.	.	.	.	.	.	9	45
Villars-le-Pautel	2	2	3	2	1	3	.	.	.	3	2	4	.	.	.	.	.	.	.	.	4	3	1	1	.	.	.	.	4	10	45
La Ferté-s.-Amance	.	.	2	2	.	.	3	.	.	2	2	.	.	.	.	.	.	.	.	.	.	2	2	2	2	.	.	.	.	3	22
Jussey	1	.	8	3	2	.	3	.	.	2	.	0	1	3	.	.	.	.	.	.	.	3	4	2	2	.	.	.	.	8	41
Conflandey	.	6	3	5	0	1	.	.	.	11	0	1	0	0	.	.	.	.	.	.	6	0	2	4	.	.	.	.	9	11	59
Saint-Remy	.	.	.	14	2	.	.	.	.	7	.	.	1	2	.	.	.	.	.	.	.	.	3	5	1	.	.	.	5	11	50
Villersexel	.	4	10	3	3	1	.	.	.	4	0	.	1	13	.	.	.	.	.	.	.	3	.	.	3	1	.	.	3	4	53
Montbozon	2	.	10	4	4	2	1	.	.	12	.	.	2	1	.	.	.	.	.	.	.	5	2	3	.	2	6	1	.	7	64
Marnay	0	1	6	7	3	0	1	.	.	10	.	1	.	6	7	.	.	.	.	.	.	1	.	5	0	0	.	.	.	12	60
Chaumercenne	1	3	4	6	1	3	.	.	.	9	4	1	1	8	3	.	.	.	.	.	1	1	2	.	4	.	.	.	6	26	84
Chalindrey	2	5	6	3	2	0	0	.	.	1	3	4	2	3	.	.	.	.	.	.	.	3	7	1	3	2	.	.	.	15	62
Villegusien	4	5	5	3	.	.	.	.	.	6	6	2	0	.	.	.	.	.	.	.	.	10	2	3	0	.	.	.	17	5	70
Vaux-s-Aubigny	.	6	3	3	.	.	.	.	.	1	12	2	.	.	.	.	.	.	.	.	.	8	1	2	.	.	.	.	15	8	61
Is-sur-Tille	.	5	2	6	3	1	.	.	.	.	9	1	1	.	.	.	.	.	.	.	.	6	3	1	1	.	.	.	2	9	52
St-Seine-l'Abbaye	3	2	7	7	5	.	3	.	.	7	4	8	3	3	.	.	.	.	.	.	.	3	10	.	5	10	.	.	.	4	85
Sombernon	.	5	.	17	.	3	.	.	3	.	3	10	.	.	.	.	.	.	.	.	.	15	.	4	6	.	.	.	5	6	77
Dijon (P. C.)	2	8	6	4	.	5	.	.	4	.	7	1	.	3	.	.	.	.	.	.	5	8	1	3	9	.	.	.	3	21	90
Vonges (poudrie)	.	2	4	6	5	.	.	.	.	5	5	6	.	7	.	.	.	.	.	.	.	.	6	2	3	1	.	.	.	15	68
Auxonne	1	.	6	5	3	.	.	.	.	6	4	1	4	4	3	.	.	.	.	.	.	2	.	7	2	3	.	.	1	27	79
St-Jean-de-Losne	1	5	6	2	2	.	.	.	3	2	2	2	.	3	.	.	.	.	.	.	1	1	3	.	3	.	.	.	5	16	57
Bassin de la Saône inférieure, au-dessous du confluent du Doubs.																															
Beaune	.	3	8	7	.	2	.	.	9	.	9	7	.	2	.	.	.	.	.	.	0	11	1	3	1	.	.	.	0	10	73
Saint-Loup	.	.	14	6	.	.	.	.	10	.	10	.	.	5	.	.	.	.	.	.	.	10	.	15	4	.	.	.	.	18	92
Lons-le-Saun. (E.N.)	.	4	7	11	3	10	.	.	.	31	2	4	10	.	5	.	.	.	.	.	.	4	.	.	6	3	.	.	.	12	112
Varenne-St-Sauv.	.	4	4	10	6	.	.	.	.	7	2	6	.	.	14	.	.	.	.	.	.	4	.	2	4	3	.	.	5	12	83
Chalon-sur-Saône	1	.	1	1	.	.	.	.	.	.	15	6	1	.	.	.	.	.	.	.	0	4	3	.	.	.	.	.	3	5	39
Tramayes	4	9	12	2	1	.	.	.	.	.	16	.	1	.	.	.	.	.	.	.	9	3	.	6	3	1	.	.	4	14	85
Cluny (E. N.)	2	1	5	.	1	.	.	.	.	0	9	1	.	2	.	.	.	.	.	.	2	6	.	2	5	0	.	.	3	10	50
Cuisery	1	.	5	5	4	.	1	.	.	7	6	1	6	2	.	.	.	.	.	.	.	8	1	.	4	3	.	.	1	7	60
Bourg (E. N.)	4	3	10	2	9	.	.	.	.	7	11	.	.	6	.	.	.	.	.	.	.	8	.	0	.	4	.	.	9	7	79
Mâcon (E.N.)	2	1	14	2	2	.	.	.	4	.	10	.	.	2	.	.	.	.	.	.	4	.	2	2	0	.	.	1	4	1	51
La Mure-sur-Az.	1	4	25	9	3	.	2	1	.	4	16	3	.	3	.	.	.	.	.	.	.	5	0	1	5	5	2	.	3	5	97
Trévoux	9	7	11	4	.	.	.	.	3	.	14	.	.	3	.	.	.	.	.	.	.	.	.	2	2	.	.	.	14	2	71
Ste-Foy-l'Argent	8	5	10	.	1	.	5	.	.	5	3	.	.	.	4	.	5	.	.	.	.	.	.	.	1	2	.	.	9	10	69
Tarare	3	5	15	2	1	.	.	1	2	6	10	.	1	.	.	1	.	.	.	.	1	1	.	5	9	1	.	.	3	11	78
L'Arbresle	1	1	10	10	3	.	.	1	1	1	12	1	.	.	1	.	3	.	.	.	.	4	1	0	1	2	.	.	8	8	69
Bassin du Doubs.																															
Mouthe	2	9	4	6	2	1	.	.	10	0	1	6	4	3	.	.	.	.	.	.	1	2	11	12	7	2	.	2	5	10	100
Pontarlier (P. C.)	3	4	3	2	2	1	.	.	.	5	.	0	1	4	1	.	.	.	.	.	.	5	4	1	3	5	.	.	4	11	60
Pont-de-Roide	.	8	8	2	.	7	.	.	.	3	.	.	3	6	3	.	.	.	.	.	.	.	3	.	5	4	.	.	.	7	60
Belfort	2	2	5	2	4	2	.	.	1	4	2	3	.	5	.	.	.	.	.	.	.	2	.	1	1	4	2	.	10	.	50
Ornans	1	5	12	5	2	2	2	.	.	28	.	5	6	4	.	.	.	.	.	.	.	.	.	6	8	3	.	.	.	16	105

STATIONS.	1	2	3	4	5	6	7	8	9	10	11	12	13	14	15	16	17	18	19	20	21	22	23	24	25	26	27	28	29	30	TOTAL.
Bassin du Doubs (suite).																															
Arbois	.	0	0	.	.	.	.	.	.	27	3	1	.	17	.	.	.	.	.	.	8	.	.	.	3	4	.	.	15	12	90
Besançon (Obs.)	.	8	4	8	2	0		.	.	17	9	1	.	8	3	.	.	.	.	.	7	1	2	1	7	.	.	.	6	17	94
St-Germain-du-B.	2	2	9	5	.	0	.	.	.	20	9	.	.	5	.	.	.	.	.	.	9	.	1	.	.	.	.	.	4	19	85
Pontarlans	2	5	6	5	2	.	2	.	.	14	.	3	1	.	4	.	.	.	.	.	.	4	.	1	.	3	.		.	20	77
Bassin du Rhône proprement dit, cours moyen.																															
Chamonix		.	2	1	.	2	.	.	.	.	.	8	.	1	.	.	.	.	.	.	.	4	1	2	8	9	.	.	.	1	38
Sallanches		.	7	1	2	10	.		.	11	.	7	5	.	.	.	.	.	.	.	.	6	4	2	6	8	.	.	.	.	70
Col-des-Gets		6	8	6	6	6	.	.	.	.	.	6	.	.	.	.	.	.	.	.	.	.	6	8	.	6	.	.	.	.	58
Le Biot	.	.	1	6	.	.	.	.	.	.	.	2	.	.	.	.	.	.	.	.	.	.	.	.	6	1	.	.	.	4	20
Mélan	.	4	12	3	4	11	0	.	.	15	.	5	.	5	.	.	.	.	.	.	.	9	6	4	5	7	.		.	1	91
Bonneville	.	6	3	8	12	.	.	.	.	19	2	4	.	.	.	.	.	.	.	.	.	3	6	.	6	5	3	.	.	.	77
Cruseilles	3	6	13	6	8	6	.	.	.	19	.	3	.	6	.	.	.	.	.	.	.	.	7	4	.	11	.	.	.	9	101
Annemasse	.	2	7	.	2	6	.	.	.	9	0	.	.	.	.	.	.	.	.	.	.	.	5	0	3	6	.	.	.	4	45
Évian	.	.	7	.	5	3	.	.	.	.	7	2	.	6	.	.	.	.	.	.	1	.	6	4	4	.		.	.	9	54
Gex		.	.	.	13	.	.	.	5	.	.	18	.	.	3	.	.	.	.	.	.	.	.	7	.	.	10	.	.	2	58
Seythenex	.	.	3	2	2	2	.		4	.	.	2	.	.	.	.	.	.	.	.	.	3	6	4	3	2	2	.	.	2	37
Leschaux	.	37	.	.	.	6	.		.	18	.	.	.	8	.	1	.	.	.	.	.	.	1	9	2	.	.	.	.	5	88
Annecy	.	5	2	9	10	8	.	.	.	30	.	4	0	5	.	1	.	.	.	.	.	.	6	4	4	5	.	.	.	.	92
Rumilly	3	.	6	2	14	2	.	.	.	.	12	.	.	.	.	.	.	.	.	.	.	.	6	.	.	6	.	.	.	11	62
Les Échelles	.	7	9	12	9	3	.	.	.	30	10	.	8	7	.	3	2	.	.	.	.	.	9	2	1	31	5	.		10	160
Novalaise	.	5	10	8	9	6		.	.	28	.	8	2	2	.	2	0	.	.	.	.	.	5	1	6	14	.	.	.	11	117
Chambéry	.	3	8	2	7	4	.	.	.	10	.	6	6	3	1	3	1	.	.	.	.	2	4	4	3	7	1	.	.	7	82
Albens	0	3	5	2	11	4	.	.	.	9	.	6	.	2	.	2	.	.	.	.	.	1	5	1	5	7	1	.	.	12	76
Belley	.	2	.	.	.	1	.	.	.	6	.	1	.	4	.	.	3	.	.	.	.	.	.	.	.	4	.	.	7	11	39
Lhuis	.	3	17	.	14	.	.	.	.	4	14	.	.	.	.	.	.	.	.	.	.	.	6	.	11	.	.	.	4	10	83
Nantua	7	8	8	3	17	.	.	.	.	26	11	.	.	6	.	.	.	.	.	.	1	.	.	4	5	6	.	.	11	14	127
Hauteville	3	.	.	.	5	1	2	.	.	.	10	.	.	.	6	.	.	.	9	4	4	3	1	4	12	11	5	7	16	9	112
Montluel	17	14	0	.	.	.	.	.	.	4	0	8	.	.	2	.	2	.	.	.	.	.	.	.	.	9	.	.	7	4	73
Mont Verdun	2	6	2	8	3	.	.	.	.	1	7	3	.	1	.	1	3	.	.	.	.	.	0	.	.	2	.	.	10	6	55
St-Genis-Laval (Obs.)	1	9	7	11	4	.	.	0	0	3	4	4	.	.	.	3	3	.	.	.	.	.	1	.	0	0	0	0	2	4	57
Lyon (Tête-d'Or)	1	9	6	9	3	.	.	.	.	1	2	7	0	1	2	.	.	.	.	.	.	0	.	0	.	3	.	.	3	6	53
Bassin de l'Isère.																															
Mégève	.	3	3	4	.	.	.	.	6	.	.	8	.	10	.	.	.	5	.	.	.	3	5	.	.	9	7	.	.	6	69
Tamié (fort)	.	12	10	3	3	1	.	.	6	9	3	6	.	2	4	1	5	.	.	.	.	.	6	17	3	12	2	.	.	4	109
Bessans	.	.	.	.	.	.	.	.	.	.	.	5	.	.	.	.	6	.	.	.	7	7	.	.	.	.	.	.	.	6	31
Modane	.	.	11	.	.	.	.	.	3	.	11	.	1	.	.	4	2	.	.	.	.	.	5	.	.	.	.	.	.	4	40
Saint-Jean-d'Arves	.	6	8	12	0	6	.	.	.	6	.	16	.	2	.	5	18	.	.	.	.	.	10	11	0	5	.	.	.	12	117
St-Jean-de-Maur	.	.	4	6	.	2	.	.	.	5	.	11	.	1	.	2	14	.	.	.	.	.	.	7	.	3	.	.	.	.	55
La Grave	.	.	6	.	.	.	.	.	.	.	.	14	.	.	.	.	9	.	.	.	.	.	6	.	3	.	.	.	.	8	46
Sainte-Foy	.	.	3	5	.	2	.		.	12	.	8	.	4	.	.	9	2	.	.	.	.	.	.	4	3	.	.	.	.	54
Beaufort	.	3	9	4	1	9	2	.	.	13	.	14	.	9	.	0	13	0	.	.	.	2	.	13	13	11	0	.	.	.	115
Aiguebelle	5	3	3	9	.	3	.	.	.	.	5	3	.	.	.	3	5	.	.	.	.	.	.	7	3	4	3	.	.	3	59
Saint-Bonnet	.	.	3	.	5	15	.	.	.	.	22	.		.	.	.	.	.	.	.	.	.	.	.	5	.	.	.	.	13	63
La Mure	3	2	.	13	11	.	.	.	.	5	17	3		.	.	13	5	.	.	.	.	.	14	10	.	12	.	.	.	6	114
Grenoble (E. N.)	.	1	.	3	.	.	.	.	.	3	2	12	.	.	.	8	3	.	.	.	.	.	8	8	.	17	.	.	.	11	76

STATIONS.	1	2	3	4	5	6	7	8	9	10	11	12	13	14	15	16	17	18	19	20	21	22	23	24	25	26	27	28	29	30	TOTAL.
Bassin de la Durance.																															
Mont Genèvre	.	.	4	.	2	.	.	1	.	.	8	.	.	.	.	5	.	.	.	.	.	.	9	.	.	.	.	.	8	3	40
Aiguilles	.	10	2	.	.	.	.	.	.	15	.	.	.	.	15	10	.	.	.	.	.	.	15	20	.	.	.	.	15	.	92
Chorges	1	.	1	.	5	.	.	.	0	.	.	15	.	.	.	1	.	.	.	.	.	.	5	.	.	.	.	.	3	4	35
Gap (P. C.)	.	7	.	.	6	10	.	.	1	.	.	24	.	.	.	13	8	.	.	.	.	.	11	13	.	.	.	.	.	20	113
Serres	5	.	.	.	10	4	.	8	.	.	20	.	.	.	.	10	.	.	.	.	.	.	28	.	.	3	.	.	.	6	94
Faucon	1	3	.	.	2	4	.	.	2	6	2	.	.	.	.	6	3	.	.	.	.	.	4	6	.	.	.	.	2	12	53
Orpierre	.	.	.	.	30	.	.	.	.	.	3	.	.	.	.	36	.	.	.	.	.	.	30	.	.	.	.	.	2	36	137
Laragne	.	.	.	.	24	.	.	.	.	.	19	.	.	.	.	17	.	.	.	.	.	.	12	2	.	.	.	.	.	38	112
Sisteron	0	1	1	.	.	10	.	.	.	.	.	11	.	.	.	8	.	.	.	.	.	.	6	4	.	.	.	.	1	2	44
Saint-Christol	.	.	.	.	13	6	7	10	5	9	16	.	.	.	13	4	.	.	.	.	.	9	4	.	2	.	.	.	.	13	111
Lagarde	.	.	.	.	32	13	.	.	.	6	10	.	.	.	23	3	.	.	.	.	.	9	13	.	.	.	.	.	23	.	132
Apt	.	.	.	.	16	.	4	6	.	.	20	.	.	.	.	22	.	.	.	.	.	.	31	.	.	.	.	.	5	.	104
Murs	.	.	.	.	17	.	.	.	.	14	.	.	.	.	12	.	.	.	.	.	.	.	11	.	.	.	.	.	4	16	104
Forcalquier	.	.	.	.	8	5	.	.	.	.	11	.	.	.	.	15	5	.	.	.	.	.	7	.	.	.	.	.	.	30	81
Manosque	.	.	.	.	30	.	.	.	.	.	5	.	.	.	.	30	15	.	.	.	.	.	5	5	.	.	.	.	.	15	165
Barrême	.	.	.	.	.	.	.	.	.	6	.	21	.	.	.	17	7	6	.	.	.	.	6	5	.	.	.	.	.	5	73
Mirabeau	.	.	.	.	11	12	.	2	2	.	.	14	.	.	.	11	9	10	.	.	.	.	6	3	.	.	.	.	1	8	89
Pertuis	.	.	.	11	10	.	2	4	.	.	12	.	.	1	13	34	4	.	.	.	.	5	4	.	.	.	.	.	16	.	116
Les Taillades	.	.	.	.	22	2	.	4	2	.	10	11	.	.	.	16	6	.	.	.	.	.	.	.	4	.	.	.	.	16	93
Cavaillon	.	.	.	14	.	1	4	1	.	.	22	0	.	.	.	11	.	.	.	.	.	3	18	.	.	.	.	.	1	11	86
Bassins de l'Ardèche, de la Cèze et du Gard; petits bassins de la rive droite du Rhône.																															
Le Thort	5	4	2	.	1	2	1	35	2	.	11	0	.	.	0	28	.	.	.	.	.	.	4	.	0	1	.	.	7	12	115
Barre	.	1	1	1	.	.	1	49	11	.	1	.	.	.	3	28	.	.	.	.	1	.	2	.	.	.	.	.	.	19	118
Vialas	.	.	.	.	.	.	.	68	10	.	11	.	.	.	2	36	.	.	.	.	.	.	5	5	.	.	.	.	11	17	165
Prévenchères	4	0	.	0	1	2	2	45	9	0	12	2	1	.	.	30	.	.	.	.	.	.	5	.	.	.	.	.	7	11	132
Villefort	.	4	3	.	.	.	7	51	.	.	2	18	11	12	7	30	.	.	.	.	.	4	4	.	.	.	.	.	11	14	178
Mâlons	2	.	2	3	.	4	11	21	12	.	12	.	.	.	21	18	.	.	.	.	.	4	2	.	.	.	.	.	14	18	144
Collet-de-Dèze	1	4	.	.	2	.	1	64	11	.	9	.	.	.	1	37	.	.	.	.	.	.	0	0	.	.	.	.	6	17	153
St-Étienne (V.-F.)	0	5	.	.	0	.	2	63	13	0	4	.	.	.	3	34	.	.	.	.	.	1	4	5	.	0	.	.	6	16	157
La Grande-Combe	9	.	.	.	.	.	27	27	8	.	8	.	.	.	32	.	.	.	.	.	.	.	.	.	.	.	.	.	14	15	140
Alais	8	.	.	.	.	.	39	11	.	3	.	.	.	.	31	.	.	.	.	.	.	.	6	.	.	.	.	4	11	2	115
Montpezat	3	.	5	1	.	0	5	23	8	.	15	.	.	.	26	.	.	.	.	.	.	.	3	.	.	2	.	0	8	20	120
Privas (E. N.)	.	.	2	1	1	.	.	6	.	.	8	.	.	.	.	22	.	.	.	.	.	.	3	.	.	.	.	.	3	19	65
Bagnols	.	.	.	.	2	.	2	16	2	.	.	2	3	.	.	23	.	.	.	.	.	.	7	8	.	.	.	.	2	10	77
Uzès	.	.	.	.	4	.	.	16	5	.	.	10	.	.	.	24	.	.	.	.	.	.	6	8	.	.	.	.	.	6	79
Beaucaire	.	.	.	.	.	.	27	2	19	3	9	2	.	.	24	.	.	.	.	.	.	7	21	.	.	.	.	3	7	.	124
Bassin du Rhône proprement dit, cours inférieur.																															
Valence (E. N.)	3	1	8	.	1	3	7	.	1	.	16	0	.	.	.	8	2	.	.	.	.	3	.	.	1	.	.	.	2	4	61
Die	1	4	3	7	.	4	.	2	4	.	27	.	.	.	.	21	.	.	.	.	.	.	22	.	12	1	.	.	13	.	121
Beaurières	1	1	9	.	12	1	.	2	0	.	21	.	.	.	.	24	.	.	.	.	.	.	21	.	2	19	.	.	2	18	131
Valréas	.	.	.	7	.	2	5	.	.	5	4	.	.	.	23	.	.	.	.	.	.	.	17	.	0	.	.	.	19	.	82
Lapalud	.	.	.	.	.	1	0	.	.	.	4	.	.	.	0	14	.	.	.	.	.	.	4	.	3	.	.	.	2	11	39
Bollène	.	.	.	1	.	4	11	1	.	3	.	.	.	.	.	26	.	.	.	.	.	.	16	.	.	.	.	.	17	.	79
Orange	.	.	.	3	1	2	15	1	.	.	1	6	.	.	1	25	.	.	.	.	.	.	20	.	.	.	.	.	2	17	95
Savoillans	.	.	.	9	13	.	.	5	.	.	1	1	.	.	34	.	.	.	.	.	.	10	27	.	.	.	.	.	28	5	134
Sault	.	.	0	.	15	4	2	4	4	6	7	.	.	.	19	0	.	.	.	.	.	14	18	.	.	.	.	.	1	21	115
Mt-Ventoux (Obsre)	1	0	5	.	37	.	3	6	8	.	23	2	2	.	1	31	2	0	.	.	.	.	1	60	.	2	.	.	1	4	209

STATIONS.	1	2	3	4	5	6	7	8	9	10	11	12	13	14	15	16	17	18	19	20	21	22	23	24	25	26	27	28	29	30	TOTAL.
Bassin du Rhône proprement dit, cours inférieur (suite).																															
Bedouin	.	.	.	.	10	1	.	1	.	.	8	2	.	.	.	18	.	.	.	.	.	14	.	27	.	.	.	.	11	.	92
Carpentras	.	.	.	.	11	2	.	.	.	.	5	.	.	.	.	14	.	.	.	.	.	.	24	.	.	.	.	.	.	13	69
Malaucène	.	.	.	.	15	11	.	.	.	.	6	6	.	.	.	23	.	.	.	.	.	.	17	29	.	.	.	.	1	30	129
Avignon (E. N.)	.	.	.	.	3	.	3	6	1	.	5	4	.	.	.	18	.	.	.	.	.	.	13	.	.	.	.	.	2	12	67
Saint-Remy	.	.	.	.	8	.	5	5	4	.	15	3	.	.	.	16	.	.	.	.	.	.	17	2	.	.	.	.	1	9	85
Les Baux	.	.	6	.	.	2	.	.	.	.	.	.	11	.	.	.	8	.	.	1	.	.	5	.	.	.	3	2	.	.	38
Arles	.	.	.	.	9	2	3	15	3	.	.	.	.	.	6	24	.	.	.	.	.	.	15	3	.	.	.	.	1	8	89
Saintes-Maries	.	.	.	.	4	.	.	24	6	1	.	.	.	.	9	22	.	.	.	.	.	.	16	18	.	.	.	.	3	3	106
RÉGION DE NICE.																															
Petits bassins entre le Rhône et les Alpes.																															
Le Grand-Sambuc	.	.	.	.	14	12	.	8	4	.	.	2	.	.	2	10	.	20	.	.	.	.	6	4	.	.	.	.	.	23	105
Trets	.	.	.	.	9	.	.	4	9	.	18	.	.	.	.	7	.	.	.	.	.	.	2	5	.	.	.	.	2	4	60
Gréasque	.	.	.	.	10	12	1	2	4	.	7	15	.	.	2	27	7	12	.	.	.	.	3	3	.	.	.	.	1	13	119
Aix (C. M.)	.	.	.	.	8	.	.	.	3	.	5	.	.	.	2	16	3	5	.	.	.	.	5	3	.	.	.	.	.	10	62
Venelles	.	.	.	.	17	7	.	3	3	.	2	9	.	.	.	13	29	5	.	.	.	.	5	8	.	.	.	.	.	7	108
Pélissanne	.	.	.	.	17	7	2	3	4	.	12	7	.	.	.	15	6	.	.	.	.	.	5	.	.	.	.	.	1	13	92
Saint-Chamas	.	.	.	.	18	1	.	4	6	.	8	.	.	.	4	15	.	.	.	.	.	.	6	2	.	.	.	.	.	8	72
Marseille (Obs'^re^)	.	.	.	.	21	1	3	2	9	1	7	.	.	.	1	6	4	6	.	.	.	.	1	3	.	.	.	.	1	7	73
La Ciotat	.	.	.	.	5	.	.	7	5	.	2	.	.	.	5	1	1	.	.	.	.	.	.	2	.	.	.	.	.	5	33
Draguignan (E. N.)	.	.	.	.	30	.	.	19	2	.	5	.	.	.	.	23	.	13	.	.	.	.	1	15	.	.	.	.	1	16	125
Hyères	.	.	.	.	30	.	5	13	8	.	2	.	.	.	2	18	0	4	.	.	.	.	3	1	.	.	.	.	.	11	97
Cap Sicié (sémaph.)	.	1	.	.	4	14	.	21	19	7	.	2	.	.	5	14	1	8	.	.	.	.	.	2	.	.	.	.	.	4	102
Toulon (Obs^re^)	.	0	.	.	24	.	1	29	11	.	2	.	.	.	1	21	2	6	.	.	.	.	0	1	.	.	.	.	.	8	108
Cannes (P. C.)	.	.	.	.	31	8	14	2	.	.	17	.	3	.	15	.	.	.	.	.	.	3	.	.	.	.	.	.	1	23	137
Nice (Obs^re^)	.	.	.	.	24	0	3	1	0	.	13	.	.	.	.	10	1	.	.	.	.	3	4	1	.	.	.	.	1	25	114
Villefranche (phare)	.	.	.	.	.	12	0	9	.	.	.	5	2	.	.	16	17	.	.	.	.	.	.	2	.	.	.	.	.	15	76
La Garouppe (phare)	.	.	.	.	2	38	2	13	0	1	.	12	.	0	.	23	21	.	.	.	.	.	0	2	.	.	.	.	.	20	134
CORSE.																															
Bastia	.	4	.	.	.	1	2	11	5	.	.	.	8	.	1	2	14	3	.	.	.	.	.	.	.	.	.	.	.	.	51
Ile Sanguinaire	.	.	.	.	.	8	13	6	8	9	.	.	9	.	6	4	5	2	.	.	.	.	.	.	.	.	.	.	.	3	73

OBSERVATIONS DU MOIS DE MAI 1889.

STATIONS.	1	2	3	4	5	6	7	8	9	10	11	12	13	14	15	16	17	18	19	20	21	22	23	24	25	26	27	28	29	30	31	TOTAL.
VERSANT DE LA MER DU NORD.																																
BASSINS DU RHIN, DE LA MEURTHE ET DE LA MOSELLE.																																
Ch.-Lambert (fort).	1	2	0	.	.	5	.	.	.	12	2	.	.	1	.	.	.	6	3	0	.	.	.	7	8	.	3	1	.	.	1	51
Col de Bussang...	5	2	0	.	0	1	4	4	.	4	16	1	.	2	1	.	.	27	6	2	16	3	.	5	8	1	.	20	1	3	.	132
Rothau.....	2	1	.	1	4	12	14	.	0	12	0	.	.	0	0	.	0	6	6	8	.	10	1	0	.	.	.	1	2	.	2	82
Cornimont.....	5	5	0	.	2	8	4	4	5	3	15	1	9	1	9	2	.	18	6	6	10	.	.	.	6	2	.	10	1	3	.	135
Gérardmer.....	.	4	.	.	.	7	.	.	.	4	.	.	.	.	.	.	7	6	9	8	.	7	5	5	2	4	.	.	.	40	12	120
Dommartin-les-R..	9	.	.	.	2	6	4	8	22	4	18	2	.	1	1	.	6	.	.	16	6	6	0	.	3	1	.	1	1	1	.	120
La Hardalle.....	.	5	2	.	0	7	7	4	4	2	28	2	.	15	2	2	.	3	16	5	.	.	.	.	36	3	.	.	10	7	24	186
Saulcy-s.-Meurthe.	3	7	3	.	.	3	4	13	3	2	18	4	.	.	.	.	.	1	18	8	14	.	.	1	1	1	.	1	1	1	.	107
Saint-Dié.....	.	.	.	.	2	5	3	4	.	7	8	.	.	.	.	.	.	4	12	11	.	.	2	.	5	.	.	1	.	.	7	71
Rambervillers.....	2	2	0	2	1	2	1	.	2	13	2	.	.	0	4	.	3	4	7	.	.	.	.	.	.	.	.	0	.	4	.	49
Moyen.....	4	2	.	.	.	.	1	2	.	1	19	0	.	.	.	.	.	1	2	7	12	.	6	.	.	.	.	.	.	5	.	61
Moriviller.....	4	1	.	.	.	.	1	.	.	1	24	1	.	.	1	.	.	2	5	9	9	.	3	6	.	.	.	.	.	3	.	70
Baccarat.....	1	.	.	.	1	2	6	16	1	.	0	1	0	.	8	6	.	.	10	.	.	.	.	.	.	.	.	.	2	1	.	55
Blamont.....	6	1	.	.	.	6	1	.	.	6	4	.	.	.	.	.	.	5	6	2	7	5	.	.	.	.	.	.	1	1	.	51
Lunéville.....	0	0	.	.	.	5	1	1	.	.	16	3	.	.	.	.	.	6	4	5	14	.	.	.	.	.	.	4	.	1	.	60
Einville.....	2	1	.	.	.	.	1	5	.	.	2	6	.	.	.	1	2	4	.	2	.	3	.	.	.	.	.	.	.	.	.	29
Nancy (Faculté)..	5	1	.	.	.	2	5	1	.	1	20	1	.	.	2	6	.	.	6	10	6	.	5	0	.	.	.	.	.	.	.	71
Tomblaine (E. A.)..	6	.	.	.	.	2	6	0	.	2	20	1	.	.	2	3	.	.	8	7	7	.	4	4	0	.	.	.	.	.	.	72
Amance.....	5	.	.	.	.	5	9	.	.	1	21	0	.	.	2	0	0	1	5	9	.	.	.	.	.	.	.	.	.	.	.	58
Bellefontaine.....	.	.	.	.	.	3	1	.	.	.	21	1	.	.	1	8	.	.	5	7	7	.	.	.	1	.	.	.	1	.	1	57
Bruyères.....	.	3	.	.	5	2	3	5	1	.	20	6	.	.	0	.	.	3	7	4	12	.	.	0	1	17	.	13	.	5	.	108
Bouzey.....	.	1	.	.	.	3	7	.	.	12	5	.	.	1	7	.	.	5	2	.	.	4	2	.	.	.	.	.	5	.	1	54
Épinal.....	1	.	.	.	1	5	5	.	.	14	5	.	.	.	1	.	.	7	1	2	.	.	.	.	.	.	1	0	4	.	2	49
Thaon.....	4	.	.	.	.	.	1	4	.	2	11	1	.	.	.	.	.	1	3	1	1	.	.	2	.	.	.	2	.	1	.	34
Charmes.....	6	1	.	.	1	0	5	.	1	1	17	0	.	.	5	.	.	6	11	.	.	.	2	.	.	.	1	0	2	.	.	59
Lerrain.....	8	2	.	.	.	.	6	1	.	4	13	1	.	.	2	.	.	1	4	2	.	.	0	.	.	0	.	1	.	8	.	53
Vézelise.....	2	4	.	.	.	5	.	.	10	14	3	.	.	.	1	9	.	5	15	6	.	5	.	.	1	.	4	.	5	.	.	89
Allain.....	4	.	.	.	.	.	.	9	.	8	17	1	.	.	2	2	.	2	2	26	3	.	2	1	.	11	.	2	.	0	.	92
Neuves-Maisons...	6	0	.	.	.	.	3	.	.	3	25	2	.	.	2	5	.	.	5	7	5	.	1	1	.	.	.	.	.	.	.	65
Toul.....	8	2	.	.	.	4	.	.	.	.	29	1	.	.	2	.	.	4	12	8	.	.	4	2	.	.	3	.	.	6	.	85
Foug.....	5	1	.	.	.	3	1	2	.	5	25	1	.	.	4	1	.	.	4	18	10	.	1	3	.	2	.	15	.	0	.	101
Frouard.....	2	1	.	0	9	2	2	.	.	0	15	2	.	.	.	.	.	4	6	14	6	3	.	.	.	.	3	.	.	1	.	70
Rogéville.....	7	2	.	.	.	6	6	0	.	3	26	2	.	.	3	.	.	.	4	5	9	.	.	1	.	0	.	.	.	.	.	73
Euvezin.....	2	2	.	.	.	14	5	1	.	0	26	2	.	.	.	.	2	3	6	12	27	0	25	.	3	.	.	.	.	.	.	128
Fleury.....	2	1	.	.	.	2	.	.	.	11	7	6	1	.	3	1	.	6	15	13	10	.	.	1	.	.	.	.	.	.	0	77
Mance.....	5	1	.	.	.	7	1	0	.	0	23	2	0	.	6	0	.	.	6	2	18	.	.	.	3	2	4	.	.	2	.	82

STATIONS.	1	2	3	4	5	6	7	8	9	10	11	12	13	14	15	16	17	18	19	20	21	22	23	24	25	26	27	28	29	30	31	TOTAL.
BASSINS DE LA MEUSE, DE LA CHIERS ET DE LA SAMBRE.																																
Lamarche	4	.	.	.	.	5	5	3	.	12	7	.	.	.	.	2	.	4	1	7	18	.	.	.	.	.	.	.	.	.	.	68
Pouilly	12	.	.	.	.	21	5	6	.	6	17	4	.	.	2	7	.	5	3	.	2	.	4	.	.	5	.	2	.	2	.	103
Bassoncourt	2	0	.	.	.	33	3	.	.	10	23	0	.	.	2	10	.	7	1	.	.	.	1	.	.	6	.	1	.	.	0	100
Clefmont	11	.	.	.	.	19	14	.	.	8	19	2	.	.	4	5	.	7	2	.	11	.	.	.	.	3	.	3	3	.	.	111
Contrexéville	9	.	.	.	.	7	3	.	.	12	9	.	.	.	.	.	5	.	.	15	.	.	.	.	.	.	.	.	.	2	.	60
Aillianville	9	1	.	.	.	7	14	0	3	10	16	1	.	0	2	10	.	6	4	1	3	.	.	.	.	.	.	1	.	4	.	92
Châtenois	5	.	.	.	.	4	.	.	.	15	9	.	.	.	.	.	.	1	.	29	9	.	.	.	.	.	.	.	.	.	.	72
Neufchâteau (C. M.)	0	.	.	.	12	4	2	.	10	16	0	.	.	4	6	.	1	5	7	4	.	.	.	.	3	.	1	.	1	.	.	76
Vouthon-Bas	2	.	.	.	.	5	8	.	.	16	12	1	.	.	6	6	.	7	0	.	2	.	0	.	0	1	.	1	2	.	.	68
Souilly	5	1	0	.	.	3	6	.	.	7	17	1	.	.	7	.	.	11	2	3	47	.	.	6	.	.	5	1	1	1	0	123
Charny	4	.	.	.	.	2	.	.	.	.	15	1	.	.	5	.	.	7	.	16	25	.	.	.	1	.	.	.	.	1	.	77
Consenvoye	3	1	.	.	.	.	.	.	.	8	15	1	.	.	1	0	.	7	0	2	12	5	.	1	.	.	.	.	1	4	.	59
Dun	3	.	.	.	.	0	0	.	.	8	19	1	1	.	5	.	6	.	1	.	.	.	.	2	16	.	.	10	3	1	1	77
Hussigny	1	.	.	.	.	.	.	.	14	13	2	.	.	.	.	.	.	5	9	3	2	.	.	.	.	.	.	.	.	.	.	50
Damvillers	5	1	.	.	.	6	1	.	.	12	24	2	.	5	.	.	.	8	6	9	14	.	.	2	4	.	.	.	.	4	.	102
Montmédy	1	.	.	.	.	12	.	.	.	9	18	1	.	1	.	.	.	7	.	.	4	.	.	0	4	.	.	.	5	.	1	62
Mouzon	.	1	.	.	.	.	.	.	.	2	20	.	.	.	1	1	.	1	9	.	4	.	.	3	.	2	.	.	.	.	.	44
Saint-Aignan	3	20	.	.	.	5	0	.	.	5	22	1	1	.	4	0	.	4	1	.	7	.	.	.	0	.	10	6	.	2	0	91
Sedan	3	2	.	.	.	2	.	.	.	1	24	1	.	.	6	0	.	5	8	7	44	.	.	6	.	.	11	.	.	2	.	122
Saint-Marcel	4	6	1	.	.	.	1	.	.	.	29	0	0	1	11	4	.	0	2	1	8	.	16	.	.	.	0	.	.	.	.	85
Gespunsart	6	3	.	.	.	.	.	.	.	.	31	1	1	1	11	1	1	2	6	12	2	.	.	12	4	.	.	.	.	1	.	95
Maubert-Fontaine	.	.	.	.	.	.	.	.	.	2	3	4	2	.	0	1	.	.	.	.	.	.	.	.	.	.	.	.	1	.	0	13
Avesnes	9	1	.	.	.	2	.	.	.	22	.	.	2	7	6	4	.	1	1	5	6	39	.	.	.	.	13	1	.	.	1	120
BASSINS DE L'ESCAUT, DE LA LYS, DE L'YSER ET DE L'AA.																																
Gommegnies	10	4	.	.	.	2	.	.	.	27	.	.	.	6	12	.	.	.	2	10	.	1	.	.	.	.	18	.	5	1	.	99
Cambrai (C. M.)	4	13	1	.	.	.	1	.	.	.	14	.	.	.	9	2	.	.	.	15	7	.	.	.	.	.	.	3	.	3	2	72
Arras (St. agr.)	2	1	.	.	.	4	.	.	5	4	0	.	.	1	6	.	.	2	.	2	.	.	.	0	.	1	5	2	7	0	4	49
Hamblain-les-Prés	7	4	0	.	.	.	.	.	.	.	10	.	.	.	2	4	.	.	.	.	8	.	.	.	.	.	.	8	1	.	.	44
Douai	11	0	.	.	.	0	.	.	.	7	10	.	.	.	7	1	.	.	.	2	2	.	.	.	.	.	.	9	6	3	5	63
Lille	7	6	2	.	.	.	1	.	.	1	24	.	.	.	4	1	.	.	.	.	3	5	.	.	.	.	.	2	1	5	.	62
Allouagne	2	.	.	.	.	3	.	1	4	6	5	.	.	3	3	.	3	.	.	3	.	.	10	.	.	3	4	.	.	.	6	56
Laventie	3	0	.	.	.	8	.	.	2	13	1	.	.	1	3	.	0	.	0	2	1	0	0	0	1	1	6	3	8	2	5	60
Nordpeene	4	2	2	.	.	2	4	.	.	2	15	0	.	.	.	.	.	24	.	.	1	1	.	.	.	3	.	3	1	8	3	74
Godewaerswelde	11	3	4	.	.	.	1	.	.	1	19	1	.	.	1	1	.	4	.	.	2	.	.	.	.	1	.	8	2	6	5	70
Les Moëres	2	.	.	.	1	4	1	.	.	35	0	1	.	.	.	.	26	.	.	.	1	0	1	.	.	.	4	2	.	.	.	78
Dunkerque (P. C.)	2	2	.	.	1	2	.	.	.	11	16	.	.	.	0	.	4	1	.	2	0	.	.	.	3	1	2	3	2	2	1	55
Oye	4	1	.	.	1	3	0	.	3	15	3	0	0	0	0	.	5	.	.	1	0	.	.	.	7	0	2	4	.	2	0	51
Calais (C. M.)	5	.	2	.	6	2	.	.	3	10	1	.	.	.	.	.	4	.	.	2	.	.	.	2	23	.	4	4	.	.	.	68

VERSANT DE LA MANCHE.

BASSINS DE LA CANCHE, DE LA SOMME, DE LA BÉTHUNE, ETC.																																
Cap Gris-Nez	2	2	.	.	.	4	9	.	.	2	.	.	.	.	.	.	.	.	.	.	2	1	.	.	.	.	1	9	7	.	1	40
Samer (C. M.)	.	.	.	.	.	7	.	.	2	.	.	.	.	.	.	.	.	.	.	2	.	.	.	.	4	8	.	10	1	1	.	35
Boulogne	2	3	0	.	.	.	31	.	.	2	.	.	.	.	.	.	.	0	.	.	2	.	.	.	4	.	4	8	4	1	.	61
Hucqueliers	4	2	.	.	2	2	.	.	15	.	.	.	.	.	.	3	2	.	.	3	.	.	.	.	5	1	1	4	4	2	1	51

STATIONS.	1	2	3	4	5	6	7	8	9	10	11	12	13	14	15	16	17	18	19	20	21	22	23	24	25	26	27	28	29	30	31	TOTAL.
BASSINS DE LA CANCHE, DE LA SOMME, DE LA BÉTHUNE, ETC. (suite).																																
Desvres	7	2	2	.	.	.	9	.	.	6	.	.	.	.	.	.	.	1	.	.	1	.	.	.	1	.	4	0	5	1	2	41
Magnicourt-sur-C.	3	1	.	.	.	2	.	.	7	3	.	.	.	2	1	.	2	.	.	3	.	.	8	.	.	1	13	3	8	1	4	62
Valhuon	3	1	.	.	.	5	.	.	9	3	.	.	.	0	8	.	5	.	.	3	.	.	.	.	18	1	3	2	7	4	3	75
Guigny	5	2	.	.	1	18	.	.	1	1	.	.	.	.	15	.	2	0	.	2	.	.	.	.	.	1	2	4	8	2	2	66
Le Touquet	5	6	.	.	7	2	.	.	6	.	.	.	.	.	.	.	4	.	.	2	.	.	.	.	.	13	.	5	2	3	.	55
Nesles	6	6	.	.	.	0	1	.	.	10	2	.	.	.	.	9	.	3	.	3	.	1	.	4	3	.	6	4	0	3	3	64
Sainte-Émilie	13	12	.	.	.	.	.	.	.	1	3	1	.	.	1	5	.	.	.	4	2	.	.	.	.	.	2	8	1	7	3	63
Rosières	8	3	0	.	.	0	2	.	.	6	.	.	.	.	17	7	.	3	.	2	0	.	.	.	2	.	1	3	2	3	6	65
Villers-Roye	.	.	.	.	.	.	.	.	.	5	.	6	.	.	5	.	.	11	.	3	.	.	.	.	.	.	4	.	2	.	6	42
Moreuil	2	2	.	.	.	3	3	.	.	8	.	.	.	.	3	10	.	1	0	4	1	.	.	.	1	.	2	.	1	1	1	43
Amiens (Stat. agr.)	11	2	2	.	.	3	1	.	.	1	.	.	.	.	4	7	.	.	0	0	2	.	.	.	.	.	.	1	1	4	1	40
Villers-Bocage	.	2	.	.	.	1	.	.	4	.	.	.	.	2	.	.	.	.	.	.	.	.	.	.	.	2	3	4	3	3	1	28
Doullens	7	5	.	.	.	.	1	.	.	5	1	.	.	.	23	8	.	.	2	.	3	.	.	1	.	.	.	.	3	15	.	74
Quesnoy	9	5	.	.	6	8	.	.	4	4	.	.	.	.	18	.	.	.	.	5	.	.	.	.	7	.	7	8	10	6	7	104
Abbeville	1	9	1	.	.	2	3	.	.	5	.	.	.	.	2	7	.	2	2	.	4	.	.	.	.	2	6	0	8	11	1	65
Forest-l'Abb. (h. b).	1	9	4	.	.	1	7	.	.	3	.	.	.	.	.	10	.	0	2	.	4	.	.	.	.	5	.	.	1	4	2	54
St-Valery-s-Somme	2	6	1	.	.	.	10	.	.	4	0	.	.	.	1	9	.	1	1	.	3	.	.	.	.	.	2	3	2	6	1	55
Aumale	7	.	.	.	2	.	.	.	.	10	.	.	.	.	4	.	.	.	.	.	6	.	.	.	.	.	.	.	7	2	6	44
Blangy	6	.	1	.	.	3	.	.	.	11	.	.	.	.	30	.	.	4	2	1	4	.	.	.	.	.	.	.	8	6	1	77
Aigneville	1	6	2	.	.	2	1	.	.	6	.	.	.	.	3	5	.	5	3	.	4	.	.	.	.	.	4	7	.	9	3	61
Eu	4	5	.	.	.	2	.	.	.	18	.	.	.	.	17	.	3	5	4	.	5	.	.	.	.	.	6	.	8	6	.	83
Londinières	6	.	.	.	.	.	.	.	3	7	.	.	.	3	9	.	5	1	2	.	5	.	.	.	.	.	2	.	9	8	.	60
Dieppe	4	3	.	.	.	1	.	.	.	5	.	.	.	0	19	0	2	2	2	1	4	.	.	.	.	.	9	.	2	2	.	56
Bosc-le-Hard	8	.	.	.	.	13	.	.	.	11	.	.	.	.	37	.	1	4	2	.	.	.	.	.	.	.	4	.	9	9	0	98
Longueville	4	2	.	.	.	5	.	.	.	5	.	.	.	0	22	.	0	2	3	.	5	.	.	.	.	.	6	.	3	2	0	59
St-Valery-en-Caux	2	2	.	.	1	3	.	.	1	6	.	.	.	.	11	.	.	1	4	4	2	.	.	.	.	.	12	0	3	5	8	65
Goderville	.	1	.	1	4	8	.	.	.	3	.	.	.	.	1	.	1	1	1	3	5	.	.	.	.	.	9	.	8	4	.	53
BASSIN DE LA SEINE.																																
Bassin de l'Yonne.																																
Bas-Follin	8	8	1	.	.	.	5	.	.	7	10	.	.	1	2	2	.	.	.	.	2	2	1	.	.	.	.	7	2	2	.	60
La Croisette	13	7	1	.	.	2	1	.	.	5	7	.	.	.	3	3	.	.	.	.	3	1	.	.	.	.	.	2	.	2	.	50
Pommoy	12	3	.	.	10	.	.	.	5	.	15	.	1	2	3	.	2	.	.	10	0	.	.	.	.	.	2	.	1	.	10	76
Les Settons	11	5	2	.	.	.	3	.	1	7	7	.	.	3	6	19	.	.	.	.	13	.	15	.	.	2	.	12	.	4	.	110
Château-Chinon	7	8	1	.	.	.	1	.	.	10	8	.	.	1	4	2	0	.	.	1	3	1	4	.	.	8	.	9	2	1	.	71
La Colancelle	6	6	.	.	.	.	.	.	.	2	1	.	.	.	2	.	.		.	.	.	.	2	.	.	14	.	11	.	.	.	47
Saulieu	3	0	.	.	.	.	.	6	.	12	.	.	.	7	1	2	.	.	1	5	.	0	8	.	.	.	30	.	.	.	1	77
Vitteaux	5	3	.	.	.	.	.	.	.	9	10	.	.	4	10	1	.	1	3	2	.	24	13	.	14	.	.	1	.	.	.	100
Époisses	3	2	0	.	0	2	.	.	2	2	5	.	0	.	3	13	.	1	.	0	1	.	13	.	.	.	.	11	.	.	.	58
Semur	2	4	0	.	.	.	.	.	8	7	9	.	0	.	8	1	.	0	.	0	.	.	13	.	.	.	.	1	.	.	.	61
Montbard	5	.	.	.	.	.	.	2	.	15	.	.	.	10	.	.	.	.	.	.	.	7	.	.	.	.	.	2	.	.	.	41
Quarré-les-Tombes	4	1	.	.	5	.	.	1	3	7	.	.	6	5	17	.	5	.	9	.	0	24	.	.	8	.	50	0	0	.	.	149
Clamecy (P. C.)	10	.	.	.	.	1	.	.	.	1	1	.	.	7	.	.	.	.	4	.	.	.	20	.	.	.	.	2	.	.	6	55
Vézelay (C. M.)	6	0	.	.	1	3	.	.	2	1	.	.	6	3	4	.	.	.	1	14	0	12	.	.	7	.	4	0	0	1	0	71
Avallon	5	2	.	.	.	4	3	.	1	3	4	.	.	5	3	.	.	2	.	2	.	.	2	.	.	.	.	5	.	.	.	40
Courson	6	3	.	.	6	.	.	.	3	0	.	0	2	7	.	.	.	.	8	2	.	2	.	.	1	.	32	1	.	5	1	79
Massangis	2	1	.	.	2	.	.	.	2	2	.	.	1	5	3	.	1	.	1	9	.	32	.	.	1	.	2	.	.	.	.	69
Ravières	5	2	.	.	.	.	.	1	2	.	.	.	.	8	5	.	0	.	1	.	.	.	1	.	7	.	2	.	.	.	.	34

STATIONS.	1	2	3	4	5	6	7	8	9	10	11	12	13	14	15	16	17	18	19	20	21	22	23	24	25	26	27	28	29	30	31	TOTAL.
Bassin de l'Yonne (suite).																																
Tonnerre (P. C.)...	4	.	.	.	.	.	.	.	6	3	.	.	5	.	2	4	.	.	1	19	.	.	.	.	4	3	10	.	.	.	2	63
Flogny.....	4	2	.	.	6	.	.	.	6	2	.	.	1	5	2	.	1	.	1	7	.	0	.	.	.	.	18	1	.	5	0	61
Chailley.....	6	1	.	1	2	.	.	.	4	1	.	.	24	4	0	.	1	.	.	2	.	.	13	.	.	.	50	.	.	9	.	110
Chessy.....	6	5	.	.	.	2	.	.	.	9	3	.	.	3	5	.	.	.	.	1	16	.	.	.	.	.	.	16	.	.	4	70
Chablis (C. M.)...	5	2	.	.	9	.	.	.	3	.	.	.	.	2	.	.	4	.	3	.	.	.	0	.	14	.	5	0	.	3	1	53
Aillant.....	6	.	.	.	8	0	.	.	10	.	.	.	2	5	3	.	.	.	11	11	.	.	10	.	5	.	9	.	.	7	.	87
Laroche.....	5	8	0	.	.	1	0	.	.	3	0	.	.	2	9	4	.	.	0	1	8	.	.	4	.	29	.	36	0	.	7	118
Joigny (C. M.)....	9	.	.	.	1	.	.	.	15	.	.	.	4	.	3	.	.	.	1	3	.	.	3	.	10	.	.	.	.	5	.	54
St-Julien-du-Sault.	10	1	.	.	8	.	.	.	14	.	.	.	.	3	.	.	.	.	1	1	.	.	3	.	7	.	11	.	.	6	.	64
Villeneuve-l'Arch.	8	2	.	.	3	.	.	.	8	0	.	.	10	35	1	.	.	2	4	4	.	.	7	.	.	.	33	3	.	5	.	124
Cerisiers.....	11	0	.	.	22	.	.	.	16	1	.	.	9	3	.	.	.	2	1	2	.	.	50	.	.	.	42	0	0	4	.	162
St-Martin (Sens)..	4	12	1	.	.	6	.	.	.	8	.	.	.	.	7	.	.	.	.	4	.	.	.	20	.	.	.	30	.	.	6	99
Bassin de la Seine supérieure.																																
Baigneux-les-Juifs.	4	.	.	.	8	.	.	.	.	11	.	.	.	.	11	.	.	.	.	.	.	.	3	2	.	.	.	2	.	.	9	50
Vivey.....	2	3	.	.	.	6	3	.	.	9	11	2	.	.	6	2	.	1	.	.	3	.	11	.	.	5	.	1	.	1	.	66
Châtillon-s.-Seine.	.	3	.	.	.	1	.	.	2	.	11	.	.	.	6	9	.	.	.	.	.	.	.	12	8	3	.	5	.	.	.	60
Vix.....	4	.	.	.	2	1	.	1	.	11	.	1	.	9	7	.	.	.	3	.	.	.	34	.	10	.	17	1	.	.	3	104
Laignes.....	5	.	.	.	21	.	.	.	1	10	.	.	.	6	3	.	.	.	.	1	.	.	3	.	16	.	.	.	.	.	.	66
Nicey.....	5	.	.	.	23	.	.	.	.	10	.	.	.	5	5	6	.	.	.	5	.	.	.	.	25	.	.	.	.	.	.	84
Brion-sur-Ource..	7	2	.	.	.	7	3	.	.	2	9	.	.	.	5	9	.	.	.	2	.	.	2	2	7	6	.	14	.	1	.	78
Autricourt.....	8	.	.	.	.	.	.	.	.	9	.	.	.	.	11	9	.	.	.	.	.	.	38	.	27	.	.	.	.	.	.	102
Bar-s.-S. (Saillard).	5	3	1	.	.	2	.	.	.	2	7	.	.	.	6	0	.	.	0	3	2	4	4	.	3	20	.	12	.	.	.	75
La Ferté-sur-Aube.	6	.	.	.	.	3	12	.	4	11	.	.	.	.	6	16	.	.	.	8	.	5	3	20	4	25	.	.	.	4	.	127
Bar-sur-Aube.....	5	2	.	.	.	2	4	.	.	2	11	.	.	.	5	1	.	.	.	2	.	.	11	9	8	4	.	26	.	.	.	92
Chaumesnil.....	4	2	.	.	.	.	6	.	.	.	5	.	.	.	3	4	.	.	.	.	.	.	2	1	.	2	.	2	.	1	.	32
Ceffonds.....	2	3	.	.	.	1	2	.	.	1	13	.	.	.	7	2	.	.	1	10	.	.	7	.	2	.	.	2	.	1	.	52
Épothémont.....	.	.	.	.	.	4	.	.	.	18	.	.	.	.	17	.	.	.	5	3	.	3	.	.	1	.	3	.	.	.	.	54
Margerie.....	10	1	2	.	.	.	.	.	.	6	13	.	.	.	23	17	.	.	.	.	.	.	2	6	.	.	.	7	.	.	.	88
Sézanne.....	3	.	.	.	.	.	.	3	.	8	4	.	.	.	8	5	.	1	.	.	4	.	.	.	.	.	.	13	1	1	3	54
Vendeuvre.....	4	2	.	.	.	.	6	.	.	2	9	.	.	.	5	.	.	.	.	1	1	.	.	.	1	19	.	2	.	.	.	52
Montiéramey.....	.	2	.	.	.	.	.	.	.	1	7	.	.	.	5	.	.	.	.	4	8	.	.	.	1	3	.	3	.	.	.	34
Villacerf.....	3	4	.	.	4	.	.	.	.	19	5	.	.	.	16	2	.	.	.	.	16	.	.	49	.	.	.	9	.	.	5	132
Pavillon.....	8	.	7	.	.	.	.	.	.	7	4	.	.	2	12	0	.	1	0	.	29	.	2	8	.	1	.	18	1	0	5	105
Fay.....	16	9	0	.	.	6	.	.	.	11	1	.	5	.	16	.	.	.	.	1	2	0	3	1	.	.	.	28	.	.	4	103
Conflans-s.-Seine.	9	7	2	.	.	4	.	.	.	10	3	.	.	1	4	2	.	2	.	1	5	.	4	.	.	.	.	35	.	.	4	93
Soligny.....	14	9	2	3	.	.	.	.	.	5	.	.	.	.	16	.	.	1	4	.	1	1	.	.	.	.	.	12	.	.	4	72
St-Maurice aux R.H.	10	1	.	.	4	.	.	.	7	1	.	.	1	13	1	.	2	0	2	3	1	0	0	.	.	.	19	.	.	4	.	69
Bassin de la Seine, entre Montereau et le confluent de l'Oise.																																
Courbeton.....	8	14	.	.	.	3	.	.	.	.	.	.	.	.	5	.	.	.	.	4	.	.	8	.	3	.	.	.	.	.	3	48
Fontainebleau.....	5	10	.	.	.	6	.	.	.	9	.	.	.	0	3	.	.	.	.	2	.	0	6	.	2	.	.	.	1	0	3	46
Melun (P. C.).....	7	8	.	.	.	5	.	.	.	3	.	.	2	2	1	.	.	.	0	.	4	3	.	.	2	.	.	.	.	.	0	37
Paris (Obs., cour).	13	1	.	.	.	.	.	8	.	.	4	.	1	.	16	.	.	5	.	0	.	.	4	.	2	.	25	0	1	.	4	84
Paris (Passy).....	5	4	.	.	.	7	.	.	.	3	.	.	2	3	4	1	2	1	.	.	.	.	.	2	2	.	.	.	.	2	1	39
Paris (Montm.)...	11	.	.	.	7	.	.	.	3	.	.	5	.	24	14	.	4	.	0	0	.	.	6	.	2	.	0	.	2	0	8	86
Paris (B. C. M.)..	14	6	0	.	.	7	.	.	.	3	.	.	2	.	6	0	.	2	.	0	.	.	2	0	1	.	0	0	1	1	2	44
Trappes.....	9	.	.	.	3	1	.	.	.	5	.	1	.	2	1	.	.	.	1	.	.	.	9	.	.	2	1	.	.	1	6	42

STATIONS.	1	2	3	4	5	6	7	8	9	10	11	12	13	14	15	16	17	18	19	20	21	22	23	24	25	26	27	28	29	30	31	TOTAL.
Bassin de la Seine, entre Montereau et le confluent de l'Oise (suite).																																
Saclay	9	0	.	.	2	2	.	.	.	3	.	3	1	.	1	.	1	0	2	.	.	1	.	.	0	0	.	.	2	2	7	36
Satory	9	.	.	.	1	1	.	.	.	4	.	1	.	.	0	.	2	1	1	0	.	2	.	.	0	2	.	.	5	4	7	40
Versailles (Eaux)	9	0	.	.	3	2	.	.	.	3	.	3	0	.	0	.	1	0	2	.	.	4	.	.	0	0	.	.	5	2	7	43
Meudon	9	.	.	.	.	3	.	.	.	4	.	.	.	.	.	.	5	.	.	.	.	.	1	.	.	5	.	.	3	1	8	41
Bassin de la Marne.																																
Langres (plateau)	10	.	.	.	.	20	2	2	.	8	19	8	.	.	2	15	.	4	.	.	.	.	13	.	.	1	.	10	.	.	.	113
Richebourg	3	2	.	.	.	1	7	.	.	0	21	1	.	.	2	3	.	1	0	1	.	.	21	8	2	11	.	2	.	0	.	86
Chaumont (E. N.)	1	.	.	.	1	2	1	.	.	22	14	.	.	4	7	5	.	1	.	1	.	1	9	.	6	.	.	.	1	.	1	77
Colombey	1	2	.	.	.	8	9	.	.	4	14	.	.	.	5	5	.	1	.	.	9	.	7	4	3	20	.	1	.	1	.	93
Andelot	2	.	.	.	.	12	7	.	.	8	13	.	.	.	1	1	.	7	.	.	.	.	.	3	.	2	.	.	.	.	.	56
Joinville	5	2	.	.	.	2	8	.	.	2	16	.	.	.	3	2	.	2	2	.	3	.	.	1	.	6	.	18	.	.	.	71
Saint-Bon	2	0	.	.	.	3	3	.	.	4	3	.	.	.	1	5	.	0	0	.	.	.	5	2	.	6	8	7	.	.	.	49
Vassy	6	.	1	.	.	.	7	.	.	3	17	1	.	1	4	2	.	2	3	1	2	.	14	11	.	11	4	.	.	.	.	90
St-Dizier (la Neuv.)	1	.	.	.	.	.	7	.	.	14	.	.	.	4	11	.	.	5	.	.	4	.	23	.	2	.	1	.	3	.	.	75
Trampot	9	.	.	.	.	10	10	.	.	8	19	.	.	.	2	3	.	.	12	1	.	.	.	.	3	.	.	.	.	1	.	78
Demange-aux-Eaux	5	2	.	.	.	1	5	2	.	5	21	9	.	.	4	.	2	.	7	5	1	.	.	5	.	.	.	.	.	1	.	75
Bar-le-Duc (P. C.)	7	0	1	.	.	3	1	.	.	4	17	0	.	.	3	2	.	3	7	1	28	.	1	0	.	.	.	1	.	2	.	82
Vavray-le-Petit	6	2	1	.	.	0	2	.	.	1	12	.	0	.	10	9	.	1	.	12	6	.	.	8	1	0	.	0	0	.	1	72
Sermaize	6	1	1	.	.	0	2	.	.	1	19	1	.	.	9	3	.	6	3	.	7	1	0	2	.	.	2	0	1	.	1	66
Thiéblemont (P. C.)	.	.	.	.	.	.	.	.	.	.	13	.	.	.	8	6	.	.	.	.	.	8	.	0	3	.	.	.	.	.	.	37
Vitry-le-François	3	.	.	.	.	2	.	.	.	12	.	.	.	2	34	.	.	.	.	11	.	.	.	.	.	.	.	.	.	.	.	65
Moivre	.	.	5	.	.	.	.	3	.	.	15	.	.	.	10	.	.	13	.	.	30	.	.	.	.	.	.	.	.	.	10	86
Châlons (E. N.)	2	4	0	.	.	.	1	.	.	0	11	.	.	4	16	4	.	0	.	1	16	.	1	.	.	.	.	.	.	.	2	62
Sommesous	5	0	.	.	.	3	.	.	0	8	1	.	0	3	2	.	.	.	.	3	2	1	6	.	.	.	29	1	3	1	3	71
Vertus	9	6	1	.	.	.	.	.	.	8	5	.	.	.	13	3	.	.	.	2	6	.	.	.	.	.	.	22	1	1	2	79
Épernay	8	6	0	.	.	.	.	.	.	1	6	.	.	0	17	4	.	0	1	2	3	.	1	0	0	.	.	20	0	0	2	101
Montmort	19	12	0	.	.	.	.	.	.	7	8	.	.	.	13	3	.	.	.	11	0	.	.	.	.	.	.	14	1	0	2	90
Montmirail	3	5	.	.	.	2	4	.	.	9	3	2	4	.	.	.	.	.	4	5	5	.	.	.	.	.	.	3	3	.	.	52
La Ferté-s.-J. (Biez)	4	12	.	.	.	12	0	.	.	11	1	.	1	0	8	1	.	0	.	4	1	.	.	.	3	.	.	1	1	.	1	61
Meaux (P. C.)	.	10	.	.	.	6	.	.	4	.	.	.	.	.	13	.	.	.	.	.	4	.	.	9	10	.	.	.	.	.	.	56
Touquin	5	10	.	.	.	3	.	.	.	13	.	.	.	4	7	2	.	.	.	.	.	.	.	.	3	.	.	2	.	.	2	51
Parc St-Maur (Obs^re)	9	0	.	.	.	6	.	.	3	2	.	0	.	3	4	.	2	1	.	5	.	.	0	2	2	11	0	.	0	.	4	55
Bassin de l'Aisne.																																
St-Mard-s.-le-Mont.	1	.	.	.	3	1	.	.	0	17	1	.	.	10	2	.	4	2	.	13	.	.	.	1	1	.	.	.	.	1	1	58
Charmontois-le-R.	11	.	1	.	.	.	.	.	.	4	17	3	.	.	16	3	.	3	5	12	18	.	.	.	.	6	.	.	.	.	.	98
Ste-Menehould (P.C.)	0	.	.	.	1	4	2	.	.	23	3	.	.	.	4	.	2	4	2	23	.	.	3	.	.	.	.	.	5	2	.	78
Côte de Biesme	.	1	.	.	1	6	.	.	.	25	2	.	.	4	1	.	5	1	11	30	.	.	17	.	.	.	.	.	4	1	.	109
Grandpré	1	.	.	.	.	1	.	.	.	27	5	.	.	11	4	.	1	3	4	8	.	.	9	.	.	.	2	.	3	.	.	79
Vouziers	5	2	.	.	.	2	2	.	.	.	29	2	.	.	4	5	.	.	1	6	.	.	.	.	.	.	6	9	.	1	.	74
Signy-l'Abbaye	2	4	1	.	.	.	.	.	.	.	16	1	1	1	3	4	.	.	.	.	2	.	.	0	.	.	.	2	2	2	1	42
Remaucourt	2	6	.	.	.	.	.	.	.	.	21	3	.	.	3	3	.	.	.	.	.	.	.	.	.	.	2	3	.	.	2	45
Nanteuil	2	4	.	.	3	.	.	.	.	4	15	3	2	3	1	.	.	.	.	.	.	.	.	.	.	4	4	.	.	.	2	47
Berry-au-Bac	5	7	.	.	.	.	.	.	.	.	8	3	1	.	4	3	.	.	.	.	1	.	3	.	.	1	.	.	3	.	3	43
Courtisols	4	.	3	.	.	.	1	.	.	.	10	.	1	.	9	3	.	.	.	4	21	.	.	3	.	2	.	6	.	.	.	67
La Croix-en-Ch.	6	2	0	.	.	.	.	.	.	.	13	3	.	.	13	3	.	.	0	2	14	.	.	0	.	.	.	.	.	.	1	57
Suippes	6	6	.	.	.	1	.	.	.	.	14	.	.	.	6	.	.	.	.	4	6	.	.	.	.	.	.	.	.	.	2	45

STATIONS.	1	2	3	4	5	6	7	8	9	10	11	12	13	14	15	16	17	18	19	20	21	22	23	24	25	26	27	28	29	30	31	TOTAL.
Bassin de l'Aisne (suite).																																
Verzy	11	8	1	.	.	0	0	.	.	1	9	.	.	2	7	2	.	.	.	.	15	.	.	.	.	.	2	.	.	0	2	60
Bourgogne	.	5	3	.	.	1	.	.	.	7	10	.	.	1	2	6	.	.	.	2	1	.	.	.	.	.	.	0	.	.	.	38
Reims (P. C.)	4	6	.	.	.	.	.	.	.	1	7	.	.	.	8	3	.	.	.	3	7	.	1	.	.	.	.	3	.	.	1	44
Fismes	7	7	.	.	.	1	.	.	.	1	4	.	.	.	6	1	.	.	.	11	.	.	.	.	.	1	16	.	1	3	.	60
Vauxrot (Soissons)	5	12	.	.	.	.	4	.	.	1	3	.	1	.	.	5	.	.	.	.	2	.	.	2	1	.	4	5	.	.	.	45
Bassin de l'Oise.																																
Hirson	1	1	.	.	.	.	.	.	.	.	8	1	1	.	.	.	.	.	.	3	1	.	12	.	.	.	.	.	.	.	.	28
Dizy-le-Gros	8	.	.	4	.	.	.	11	.	.	.	7	3	.	.	6	.	.	.	.	4	.	.	10	.	.	.	.	.	.	3	58
Montcornet	5	7	1	.	.	.	.	.	.	.	21	2	4	.	2	7	.	.	.	13	14	.	.	8	.	.	5	9	1	.	.	99
Laon (P. C.)	9	9	1	.	.	.	0	.	.	0	8	.	2	1	1	1	.	4	.	2	1	0	.	0	1	.	3	26	.	0	.	69
Lassigny	.	2	.	.	.	.	.	.	.	.	3	.	2	.	.	1	.	.	1	.	4	.	.	15	.	.	3	.	.	7	.	37
Venette	6	.	3	.	.	.	.	.	.	1	.	.	1	.	.	1	.	4	.	2	.	.	.	12	9	.	.	5	1	.	2	47
Maignelay	1	.	.	.	.	.	.	.	4	.	.	.	.	16	3	.	6	1	2	.	.	.	.	2	.	23	10	.	1	3	6	80
Lihus	7	.	.	.	7	.	.	.	.	10	.	.	.	.	7	.	.	.	.	5	.	.	.	.	.	3	.	.	1	5	.	45
Beauvais (E. N.)	0	10	0	0	.	.	1	.	.	.	7	.	0	.	10	.	.	.	1	1	1	.	.	.	.	.	6	0	0	0	1	32
Noailles	9	4	.	.	.	12	.	.	.	6	.	.	3	4	5	.	12	.	.	.	.	.	.	.	.	1	.	.	.	.	.	56
Bresles	8	1	.	.	.	0	.	.	.	7	.	.	1	.	4	.	.	6	.	2	1	.	.	.	.	.	.	.	.	.	4	34
Senlis	17	22	.	.	2	.	.	.	.	.	1	.	1	.	8	1	.	7	0	0	2	.	.	.	5	.	19	0	2	0	2	89
Pontoise	8	.	.	.	1	1	.	.	.	5	.	.	.	.	7	.	3	3	.	2	.	.	.	.	1	13	.	.	.	1	4	52
Bassin du Loing.																																
Moutiers	1	11	.	.	.	22	.	.	.	2	.	.	.	1	7	.	.	.	.	6	2	.	7	1	.	1	.	7	2	.	13	83
Champoulet	.	15	.	.	.	19	.	.	.	6	.	.	.	5	9	.	.	.	.	2	2	.	.	.	.	.	.	4	.	.	5	67
Rogny (P. C.)	1	11	.	.	.	8	.	.	.	6	2	.	4	6	1	.	.	.	.	7	3	1	.	.	2	.	.	3	.	.	6	61
Tannerre	11	0	.	.	8	.	.	.	2	.	.	.	2	11	.	.	.	.	4	2	.	7	.	.	.	.	23	1	0	6	0	77
Combreux	9	1	0	.	.	13	.	.	.	2	0	.	.	.	2	.	.	.	2	.	2	.	.	.	1	.	.	.	0	0	3	35
Courpalet	6	10	.	.	.	5	.	.	.	5	3	.	.	10	.	.	.	.	5	.	2	.	.	.	.	.	.	.	2	.	5	52
Charny	10	2	.	.	7	0	.	.	.	.	.	.	1	12	.	0	.	8	1	.	.	.	.	.	2	.	29	2	.	5	1	80
Savigny	11	2	.	.	7	1	.	.	1	.	.	.	2	5	.	.	2	2	4	0	.	.	.	.	.	1	9	3	.	6	1	57
Nemours	6	12	.	.	.	5	.	.	.	7	.	.	.	.	8	.	.	.	3	2	.	.	.	7	3	.	.	.	2	1	2	57
Région de la Beauce et bassin de l'Eure.																																
Étampes	1	3	.	.	.	4	.	.	.	2	.	.	1	.	1	.	.	7	.	1	.	2	.	.	1	.	.	.	.	.	.	23
La Loupe	2	3	.	.	.	8	.	.	.	14	.	.	4	.	2	.	.	.	2	1	2	.	.	.	1	.	11	.	1	1	2	54
Courville	7	5	.	.	.	15	.	.	.	11	.	.	10	.	5	.	.	.	1	3	1	.	2	.	.	.	8	.	1	1	.	70
Nogent-le-Roi	6	2	.	.	.	12	.	.	.	11	.	.	1	.	2	.	.	.	2	3	.	.	.	5	.	.	6	.	.	1	4	54
Rambouillet	12	.	.	.	.	6	.	.	.	25	.	.	.	.	5	.	.	.	4	2	.	.	6	37	4	.	11	.	5	4	8	129
Le Perray	9	0	.	.	2	5	.	.	.	9	.	0	.	8	2	.	.	.	3	.	.	1	15	.	.	25	4	.	2	3	5	93
Fᵗ de Bonsmoulins	.	2	4	.	.	13	.	.	.	13	.	.	2	.	4	3	.	1	6	3	3	1	.	10	.	.	2	0	3	1	5	76
Forêt du Perche	.	3	.	.	.	10	.	.	12	.	.	2	.	4	6	.	.	4	3	.	3	.	10	1	.	4	1	3	1	.	8	75
Senonches	3	2	0	.	.	10	.	.	.	13	.	.	12	.	4	.	0	.	1	4	3	.	.	1	0	.	10	0	1	.	.	64
Brézolles	3	1	0	.	.	8	.	.	.	17	.	6	.	3	2	.	.	.	2	1	2	.	.	4	0	.	20	1	0	1	4	75
Dreux	8	2	.	.	.	9	.	.	.	12	.	4	.	.	2	.	.	.	4	.	1	.	.	.	.	.	13	.	.	.	6	61
Saint-André	7	4	.	.	.	7	.	.	.	14	.	.	2	.	1	2	.	4	2	3	3	.	.	30	.	.	1	.	.	.	.	80
Évreux (P. C.)	3	6	.	.	.	2	1	.	.	13	.	.	3	.	2	2	.	.	1	1	3	.	.	8	.	.	13	4	1	1	.	64
Pacy-sur-Eure	5	9	.	.	.	14	.	.	.	8	.	3	.	.	.	.	.	.	.	9	2	.	.	5	.	.	.	.	.	.	.	55

STATIONS.	1	2	3	4	5	6	7	8	9	10	11	12	13	14	15	16	17	18	19	20	21	22	23	24	25	26	27	28	29	30	31	TOTAL.
Bassin de la Seine inférieure, au-dessous du confluent de l'Oise.																																
Laigle	2	2	1	.	.	8	0	.	.	14	.	.	8	.	4	8	0	1	4	6	3	.	.	14	.	.	3	.	3	1	3	85
Rugles	2	2	1	.	.	4	.	.	.	13	.	.	5	.	7	3	.	.	2	1	3	.	.	6	.	.	5	0	1	1	4	60
Brionne	3	.	1	.	1	14	.	.	.	8	.	.	.	.	4	3	.	6	1	2	3	1	.	7	.	.	7	1	1	7	2	72
Gournay	8	3	1	.	.	5	.	.	.	9	.	.	.	.	11	.	.	7	.	.	2	.	.	1	.	.	.	2	.	.	.	49
Forges	6	3	.	.	.	.	.	.	.	4	.	.	.	.	37	.	.	4	.	.	2	4	.	.	.	.	.	2	.	5	6	73
Buchy	8	2	.	.	.	2	.	.	.	7	.	.	.	10	20	.	5	2	1	.	5	.	2	.	.	.	5	.	7	7	3	86
Épreville-Martinv.	12	3	.	.	.	2	.	.	.	7	.	.	.	9	7	.	3	5	.	.	7	.	6	.	.	.	16	.	9	7	3	96
Rouen (île Lacroix)	4	.	.	.	.	9	.	.	.	.	.	.	.	8	8	.	7	5	1	.	5	.	1	.	.	.	5	.	6	3	0	62
Yvetot	1	2	.	.	1	18	11	.	6	.	.	.	.	.	20	0	1	4	2	5	3	.	.	.	.	.	10	.	7	5	6	102
La Hève (sémaph.)	2	.	.	.	1	11	1	.	.	8	.	.	.	.	4	.	.	.	1	2	1	1	.	.	.	.	.	1	4	4	.	41
Sanvic (Le Havre)	0	.	.	2	1	11	.	.	.	10	.	.	.	.	6	1	.	2	1	2	1	.	.	.	.	.	1	.	7	3	.	48
Honfleur	.	.	.	.	3	6	0	.	.	6	.	.	0	2	4	2	3	3	1	0	.	.	.	.	.	.	.	1	8	4	1	44
BASSINS ENTRE LA SEINE ET LA POINTE DE BRETAGNE.																																
Bassins de la Touque, de la Dive, de l'Orne, de la Vire et de la Douve.																																
Gacé	.	1	1	.	.	9	1	.	.	11	.	.	0	.	3	1	0	0	7	3	4	0	.	2	.	.	.	0	3	2	2	50
Lisieux	1	1	.	.	7	13	1	.	1	12	.	.	.	1	23	3	1	3	2	1	3	1	.	.	.	.	.	1	10	8	1	94
Pont-l'Évêque	.	.	.	.	2	7	.	.	.	12	.	.	.	4	22	.	3	4	.	2	2	.	.	.	.	.	.	.	14	0	.	72
Trouville	.	1	.	.	10	5	0	.	.	2	.	.	.	.	13	.	5	2	0	2	1	.	.	.	.	.	0	0	7	2	.	50
St-Ouen-le-Pin	.	1	.	.	2	6	1	.	.	11	.	.	.	4	12	.	3	4	2	2	2	.	.	.	.	.	.	1	9	2	.	62
Sées	3	1	2	.	.	8	0	1	.	12	.	.	6	.	5	0	.	.	4	2	4	0	.	.	.	.	3	.	0	6	4	61
Flers	3	1	.	.	11	.	.	.	3	.	.	.	1	5	6	.	.	0	5	.	0	.	.	.	.	.	4	4	4	8	1	57
Lénault	.	.	2	.	.	12	4	2	4	2	.	.	.	.	3	.	.	.	5	7	.	.	.	.	12	.	8	3	7	10	4	85
Pierrefitte	.	1	.	.	.	11	2	.	0	8	.	.	.	2	7	.	0	3	3	2	0	.	.	.	.	6	6	1	9	5	1	67
Roucamps	.	3	.	.	0	9	.	.	2	5	.	.	.	2	6	.	3	4	2	2	1	.	.	.	2	.	3	0	15	2	.	61
Ste-Honorine-du-F.	.	1	.	.	.	11	.	.	.	8	.	.	.	.	7	.	1	3	3	1	.	.	.	.	.	1	4	.	7	3	.	50
Caen (C. M.)	.	.	.	.	9	.	.	.	11	.	.	.	0	.	5	.	1	3	4	.	.	.	.	.	.	4	3	2	5	1	.	48
Ouistreham	.	.	.	.	6	8	.	.	1	5	.	.	.	0	10	.	5	3	2	3	.	.	.	.	.	.	5	2	3	2	.	55
Ver	8	1	.	.	.	8	.	.	.	10	.	.	.	.	1	.	.	9	5	3	.	.	.	.	.	.	4	.	12	7	.	68
Bény-Bocage	.	.	.	.	.	8	5	8	.	.	.	.	.	.	5	.	1	7	2	.	.	.	.	3	12	.	.	4	9	3	.	67
Saint-Sever	.	.	.	.	.	15	.	.	.	.	.	.	.	.	20	.	.	3	.	.	.	.	.	9	.	7	.	10	2	.	.	66
Trévières	.	.	.	.	.	17	.	.	7	5	.	.	.	.	.	1	.	7	9	2	.	.	.	.	1	12	7	29	18	16	.	132
Isigny	.	2	.	.	.	10	.	.	2	1	.	.	.	.	.	.	.	11	6	3	.	.	.	.	7	.	25	5	9	3	.	84
Ste-Marie-du-Mont	1	2	0	.	0	3	3	0	.	1	.	.	.	.	0	0	.	1	13	2	.	.	.	0	.	12	3	0	9	2	0	53
Cherbourg	.	5	1	.	1	1	11	.	.	2	.	.	.	.	7	1	.	3	4	2	.	.	.	.	21	4	14	.	4	1	.	82
La Hague	.	.	.	.	.	.	6	.	.	.	.	.	.	.	7	.	.	1	1	.	.	.	.	.	.	1	2	.	2	1	.	21
Bassins entre le cap de la Hague et la Pointe de Bretagne.																																
Landivy	.	8	1	.	.	8	17	.	.	4	.	.	6	.	4	.	.	4	.	.	.	.	.	4	.	4	.	3	3	2	.	70
Louvigné-du-Désert	4	1	.	.	.	23	0	.	.	.	.	1	.	.	.	2	1	.	.	.	.	.	.	.	.	.	1	2	2	4	.	41
Fougères	1	5	.	.	.	42	1	.	1	.	.	0	.	.	7	.	1	3	2	.	.	.	.	.	6	.	0	3	1	3	.	76
St-Marc-s-Couesnon	1	6	.	.	.	39	.	.	.	.	.	.	.	.	12	.	2	3	2	.	.	.	.	.	16	.	.	2	.	1	.	84
Sens-de-Bretagne	3	4	6	.	.	14	5	.	7	4	.	.	.	.	9	.	.	.	.	.	.	.	.	.	7	5	2	1	3	4	.	75
Bazouges	3	3	1	.	1	27	.	.	2	.	.	.	.	.	5	.	1	2	.	.	.	.	.	.	9	.	2	5	3	.	.	63
Antrain	3	3	.	.	.	30	.	.	.	.	.	.	.	.	6	.	.	.	3	.	.	.	.	.	9	1	.	9	7	.	.	71
Trans	1	4	0	.	1	25	1	.	2	.	.	.	.	2	6	.	3	3	1	.	0	.	.	.	10	1	4	4	3	0	.	72
Bécherel	7	4	1	.	.	22	.	.	1	.	.	.	.	1	6	.	4	2	.	.	.	.	.	.	6	9	1	2	1	2	.	69
Hédé	2	4	.	.	0	28	.	.	1	.	.	0	.	2	8	.	2	2	2	.	.	.	.	.	22	2	2	3	1	.	.	81

STATIONS.	1	2	3	4	5	6	7	8	9	10	11	12	13	14	15	16	17	18	19	20	21	22	23	24	25	26	27	28	29	30	31	TOTAL.
Bassins entre le cap de la Hague et la Pointe de Bretagne (suite).																																
Saint-Domineuc...	4	1	.	.	2	24	0	.	1	.	.	0	.	3	6	.	4	1	2	.	.	.	.	.	10	4	1	2	2	1	.	68
Dol.....	0	9	0	.	4	20	1	4	3	.	.	.	.	1	8	.	5	7	.	.	.	.	.	.	9	6	2	8	7	1	.	95
St-Jouan d. Guérets	6	5	.	.	4	9	5	5	.	.	.	.	.	2	6	.	8	8	2	.	.	.	.	.	3	5	.	8	6	7	.	90
St-Méloir-d.-Ondes	1	2	.	.	.	24	1	.	1	.	.	.	.	1	4	0	5	4	0	.	.	.	.	.	5	1	8	12	4	2	.	75

VERSANT DE L'OCÉAN.

PETITS BASSINS DU SUD DE LA BRETAGNE.

Pte Saint-Mathieu..	24	7	.	.	5	3	2	.	8	12	.	.	.	1	6	.	3	1	1	1	.	.	.	.	8	.	.	2	6	3	.	93
Brest (Obsre)	4	.	.	4	0	2	.	1	0	.	.	.	.	5	.	2	1	1	.	.	.	.	.	3	.	.	1	3	2	2	0	31
Goarem-Liziard ...	5	8	2	.	5	3	.	8	.	1	.	.	.	.	1	.	1	3	2	.	.	.	.	.	3	2	.	2	2	2	2	52
Callac	2	23	1	.	.	.	.	.	.	.	.	.	.	3	5	.	2	2	.	.	.	.	.	3	16	10	.	3	7	2	3	82
Carhaix	7	2	.	1	4	6	3	.	2	.	.	.	.	3	3	.	4	2	2	.	.	.	10	2	12	6	.	3	2	4	.	78
La Feuillée.....	7	9	7	.	.	.	9	2	.	.	.	.	.	4	.	.	2	5	.	.	.	.	.	.	3	.	.	.	4	.	7	59
Reuniou.....	9	8	17	.	5	.	7	.	3	.	.	.	.	.	9	.	2	2	2	.	.	.	.	.	5	.	.	.	5	1	6	81
Pénity	7	5	.	.	4	7	2	.	.	.	.	.	.	1	3	.	3	1	1	1	.	.	.	1	9	1	.	3	4	4	.	59
Châteaulin.....	7	17	.	.	5	.	2	.	.	.	.	.	.	.	5	.	2	1	3	.	.	.	.	.	3	.	.	4	8	3	3	63
Gourin.....	6	7	.	1	4	1	7	.	1	.	.	.	.	.	3	.	1	1	1	.	.	.	.	1	4	11	.	1	4	2	1	57
Glomel.....	5	9	.	.	2	1	11	1	.	.	.	.	.	.	3	.	.	4	3	.	.	.	.	2	10	1	.	.	2	1	3	58
Corlay	10	15	2	.	8	15	2	1	4	.	.	.	.	.	8	.	.	5	2	.	.	.	.	.	10	8	.	.	9	4	1	104
Gouarec.....	7	11	.	.	7	.	12	.	3	.	.	.	.	.	9	.	1	4	2	.	.	.	.	1	3	12	.	1	5	4	.	82
Pontivy.....	15	4	.	.	6	8	.	.	3	.	.	1	.	1	3	.	3	1	1	.	.	.	.	.	10	2	.	3	3	2	.	66
Le Cosquer.....	15	2	.	.	7	10	.	.	3	.	.	.	.	1	4	.	4	1	1	.	.	.	1	.	14	.	3	4	3	2	.	75
Plouay.....	.	15	.	.	.	8	.	.	.	.	.	.	.	.	.	17	.	.	.	.	.	.	.	.	.	7	.	.	8	.	.	55
Hennebont	5	5	.	1	4	2	3	.	1	1	.	.	.	.	6	.	3	2	.	.	.	.	.	.	3	.	.	.	5	1	1	43
Lorient (Obs.)....	9	.	.	9	2	3	1	2	1	.	5	.	.	10	.	0	5	2	.	.	.	.	.	3	.	.	2	10	3	3	.	71
Le Grognon (Groix).	1	4	.	3	6	1	2	.	1	.	.	.	.	.	8	.	.	.	.	.	.	.	.	.	5	.	.	8	8	4	2	53
Auray.....	5	.	.	3	2	4	.	2	1	.	.	3	3	13	.	1	.	2	.	.	.	.	.	1	.	3	.	11	2	1	.	57
Vannes	17	.	.	.	6	4	5	.	1	.	.	3	.	.	11	.	2	.	.	.	.	.	.	.	3	3	.	9	1	6	.	71
Palais (Belle-Ile)..	4	2	.	.	5	2	1	.	2	.	.	.	.	.	1	.	1	.	10	.	.	.	.	.	2	.	.	1	6	1	1	39
Er-Hastellic	2	1	.	.	5	.	3	.	.	.	.	.	.	.	2	.	.	.	.	.	.	.	.	.	1	.	.	.	5	.	1	20

BASSIN DE LA VILAINE.

Erbrée.....	2	1	.	.	0	37	.	.	2	.	.	.	.	.	7	.	1	1	2	.	1	.	.	1	5	.	0	4	2	.	.	66
Vitré	1	4	.	.	1	39	0	.	0	.	.	.	0	0	12	.	1	1	2	.	.	.	.	.	8	.	.	2	3	0	.	76
St-Christophe-d.-B.	2	3	.	.	.	36	.	.	1	.	.	.	.	.	9	.	2	0	1	.	.	.	.	.	8	0	0	2	1	2	.	67
Châteaubourg.....	0	5	.	.	0	29	.	.	1	.	.	.	.	0	10	.	3	4	4	.	.	.	.	.	9	.	.	2	3	4	.	74
Le Boulet	6	3	.	.	2	30	.	.	3	.	.	.	.	2	6	.	2	2	2	.	.	.	.	.	12	1	2	2	2	1	.	77
Rennes (P. C.)....	2	3	.	.	1	27	.	.	1	.	.	.	.	2	7	.	1	1	6	.	.	.	.	.	17	.	1	1	0	0	.	72
Saint-Méen	12	5	0	0	0	22	5	.	1	.	0	.	.	4	6	2	5	2	5	.	.	.	.	.	8	1	.	4	1	0	.	84
Montauban	6	3	.	.	1	19	0	.	1	.	.	.	.	1	6	.	3	1	5	.	.	.	.	.	13	6	3	1	2	1	.	73
Montfort	3	3	0	.	.	24	.	.	.	.	.	.	.	2	3	.	3	1	7	.	.	.	.	.	9	4	2	3	2	1	.	67
La Guerche.....	0	4	.	.	2	27	.	.	.	.	.	.	.	.	9	.	1	.	6	.	.	.	.	.	11	.	0	.	1	1	0	63
St-Jacques-de-la-L.	3	5	.	.	0	24	.	.	.	.	.	1	.	.	9	.	1	2	8	.	.	.	.	.	12	1	2	.	.	1	.	69
Martigné-Ferchaud	2	2	.	.	0	30	1	.	2	.	.	.	.	.	7	.	1	.	9	.	1	.	.	.	5	.	.	4	2	.	.	66
Bain.....	2	1	.	.	2	30	.	.	1	.	.	2	.	1	15	.	3	1	10	.	.	.	.	.	13	.	.	4	1	3	.	89
St-Julien de V.....	7	.	.	.	1	31	10	.	0	2	.	.	2	.	5	2	.	1	12	1	.	2	.	.	6	.	.	.	4	4	0	91

STATIONS.	1	2	3	4	5	6	7	8	9	10	11	12	13	14	15	16	17	18	19	20	21	22	23	24	25	26	27	28	29	30	31	TOTAL.
BASSIN DE LA VILAINE (suite).																																
Guipry	3	8	.	.	1	26	.	.	1	.	.	3	.	2	6	.	3	1	4	.	.	.	.	.	26	0	.	3	0	4	.	90
Plélan	5	3	.	.	1	20	.	.	.	.	.	.	.	2	7	.	3	0	4	.	.	.	.	.	19	6	.	4	1	1	.	76
Plouguenast	3	8	.	.	4	1	15	.	3	.	.	.	.	.	4	.	4	6	.	.	.	.	.	.	11	7	.	.	2	4	1	73
Rohan	9	2	.	4	3	6	.	.	2	.	.	.	.	.	.	.	1	.	.	.	.	.	.	.	3	7	.	4	1	.	.	42
Josselin	9	5	.	.	.	16	.	.	3	.	.	.	.	.	8	.	.	.	.	.	.	.	.	.	8	2	.	2	3	.	.	56
Bosméléac	5	15	1	.	5	.	13	.	3	1	.	.	.	.	.	.	1	2	2	.	.	.	.	.	8	8	.	.	8	3	2	77
Ploërmel	4	.	.	2	1	15	.	.	1	.	.	3	.	7	1	.	3	.	.	.	.	.	.	1	6	1	.	3	.	2	.	50
Malestroit	.	.	.	4	.	9	.	.	.	.	.	3	.	4	.	.	1	1	.	.	.	.	.	.	8	2	.	3	1	1	.	37
Redon	3	3	.	.	3	26	.	.	1	.	.	3	.	6	7	.	2	.	.	.	.	.	.	.	10	.	.	5	2	2	.	73
Guenrouët	2	2	.	.	3	18	6	.	.	0	.	.	6	.	4	3	.	1	4	.	.	.	.	.	7	2	1	.	6	2	5	73
La Roche-Bernard	10	.	.	.	5	11	.	.	3	.	.	.	.	4	2	.	.	.	2	.	.	.	.	.	5	1	.	6	.	1	.	50
Phare du Four	1	.	.	.	3	2	1	.	1	.	.	.	.	.	7	.	1	.	.	.	.	.	.	.	2	.	.	.	3	.	.	21
BASSIN DE LA LOIRE.																																
Bassin de la Loire supérieure.																																
Saint-Paulien	3	.	.	10	.	.	.	.	.	2	.	.	7	12	.	.	.	.	.	.	.	7	.	.	6	3	8	.	.	.	.	58
Tence	.	.	.	72	30	.	.	.	.	9	2	.	34	.	114	.	.	.	.	.	.	.	.	36	.	.	.	.	.	.	.	297
Bas-en-Basset	2	.	.	.	.	1	0	.	.	11	.	.	0	4	1	2	.	.	.	.	.	4	.	.	2	2	8	.	.	.	.	38
Le Pilat	3	0	.	.	.	22	.	.	33	40	.	3	11	4	18	13	2	4	.	.	3	24	.	.	.	.	40	24	1	.	.	245
La République	26	.	.	.	.	11	.	.	.	75	.	.	.	17	75	25	.	.	.	.	.	45	.	.	.	.	67	27	7	.	.	375
Les Creuses	2	14	3	.	1	5	17	5	.	10	22	.	.	12	12	5	8	.	.	.	.	3	6	.	.	.	17	17	2	.	.	161
Rochetaillée	.	11	.	.	5	3	4	.	.	7	21	.	.	10	11	2	8	.	.	.	.	4	5	.	.	.	28	32	.	.	.	151
Saint-Étienne	.	.	.	2	4	3	2	9	.	3	.	.	2	3	13	5	.	.	.	.	3	3	.	.	1	31	15	.	.	.	.	99
Fortunières	12	23	.	.	.	34	28	.	.	96	.	.	.	8	7	12	.	.	.	.	.	12	.	.	.	13	8	.	.	7	.	190
Montbrison (P. C.)	.	.	.	.	.	6	.	.	.	18	.	.	.	4	12	8	.	.	.	.	.	4	.	.	.	2	3	8	.	.	.	65
Noirétable	12	.	.	.	.	5	.	2	.	10	.	.	19	.	12	.	4	.	.	.	14	2	.	.	.	4	42	.	2	.	.	128
Feurs	.	1	.	.	.	2	.	.	.	19	1	.	.	9	6	10	.	.	.	.	.	6	1	.	.	1	3	14	.	.	.	73
Panissières	1	5	.	.	1	2	.	.	.	21	3	.	.	10	3	9	.	.	.	.	.	6	2	.	.	.	16	14	.	1	.	94
Fourneaux	10	.	.	.	.	6	.	.	.	29	.	.	.	6	8	26	.	9	.	.	.	1	.	.	.	5	27	.	3	.	.	130
Montagny	4	6	.	.	15	3	.	.	.	29	3	.	.	12	11	23	.	3	.	.	.	.	.	.	.	19	.	51	3	.	.	182
Roanne	4	10	0	.	.	5	.	.	.	14	6	.	.	2	5	18	.	.	.	0	.	6	.	.	.	.	.	28	.	2	.	100
Lapacaudière	2	3	.	.	.	2	4	.	.	9	.	.	9	3	6	13	.	.	.	3	.	5	.	.	6	.	13	1	.	.	.	79
St-Eusèbe	1	4	.	.	1	3	.	.	.	14	13	.	.	3	3	5	3	.	.	3	.	.	.	.	.	8	.	4	1	.	.	66
Le Creusot	1	2	.	.	.	.	5	.	.	13	11	.	.	4	5	17	0	.	.	1	.	.	.	.	.	15	.	1	.	.	.	75
Arnay-le-Duc	1	1	.	.	.	.	.	.	.	8	14	.	.	6	2	3	.	3	5	8	2	.	.	.	.	.	.	.	.	.	.	53
Autun (P. C.)	6	4	1	.	.	.	.	.	.	3	15	.	.	.	4	5	0	.	.	1	2	.	.	.	.	1	.	2	.	1	.	45
Digoin	2	11	1	.	.	2	1	.	4	9	6	.	.	2	4	7	1	.	.	.	.	.	.	.	.	4	.	2	.	.	.	55
Saint-Clément	7	8	4	.	.	12	4	7	.	10	7	.	.	11	.	12	3	6	.	.	.	.	9	.	.	.	8	9	2	.	.	119
Dompierre	5	4	.	.	.	3	3	1	.	5	2	.	.	1	2	10	1	.	3	.	4	2	.	.	.	3	2	4	1	.	.	56
Beaulon	8	4	2	.	.	17	1	.	.	4	4	.	.	1	1	3	0	.	.	.	.	.	.	.	.	1	0	.	.	.	.	49
Châtillon-en-B.	2	6	.	.	.	.	4	.	.	6	2	.	.	2	.	.	.	.	.	2	.	5	.	.	.	.	.	17	.	.	.	47
Decize	9	5	.	.	.	7	.	.	.	3	1	.	.	2	.	.	.	.	.	.	7	3	.	.	.	.	.	1	.	.	.	38
Prémery	5	10	2	.	.	2	.	.	.	8	0	.	2	2	8	.	.	.	.	4	.	3	1	.	.	.	.	12	2	.	4	65
Nevers	1	10	.	.	.	4	.	.	.	.	.	1	.	4	2	3	.	.	.	.	.	1	.	.	.	.	.	1	.	.	6	33
Bassin de l'Allier.																																
Châteauneuf	5	7	.	.	.	11	5	.	5	7	.	.	.	17	.	.	.	.	.	.	.	6	11	.	.	11	6	.	.	.	.	91
Langogne	3	12	.	.	1	9	3	.	0	13	0	.	.	17	6	2	.	.	.	.	2	.	11	.	.	3	20	2	.	.	.	104

STATIONS.	1	2	3	4	5	6	7	8	9	10	11	12	13	14	15	16	17	18	19	20	21	22	23	24	25	26	27	28	29	30	31	TOTAL.
Bassin de l'Allier (suite).																																
Chapeauroux	3	5	.	.	5	10	.	.	.	11	.	.	.	15	5	1	.	.	.	.	0	.	7	.	.	.	5	6	.	.	.	73
Grandrieu	9	12	.	.	.	9	0	.	.	.	11	1	.	.	12	7	3	.	3	.	2	.	5	.	.	4	3	2	.	.	.	81
Saugues	5	.	.	.	.	7	4	.	.	6	.	.	3	.	.	4	.	5	.	.	3	.	.	.	.	8	3	.	.	.	.	48
Langeac	6	.	.	.	.	.	.	.	.	15	.	1	3	.	.	.	.	.	.	4	.	1	.	.	16	20	.	.	.	.	.	66
Murat	10	7	.	.	2	.	.	6	.	6	.	.	.	2	2	2	.	.	.	.	.	.	.	.	.	14	10	2	.	.	.	63
Massiac	.	8	.	.	.	2	.	.	.	5	.	.	.	.	6	.	.	.	.	10	.	4	.	.	23	4	19	.	.	.	.	83
Brioude	2	8	.	.	.	3	.	2	.	8	2	.	4	2	1	7	.	.	.	.	1	1	.	.	.	54	12	5	.	.	.	112
Besse	2	4	.	.	2	.	6	.	.	7	3	.	.	7	3	.	.	4	.	.	.	3	.	.	.	20	23	11	3	.	.	98
Ambert	3	5	.	.	.	0	1	2	20	8	2	.	.	7	2	19	.	.	.	.	.	12	4	.	.	.	22	46	.	.	1	154
Thiers (P. C.)	2	7	3	.	.	5	18	4	.	6	4	.	1	10	1	6	2	6	.	.	0	7	2	0	.	2	1	86	.	1	0	174
Puy-de-Dôme (Obs).	2	5	3	.	.	8	3	.	.	10	4	.	5	2	3	7	0	3	.	0	2	11	7	.	.	9	0	22	2	0	0	108
Clermont (Obs^re)	.	2	.	.	.	1	0	.	.	9	5	.	1	2	1	2	1	3	.	.	6	26	15	.	.	4	2	47	.	.	.	126
Pontgibaud	5	10	14	.	3	8	4	.	1	3	5	.	1	2	6	3	.	5	.	.	4	8	10	.	.	2	7	23	1	.	.	125
Vichy	1	6	1	.	.	4	4	.	.	6	3	.	.	18	2	5	.	3	.	.	1	.	5	.	.	4	12	.	2	.	.	77
Ébreuil	.	4	.	.	.	1	.	.	.	2	.	.	.	7	.	1	.	2	.	.	1	.	9	.	.	12	5	.	.	.	.	44
Bessay	6	18	.	.	.	11	3	.	.	1	1	.	.	8	4	.	.	1	.	.	.	4	.	.	.	14	4	.	.	.	.	75
Moulins (P. C.)	1	5	.	.	.	8	3	.	.	1	1	.	.	3	1	.	.	1	.	.	.	1	.	.	.	1	.	2	2	.	.	30
Baleine	2	6	0	.	.	10	1	.	.	5	2	.	.	8	3	1	.	.	0	.	.	9	3	.	.	4	.	4	.	0	0	58
Franchesse	1	8	3	.	.	9	1	.	.	3	2	.	4	10	14	1	.	.	.	.	3	1	0	.	.	0	3	16	.	.	4	83
Bassin du Cher.																																
Auzances	.	12	.	.	.	16	.	5	.	2	1	.	2	2	1	8	.	2	.	3	9	.	.	.	.	2	.	2	.	.	2	69
Chénérailles	3	15	1	.	.	10	.	2	1	1	.	.	.	6	.	.	.	.	.	.	.	7	1	.	.	4	9	12	.	1	4	76
Chambon	11	1	.	2	4	.	.	.	2	2	.	1	6	6	3	.	.	.	.	.	5	.	.	.	4	12	.	.	.	4	9	72
Montluçon	10	.	.	.	2	.	4	.	.	5	.	3	.	.	.	4	.	.	.	.	3	5	.	.	.	3	10	.	.	.	4	53
Préveranges	11	10	3	.	.	8	.	2	.	.	15	.	.	10	.	5	.	.	.	.	.	6	2	.	.	.	3	.	1	.	7	83
Saulzais	2	9	.	.	1	3	1	.	.	2	1	.	.	34	1	1	.	.	.	.	.	10	2	.	.	.	0	2	.	.	9	78
Hérisson	10	.	.	.	5	.	.	.	6	.	.	.	1	.	5	.	.	.	.	3	9	.	.	11	12	15	.	.	.	.	.	77
Charenton	3	9	.	.	.	2	.	.	.	3	2	.	.	3	.	2	.	.	.	.	3	3	.	.	.	.	.	2	.	.	6	38
Ourouer-les-B.	3	12	.	.	.	.	.	3	.	6	.	.	0	15	0	1	.	.	.	.	4	4	.	.	.	.	.	.	.	.	8	56
Châteauneuf-s.-Ch.	3	10	.	.	.	2	.	.	.	2	5	1	7	8	.	1	.	.	.	.	5	7	.	.	3	.	.	.	.	3	6	63
Morlac	10	.	.	.	.	4	.	2	.	.	.	2	3	.	4	2	.	.	.	3	6	9	.	.	.	.	.	.	.	8	3	57
Les Aix	.	18	.	.	4	.	.	.	.	.	.	.	10	.	2	.	.	.	.	.	.	.	2	.	.	.	.	.	.	.	7	43
La Réserve (St-P.)	4	15	1	.	.	12	.	.	.	10	1	.	.	5	3	.	.	0	.	13	.	6	1	.	.	.	.	8	10	.	4	93
Bourges (E. N.)	15	1	.	.	.	2	.	.	6	1	.	.	5	.	.	2	.	.	.	0	3	2	.	.	.	.	.	.	.	.	9	46
Mehun-s.-Yèvre	4	8	.	.	.	.	1	.	.	2	.	.	.	.	2	.	.	.	.	.	5	4	.	.	.	.	3	.	.	.	5	34
Le Briou (Vierzon)	10	5	.	.	.	.	.	.	5	.	.	.	.	.	.	.	.	.	.	.	.	5	.	.	.	.	.	2	1	.	3	30
Mennetou-s.-Cher	5	.	.	.	.	.	.	.	.	17	.	3	.	.	2	.	.	.	.	2	.	.	.	.	.	.	.	.	.	.	.	29
Argent	12	.	.	.	.	15	.	.	.	.	.	.	.	.	4	.	.	.	.	8	.	.	.	.	.	.	.	.	.	.	10	49
Salbris	5	2	.	.	0	3	.	.	1	8	.	0	.	.	.	.	.	.	.	5	1	.	.	.	.	.	.	.	.	0	1	28
Romorantin	4	.	.	.	.	.	.	.	.	14	.	.	2	1	1	1	.	.	.	2	1	.	.	.	.	.	.	0	.	0	5	31
Saint-Aignan	6	2	.	.	8	.	.	.	.	22	.	.	3	.	1	1	.	.	.	2	3	.	.	.	.	.	12	.	.	.	1	61
Montrichard	6	3	.	.	12	2	.	.	11	1	.	6	2	2	1	.	.	.	.	.	3	.	.	.	.	4	0	2	1	.	12	68
Bassin de l'Indre.																																
Sainte-Sévère	10	8	.	.	3	10	.	.	3	3	3	.	.	.	11	3	.	.	.	.	4	3	.	.	.	.	.	.	.	0	8	69
Châteauroux (P. C.)	7	1	.	.	.	19	.	.	.	10	.	.	.	1	0	2	.	.	4	0	4	1	.	.	.	.	2	.	1	0	10	62
La Chapelle Bl.	7	.	3	.	.	24	.	.	.	9	.	.	.	.	2	.	1	.	.	.	.	.	.	.	.	.	32	.	.	.	12	90

STATIONS.	1	2	3	4	5	6	7	8	9	10	11	12	13	14	15	16	17	18	19	20	21	22	23	24	25	26	27	28	29	30	31	TOTAL.
Bassin de l'Indre (suite).																																
Le Louroux	9	1	3	.	.	16	.	.	.	11	.	.	.	.	.	3	.	.	.	.	.	.	.	.	.	.	36	.	2	.	15	96
Saint-Branchs	6	7	7	.	.	22	.	.	.	12	.	.	.	.	.	.	.	.	.	.	.	.	.	.	.	.	26	1	.	.	.	84
Lignières	3	0	.	.	.	38	0	.	.	4	.	.	.	.	3	.	.	.	0	1	0	.	.	.	0	0	13	.	5	1	10	80
Rigny-Ussé	4	0	1	.	.	38	.	.	.	5	.	.	0	.	3	3	.	.	1	.	.	0	.	.	0	1	5	4	.	.	10	75
Bassin de la Creuse.																																
Ahun	4	8	.	.	.	42	4	1	.	.	.	.	4	.	.	.	.	.	.	.	.	9	.	.	.	5	6	3	.	2	8	96
Boussac	9	4	0	.	.	11	1	7	0	1	1	.	0	9	.	3	.	.	.	.	3	0	1	.	.	.	7	0	.	0	7	66
La Souterraine	13	11	.	.	.	49	.	5	.	12	.	8	.	1	1	.	5	.	3	.	.	2	.	.	.	.	1	1	2	1	20	138
Dun	16	4	.	.	.	23	.	2	.	9	.	.	2	2	.	.	1	.	.	.	10	.	.	.	.	5	5	2	1	3	12	100
Bénévent	14	8	.	.	.	35	4	5	.	13	.	11	6	3	3	2	.	.	.	1	1	2	.	.	.	3	8	2	3	1	12	137
Bellac	10	5	7	.	.	19	.	.	.	12	.	.	5	.	.	9	.	.	.	.	.	.	.	.	2	.	6	.	4	.	6	85
Magnac-Laval	11	8	2	.	.	31	1	.	.	17	1	.	4	2	1	7	.	.	.	1	.	.	.	.	1	2	17	2	1	1	1	114
Barrou	6	1	1	.	.	36	.	.	.	7	.	.	.	.	1	30	.	.	.	1	.	.	.	.	.	1	49	.	3	1	9	146
Abilly	7	0	4	.	.	31	.	.	.	7	.	.	.	1	1	4	.	.	.	.	.	.	.	.	.	2	19	.	1	1	11	89
Buxeuil	.	7	2	.	.	27	.	.	.	4	.	.	.	.	.	3	.	.	.	.	.	.	.	.	.	.	14	.	.	.	14	71
Bassin de la Vienne.																																
Eymoutiers	7	25	3	.	.	26	1	.	.	9	.	.	.	2	6	5	.	1	.	.	.	.	.	.	.	6	17	11	.	1	8	126
Saint-Léonard	12	7	.	.	.	25	.	.	.	13	.	.	.	.	1	5	.	.	.	.	.	.	.	.	.	.	8	12	3	.	13	99
Pierrebuffière	13	11	.	.	7	14	13	.	4	.	.	.	7	3	2	.	.	.	.	.	9	8	.	.	20	11	7	17	5	.	11	163
Limoges	13	13	1	.	.	17	1	.	.	21	.	.	.	.	2	8	.	.	.	.	.	.	2	.	.	22	21	3	4	1	15	144
Oradour-s.-Vayres	15	6	0	.	.	18	1	.	.	12	0	.	.	.	.	4	.	.	.	.	.	.	.	.	.	43	10	3	4	.	11	127
Oradour-s.-Glane	9	12	1	.	.	16	.	.	.	16	.	.	.	3	1	9	.	.	.	.	.	.	1	.	8	10	2	1	1	1	9	100
Rochechouart	10	6	.	.	.	16	1	.	.	8	.	.	0	12	.	3	.	.	.	.	.	0	1	.	.	48	5	7	3	3	4	127
Chabanais	9	10	1	.	.	17	3	.	.	9	.	.	1	19	.	1	.	.	.	.	.	.	.	.	.	29	9	2	6	2	12	130
Confolens	8	2	.	.	.	11	6	.	1	6	.	.	.	.	.	6	.	.	.	.	.	2	.	.	7	.	3	5	2	1	10	70
Lussac-les-Ch	5	.	.	.	.	20	.	.	.	11	.	.	.	.	.	7	.	.	.	3	.	.	.	.	.	.	2	.	.	.	11	59
Lezay	7	4	1	.	.	17	2	.	.	6	.	.	1	.	2	5	.	.	0	1	.	1	.	.	1	3	0	2	3	1	13	71
Poitiers (P. C.)	3	.	.	.	.	38	.	.	1	.	.	.	.	.	8	7	.	1	.	2	.	.	.	.	.	6	9	.	3	.	14	95
Jaulnay	9	.	3	.	.	30	.	.	.	.	11	.	.	.	.	2	.	.	.	14	.	.	.	.	2	.	10	.	1	.	16	98
Saint-Épain	11	1	4	.	.	25	.	.	.	4	.	.	.	.	2	2	.	.	.	.	.	.	.	.	.	.	8	.	2	.	15	75
Parçay-s.-V	.	7	5	6	.	31	.	.	.	3	.	.	.	.	1	3	.	.	.	.	.	.	.	.	.	.	7	.	7	.	18	90
Bassin de la Loire, du Bec-d'Allier à Angers.																																
La Guerche	5	.	1	.	.	16	.	.	.	3	.	.	3	1	.	.	.	.	.	1	.	3	.	.	.	.	.	.	.	.	4	43
Cully	2	12	0	.	.	12	.	0	.	.	3	.	2	11	2	1	.	.	.	.	2	6	3	.	1	.	.	.	.	0	5	62
Givry	3	11	.	.	.	10	.	.	.	2	.	.	6	13	3	1	.	.	.	.	1	2	0	.	.	.	.	1	1	.	3	57
Sancergues	2	15	.	.	.	17	.	.	.	1	.	3	16	.	.	.	.	.	.	1	1	.	.	.	.	.	.	.	.	.	8	67
Sancerre	3	14	1	.	.	10	.	.	.	5	0	.	.	28	1	.	.	.	.	2	3	3	.	.	.	.	.	1	0	0	14	85
Saint-Satur	1	15	0	.	.	7	.	.	.	4	1	.	.	8	2	.	.	.	.	3	4	3	1	.	.	.	.	1	.	1	13	64
Léré	8	18	.	.	.	8	2	.	.	10	2	.	2	5	0	.	.	.	.	5	2	.	2	.	0	.	0	5	1	.	3	74
Sainpuits	9	2	.	.	13	.	.	1	5	1	.	0	3	7	.	.	0	.	2	2	.	10	.	.	.	.	5	1	0	7	.	68
Gien	2	5	.	.	.	9	.	.	.	2	3	.	.	2	2	.	.	.	.	.	3	4	.	.	.	.	.	1	.	.	3	37
Ouzouer-le-Marché	5	.	.	.	.	6	.	.	.	.	.	.	3	.	4	.	.	.	6	4	.	.	.	.	.	.	22	1	1	1	4	57
Orléans (P.C.)	6	.	2	.	0	30	.	.	.	11	.	.	1	.	1	.	.	.	5	3	.	.	4	.	.	.	.	.	4	.	3	69
La Motte-Beuvron	1	.	10	.	15	.	.	.	.	4	.	2	.	.	1	.	.	.	1	.	1	.	.	.	.	.	.	.	.	.	8	44

STATIONS.	1	2	3	4	5	6	7	8	9	10	11	12	13	14	15	16	17	18	19	20	21	22	23	24	25	26	27	28	29	30	31	TOTAL.
Bassin de la Loire, du Bec-d'Allier à Angers (suite).																																
Contres	5	.	.	.	.	2	.	.	.	17	.	6	.	.	.	.	.	.	.	.	.	2	.	.	.	.	.	.	.	.	5	37
Blois (P. C.)	9	.	3	.	.	3	.	.	.	23	.	.	2	.	2	.	.	.	.	.	6	1	.	.	.	1	3	4	1	.	.	58
Herbault	8	.	.	.	.	.	.	.	10	.	.	2	.	.	.	.	.	.	2	.	2	.	.	.	.	20	.	.	4	.	9	58
Villedomer	6	4	1	.	.	8	.	.	.	10	.	.	.	.	1	.	.	.	1	.	.	.	.	.	.	.	63	.	4	2	9	109
Beaumont-la-Ronce	4	1	.	.	.	11	.	.	.	16	.	.	6	.	2	1	.	0	.	.	1	4	.	.	0	.	19	.	2	1	11	79
Tours (P. C.)	10	1	0	.	.	21	0	.	.	18	.	0	.	.	2	.	.	0	.	.	.	0	.	.	.	.	20	.	3	7	6	90
Channay	.	1	2	.	.	22	1	.	.	5	.	.	.	.	3	1	.	1	.	.	.	1	.	4	.	.	16	.	2	.	11	69
Ponts-de-Cé	.	0	.	.	.	38	.	.	.	1	.	.	.	.	2	.	.	1	5	2	.	.	.	.	0	.	2	.	1	2	3	57
Bassin du Loir.																																
Janville	.	2	2	.	.	12	.	.	.	6	.	.	.	3	.	2	.	.	3	2	.	.	6	.	.	.	1	.	2	3	5	49
Orgères	10	.	.	.	.	5	.	.	.	8	.	.	2	.	1	.	.	.	.	2	0	.	0	0	.	.	7	.	4	.	1	39
Authon	2	4	.	.	.	2	.	.	.	16	.	.	8	.	3	4	.	.	3	4	.	2	.	.	.	.	6	.	.	.	9	65
Thiron-Gardais	7	.	.	.	.	6	.	.	.	10	.	.	9	.	3	1	.	.	3	3	1	.	0	15	.	.	50	.	1	3	9	121
Voves	7	1	.	.	.	8	.	.	.	10	.	.	3	.	2	.	.	0	2	2	.	.	18	.	.	.	4	.	2	.	4	63
Bonneval	8	3	.	.	.	9	.	.	.	14	.	.	5	.	5	2	.	.	5	3	.	.	.	.	.	.	18	.	.	.	9	81
Châteaudun	7	.	.	.	.	7	.	.	1	14	.	.	4	1	4	.	.	.	11	2	.	.	.	.	.	.	2	.	2	.	8	63
Vendôme (P. C.)	11	.	2	.	.	1	.	.	.	2	.	.	.	.	5	.	.	.	0	2	.	2	15	.	.	.	14	.	1	2	1	58
Montoire	10	1	1	.	.	2	.	.	.	12	.	.	.	.	1	.	.	.	1	0	4	1	.	.	.	.	14	1	2	5	.	56
Mondoubleau	2	6	.	.	.	.	.	.	.	13	.	.	7	.	5	.	.	.	.	.	.	.	6	.	.	.	12	.	.	6	2	60
Savigny	4	2	.	.	.	0	0	.	.	10	.	.	2	3	1	.	.	.	2	3	1	2	3	.	.	.	11	0	4	2	4	55
Le Grand-Lucé	.	.	.	.	.	.	5	.	.	5	.	.	.	.	.	.	.	.	.	.	.	.	.	.	.	.	35	.	.	.	18	63
Le Lude	.	.	.	.	.	39	.	.	.	5	.	.	.	.	.	2	.	.	.	.	.	.	.	.	.	.	4	.	3	2	10	65
Pontvallain	.	.	1	.	.	18	4	.	.	7	.	.	.	.	4	.	.	.	.	.	2	1	.	.	.	2	10	.	6	.	8	63
La Flèche	3	.	.	.	.	36	.	5	.	.	.	.	.	.	1	.	.	.	.	.	.	.	.	.	.	5	.	.	4	.	7	61
Bassin de la Sarthe.																																
F^t d'Écouves (R.V.)	1	2	.	.	4	0	.	.	7	.	.	1	.	4	0	.	0	2	2	2	.	.	.	.	.	11	.	6	2	5	1	50
F^t de Perseignes	.	9	0	.	.	3	3	.	.	5	.	.	5	.	8	1	.	1	5	1	5	1	.	.	.	.	19	.	3	2	2	73
F^t de Bourse	5	3	1	.	.	3	1	.	.	2	.	.	4	.	1	0	.	.	5	1	1	3	.	.	.	.	6	.	1	10	2	50
St-Denis-s.-Sarthon	3	.	2	.	.	3	1	.	.	4	.	.	5	.	.	.	.	.	.	.	1	.	.	.	.	.	7	.	2	3	1	31
Villaines-la-Juhel	6	1	.	.	.	.	15	.	.	8	.	.	8	.	3	0	.	1	3	0	.	0	.	.	.	.	3	.	4	.	2	54
Neufchâtel	.	.	.	.	1	.	7	.	4	2	.	.	.	.	4	.	.	.	5	.	.	5	.	.	.	.	27	.	.	.	5	60
Bonnétable	1	3	.	.	.	3	3	.	.	8	.	.	.	.	.	.	.	1	4	.	1	1	.	.	.	.	22	.	3	.	5	55
Le Mans (P. C.)	.	2	.	.	3	7	.	.	.	5	.	.	.	.	3	.	.	1	2	.	1	.	1	.	.	1	11	.	1	1	4	43
Mortagne	3	3	.	.	3	1	.	.	11	.	.	3	.	4	1	.	.	4	.	3	0	.	17	.	.	6	.	2	.	5	1	97
Forêt de Réno	.	2	4	.	.	4	.	.	.	12	.	.	5	.	7	2	.	.	3	3	1	3	.	3	.	.	5	.	3	2	.	59
Bellême	3	0	.	.	.	2	.	.	.	15	.	.	9	.	16	.	.	0	4	1	2	0	5	.	.	.	23	.	3	.	8	91
Nogent-le-Rotrou	3	.	.	.	.	2	.	.	.	14	.	.	3	.	4	1	.	.	3	2	3	.	.	9	2	69	1	.	1	2	10	129
La Ferté-Bernard	.	.	1	.	.	1	.	.	.	6	.	.	.	.	.	.	.	.	.	1	.	1	.	.	.	.	25	.	1	.	3	39
Connerré	7	.	.	.	.	.	.	.	.	16	.	.	1	.	.	3	.	.	3	1	1	.	.	.	.	.	53	.	1	.	8	94
Souligné-s.-Vallon	1	1	.	.	.	8	10	.	.	4	.	.	.	.	2	.	.	.	.	2	.	1	.	.	.	.	11	.	3	1	2	46
Chantenay	.	.	.	.	.	15	7	.	.	2	.	.	.	.	.	.	.	.	.	.	.	.	.	.	.	.	1	.	.	.	.	25
Ste-Suzanne	3	0	.	.	12	15	0	.	7	.	.	4	.	1	0	.	.	0	.	.	0	.	1	1	.	0	1	3	3	2	1	55
Grez-en-Bouëre	4	2	0	.	.	37	7	.	.	5	.	.	.	.	4	.	.	1	1	.	.	.	.	.	.	.	0	2	3	1	1	68
Sablé	.	.	.	.	.	6	14	.	.	7	.	.	.	.	.	5	.	.	.	.	.	.	.	.	.	.	.	.	3	4	.	39
La Baumette	.	1	.	.	1	50	.	.	0	1	.	.	.	.	1	.	.	2	5	.	.	.	.	1	1	.	5	0	2	2	1	73

STATIONS.	1	2	3	4	5	6	7	8	9	10	11	12	13	14	15	16	17	18	19	20	21	22	23	24	25	26	27	28	29	30	31	TOTAL.
Bassin de la Mayenne.																																
La Lacelle	.	2	.	.	.	2	1	.	.	2	.	.	.	.	2	.	.	.	4	.	12	.	.	.	.	.	13	.	3	5	1	47
Pré-en-Pail	8	0	3	.	.	2	8	.	.	6	.	.	5	1	0	2	.	5	.	.	.	1	.	.	.	.	12	2	3	.	1	59
Forêt d'Andaines	.	2	.	.	.	.	13	.	.	6	7	7	5	.	.	.	.	.	13	.	2	.	.	20	9	.	27	.	4	5	2	123
Domfront	2	3	6	.	.	8	2	.	.	2	.	.	3	.	7	0	.	1	6	0	.	.	.	.	.	.	3	.	2	2	1	48
Gorron	1	2	.	9	10	.	.	2	.	.	.	1	.	3	.	1	1	2	.	.	.	.	.	1	.	2	.	3	1	.	.	39
Ambrières	2	2	6	.	.	6	12	0	.	3	.	.	2	2	4	.	1	2	0	.	.	.	.	.	.	.	5	1	4	2	4	58
Bais	1	.	.	.	.	15	.	.	6	.	.	4	.	3	1	.	4	4	.	.	.	.	.	.	.	1	.	17	4	7	.	67
Mayenne (P. C.)	2	1	1	.	.	12	6	.	.	3	.	.	1	.	3	6	.	1	3	0	.	.	.	.	0	.	6	.	2	0	0	47
Ernée	1	6	.	.	.	37	0	.	3	1	.	6	.	.	9	.	.	3	1	.	.	.	.	3	1	.	1	2	1	1	.	76
Chailland	.	.	.	1	.	26	2	.	.	.	.	1	.	.	.	.	.	0	.	.	.	.	.	.	0	.	.	0	.	0	.	31
Laval (E. N.)	4	1	.	.	0	37	.	.	3	1	.	4	.	.	6	.	1	0	1	.	.	.	.	1	1	.	5	4	2	0	0	71
Cossé-le-Vivien	2	1	.	.	.	37	.	1	.	.	.	.	.	.	3	.	2	.	6	.	1	.	.	.	4	.	3	.	4	1	.	65
St-Aignan-s.-Roë	0	2	1		0	4	3	.	.	1	.	.	.	.	8	.	.	2	8	.	.	.	.	.	5	1	.	.	4	1	1	41
Château-Gontier	4	0	.	.	.	25	3	.	.	2	.	.	.	.	1	.	.	.	0	.	.	.	.	.	4	.	1	1	2	6	.	49
Bassin de la Loire inférieure, rive droite.																																
Varades	.	3	.	.		26	.	.	.	1	.	.	.	.	.	.	.	5	2	.	.	.	.	.	5	.	6	.	5	.	4	57
Oudon	2	4	.	.	1	29	.	.	.	2	.	.	.	.	.	.	.	.	2	.	.	3	.	1	1	.	4	.	2	.	.	53
Joué-sur-Erdre	.	4	.	.	.	15	7	.	.	.	.	.	3	.	10	.	.	.	5	2	.	2	.	.	15	5	2	.	5	3	2	80
Nort	2	1	1	.	2	6	13	6	.	2	.	.	20	.	11	.	.	2	2	6	.	2	.	.	17	9	3	.	5	3	5	118
Nantes (Obsre)	2	4	0	.	.	20	4	.	.	1	.	.	3	.	6	5	.	1	2	.	.	0	.	.	14	3	2	.	8	0	1	76
Cordemais	2	3	0	.	4	20	3	.	.	2	.	.	.	.	6	2	2	2	3	.	.	.	.	.	8	5	1	.	8	1	.	72
Savenay (E. N.)	1	3	.	.	3	5	.	.	.	.	.	.	.	.	5	2	3	.	.	.	.	.	.	.	14	.	.	.	4	.	.	40
St-Nazaire	1	3	.	.	.	7	2	.	1	.	.	.	.	.	5	1	0	2	0	.	.	.	.	.	5	.	.	.	0	1	.	29
Bassin de la Loire inférieure, rive gauche; bassin de la Sèvre nantaise.																																
Secondigny	1	10	.	.	1	22	.	.	1	8	.	.	.	.	1	9	.	.	1	.	.	1	.	.	6	2	16	.	6	1	11	97
Parthenay (E.N.)	2	4	3	.	0	30	.	.	3	8	.	.	3	.	2	.	.	.	.	1	.	0	.	.	0	3	.	.	.	.	12	72
Absie	.	4	.	.	.	26	1	.	1	9	.	0	.	.	8	8	.	.	.	.	.	2	.	2	4	1	1	.	4	2	11	84
Les Gardes	0	1	0	.	1	40	.	1	1	1	.	.	.	.	3	1	.	.	9	.	1	0	.	.	2	12	3	0	1	3	3	83
Montaigu	.	4	1	.	2	17	2	.	.	1	.	.	.	.	2	10	.	1	1	.	.	1	.	.	16	3	5	.	3	2	4	74
Vieillevigne	4	6	.	.	.	13	.	.	.	5	.	.	.	.	4	.	.	.	.	.	.	3	.	2	20	3	9	8	1	1	6	86
Legé	2	4	.	.	3	9	2	.	.	.	.	.	.	.	4	.	.	.	.	.	.	.	.	.	3	12	2	.	3	3	1	50
Les Herbiers	1	6	1	.	1	21	1	.	0	3	.	.	.	.	4	0	.	0	0	0	.	1	.	.	6	1	10	.	4	0	6	66
Tiffauges	.	3	.	.	0	19	1	.	.	1	.	.	.	.	2	.	.	1	.	.	.	.	.	1	7	1	5	1	1	4	12	59
Clisson	.	.	.	.	.	15	10	.	.	1	.	.	.	.	1	4	.	.	.	.	.	.	.	.	7	5	.	.	.	.	.	44
St-Philbert	2	2	.	.	5	10	2	.	.	.	.	.	.	.	5	.	.	.	3	.	.	.	.	.	5	4	2	4	.	1	.	45
Indret	2	4	1	.	4	23	3	.	.	0	.	.	0	.	7	.	.	0	1	.	.	1	.	1	8	4	.	.	8	1	.	69
Fort de Mindin	1	3	.	.	6	8	3	.	1	.	.	.	.	.	4	3	.	1	1	.	.	.	.	.	10	1	.	.	6	1	.	49
Pointe Saint-Gildas	.	.	.	.	.	7	.	.	1	.	.	.	.	.	.	.	.	.	.	.	.	3	.	.	.	.	.	.	4	1	.	16
BASSINS ENTRE LA LOIRE ET LA GIRONDE.																																
Bassins de la Sèvre niortaise et de la Vie.																																
Viel-Pain	5	3	.	.	.	21	.	.	3	4	.	.	.	.	15	2	.	.	2	.	.	.	.	4	.	3	1	0	4	1	16	84
Chantecorps	.	3	.	.	22	4	.	.	.	14	.	.	2	.	.	.	.	.	.	.	.	.	1	3	.	.	6	1	3	2	2	68
Champdeniers	2	5	2	.	10	18	.	.	.	.	.	.	.	.	5	2	.	.	.	.	.	.	.	.	2	.	51	1	2	6	5	111
Le Beugnon	.	.	10	.	.	16	7	.	.	.	.	.	.	.	1	2	.	.	.	.	.	.	.	.	.	.	21	5	6	1	1	70
Fressines	4	4	0	.	1	22	0	.	0	8	.	.	.	.	3	7	.	.	.	3	.	2	.	.	3	2	2	0	8	0	10	80

STATIONS.	1	2	3	4	5	6	7	8	9	10	11	12	13	14	15	16	17	18	19	20	21	22	23	24	25	26	27	28	29	30	31	TOTAL
Bassins de la Sèvre niortaise et de la Vie (suite).																																
Niort	2	5	.	.	.	23	2	.	0	11	.	.	.	.	7	6	.	.	.	.	.	1	.	.	3	1	5	.	6	1	8	81
Mauzé	.	7	.	.	.	13	1	.	.	9	.	.	.	.	2	4	.	.	.	.	.	2	.	.	6	6	10	.	5	0	5	71
Longèves	1	10	1	.	2	16	1	.	.	6	.	.	.	.	4	6	.	.	.	.	.	3	.	.	5	2	1	.	6	2	8	77
Luçon	.	3	.	.	2	18	0	.	.	4	.	.	.	.	4	.	.	.	.	.	.	.	.	.	15	5	17	.	8	2	8	85
Marans	.	7	.		2	14	0	.	.	4	.	.		.	5	.	.	.	.	.	.	4	.	.	7	9	.	.	4	6	8	72
La Châtaigneraie	.	10	1	.	.	23	4	.	.	.	.	.	.	.	4	4	.	.	.	.	.	.	.	.	4	4	40	.	8	1	11	113
Chantonnay	1	5	2	.	.	15	1	.	.	5	.	.	.	.	4	3	.	.	.	.	.	4	.	.	7	5	24	1	8	2	8	95
Roche-s-Yon (E.N.)	.	7	.	.	3	9	.	.	6	1	.	.	.	.	1	2	.	1	.	.	.	.	.	.	6	1	1	.	5	.	4	53
Les Sables-d'Olonne	.	2	.	.	7	2	.	.	1	.	.	.	.	.	3	.	.	.	.	.	.	.	.	.	16	1	6	1	5	1	4	47
St-Gilles-s.-Vie	.	7	1	.	.	1	.	.	.	.	.	.	.	.	3	.	.	1	.	.	.	.	.	.	3	.	3	1	1	3	.	24
Pornic	3	5	.	.	.	2	16	.	.	1	.	.	.	.	1	2	6	1	.	.	.	.	.	.	9	.	.	1	4	2	.	53
Ile d'Yeu	5	3	.	.	3	1	.	.	0	0	.	0	0	.	0	.	0	.	.	.	.	.	.	.	4	1	.	0	1	0	.	19
Noirmoutiers	4	1	.	.	6	5	1	.	.	1	.	.	2	.	3	.	.	.	.	.	.	2	.	.	5		.	0	3	2	.	36
Bassin de la Charente.																																
Saint-Mathieu	15	8	1	.	.	25	5	.	.	11	.	.	.	.	.	5	.	.	.	.	.	.	6	.	.	40	6	3	6	2	7	140
Ruffec	8	8	.	.	.	15	8	.	.	.	.	.	.	.	5	.	.	.	.	.	.	.	.	.	.	.	8	.	3	.	14	69
Montbron	9	7	1	3	.	21	11	.	1	2	.	.	.	.	.	.	.	.	.	1	1	0	.	1	1	16	9	5	14	6	9	121
Aigre	8	8	.	.	.	16	8	.	.	.	.	.	.	.	5	.	.	.	.	.	.	.	.	.	.	.	8	.	3	.	13	69
Angoulême (Pond^ge).	10	4	1	.	.	20	11	.	.	8	.	.	.	.	1	1	.	.	.	.	.	2	1	.	.	7	7	4	4	.	15	98
Barbézieux	9	2	.	.	.	13	7	.	1	9	.	.	.	.	.	4	.	.	.	.	.	3	.	.	.	6	2	1	4	10	12	83
Jonzac	5	3	.	.	11	.	.	.	3	3	.	.	.	.	2	.	.	.	.	.	.	.	.	.	8	5	5	6	4	1	6	62
Cognac	4	.	.	0	14	3	.	1	9	.	.	.	.	.	2	.	.	.	.	.	4	.	.	1	9	2	.	2	1	13	6	71
Saintes	3	5	.	.	.	12	.	.	1	6	.	.	.	.	3	.	.	.	.	.	.	2	.	2	11	5	.	.	5	.	16	74
Vernoux-s-Bout.	.	3	2	.	.	16	10	.	.	7	.	.	.	.	.	5	.	.	.	.	.	.	.	.	3	3	.	2	2	.	24	78
Chef-Boutonne	5	1	.	.	.	17	12	.	.	8	.	.	.	.	2	3	.	.	1	.	.	2	.	.	.	1	10	.	2	.	12	76
Villiers-en-Bois	4	5	.	.	.	16	1	.	2	6	.	.	.	.	1	2	.	.	.	.	.	1	.	.	1	3	.	.	3	3	5	56
St-Jean-d'Angely	1	.	.	.	9	0	.	.	8	.	.	.	.	1	1	.	.	.	.	3	.	.	6	5	.	.	.	1	1	12	5	53
La Rochelle	1	0	.	11	.	0	6	6	.	.	.	6	3	1	1	.	.	9	.	11	8	.	2	4	7	.	.	.	.	.	.	76
Ile d'Aix	3	2	.	.	5	3	.	.	.	5	.	.	.	.	4	.	.	.	.	.	.	4	.	.	14	9	4	.	3	3	15	74
Chassiron	3	8	.	.	3	1	.	.	.	2	.	.	.	.	6	.	.	.	.	.	.	2	.	.	25	4	.	.	2	2	12	73
BASSIN DE LA GIRONDE.																																
Bassin de la Dordogne.																																
La-Tr-d'Auvergne	3	1	2	.	1	15	0	5	.	7	.	3	6	3	8	19	.	5	.	.	5	3	.	.	.	25	7	30	6	.	.	157
Laqueuille	9	3	.	1	11	.	.	.	5	.	.	5	9	5	14	.	6	.	.	2	4	.	.	.	.	15	25	.	.	.	.	116
Ussel	12	10	.	.	.	7	1	.	.	3	4	.	3	9	2	4	1	1	.	.	1	1	1	1	.	2	12	1	2	.	.	78
Aurillac (E. N.)	.	.	.	.	.	16	2	.	5	12	.	.	.	4	9	10	.	.	.	.	.	.	.	.	5	7	0	6	.	.	.	76
Argentat	6	23	.	.	.	16	.	.	4	2	.	.	.	6	14	.	.	.	.	.	.	4	.	.	.	.	17	10	7	.	.	109
Beaulieu	7	22	0	.	.	16	.	.	.	7	.	.	.	17	2	3	.	.	.	.	.	.	.	.	.	4	1	3	1	.	.	83
La Tronquière	16	2	.	.	.	15	2	.	.	17	.	7	10	2	1	6	.	.	.	.	.	9	.	.	2	12	.	.	2	.	.	106
Bretenoux	25	.	.	.	.	16	.	.	.	10	.	.	1	6	3	6	.	.	.	.	.	5	.	.	4	11	1	.	1	.	.	92
La Capelle	20	2	.	.	.	15	2	.	6	.	.	.	2	3	3	.	.	.	.	.	.	3	.	.	1	.	1	.	2	.	.	60
Vayrac	26	.	.	.	1	11	.	.	.	14	.	.	.	.	2	6	.	.	.	.	.	2	.	.	.	1	2	.	.	.	.	71
Martel	22	.	.	.	4	16	.	.	.	15	.	.	.	.	5	3	.	.	.	.	.	.	.	.	.	.	.	.	.	.	.	65
Gourdon	17	.	1	.	15	2	1	.	.	10	.	.	2	.	.	2	.	.	.	.	.	4	.	.	.	.	18	.	.	.	.	72
Tulle (E. N.)	28	4	.	.	.	24	.	.	26	3	.	.	5	11	.	6	.	.	.	.	.	.	.	.	6	29	22	.	2	.	2	168

STATIONS.	1	2	3	4	5	6	7	8	9	10	11	12	13	14	15	16	17	18	19	20	21	22	23	24	25	26	27	28	29	30	31	TOTAL.
Bassin de la Dordogne (suite).																																
Brive	15	8	.	.	.	23	.	.	.	14	4	.	.	2	4	2	.	.	.	.	.	.	10	.	.	10	9	.	.	.	4	105
Blanzaguet	.	.	17	.	.	.	24	.	.	8	.	.	.	.	.	.	.	.	.	.	.	.	.	.	.	.	2	.	.	.	3	54
Périgueux (E. N.)	13	1	.	.	10	6	.	.	4	2	.	1	2	.	6	0	.	0	.	.	.	4	.	1	.	27	3	.	4	2	7	94
Montguyon	9	2	.	.	.	9	1	.	2	8	.	.	.	.	1	.	.	.	.	2	.	.	.	.	7	.	4	.	.	.	14	59
Les Églisottes	12	5	3	.	1	8	8	.	.	12	1	0	.	.	.	0	.	.	.	.	.	1	.	.	5	.	8	.	6	0	18	87
Lussac	12	3	.	.	.	9	7	.	.	16	.	.	.	.	0	.	.	.	.	.	.	.	.	.	8	2	3	.	3	.	12	74
Saint-Savin	.	12	8	.	6	15	6	.	1	13	.	.	.	.	0	1	.	.	.	.	.	0	.	.	4	2	18	0	2	0	10	98
St-André-de-Cubz.	.	.	.	.	2	19	.	.	.	17	.	.	.	.	.	.	.	.	.	.	.	.	.	.	5	1	.	.	4	0	17	66
Bassin du Lot.																																
Mont-Lozère	13	25	.	.	.	17	.	.	.	14	3	.	.	24	6	.	.	.	.	.	.	6	12	.	.	.	11	7	.	.	.	138
Le Bleymard	3	16	.	.	.	12	.	.	.	11	.	.	.	18	9	.	.	.	.	.	.	5	17	.	.	.	5	3	.	.	.	99
Bagnols	4	11	1	.	.	9	.	.	.	10	2	.	.	6	12	7	.	.	.	.	.	3	12	.	.	3	7	4	.	.	.	91
Mende (P. C.)	4	14	.	.	.	9	.	.	.	11	6	.	.	9	4	.	.	.	.	.	.	2	3	.	.	2	4	9	.	.	.	77
Camp-de-la-Roche.	5	21	.	.	.	14	4	4	.	8	6	.	3	8	4	.	.	.	.	.	.	7	.	.	.	.	8	12	.	.	.	104
Marvejols	6	15	.	.	.	6	.	1	.	5	10	.	.	6	2	.	.	.	.	.	.	2	0	.	.	1	13	24	.	.	.	93
Le Malzieu	5	4	.	.	.	.	.	7	.	4	1	.	.	.	9	3	4	.	.	.	.	.	5	.	.	8	.	6	.	.	.	59
St-Chély-d'Apcher.	14	20	.	.	.	4	.	.	.	8	2	.	.	1	3	2	.	3	.	.	2	.	6	.	.	3	.	10	.	1	.	79
Nasbinals	7	10	.	.	.	.	1	.	.	7	4	.	5	.	4	5	.	.	.	.	.	.	2	.	.	5	3	14	.	.	.	67
Laguiole	7	45	12	.	.	21	28	11	.	6	.	.	.	13	20	22	.	.	.	.	3	8	.	.	.	2	6	4	.	.	.	208
Mur-de-Barrez	.	20	.	.	.	12	.	8	.	10	.	.	.	.	6	12	.	.	.	.	.	.	8	.	.	10	14	8	.	.	.	108
Espalion	24	.	.	.	.	7	.	.	.	8	2	.	.	.	.	.	.	2	.	.	2	.	.	.	.	.	14	8	.	.	.	67
Entraygues	2	20	.	.	.	12	.	.	.	9	.	.	.	.	.	3	.	.	.	.	1	.	1	.	.	1	24	12	.	.	.	85
Figeac (S. H.)	17	2	.	.	.	10	.	.	.	11	.	.	.	3	2	6	.	.	.	.	.	4	.	.	.	.	2	.	.	.	.	57
Livernon	25	2	.	.	.	17	.	.	.	13	.	.	20	6	2	6	.	1	.	.	.	6	.	.	.	2	2	.	.	.	.	102
Lauzès	22	.	.	.	.	10	.	.	.	11	.	.	.	7	2	.	.	.	.	.	2	.	.	.	5	.	4	.	.	.	.	63
Limogne	18	.	.	.	.	10	6	.	.	13	.	.	.	5	9	.	.	.	.	.	3	.	.	.	5	.	12	.	.	.	.	81
Saint-Géry	14	.	.	.	6	4	2	.	10	14	.	.	4	3	6	2	.	.	.	.	.	1	.	1	6	.	25	.	.	.	.	98
Cahors (P. C.)	4	8	.	.	.	11	3	1	.	14	.	.	.	28	2	3	.	.	.	.	.	1	.	1	12	3	2	1	.	.	.	94
Villeneuve	12	3	.	.	.	6	.	.	.	16	2	.	.	.	.	.	.	.	.	.	.	.	.	5	.	2	26	1	.	.	3	76
Bassins du Tarn et de l'Aveyron.																																
Massevaques	18	36	.	.	.	10	.	5	12	3	.	.	22	5	.	.	.	.	.	.	.	.	4	.	.	12	5	25	.	.	.	157
Montmirat	2	17	.	.	.	15	.	4	.	12	16	.	.	13	5	1	.	.	.	.	.	1	4	.	.	2	13	18	.	.	.	123
Pt de Montvert	18	24	.	.	.	16	.	2	.	18	3	.	1	23	6	1	.	.	.	.	.	1	11	.	.	8	23	3	.	.	.	160
Cassagnas	21	33	.	.	.	1	18	5	.	12	5	.	1	25	6	.	.	.	.	.	.	.	7	.	.	.	9	4	.	.	.	148
Florac	7	12	.	.	.	12	.	1	.	9	4	.	.	22	2	2	.	.	.	.	.	1	7	.	.	10	6	7	.	.	.	103
St-Sauveur-de-P.	18	.	.	.	.	11	.	5	.	17	.	2	20	9	.	.	.	.	.	.	.	7	.	.	5	20	.	.	.	.	.	114
Meyrueis	4	18	.	.	.	10	.	16	.	7	1	.	6	18	5	.	.	.	.	.	.	1	2	.	.	2	12	33	.	.	.	135
Le Massegros	7	11	.	.	.	13	.	6	.	5	2	.	9	3	.	.	.	.	.	.	.	.	0	.	.	8	21	12	.	.	.	97
Le Cabaretou	.	.	15	.	.	.	.	.	7	.	.	6	15	.	.	.	.	.	.	.	.	15	.	.	79	.	10	.	.	.	.	147
Fraïsse	32	.	.	.	.	3	1	.	.	14	.	.	.	10	.	.	.	.	.	.	.	17	.	.	58	20	9	.	.	.	.	164
La Salvetat	11	2	.	.	.	5	6	.	.	12	.	5	1	15	.	1	.	.	.	.	.	14	.	.	40	18	12	2	.	.	.	144
La Cavalerie	18	6	.	.	.	18	22	.	.	10	.	.	4	26	.	1	.	.	.	.	.	4	.	.	15	4	.	.	.	.	.	129
Castres	.	17	.	.	.	37	.	1	.	14	.	.	.	2	1	2	.	1	.	.	.	2	.	.	9	6	17	4	.	.	.	112
Lavaur	6	1	.	.	14	3	0	.	8	9	.	.	.	.	.	.	.	.	.	.	.	.	.	.	12	2	13	1	.	.	.	69
Rodez (E. N.)	4	.	.	.	.	36	2	.	.	28	.	4	3	1	1	4	.	.	.	.	.	1	.	.	.	5	.	.	.	.	.	89
Alban	22	.	.	.	25	.	.	.	7	6	.	5	3	5	.	2	.	.	.	.	.	.	.	.	7	28	19	.	.	.	.	129
Albi (P. C.)	5	.	.	.	5	5	.	.	25	5	.	.	6	.	.	.	.	6	.	.	.	.	.	.	25	13	10	.	.	.	.	105

STATIONS.	1	2	3	4	5	6	7	8	9	10	11	12	13	14	15	16	17	18	19	20	21	22	23	24	25	26	27	28	29	30	31	TOTAL.
Bassins du Tarn et de l'Aveyron (suite).																																
Carmaux	.	12	.	.	.	6	0	2	.	12	2	.	1	.	.	2	.	.	.	.	.	1	.	.	12	2	29	1	.	.	.	86
Lalbenque	12	.	.	.	.	16	8	.	.	10	.	.	.	.	.	.	.	.	.	.	.	.	.	.	15	11	21	.	.	.	.	93
Canals	6	.	.	.	7	.	.	.	10	.	.	.	.	6	1	.	.	.	.	.	.	.	.	.	5	.	5	.	.	.	.	40
Montauban (E. N.)	4	.	.	.	.	.	.	.	.	.	.	.	3	.	2	1	.	.	.	.	.	.	1	.	4	10	7	.	.	.	.	32
La Française	8	1	.	.	10	3	.	.	11	2	.	.	15	.	.	.	.	.	.	.	.	.	.	4	3	20	2	.	.	.	.	79
Bassin de la Garonne, cours supérieur, et affluents des Pyrénées.																																
Ax	.	9	.	.	.	11	14	.	.	.	7	.	.	12	.	.	.	.	.	.	.	.	.	.	15	35	47	.	.	.	.	150
Belesta	15	.	.	.	10	5	10	.	11	.	.	8	5	3	.	.	3	.	.	.	.	3	.	.	16	20	45	2	2	2	.	160
Foix (E. N.)	.	17	.	.	.	16	7	.	.	14	.	.	.	7	.	25	.	2	.	.	.	.	.	.	3	13	25	.	.	.	.	129
Loubens	2	9	.	.	.	12	4	.	.	16	.	.	.	2	.	2	.	3	.	.	.	.	.	.	2	14	29	7	1	1	.	104
Mirepoix	.	10	.	.	.	20	4	.	.	14	3	.	.	.	.	2	.	.	.	.	.	.	.	.	11	6	18	.	.	.	.	88
Royat	.	5	.	.	.	13	2	.	.	13	.	.	.	.	.	.	.	.	.	.	.	3	3	.	5	10	41	.	.	.	.	95
Villeneuve-Durfort	.	4	.	.	.	2	.	.	.	20	.	.	.	.	.	2	.	.	.	.	.	.	24	.	5	.	42	4	.	.	.	103
La Bastide-de-S.	.	.	.	.	26	.	9	.	.	21	.	.	.	.	3	.	.	7	.	.	.	.	.	.	7	12	.	40	2	.	.	127
Rieumes	.	2	.	.	.	4	1	.	.	9	.	.	.	2	1	0	.	.	.	.	.	1	1	.	2	3	3	.	2	.	.	31
Toulouse (Obs^re^)	5	1	.	.	9	2	1	.	2	14	.	.	0	.	.	.	.	.	.	.	.	8	.	.	3	1	14	.	1	.	.	61
Bassin de la Garonne (R. G.) au-dessous de Toulouse; bassins du Gers et de la Baïse; bassin de la Gironde.																																
Lannemezan	.	8	.	.	.	1	11	.	.	8	.	.	0	7	.	0	.	1	.	.	.	.	.	0	1	9	16	1	0	0	0	66
Castelnau-Magnoac	.	5	.	.	.	3	9	.	.	9	.	.	4	4	0	.	.	4	.	.	.	.	.	1	1	12	17	.	3	.	3	75
Lombez	.	4	.	.	.	7	3	.	.	9	.	.	.	11	.	.	.	.	.	.	.	7	.	.	5	1	4	1	.	.	.	53
Masseube	0	4	.	.	.	18	5	.	.	10	.	.	.	10	0	1	.	.	.	.	.	.	.	.	11	7	8	.	1	.	.	75
Trie	.	15	.	.	.	10	21	.	.	25	.	.	9	.	.	.	.	.	.	.	.	.	.	.	9	11	21	5	4	.	.	131
Miélan	3	2	.	.	1	7	6	.	8	.	.	.	3	13	2	0	.	.	.	.	.	.	.	1	1	8	9	.	1	.	.	65
Mirande	6	.	.	.	.	9	.	6	.	8	.	.	.	7	4	.	.	.	.	.	.	.	.	1	3	.	4	2	.	.	.	51
Auch (P. C.)	.	3	.	.	.	6	1	.	.	9	.	.	.	5	2	.	.	.	.	.	.	1	.	3	7	.	5	.	.	.	.	41
Vic-Fézensac	17	.	.	.	.	12	0	.	10	.	.	.	4	.	4	.	.	.	.	.	.	.	.	.	4	.	14	.	.	2	.	69
Lectoure	3	2	.	.	.	7	7	.	.	11	.	.	.	.	2	1	.	.	.	.	.	.	.	.	7	2	24	1	.	.	.	67
Condom	11	3	.	.	.	6	.	.	.	10	.	.	.	4	2	.	.	.	.	.	.	.	.	.	9	3	31	.	.	.	.	79
Eauze	10	6	.	.	.	14	.	.	.	11	2	.	.	1	4	1	.	.	.	.	.	.	.	.	2	3	19	.	.	.	6	79
Beaumont	.	8	.	.	.	15	0	.	.	11	.	1	.	2	1	0	.	.	.	.	.	.	.	0	1	2	6	3	.	.	.	50
Agen (P. C)	11	.	.	.	8	5	.	.	7	3	.	.	1	.	2	.	.	.	.	.	.	.	.	6	7	6	18	.	.	.	6	80
Grignols	18	3	.	.	.	10	2	.	.	19	2	.	.	.	1	1	.	.	.	.	.	.	.	2	10	7	13	.	.	.	16	105
La Réole	5	.	.	.	.	4	2	.	.	0	.	.	.	2	.	.	.	.	.	.	.	.	.	.	6	5	6	.	.	.	5	36
Sauveterre	6	3	.	.	.	11	5	.	.	16	2	.	.	.	.	.	.	.	.	.	.	.	.	4	6	7	8	3	.	.	12	81
Bordeaux (Obs^re^)	11	1	.	.	0	13	7	.	2	13	2	0	.	.	0	0	0	0	.	.	0	0	.	0	11	1	4	0	1	.	21	87
Saint-Julien	12	0	.	.	.	4	12	3	.	13	.	.	.	.	.	.	.	.	.	.	.	.	.	.	8	12	1	.	.	.	18	83
Royan	1	0	.	.	3	6	.	.	.	5	.	1	.	.	0	.	.	.	.	.	.	0	.	.	13	5	11	.	3	0	13	61
La Coubre	3	2	.	.	3	1	.	.	.	4	.	.	.	.	1	.	.	.	.	.	.	.	.	.	20	4	3	.	2	.	10	53
BASSINS ENTRE LA GIRONDE ET LES PYRÉNÉES.																																
Petits bassins entre la Gironde et l'Adour.																																
Saint-Nicolas	5	4	.	.	4	3	.	.	3	5	.	.	.	.	1	.	.	.	.	.	.	.	.	2	21	4	3	.	4	1	15	75
Hourtin (ph.)	6	2	5	1	5	1	.	.	.	7	.	.	.	.	.	.	.	1	.	.	.	.	.	.	23	3	.	.	1	.	14	70
Moutchic	9	5	.	.	5	7	.	.	1	6	.	.	.	.	1	1	.	.	.	.	.	.	.	4	28	2	.	.	4	0	15	86
Le Porge	4	3	.	.	5	4	1	.	0	9	.	.	.	.	0	1	.	.	.	.	.	.	.	3	27	0	0	2	7	0	29	96

STATIONS.	1	2	3	4	5	6	7	8	9	10	11	12	13	14	15	16	17	18	19	20	21	22	23	24	25	26	27	28	29	30	31	TOTAL.
Petits bassins entre la Gironde et l'Adour (suite).																																
Arès	1	0	.	.	0	2	.	4	1	9	.	.	10	0	.	1	.	0	.	.	.	7	11	15	1	0	1	.	.	4	17	85
Audenge	9	1	.	.	4	13	3	.	2	8	1	.	1	.	1	2	.	.	.	.	.	.	.	2	15	11	.	1	1	.	22	97
Pissos	13	2	.	.	.	11	3	.	1	22	.	.	.	.	2	1	.	.	.	.	.	.	.	1	25	8	2	.	.	.	18	109
Belin	14	1	.	.	1	8	2	.	1	13	3	.	.	.	2	1	0	.	.	.	.	.	.	1	21	4	.	1	1	.	25	99
Piquey	5	1	.	.	4	1	.	.	1	5	.	.	.	.	0	0	.	.	.	.	.	.	.	2	33	0	.	0	4	.	23	80
La Salie	4	1	.	.	5	4	.	.	2	6	.	.	.	.	0	1	.	.	.	.	.	.	2	.	26	1	8	.	1	.	22	84
Arcachon (Ph.)	4	1	.	.	6	1	1	.	2	6	.	.	.	.	1	2	0	.	.	.	.	.	.	2	34	1	.	1	2	.	25	88
Bassin de l'Adour.																																
Pic du Midi	11	.	.	.	3	7	16	.	4	1	.	.	.	1	4	.	.	.	.	.	.	.	.	1	7	5	7	.	2	.	4	72
Peyranère	15	.	.	.	.	8	10	.	.	23	.	.	28	.	.	.	.	.	.	.	.	.	.	.	.	.	18	.	5	.	13	119
Gélan	19	.	.	.	20	.	.	.	29	.	.	.	.	.	.	.	.	.	.	.	.	.	.	.	9	5	.	.	.	12	19	113
Laruns	23	5	.	.	8	4	9	.	.	14	.	.	3	.	4	.	.	3	.	.	.	.	.	.	27	6	15	.	3	.	12	136
Bedous	33	3	.	.	4	20	8	.	.	15	.	.	.	.	5	.	.	.	.	.	.	.	.	.	6	9	24	.	.	.	15	142
Lourdes	10	5	.	.	7	3	3	.	.	9	.	.	1	.	2	.	.	4	.	.	.	.	.	.	51	4	21	.	3	.	4	127
Bagnères-de-Big.	12	.	.	.	7	.	16	.	.	10	.	.	1	6	2	.	.	3	.	.	.	.	.	3	69	9	12	.	3	1	2	156
Tarbes (P. C.)	8	.	.	.	9	8	.	.	9	.	.	.	2	2	.	.	.	8	.	.	.	.	.	4	19	.	21	.	.	.	9	99
Villecomtal	7	2	.	.	1	4	6	.	.	10	.	.	2	.	3	.	.	.	.	.	.	.	.	.	8	8	6	.	2	.	1	60
Maubourguet	6	15	.	.	.	8	.	10	.	16	.	.	.	5	.	5	.	.	.	.	.	.	.	.	5	7	.	7	.	5	5	94
Riscle	25	3	.	.	.	10	4	.	.	10	.	.	.	.	4	.	.	.	.	.	.	.	.	.	8	12	2	.	.	.	9	88
Cazaubon	23	3	.	.	6	5	.	.	.	13	.	3	.	.	5	.	.	.	.	.	.	.	.	1	4	4	9	.	.	.	10	86
Mont-de-Marsan	15	.	.	.	.	20	1	.	5	10	0	.	.	7	.	.	.	.	.	.	.	.	.	4	34	11	5	.	.	.	12	124
Saint-Sever	21	2	.	.	1	12	4	.	1	14	.	0	.	.	4	.	.	.	.	.	.	.	.	2	15	10	3	.	.	.	15	104
Tartas	15	3	.	.	0	14	2	.	1	29	3	0	.	.	6	1	.	.	.	.	.	.	.	1	13	15	7	.	0	.	12	122
Pau (château)	.	.	.	.	5	7	2	.	5	.	.	.	2	.	2	.	1	.	.	.	.	.	2	53	19	14	2	2	.	5	5	126
Lescar (E.N)	.	.	.	22	9	.	10	.	.	.	1	1	2	.	4	.	.	3	.	.	.	.	.	.	45	24	2	.	4	.	6	133
Orthez (P. C.)	22	4	.	.	2	9	6	.	2	11	.	.	1	.	2	.	.	.	.	.	.	.	.	5	23	19	9	.	.	.	13	128
Oloron (P. C.)	26	3	.	.	10	5	8	.	1	10	.	4	2	.	2	.	.	4	.	.	.	.	.	.	30	19	22	.	3	2	9	160
Mauléon (P. C.)	30	.	.	.	4	5	6	.	7	5	.	4	.	.	1	.	2	.	.	.	.	.	.	.	60	18	15	.	.	.	11	168
St-J.-Pied-de-Port	.	1	.	.	19	21	.	.	15	.	2	.	1	2	.	.	1	.	.	.	.	.	.	3	.	19	3	1	.	19	14	121
Dax (P. C.)	12	.	.	.	1	15	1	.	2	12	.	.	.	.	5	0	.	.	.	.	.	.	.	.	11	6	1	.	1	.	11	78
St-Martin-de-Hinx	12	1	.	.	4	11	3	.	4	19	.	.	.	.	3	0	.	0	.	.	.	.	.	2	8	10	3	.	1	.	13	95
Peyrehorade	4	5	.	.	2	12	8	.	3	7	.	.	.	.	4	.	.	.	.	.	.	.	.	.	4	6	8	.	.	8	12	85
Biarritz (sémaph.)	7	3	.	.	.	10	1	.	2	8	.	.	.	.	2	.	.	.	.	.	.	.	.	.	6	10	9	.	1	.	.	59

VERSANT DE LA MÉDITERRANÉE.

BASSINS ENTRE LES PYRÉNÉES ET LE RHÔNE.

Bassins du Tech, de la Tet et de l'Agly.																																
La Preste	6	.	10	6	17	20	10	1	2	5	2	5	5	15	5	5	3	2	2	5	2	4	3	4	12	6	2	.	.	.	.	159
Prats-de-Mollo	23	.	.	.	5	16	.	.	.	6	.	4	22	.	8	.	.	.	.	.	.	11	.	15	31	4	.	5	.	.	.	150
Céret	11	.	.	.	.	.	.	.	.	5	.	.	15	2	4	.	.	.	.	.	.	11	.	.	75	38	6	.	.	.	.	167
Bellegarde	9	.	.	.	.	.	.	.	.	.	.	.	15	.	5	.	.	.	.	.	.	14	.	.	54	22	.	.	.	.	.	119
Col de la Quillane	6	.	.	.	.	.	.	.	.	.	.	.	3	.	9	.	.	.	.	.	.	16	.	.	11	16	3	.	.	.	.	65
Montlouis (C. M.)	35	.	.	.	.	4	1	.	2	.	.	.	11	.	.	.	.	.	.	.	.	8	.	.	.	.	35	.	.	.	.	97
Prades	24	.	.	.	.	3	.	.	.	.	.	.	.	13	.	.	.	.	.	.	.	9	.	.	20	24	4	.	.	.	.	97
Vinça	11	.	.	.	2	3	1	.	.	.	.	.	23	.	1	.	.	.	.	.	.	3	.	.	98	55	.	.	.	.	.	197

STATIONS.	1	2	3	4	5	6	7	8	9	10	11	12	13	14	15	16	17	18	19	20	21	22	23	24	25	26	27	28	29	30	31	TOTAL
Bassins du Tech, de la Tet et de l'Agly (suite).																																
Bouleternère	10	.	.	.	.	.	.	.	.	.	.	.	32	.	.	.	.	.	.	.	.	12	.	.	87	51	.	.	.	.	.	.	192
Perpignan (Obs^re)	9	.	.	.	1	0	.	.	.	.	.	.	11	1	9	.	.	.	.	.	.	10	.	0	54	19	1	.	.	.	.	.	115
Caudiès de St-Paul	7	.	.	.	2	.	1	.	.	.	.	.	10	.	2	.	.	.	.	.	.	4	.	.	47	12	3	.	.	.	.	.	88
Estagel (C. M.)	.	.	.	.	.	.	.	.	.	.	.	.	.	24	.	.	.	.	.	.	.	5	.	.	23	54	11	.	.	.	.	.	117
Espira de l'Agly	7	.	.	.	2	.	.	.	.	.	.	.	23	.	.	.	.	.	.	.	.	5	.	.	47	24	.	.	.	.	.	.	108
Salces	.	.	.	.	.	.	.	.	.	.	.	.	10	.	40	.	.	.	.	.	.	6	.	.	20	23	.	.	.	.	.	.	100
Le Barcarès	4	.	.	.	.	.	.	.	.	.	.	.	8	2	8	.	.	.	.	.	.	6	.	14	.	.	.	.	.	.	.	.	42
Cap Béar (ph.)	8	.	.	.	.	.	.	.	.	.	.	.	.	11	2	2	.	.	.	.	.	5	5	.	27	16	5	.	.	.	.	.	81
Port-Vendres	.	.	.	.	.	.	.	.	.	.	.	.	.	10	1	1	.	.	.	.	.	1	6	33	13	.	6	.	.	.	.	.	72
Bassin de la Sègre.																																
Col de Puymorens	45	.	.	.	.	3	.	.	2	.	.	10	.	11	.	.	.	.	.	.	.	.	.	16	.	.	.	.	.	.	.	.	87
Angoustrine	37	.	.	.	6	.	3	.	2	.	.	.	12	.	.	.	.	.	.	.	.	.	.	.	10	.	.	.	.	.	.	.	70
Bourg-Madame	27	.	.	.	4	3	.	.	3	.	.	.	10	.	.	.	.	.	.	.	.	6	.	.	12	.	.	.	.	.	.	.	65
Bassin de l'Aude.																																
Arques	2	.	.	.	5	.	.	.	.	10	.	2	11	0	.	.	.	.	.	.	.	3	.	.	55	.	.	.	.	.	.	.	88
Couiza	15	.	.	.	4	.	.	.	2	.	.	2	7	3	.	.	.	.	.	.	.	3	.	15	12	18	3	.	.	.	.	.	84
Montault (h. b.)	9	.	.	6	11	.	.	.	4	10	.	.	13	3	2	.	.	.	.	.	.	6	5	.	15	25	17	.	.	.	.	.	127
Castillon	12	.	.	.	11	.	1	.	.	9	1	.	9	2	.	.	.	.	.	.	.	.	.	.	53	31	.	.	.	.	.	.	128
Lasbordes	11	.	.	.	14	.	.	.	5	4	.	.	.	.	.	.	.	.	.	.	.	.	4	.	16	17	20	.	4	.	.	.	93
Salettes	26	.	.	.	3	.	.	.	.	.	.	.	24	.	.	2	.	.	.	.	5	5	.	23	31	13	.	.	.	.	.	.	131
Lespinassière	20	.	.	.	2	.	.	.	.	.	.	.	18	.	.	2	.	.	.	.	3	3	.	17	24	10	.	.	.	.	.	.	99
Villegause	13	.	.	.	2	.	.	.	.	1	.	.	15	.	.	.	.	.	.	.	.	10	.	.	39	4	.	.	.	.	.	.	84
Caunes (h. b.)	.	.	.	.	.	.	.	.	.	1	.	.	16	4	.	.	.	.	.	.	.	6	.	.	30	3	.	.	.	.	.	.	62
Carcassonne (E.N.)	14	.	.	.	.	.	3	.	.	.	.	2	2	5	.	.	.	.	.	.	.	12	.	.	9	17	.	.	.	.	.	.	63
Barbaira	13	.	.	.	2	.	.	.	.	.	.	.	10	5	.	.	.	.	.	.	.	2	.	.	22	4	.	.	.	.	.	1	59
Montlaur	14	4	.	.	.	.	.	.	.	.	.	.	20	.	.	.	.	.	.	.	.	.	.	.	26	4	.	.	.	.	.	.	69
Moux	11	.	.	.	.	.	.	.	.	.	.	.	31	.	.	.	.	.	.	.	.	.	.	.	13	.	.	.	.	.	.	.	54
Tourouzelle	8	.	.	.	.	.	2	.	.	.	.	.	12	7	.	.	.	.	.	.	4	.	.	.	37	.	.	.	.	.	.	.	70
Capestang	4	.	.	.	3	.	.	.	2	.	.	.	7	6	.	.	.	.	.	.	.	3	.	.	30	3	.	.	.	.	.	.	58
Bassins de l'Orb, de l'Hérault, du Lez et du Vidourle.																																
Saint-Pons	20	.	.	.	.	.	.	.	7	.	.	1	27	.	.	2	.	.	.	.	.	3	.	.	50	32	.	.	.	.	.	.	142
Saint-Gervais	45	.	.	.	.	.	.	.	2	.	.	.	1	2	.	.	.	.	.	.	.	.	.	.	.	15	.	.	.	.	.	.	65
Le Poujol	30	.	.	.	1	.	.	.	5	.	.	.	16	3	.	.	.	.	.	.	.	3	.	.	55	20	.	.	.	.	.	1	102
Bédarieux	25	15	.	.	.	.	.	.	.	.	.	.	5	12	2	.	.	.	.	.	.	.	.	.	6	17	5	.	.	.	.	.	87
L'Escandolgue	22	33	.	.	3	.	.	3	.	.	.	.	9	14	.	.	.	.	.	.	.	.	.	.	5	39	4	.	.	.	.	.	132
Béziers	.	.	.	.	.	6	.	.	.	.	.	.	8	9	.	.	.	.	.	.	.	2	.	.	18	12	.	.	.	.	.	.	55
Le Caylar	9	22	.	.	7	.	5	.	.	5	.	.	4	19	.	.	.	.	.	.	.	.	.	.	12	3	3	.	.	.	.	.	87
Lodève	34	6	.	.	.	3	7	.	.	4	.	.	16	10	.	.	.	.	.	.	.	.	.	.	.	9	31	9	.	.	.	.	129
Valleraugues	10	44	.	.	.	.	.	6	.	12	.	.	.	12	.	.	.	.	.	.	.	.	12	.	.	.	6	.	.	.	.	.	102
Blandas	10	29	.	.	.	7	.	5	.	6	.	.	.	20	8	.	.	.	.	.	.	.	.	.	.	23	12	4	.	.	.	.	124
Le Vigan	21	23	.	.	.	7	.	.	.	10	.	.	.	15	.	.	.	.	.	.	.	.	.	.	12	.	21	.	.	.	.	.	109
Saint-Bauzille	8	15	.	.	.	9	.	.	.	9	.	.	6	10	1	.	.	.	.	.	.	.	.	.	13	2	15	4	.	.	.	.	92
Gignac	5	8	.	.	.	.	9	.	.	.	.	.	8	13	.	.	.	.	.	.	.	.	.	.	2	3	30	.	.	.	.	.	78
Plateau de Valène	12	.	.	.	2	.	.	.	3	.	.	.	11	5	.	.	.	.	.	.	.	.	.	.	6	2	9	.	.	.	.	.	50
St-Mathieu de Tr.	.	.	.	.	.	.	.	.	.	.	.	.	11	12	.	.	.	.	.	.	.	.	.	.	.	.	28	.	.	.	.	.	51

STATIONS.	1	2	3	4	5	6	7	8	9	10	11	12	13	14	15	16	17	18	19	20	21	22	23	24	25	26	27	28	29	30	31	TOTAL.
Bassins de l'Orb, de l'Hérault, du Lez et du Vidourle (suite).																																
Nîmes (C. M.)	.	.	.	.	.	20	.	.	2	7	.	5	15	.	.	.	.	.	.	.	.	.	.	.	.	.	10	.	.	.	.	59
Montpellier (E. A.)	1	3	.	.	6	.	.	.	.	.	.	.	.	13	7	.	.	.	.	.	.	.	.	.	.	5	.	11	.	.	.	46
Aigues-Mortes	.	.	.	.	.	5	.	.	.	.	.	.	.	8	11	.	.	.	.	.	.	.	.	.	.	4	1	.	.	.	.	29
Cette (P. C.)	.	3	.	.	.	.	3	.	.	.	.	.	12	7	.	.	.	.	.	.	.	1	.	.	9	.	8	.	.	.	.	43
Agde	2	.	.	.	2	.	.	.	.	.	.	.	9	10	2	.	.	.	.	.	.	1	.	.	13	.	11	.	.	.	.	50
BASSIN DU RHÔNE.																																
Bassin de la Saône supérieure.																																
Belfahy	.	5	.	0	1	21	10	.	1	21	13	.	.	2	.	3	.	23	4	14	1	.	2	1	7	1	.	0	1	.	3	133
Miélin	7	.	.	0	.	10	5	7	.	6	21	.	.	16	1	3	21	5	14	.	.	0	6	14	.	2	.	1	.	.	3	142
Xertigny	.	3	.	.	1	.	6	9	.	.	2	.	.	.	1	.	.	.	2	5	9	14	1	.	.	.	.	.	1	2	6	63
Fontenoy-le-Ch.	4	3	.	.	.	13	6	1	.	10	8	0	.	.	2	3	.	3	.	23	1	.	4	.	.	.	.	.	.	.	.	81
Monthureux-s.-S	11	1	.	.	.	0	4	6	.	5	19	3	.	.	3	6	.	.	7	5	2	.	11	.	.	.	.	.	.	6	.	90
Montdoré	13	2	.	.	.	4	10	3	.	8	11	3	.	.	3	0	.	1	6	4	1	.	.	.	.	6	.	1	.	.	.	76
Bourbonne-les-B.	13	4	.	.	.	3	2	.	.	6	7	.	.	.	.	.	.	.	5	10	.	.	.	.	.	12	.	.	.	3	.	65
Villars-le-Pautel	.	.	.	.	4	12	3	.	12	8	5	.	.	3	2	0	.	.	10	4	.	.	.	.	.	.	2	.	3	.	.	68
La-Ferté-s-Amance	12	.	.	.	.	17	.	9	.	7	17	5	.	.	.	.	.	.	3	.	.	7	.	.	.	3	.	.	.	.	.	80
Jussey	13	2	3	.	.	.	14	15	.	14	11	2	.	.	3	6	.	.	6	5	1	.	6	.	.	2	.	8	.	.	.	111
Conflandey	2	.	.	.	.	4	4	.	2	11	8	.	.	4	3	2	.	9	3	0	.	2	.	.	0	4	.	1	.	.	.	59
Saint-Remy	1	1	.	.	1	6	1	.	.	22	.	.	.	8	6	6	.	7	5	2	1	1	.	.	.	15	.	.	5	.	.	87
Villersexel	7	5	.	.	.	19	2	.	3	11	6	.	.	3	.	5	.	5	10	1	.	14	.	.	.	2	12	.	.	.	.	105
Montbozon	10	2	.	.	.	.	3	.	.	6	30	.	.	.	8	.	.	.	4	15	.	.	.	.	.	.	5	12	.	.	.	95
Marnay	12	1	.	.	8	3	10	1	.	13	25	0	.	1	3	2	0	3	1	0	0	0	3	0	.	.	.	4	0	.	.	92
Chaumercenne	1	.	.	.	.	5	3	.	1	27	17	.	3	1	6	.	.	3	2	.	.	.	15	.	.	.	.	.	3	.	.	88
Chalindrey	10	1	.	.	.	25	2	2	.	6	21	6	.	1	2	10	.	3	.	1	11	.	11	.	.	1	.	.	.	3	.	116
Villegusien	1	.	.	.	2	.	.	.	10	13	0	.	.	3	.	5	2	0	.	9	.	9	.	.	.	.	.	.	2	.	.	56
Vaux-s.-Aubigny	3	.	.	.	5	.	.	.	3	20	2	.	.	3	10	.	.	1	.	9	.	4	.	.	.	.	.	.	.	.	.	60
Is-sur-Tille	.	.	.	.	.	2	.	.	.	19	11	.	.	2	22	.	.	.	.	2	.	4	.	.	.	.	1	.	.	.	.	63
St-Seine-l'Abbaye	6	3	.	.	.	.	.	.	.	5	13	4	.	3	15	.	.	.	.	.	.	.	.	.	.	.	.	12	.	.	.	62
Sombernon	5	.	.	.	.	.	.	.	.	25	.	.	.	17	11	.	.	.	1	.	1	.	.	.	.	.	12	1	.	.	9	83
Dijon (P. C.)	2	.	.	.	.	.	.	.	.	20	14	.	.	2	6	1	.	.	.	.	.	.	.	.	.	.	.	2	.	.	.	47
Vonges (poud^rie)	24	2	.	.	.	3	1	.	.	24	29	4	.	.	6	1	4	1	.	.	.	6	.	.	.	.	.	.	.	.	.	106
Auxonne	3	2	.	.	.	1	.	.	.	30	25	.	.	.	4	4	3	1	.	.	5	.	9	.	.	.	.	1	1	.	.	89
St-Jean-de-Losne	1	1	.	.	.	.	.	.	3	35	12	.	.	5	2	6	.	1	.	1	.	.	4	.	.	.	.	4	1	.	.	76
Bassin de la Saône inférieure, au-dessous du confluent du Doubs.																																
Beaune	7	.	.	.	0	1	2	.	.	16	14	.	.	3	1	4	3	.	.	2	.	.	.	.	2	.	20	3	4	.	.	82
Saint-Loup	11	2	.	.	.	.	.	.	.	6	13	24	.	.	7	.	2	.	.	.	.	.	.	.	.	.	20	.	.	.	.	85
Lons-le-Saulu. (E. N.)	19	3	.	.	.	5	.	.	.	13	42	0	.	.	4	24	3	7	7	.	.	.	.	.	.	.	.	8	1	.	.	136
Varenne-St-Sauv.	15	9	.	.	.	1	1	.	.	22	32	2	.	5	7	4	1	1	3	.	.	.	.	.	.	2	.	10	1	1	1	118
Chalon-s.-Saône	.	.	.	.	.	.	15	.	4	3	18	.	1	.	.	4	2	.	.	.	.	.	.	.	13	.	5	.	.	.	.	64
Tramayes	2	4	.	.	.	7	12	.	.	29	9	.	.	7	40	.	.	.	.	.	.	1	.	.	6	9	.	16	.	.	.	142
Cluny (E. N.)	2	2	.	.	.	8	6	.	0	16	4	.	.	4	6	5	0	.	.	.	.	.	.	.	0	.	4	1	1	.	.	59
Cuisery	7	8	.	.	.	3	.	.	.	11	23	.	.	.	7	8	2	.	.	.	.	.	.	.	.	20	.	37	1	2	.	129
Bourg (E. N.)	3	10	.	.	.	.	.	.	.	18	24	.	.	9	4	6	.	4	.	.	.	2	.	.	.	4	.	4	1	.	.	90
Mâcon (E. N.)	.	10	.	.	.	2	.	.	4	25	10	.	.	9	17	1	.	.	.	.	.	.	.	.	1	1	.	6	2	.	.	88
La Mure-s.-Az.	12	4	0	.	.	0	2	1	.	18	15	.	1	6	5	24	.	.	.	.	.	.	.	.	.	8	.	.	.	0	.	96
Trévoux	1	10	.	.	.	9	.	.	3	27	6	.	7	.	23	.	.	.	.	.	.	.	.	.	.	1	6	17	9	.	.	119

STATIONS.	1	2	3	4	5	6	7	8	9	10	11	12	13	14	15	16	17	18	19	20	21	22	23	24	25	26	27	28	29	30	31	TOTAL.
Bassin de la Saône inférieure au-dessous du confluent du Doubs (suite).																																
Ste-Foy-l'Argent...	10	3	.	.	.	.	0	4	6	12	17	.	.	7	7	13	7	.	.	.	.	4	7	6	.	.	8	23	.	.	.	134
Tarare.....	8	3	.	.	6	6	1	.	.	3	12	.	.	4	9	15	.	.	.	.	.	6	.	.	.	.	1	38	.	.	.	112
L'Arbresle.....	1	3	.	.	.	.	11	.	.	13	15	.	.	5	6	15	6	0	.	.	.	.	3	.	.	.	1	21	.	1	.	101
Bassin du Doubs.																																
Mouthe.....	8	3	.	.	.	2	5	.	.	14	7	.	.	2	3	4	.	7	2	.	.	.	1	1	.	.	.	5	1	1	.	66
Pontarlier (P. C.)..	3	13	.	.	1	3	9	.	1	25	16	0	.	9	14	17	14	22	12	.	0	.	9	3	.	.	1	5	0	.	.	178
Pont-de-Roide....	2	2	.	.	.	7	6	.	.	10	12	.	.	7	.	18	.	5	.	4	5	.	.	.	10	.	.	23	.	.	.	112
Belfort.....	5	2	.	.	.	8	2	.	.	12	2	.	.	3	.	3	.	7	6	7	2	.	.	2	.	.	.	1	1	.	1	64
Ornans.....	.	7	2	.	.	4	7	.	6	22	22	2	.	3	3	8	6	3	5	2	.	8	.	.	.	.	29	.	.	.	.	140
Arbois.....	1	.	.	.	31	.	1	.	.	27	6	.	.	1	.	.	0	19	.	.	.	0	1	.	21	.	25	28	.	.	.	161
Besançon (Obs.)..	6	0	.	.	4	3	.	2	21	14	.	.	1	.	10	.	8	0	.	.	.	19	.	.	.	.	.	10	1	.	.	91
St-Germain-du-B..	5	.	.	.	.	.	4	.	.	35	25	.	0	.	2	.	.	7	.	.	.	.	.	.	7	.	.	6	2	.	.	93
Pourlans.....	8	3	.	.	.	.	.	.	.	30	31	.	.	.	7	2	2	1	.	.	.	.	.	.	.	3	.	3	.	.	.	90
Bassin du Rhône proprement dit, cours moyen.																																
Chamonix.....	4	.	.	.	.	19	5	.	.	1	31	.	.	2	.	5	.	.	3	.	20	18	.	.	.	.	8	12	.	.	.	128
Sallanches.....	.	.	7	.	.	1	5	.	.	3	21	.	.	4	1	3	.	0	.	.	9	6	.	.	.	.	1	13	4	.	.	78
Col des Gets.....	8	6	5	.	.	.	10	7	.	6	21	.	.	.	11	.	.	.	.	.	7	11	.	18	.	.	16	7	.	.	.	133
Le Biot.....	.	.	.	.	.	9	4	.	.	.	16	.	.	6	.	16	1	6	5	.	5	.	.	.	.	.	.	3	22	.	.	93
Mélan.....	8	3	4	.	.	4	1	.	.	3	24	.	.	7	.	12	1	12	2	.	5	3	.	.	.	.	6	26	2	.	.	123
Bonneville.....	12	3	.	.	.	15	8	.	.	7	23	.	.	8	2	8	.	1	2	.	4	11	.	.	.	.	9	21	.	.	.	134
Cruseilles.....	8	11	1	.	.	3	14	.	.	13	4	.	.	11	6	9	.	6	11	.	.	.	.	7	.	.	11	.	.	2	.	117
Annemasse.....	3	.	6	.	.	11	11	.	.	8	18	.	.	6	3	.	.	2	1	.	.	3	.	.	.	.	.	2	.	.	.	75
Douvaine.....	5	4	3	.	.	36	12	.	11	21	.	.	10	3	5	1	1	7	0	.	.	.	.	.	.	.	.	6	2	.	.	127
Évian.....	2	5	.	.	2	5	.	.	11	5	.	.	.	6	.	8	13	2	.	.	4	.	.	.	.	.	10	5	.	.	2	80
Gex.....	.	.	7	.	.	9	.	.	.	.	5	.	.	.	.	10	.	.	8	.	.	2	.	.	.	.	.	10	7	.	.	58
Seythenex.....	1	2	.	.	2	4	3	.	.	3	6	.	.	3	.	.	4	3	2	.	1	3	.	.	5	.	4	.	.	.	.	46
Leschaux.....	38	5	1	.	3	.	6	6	.	.	26	2	.	6	2	7	.	.	2	.	1	6	.	.	.	.	7	33	0	.	.	151
Annecy.....	18	7	3	.	.	3	14	.	.	20	24	.	.	9	2	12	.	.	4	.	0	7	7	.	.	.	13	4	2	.	.	160
Rumilly.....	7	7	.	.	4	.	5	.	.	.	29	.	.	9	7	3	.	.	.	.	.	5	.	.	.	.	6	27	1	.	.	110
Les Échelles.....	12	18	.	.	3	.	3	.	.	10	45	.	.	18	5	8	20	1	2	.	.	2	.	.	.	.	17	23	.	.	.	187
Novalaise.....	6	10	.	.	.	.	6	.	.	4	48	.	.	10	5	4	11	0	2	.	.	3	4	.	.	.	10	36	1	.	.	161
Chambéry.....	21	7	0	.	.	1	0	.	.	3	29	.	.	11	2	3	6	.	2	.	.	5	3	.	.	.	5	17	0	.	.	115
Albens.....	13	9	0	.	1	.	1	.	.	5	26	.	.	9	7	7	2	.	1	.	4	.	.	.	.	.	9	100	0	.	.	194
Belley.....	.	.	8	13	11	.	.	.	6	14	2	.	.	5	.	.	.	.	.	15	.	3	2	.	.	.	1	7	.	.	1	88
Lhuis.....	.	.	.	.	.	15	.	.	.	19	8	.	15	9	8	12	.	.	.	.	.	.	.	.	5	7	.	.	.	.	.	98
Nantua.....	.	14	.	.	7	2	.	.	1	21	21	.	4	14	18	2	.	7	.	1	3	.	.	.	.	.	9	14	.	.	.	138
Hauteville.....	.	.	4	2	6	.	.	.	.	5	2	.	.	3	4	.	5	.	.	4	1	6	.	.	.	.	.	7	3	4	.	56
Montluel.....	.	15	.	.	.	.	.	.	.	23	7	.	.	16	5	.	.	.	.	.	.	.	.	.	.	.	.	.	.	.	.	66
Mont-Verdun.....	2	12	.	.	.	.	13	4	.	19	22	.	.	6	11	30	5	.	.	.	.	.	2	.	.	.	2	13	0	.	.	141
St-Genis-Laval (Ob.)	0	14	.	.	.	.	1	.	.	17	18	.	.	6	12	13	10	.	.	.	.	0	4	.	.	.	6	17	0	.	.	119
Lyon (Obs.).....	1	10	0	.	.	.	1	.	.	20	18	.	.	8	13	6	8	.	.	.	.	.	3	.	.	.	0	11	.	.	.	101
Bassin de l'Isère.																																
Mégève.....	.	.	10	.	.	.	10	.	.	9	12	.	5	.	.	4	.	10	13	.	11	17	.	.	.	.	8	13	2	.	.	124
Tamié (fort).....	3	4	2	.	2	5	9	.	.	6	9	.	.	6	.	18	.	4	.	.	1	14	.	.	.	.	7	13	1	.	.	122
Bessans.....	.	7	.	8	.	.	.	8	.	15	11	.	13	7	5	.	.	.	.	.	7	30	.	.	.	.	4	.	.	.	.	116
L'Esseillon (fort)..	3	3	2	.	.	.	3	.	3	.	2	.	.	3	4	3	.	.	.	.	26	.	.	.	.	.	.	.	.	.	.	52

STATIONS.	1	2	3	4	5	6	7	8	9	10	11	12	13	14	15	16	17	18	19	20	21	22	23	24	25	26	27	28	29	30	31	TOTAL.
Bassin de l'Isère (suite).																																
Modane	.	6	.	.	.	.	.	.	.	15	.	.	6	.	9	6	.	.	.	.	14	3	.	.	.	.	3	5	.	.	.	67
St-Jean-d'Arves	4	4	7	.	.	1	0	2	.	.	14	.	.	5	2	9	3	0	1	.	1	9	.	.	.	.	.	11	9	.	.	82
St-Jean-de-Maur	14	.	7	.	.	.	.	.	.	.	10	.	.	1	.	7	1	.	.	.	1	7	.	.	.	.	.	11	2	.	.	61
La Grave	.	7	.	.	.	.	.	.	8	.	.	.	.	.	10	.	.	.	.	.	.	11	.	.	.	.	.	4	.	.	.	40
Sainte-Foy	.	.	7	.	.	.	4	.	.	.	12	.	.	.	.	10	.	.	4	.	9	42	.	.	.	.	.	6	5	.	.	100
Beaufort	6	1	5	.	0	4	2	.	.	1	19	.	.	3	.	4	1	5	1	.	4	24	.	.	.	.	.	17	2	.	.	100
Aiguebelle	7	4	6	.	.	2	.	.	.	9	5	.	.	.	3	6	7	2	3	.	.	.	.	.	.	.	3	7	6	.	.	70
Saint-Bonnet	.	25	.	.	22	.	.	12	48	.	.	.	.	11	9	12	10	.	.	.	.	16	.	.	.	.	6	.	.	.	.	171
La Mure	.	6	.	.	3	3	1	1	.	6	16	.	.	18	3	1	0	.	.	.	.	7	6	.	.	.	4	8	.	.	.	83
Grenoble (E. N.)	.	3	.	.	.	4	3	.	.	2	14	.	.	23	4	11	.	.	.	.	.	.	.	.	.	.	10	12	.	.	.	87
Bassin de la Durance.																																
Mont-Genèvre	.	3	2	.	.	.	.	9	3	5	.	.	8	.	5	.	.	.	.	.	.	6	7	.	.	.	7	6	.	.	.	63
Aiguilles	.	10	.	15	.	.	.	.	10	.	.	20	15	5	18	10	.	.	.	.	15	.	25	.	15	10	15	.	.	.	.	183
Chorges	.	2	.	.	1	2	.	.	3	5	.	.	.	3	.	.	.	.	.	.	.	2	.	.	.	.	.	4	.	.	.	22
Gap (P. C.)	8	1	4	.	.	8	4	.	1	15	11	.	4	12	3	14	3	.	.	.	.	7	.	.	.	.	5	7	14	.	.	121
Serres	.	15	.	20	10	12	.	.	.	30	.	.	.	15	.	12	.	.	.	.	8	9	.	.	.	.	.	13	.	.	.	144
Faucon	.	3	.	3	5	.	1	.	2	6	7	.	2	4	7	9	.	.	.	.	3	4	2	2	1	1	2	1	.	.	.	65
Orpierre	.	.	.	2	3	9	3	.	1	48	.	.	.	40	3	.	.	.	.	.	6	22	.	.	.	20	2	3	.	.	.	162
Laragne	.	.	.	15	5	3	.	.	.	2	.	.	13	28	19	4	.	.	.	.	5	3	.	.	.	9	11	13	.	.	.	130
Sisteron	12	.	.	2	4	7	.	2	1	18	10	.	1	4	4	2	.	.	.	.	.	2	1	.	.	.	.	2	2	.	.	74
Saint-Christol	9	7	5	6	22	18	5	.	23	3	.	.	12	11	2	.	.	.	.	.	.	17	.	.	2	7	6	3	.	.	.	158
Lagarde	8	.	10	20	6	13	5	1	27	21	.	.	7	10	8	.	.	.	.	.	.	22	.	.	28	.	7	5	.	.	.	198
Apt	.	11	.	26	.	17	.	.	.	15	.	.	17	.	12	.	.	.	.	.	.	.	11	.	.	.	7	.	.	.	.	116
Murs	4	.	20	.	16	0	4	35	18	.	.	8	30	.	.	.	.	.	.	.	12	15	.	.	11	.	4	.	.	.	.	177
Forcalquier	2	.	.	.	4	18	.	.	.	30	11	.	.	6	3	.	.	.	.	.	.	.	20	2	.	.	2	16	.	.	.	114
Manosque	.	.	.	10	30	.	.	.	.	50	.	.	10	.	.	.	.	.	.	.	.	.	30	.	.	20	20	.	.	.	.	170
Barrème	3	.	.	.	.	2	4	2	5	10	5	3	3	3	3	4	.	.	.	.	.	2	.	.	.	4	6	5	.	.	.	64
Mirabeau	.	.	4	.	3	21	.	1	.	28	6	.	14	6	2	.	.	.	.	.	.	.	28	.	.	1	14	11	1	.	.	140
Pertuis	2	2	.	1	3	1	1	1	27	14	.	2	5	3	.	.	.	.	.	.	.	24	.	.	0	8	9	.	.	.	.	103
Les Taillades	.	.	3	.	.	.	.	.	.	7	20	.	.	4	12	.	.	.	.	.	.	.	18	.	.	.	5	1	.	.	.	.	70
Cavaillon	1	3	.	.	5	11	.	1	11	6	.	.	7	41	.	.	.	.	.	.	.	11	.	.	2	6	.	4	.	.	.	109
Bassins de l'Ardèche, de la Cèze et du Gard; petits bassins de la rive droite du Rhône.																																
La Bastide	23	21	.	.	.	12	3	.	13	20	.	.	.	34	3	.	.	.	.	.	.	.	16	.	.	.	6	.	.	.	.	151
Le Thort	12	19	.	.	.	8	2	.	1	20	0	.	0	20	7	.	.	.	.	.	.	2	11	.	.	1	15	1	.	.	.	120
Barre	30	24	.	.	.	6	15	2	.	2	.	.	.	37	5	.	.	.	.	.	.	6	.	.	.	12	5	.	.	.	.	144
Vialas	18	25	.	.	.	9	.	6	.	11	.	.	.	18	.	.	.	.	.	.	.	0	6	.	.	7	12	.	.	.	.	112
Prévenchères	15	26	.	.	.	7	11	.	.	17	.	.	7	24	2	.	.	.	.	.	.	2	14	.	.	24	.	2	.	.	.	151
Villefort	23	30	.	.	.	13	.	.	.	23	.	.	.	20	4	.	.	.	.	.	.	11	10	.	.	1	6	.	.	.	.	141
Mâlons	25	.	.	.	.	10	.	.	6	10	.	.	13	12	3	.	.	.	.	.	.	19	.	.	.	2	3	.	.	.	.	103
Collet de Dèze	15	21	.	.	.	7	1	.	.	10	5	.	.	13	5	.	.	.	.	.	.	.	1	.	.	6	2	1	.	.	.	87
St-Étienne (V. F.)	22	32	.	.	.	10	10	6	.	8	1	.	1	16	2	.	.	.	.	.	.	.	1	.	.	8	10	2	.	.	.	131
La Grande-Combe	19	.	.	.	17	4	.	.	15	5	.	.	7	7	8	.	.	.	.	.	.	3	.	.	9	10	10	.	.	.	.	114
Alais	14	.	.	.	5	12	.	.	8	4	.	.	14	11	13	.	.	.	.	.	.	.	.	.	12	16	8	.	.	.	.	117
Montpezat	5	18	.	.	.	13	5	.	4	32	.	.	6	16	2	.	.	.	.	.	.	3	2	.	.	14	11	3	.	.	.	135
Privas (E. N.)	13	17	.	.	.	4	.	.	.	10	16	.	.	3	5	42	3	.	.	.	.	.	1	.	.	.	8	.	.	.	.	122
Bagnols	.	4	.	.	.	10	6	.	.	9	15	.	.	19	23	.	.	.	.	.	.	.	13	.	.	4	15	22	.	.	.	140
Uzès	.	4	.	.	.	10	8	.	.	7	4	.	.	12	16	3	.	.	.	.	.	.	.	.	.	5	6	3	.	.	.	78
Beaucaire	4	.	.	.	3	2	.	.	26	4	.	.	23	36	.	8	.	.	.	.	.	2	.	.	2	3	9	4	.	.	.	126

STATIONS.	1	2	3	4	5	6	7	8	9	10	11	12	13	14	15	16	17	18	19	20	21	22	23	24	25	26	27	28	29	30	31	TOTAL.
Bassin du Rhône proprement dit, cours inférieur.																																
Valence (E. N.)...	21	.	.	1	.	.	1	2	19	29	.	.	8	35	8	2	.	.	.	.	.	.	.	.	1	13	9	.	.	.	.	149
Die.....	.	8	.	3	13	4	1	.	11	17	.	.	22	8	0	.	.	.	.	.	.	6	.	.	.	34	14	.	.	.	.	141
Beaurières.....	5	.	1	5	31	11	.	2	8	28	.	.	5	12	10	4	.	.	.	.	1	7	0	.	.	36	13	1	.	.	.	180
Valréas.....	10	.	.	2	9	.	2	.	38	5	.	.	20	14	.	.	.	.	.	.	.	18	.	.	12	37	17	.	.	.	.	184
Lapalud.....	4	4	.	.	.	14	.	.	18	5	.	.	20	24	.	.	.	.	.	.	.	20	.	.	.	26	11	.	.	.	.	146
Bollène.....	6	.	.	.	.	7	.	.	18	7	.	.	15	25	.	.	.	.	.	.	.	.	.	.	.	32	5	.	.	.	.	115
Orange.....	.	5	.	.	.	14	.	2	6	53	.	.	3	21	19	.	.	.	.	.	.	9	.	.	8	12	1	8	.	.	.	161
Savoillans.....	9	.	8	.	24	7	6	7	35	24	.	0	9	29	1	7	.	.	.	.	4	19	.	.	.	18	4	.	.	.	.	204
Sault.....	2	1	8	9	8	9	3	1	25	7	.	12	8	15	2	2	.	.	.	.	9	13	.	.	8	13	6	1	.	.	.	162
Mt Ventoux (Obsre).	.	22	.	4	15	42	2	2	7	62	32	.	0	8	20	3	7	.	.	.	.	.	38	.	.	6	13	36	.	.	.	319
Bedouin.....	.	10	.	6	3	4	8	.	.	21	23	.	.	10	23	.	.	.	.	.	.	.	25	.	.	3	32	34	.	.	.	202
Carpentras.....	.	6	.	.	.	4	.	.	9	37	.	.	15	19	.	.	.	.	.	.	.	11	.	.	5	11	27	.	.	.	.	144
Malaucène.....	.	10	.	.	.	10	6	0	0	34	19	.	2	9	39	.	0	.	.	.	.	.	25	.	.	9	19	39	.	.	.	221
Avignon (E. N.)...	0	8	.	.	.	13	1	6	11	.	.	.	5	25	6	.	.	.	.	.	.	3	1	.	2	9	2	14	.	.	.	106
Saint-Remy.....	.	5	.	.	.	3	13	.	.	9	5	.	.	7	43	.	1	.	.	.	.	.	7	.	.	5	3	9	.	.	.	110
Les Baux.....	.	11	.	.	15	2	4	.	7	.	1	.	.	19	.	6	.	13	1	3	.	2	.	5	.	.	.	9	.	.	.	98
Arles.....	.	6	.	.	.	4	.	2	2	5	.	.	2	28	10	.	.	.	.	.	.	.	.	.	5	1	2	2	.	.	.	69
Saintes-Maries.....	.	3	.	.	.	.	.	2	.	4	.	.	.	4	7	.	7	.	.	.	.	.	.	.	.	7	.	.	.	.	.	34
RÉGION DE NICE.																																
Petits bassins entre le Rhône et les Alpes.																																
Le Grand-Sambuc.	.	1	1	.	.	4	.	3	1	15	8	.	.	5	2	.	.	.	.	.	.	.	29	16	.	.	6	13	3	.	.	107
Trets.....	.	.	2	.	.	9	.	.	.	14	.	.	.	2	10	.	.	.	.	.	.	.	40	.	.	1	10	16	12	.	.	116
Gréasque.....	.	2	1	2	7	4	.	2	2	16	4	.	.	5	5	.	.	.	.	.	.	.	36	.	.	.	2	14	5	.	.	107
Aix (C. M.).....	.	1	2	2	.	1	.	1	3	31	.	.	2	25	1	.	.	.	.	.	.	13	13	.	4	2	32	5	.	.	.	137
Venelles.....	.	3	.	1	2	3	.	12	.	25	9	.	.	6	3	.	.	.	.	.	.	.	28	.	.	3	4	2	10	.	.	111
Pelissanne.....	.	2	.	.	.	3	.	1	.	12	7	.	.	3	7	.	1	.	.	.	.	.	7	.	.	10	2	3	9	.	.	67
Saint-Chamas.....	.	2	.	.	.	.	.	3	10	10	.	.	.	17	.	3	.	.	.	.	.	5	1	.	24	1	.	18	.	.	.	94
Marseille (Obsre)...	.	2	4	.	.	.	.	3	1	20	.	.	1	12	.	.	.	.	.	.	.	10	8	.	.	.	.	9	.	.	.	70
La Ciotat.....	.	.	4	.	.	4	.	1	.	22	.	.	.	5	.	.	.	.	.	.	.	3	8	.	.	.	8	1	.	.	.	56
Draguignan (E. N.).	.	.	.	1	.	1	3	5	0	11	.	.	1	13	11	0	.	.	.	.	.	.	27	.	3	0	12	14	.	.	.	102
Hyères.....	.	.	.	0	.	0	.	0	.	10	.	.	0	2	.	.	.	.	.	.	.	5	24	.	4	1	3	11	.	.	.	60
Cap Sicié (sémaph.)	.	.	.	.	.	.	.	2	.	8	5	.	.	3	1	.	.	.	.	.	.	.	15	14	.	.	.	1	.	.	.	49
Toulon (Obsre)...	.	0	1	1	.	.	.	2	.	15	.	.	1	2	1	.	.	.	.	.	.	1	30	.	1	2	3	7	.	.	.	67
Cannes (P. C.)...	.	.	.	.	.	.	.	2	.	2	.	.	1	.	1	.	.	.	.	.	.	.	18	.	10	4	1	.	.	.	.	39
Nice (Obs.).....	.	.	1	.	.	.	.	4	1	1	.	.	0	2	1	.	.	.	.	.	.	.	60	.	4	4	2	2	.	.	.	82
Villefranche (phare)	11	.	.	.	.	.	.	2	1	1	.	.	.	2	.	.	.	.	.	.	.	.	2	12	.	2	2	.	.	.	.	36
La Garouppe (phare)	0	.	.	.	.	.	.	2	1	2	.	.	.	1	.	.	.	.	.	.	.	.	1	23	11	.	.	.	0	.	.	41
CORSE.																																
Bastia.....	.	.	1	.	.	.	.	4	.	2	.	.	.	.	3	.	.	.	.	.	.	.	7	.	1	40	17	.	.	.	.	75
Ile Sanguinaire..	.	.	1	.	.	.	.	1	.	3	.	.	1	.	1	.	4	.	.	.	.	.	1	.	1	12	2	12	.	.	.	39

OBSERVATIONS DU MOIS DE JUIN 1889.

STATIONS.	1	2	3	4	5	6	7	8	9	10	11	12	13	14	15	16	17	18	19	20	21	22	23	24	25	26	27	28	29	30	TOTAL.
VERSANT DE LA MER DU NORD.																															
BASSINS DU RHIN, DE LA MEURTHE ET DE LA MOSELLE.																															
Ch.-Lambert (fort).	.	65	10	.	.	.	3	1	.	3	14	20	35	1	5	.	.	.	.	38	12	17	4	.	.	4	15	21	38	13	318
Col de Bussang...	7	.	83	12	.	.	.	6	17	3	8	.	28	25	20	5	6	.	.	16	25	3	11	6	.	.	2	23	10	2	318
Rothau.....	.	3	4	.	.	.	.	3	2	0	1	23	40	3	1	2	2	.	9	.	.	.	6	.	.	.	12	5	0	12	128
Cornimont.....	6	.	63	14	.	.	.	14	2	3	3	3	21	45	22	5	.	.	.	.	24	4	3	12		.	1	36	10	1	302
Retournemer.....	5	.	16	24	.	.	.	.	19	6	3	.	24	31	36	4	5	.	.	.	1	3	2	3	.	.	1	28	16	12	239
Gérardmer.....	12	7	51	.	.	.	4	6	5	6	2	.	4	38	14	3	2	.	.	9	4	.	.	.	.	17	20	15	16	17	252
Dammartin-les-R..	14	.	24	11	.	.	2	25	.	.	5	3	18	50	18	10	.	.	.	.	5	11	0	.	.		6	8	19	1	230
La Hardalle.....	.	.	3	30	6	.	.	.	23	16	2	3	17	50	53	6	4	2	.	2	.	12	.	3	.	.	.	20	6	.	238
Saulcy-s-Meurthe.	15	.	7	10	.	.	.	.	6	.	.	7	10	31	12	1	1	1	.	.	2	.	.	19	.	.	.	15	10	1	198
Saint-Dié.....	.	.	11	5	.	.	.	8	5	.	7	4	.	72	16	3	2	.	0	4	5	.	17	.	.	.	8	4	.	14	187
Rambervillers.....	.	.	16	2	.	.	.	.	9	6	.	2	7	43	12	3	0	1	.	.	.	.	.	2	.	.	.	5	8	0	116
Moyen.....	.	.	28	6	.	.	.	.	16	38	4	.	1	26	13	1	2	1	.	.	.	.	.	6	.	.	1	11	1	4	159
Moriviller.....	.	.	22	5	.	.	.	.	6	3	2	8	6	33	16	1	1	1	.	.	.	.	.	12	.	1	9	1	13	.	140
Baccarat.....	.	.	16	6	.	.	.	.	8	7	8	2	2	46	4	.	1	1	.	.	.	.	.	4	.	.	.	6	33	1	144
Blamont.....	.	4	12	5		.	.	.	12	.	2	5	12	21	.	8	.	.	.	.	.	.	.	8	.	.	.	14	6	.	109
Lunéville.....	.	.	18	9	.	.	.	.	2	1	9	.	11	7	6	2	2	.	.	.	.	.	.	7	.	.	.	23	1	21	120
Einville.....	.	5	24	3	.	.	.	.	3	8	15	.	8	.	11	.	.	.	.	.	.	.	.	4	.	.	8	.	2	5	96
Nancy (Faculté)..	.	.	25	4	.	.	.	.	4	.	6	.	15	10	2	0	1	.	.	0	.	.	.	.	.	.	4	3	4	33	111
Tomblaine (E. A.).	.	.	30	3	.	.	.	.	5	.	4	2	13	10	3	0	.	.	.	.	.	.	.	.	.	.	2	17	4	35	128
Amance.....	.	.	2	.	.	.	.	.	.	.	6	2	5	13	.	1	.	.	.	.	.	.	.	.	.	.	3	.	2	28	62
Bellefontaine.....	.	.	23	.	.	.	.	.	7	.	2	.	20	11	3	.	4	.	.	.	.	.	.	.	.	.	.	7	1	22	100
Bruyères.....	4	.	105	25	.	.	.	.	48	.	1	5	18	46	32	7	11	1	.	.	4	.	.	.	.	.	.	8	8	8	331
Bouzey.....	.	15	13	1	.	.	.	15	6	3	.	28	30	34	15	22	5	.	.	.	.	1	1	.	1	1	1	4	12	0	209
Épinal.....?.....	.	11	15	.	.	.	.	14	3	1	.	10	27	30	14	4	2	.	.	.	1	.	1	.	.	.	2	10	8	.	153
Thaon.....	7	.	17	18	.	.	.	.	3	.	.	1	10	64	10	.	.	.	.	.	.	.	.	.	.	.	.	2	.	5	137
Charmes.....	.	.	25	1	.	.	.	13	3	9	.	22	23	25	13	.	.	.	.	.	.	.	17	.	0	.	2	1	16	6	177
Lerrain.....	.	.	40	15	.	.	.	.	9	7	7	.	14	7	20	5	.	2	.	.	.	10	.	7	.	.	.	10	2	13	168
Vézelise.....	.	.	15	.	.	.	.	19	6	3	6	30	11	7	7	6	3	.	.	.	.	.	43	.	.	.	2	.	13	27	198
Neuves-Maisons...	.	.	27	3	.	.	.	.	6	.	2	3	18	13	5	.	0	.	.	0	.	.	.	8	.	.	0	5	.	20	111
Toul.....	.	.	22	2	.	.	.	2	3	12	5	15	18	10	10	14	.	.	.	.	.	.	.	.	.	.	.	2	20	14	150
Foug.....	.	.	22	2	.	.	.	1	22	0	2	.	25	66	13	8	5	.	.	0	.	.	.	.	.	.	5	1	38	15	226
Frouard.....	.	.	15	1	.	.	.	.	6	2	0	15	11	7	3	2	.	.	.	.	.	.	.	.	.	7	2	0	2	10	84
Rogéville.....	1	.	17	1	.	.	.	.	4	0	1	.	14	25	7	1	2	.	.	.	.	.	.	.	.	.	3	7	.	5	88
Euvezin.....	.	.	5	.	.	.	.	.	4	0	1	.	9	18	12	.	2	.	.	.	.	.	.	.	.	.	10	5	.	9	75
Fleury.....	.	.	7	.	.	.	.	.	0	1	0	2	1	13	9	0	.	.	.	.	.	.	.	.	.	.	.	5	.	.	38
Mance.....	.	.	11	0	.	.	.	.	.	33	1	.	16	7	10	.	2	.	.	.	.	.	.	.	.	.	.	1	.	6	87

STATIONS.	1	2	3	4	5	6	7	8	9	10	11	12	13	14	15	16	17	18	19	20	21	22	23	24	25	26	27	28	29	30	TOTAL.
BASSINS DE LA MEUSE, DE LA CHIERS ET DE LA SAMBRE.																															
Lamarche	.	.	55	.	.	.	.	.	.	6	3	6	10	21	14	5	1	.	.	.	.	1	15	3	.	.	.	4	.	4	146
Pouilly	.	.	34	.	.	.	.	.	6	.	.	.	18	11	34	.	.	.	.	.	3	2	12	.	.	.	.	.	1	2	123
Bassoncourt	.	.	17	0	.	.	.	8	10	1	1	1	26	17	22	3	.	.	.	.	.	16	.	.	.	.	6	6	3	10	146
Clefmont	.	.	19	5	.	.	.	.	7	.	3	1	17	13	28	2	1	.	.	.	.	19	12	.	.	.	5	24	3	2	161
Contrexéville	.	.	40	4	.	.	.	.	1	.	10	.	17	18	9	7	2	1	.	.	.	5	2	4	.	.	.	.	.	2	121
Aillianville	2	.	33	1	.	.	.	.	9	2	5	0	25	16	28	5	0	0	.	.	.	2	.	.	.	.	.	21	1	3	157
Châtenois	.	.	26	4	.	.	.	.	15	.	5	.	15	16	15	4	.	.	.	.	.	1	2	.	.	.	7	11	3	40	164
Neufchâteau (C. M.)	.	61	4	.	.	.	.	23	1	5	.	30	25	9	2	.	.	.	.	.	0	.	39	.	.	.	3	.	5	4	213
Vouthon-Bas	1	.	34	12	.	.	.	3	10	.	8	.	28	16	6	11	.	.	.	.	.	.	.	.	.	.	7	10	.	8	153
Souilly	.	.	21	2	.	.	.	13	.	8	.	.	14	12	23	4	.	.	.	.	.	.	.	.	.	.	.	1	.	5	102
Charny	.	.	12	.	.	.	.	.	.	5	.	.	9	24	23	6	4	.	.	.	.	.	.	.	.	.	.	7	.	2	91
Consenvoye	3	.	10	.	.	.	5	0	.	20	.	1	7	25	10	5	.	.	.	.	.	.	.	.	.	.	.	5	.	9	100
Dun	.	.	7	.	.	.	.	4	19	6	.	.	13	1	19	18	3	.	.	.	.	.	.	.	.	.	.	2	.	.	92
Hussigny	.	.	.	.	.	.	.	.	12	.	.	.	15	17	24	2	.	.	.	.	.	.	.	.	.	.	.	.	18	.	88
Damvillers	6	.	11	.	.	.	.	.	10	.	.	9	17	11	47	6	.	.	.	.	.	.	.	.	.	.	.	22	.	3	141
Montmédy	.	.	1	.	.	.	.	.	4	22	.	18	7	7	12	.	6	.	.	.	.	.	.	.	.	.	.	.	1	.	77
Mouzon	.	.	5	.	.	.	.	10	5	4	.	.	3	.	9	1	1	.	.	.	.	.	.	.	.	.	4	.	.	.	42
Saint-Aignan	.	.	24	.	.	.	.	.	11	9	.	.	2	2	8	5	2	.	.	.	.	.	.	.	.	.	.	23	.	2	88
Sedan	.	.	.	.	.	.	.	.	6	7	.	.	3	.	10	1	.	.	.	.	.	.	.	.	.	.	.	.	37	9	73
Saint-Marcel	.	.	5	.	.	.	.	.	1	9	.	.	2	16	2	10	.	.	.	.	.	.	.	.	.	.	.	1	.	2	48
Gespunsart	.	.	8	.	.	.	.	4	.	3	.	.	2	2	16	5	.	.	.	.	.	.	.	.	.	.	.	5	2	6	53
Maubert-Fontaine	.	7	1	.	.	.	.	.	7	.	.	.	.	.	.	.	.	.	.	.	3	.	.	.	.	.	5	.	1	.	24
Avesnes	20	.	.	.	.	.	3	.	6	2	.	.	4	.	.	2	.	.	.	.	.	.	.	.	.	.	15	.	7	.	59
BASSINS DE L'ESCAUT, DE LA LYS, DE L'YSER ET DE L'AA.																															
Gommegnies	.	10	.	.	.	.	.	8	8	.	.	.	5	.	13	.	.	.	.	.	.	.	.	.	.	.	6	1	.	.	52
Cambrai (C. M.)	2	.	6	.	.	.	.	7	17	4	.	.	.	5	.	4	1	.	.	.	.	.	.	.	.	.	.	.	6	.	52
Arras	0	3	.	.	.	.	9	5	11	0	.	.	.	.	.	.	.	.	.	.	.	.	.	.	.	.	.	.	.	.	28
Hamblain-les-Prés	.	.	15	.	.	.	.	9	7	4	0	.	.	.	.	2	.	.	.	.	.	.	.	.	.	.	.	.	.	.	37
Douai	0	.	9	.	.	.	.	3	6	5	3	.	.	1	8	.	.	.	.	.	.	.	.	.	.	.	.	2	.	.	38
Lille	3	.	7	.	.	.	16	7	3	4	.	.	.	.	.	5	.	.	.	.	.	.	.	.	.	.	.	.	.	.	45
Allouagne	2	.	.	.	.	.	21	9	.	.	.	.	.	.	.	.	.	.	.	.	.	.	.	.	.	.	.	.	.	.	32
Laventie	0	5	.	.	.	.	1	.	7	.	0	0	.	.	22	.	.	.	.	.	.	.	.	.	.	.	.	.	.	.	36
Nordpeene	2	.	1	.	.	.	.	7	12	9	5	.	.	.	.	2	.	.	.	.	.	.	.	.	.	.	.	.	.	.	38
Godewaerswelde	3	.	3	.	.	.	.	49	8	9	1	.	.	.	.	15	.	.	.	.	.	.	.	.	.	.	.	.	.	.	88
Les Moëres	0	1	.	.	.	.	1	1	17	1	.	.	.	.	15	.	.	.	.	.	.	.	.	.	.	.	.	.	.	.	35
Dunkerque (P. C.)	.	.	1	.	.	.	2	.	1	15	.	.	.	.	0	.	.	.	.	.	.	.	.	.	.	.	.	.	.	.	19
Oye	1	.	.	.	0	3	2	7	17	8	.	.	.	.	1	.	.	.	.	0	.	.	.	.	.	.	.	0	.	.	40
VERSANT DE LA MANCHE.																															
BASSINS DE LA CANCHE, DE LA SOMME, DE LA BÉTHUNE, ETC.																															
Cap Gris-Nez	.	4	.	.	.	.	5	.	6	18	15	.	.	.	.	.	.	.	.	.	.	.	.	.	.	.	.	.	.	.	48
Samer (C. M.)	.	.	.	.	.	6	.	.	18	.	.	.	.	.	.	.	.	.	.	.	.	.	.	.	.	.	.	.	.	.	24
Boulogne	.	2	.	.	.	.	15	.	3	17	5	.	.	.	.	.	.	.	.	.	.	.	.	.	.	.	.	.	.	.	42
Hucqueliers	.	.	.	.	.	.	.	.	16	.	.	.	.	.	.	.	.	.	.	.	.	.	.	.	.	.	.	.	.	.	16
Desvres	1	.	.	.	.	.	.	.	.	19	2	.	.	.	.	2	.	.	.	.	.	.	.	.	.	.	.	.	.	.	24

STATIONS.	1	2	3	4	5	6	7	8	9	10	11	12	13	14	15	16	17	18	19	20	21	22	23	24	25	26	27	28	29	30	TOTAL.
BASSINS DE LA CANCHE, DE LA SOMME, DE LA BÉTHUNE, ETC. (suite).																															
Magnicourt-s-C...	.	2	.	.	.	4	5	4	12	1	6	.	.		5	.	.	.	.	.	.	.	.	.	.	.	.	.	.	.	39
Valhuon.....	.	2	.	.	.	2	10	.	10	2	.	.	.	.	8	.	.	.	.	.	.	.	.	.	.	.	.	.	.	.	34
Guigny.....	.	.	.	.	.	.	9	.	16	.	.	.	.	.	.	.	.	.	.	.	.	.	.	.	.	1	.	.	.	.	27
Le Touquet.....	.	.	.	.	5	4	.	.	16	3	.	.	.	4	.	.	.	.	.	.	.	.	.	.	.	2	.	.	.	.	34
Nesles.....	4	.	2	.	.	.	0	2	.	8	.	.	.	2	.	.	.	.	.	.	.	.	.	.	.	.	.	.	.	.	18
Sainte-Émilie.....	.	.	7	.	.	.	.	2	.	4	1	.	.	27	.	.	.	.	.	.	.	.	.	.	.	.	.	4	.	21	66
Rosières.....	4	.	1	.	.	.	.	0	24	18	1	.	.	.	.	10	.	.	.	.	.	.	.	.	.	.	0	2	.	.	60
Villers-Roye.....	5	.	.	.	.	.	.	.	.	2	.	.	.	.	.	.	.	.	.	.	.	.	.	.	.	.	.	.	.	.	7
Moreuil.....	5	.	.	.	.	.	1	2	11	15	6	.	.	.	.	1	.	.	.	.	.	.	.	.	.	.	.	.	.	.	41
Amiens (St. Agr.).	4	.	.	.	.	.	1	2	6	1	.	.	.	.	.	3	.	.	.	.	.	.	.	.	.	.	.	.	.	.	19
Villers-Bocage....	.	.	.	.	.	.	2	.	.	.	.	.	.	.	.	.	.	.	.	.	.	.	.	.	.	.	.	.	.	.	2
Doullens.....	0	.	.	.	.	.	.	2	.	2	0	.	.	.	.	2	.	.	.	.	.	.	.	.	.	.	.	.	.	.	6
Quesnoy.....	.	.	.	.	.	.	8	4	.	.	.	.	.	.	.	.	.	.	.	.	.	.	.	.	.	.	.	.	.	.	12
Abbeville.....	2	0	.	.	.	.	.	4	2	17	.	.	.	.	.	2	.	.	.	.	.	.	.	.	.	.	.	.	.	.	27
Forest-l'Abb. (h. b.)	1	.	.	.	.	.	.	1	.	18	.	.	.	.	.	.	.	.	.	.	.	.	.	.	.	.	.	.	.	.	20
St-Valery-s.-S....	1	1	.	.	.	.	.	.	10	1	.	.	.	.	.	.	.	.	.	.	.	.	.	.	.	.	.	.	.	.	13
Aumale.....	.	.	.	.	.	.	7	20	5	11	.	.	.	.	4	.	.	.	.	.	.	.	.	.	.	.	.	.	.	.	47
Blangy.....	.	.	.	.	.	.	2	6	.	12	.	.	.	.	1	.	.	.	.	.	.	.	.	.	.	.	.	.	.	.	21
Aigneville.....	1	.	.	.	.	.	.	.	2	12	1	.	.	.	.	1	.	.	.	.	.	.	.	.	.	.	.	.	.	.	17
Eu.....	0	.	.	.	.	.	.	2	11	.	.	.	.	.	0	1	.	.	.	.	.	.	.	.	.	.	.	.	.	.	15
Londinières.....	2	.	.	.	.	.	2	3	3	8	.	.	.	.	.	8	.	.	.	.	.	.	.	.	.	.	.	.	.	.	26
Dieppe.....	0	.	1	.	.	.	.	.	0	24	.	.	.	.	.	4	.	.	.	.	.	.	.	.	.	.	.	.	.	.	29
Bosc-le-Hard.....	1	.	.	.	.	.	6	18	1	23	.	.	.	.	0	4	.	.	.	.	.	.	.	.	.	.	.	.	.	.	54
Longueville.....	1	.	0	.	.	.	.	.	3	20	.	.	.	.	.	3	.	.	.	.	.	.	.	.	.	.	.	.	.	.	27
St-Valéry-en-Caux.	.	.	11	.	.	.	.	.	5	9	.	.	.	.	.	3	.	.	.	.	.	.	.	.	.	.	.	.	.	.	28
Goderville.....	.	17	2	.	.	1	.	.	.	6	.	.	.	.	.	1	.	.	.	.	.	.	.	.	.	.	.	.	.	.	27
BASSIN DE LA SEINE.																															
Bassin de l'Yonne.																															
Bas-Follin.....	.	.	.	.	.	.	.	.	.	16	.	6	24	2	1	.	.	.	.	.	.	7	7	10	.	.	19	11	.	7	110
La Croisette.....	1	.	.	.	.	.	.	.	.	12	.	6	41	.	2	1	.	.	.	.	.	7	3	5	.	.	26	2	.	2	108
Pommoy.....	.	.	3	.	.	.	.	3	20	.	10	42	4	3	0	.	.	.	.	.	1	6	9	11	.	.	20	11	4	3	152
Les Settons.....	.	.	1	.	.	.	.	10	.	9	1	14	10	14	4	4	.	.	.	.	.	9	7	.	.	.	15	14	2	12	128
Château-Chinon...	0	.	.	.	.	.	1	9	.	7	1	4	76	3	1	.	.	.	.	.	.	17	4	7	.	.	23	54	1	.	208
La Colancelle.....	.	.	.	.	.	.	5	3	10	3	7	22	.	1	.	.	.	0	.	.	5	1	.	3	.	12	4	.	3	.	79
Saulieu.....	.	6	.	.	.	.	39	5	10	.	18	17	.	9	1	.	.	.	.	.	14	5	.	.	.	8	14	6	6	.	188
Vitteaux.....	.	.	11	.	.	.	.	.	2	1	.	34	1	18	1	.	.	.	.	.	12	1	.	.	.	.	15	1	2	17	116
Époisses.....	.	.	5	.	.	.	.	1	4	4	.	2	27	6	0	0	.	2	.	2	6	0	.	.	.	.	7	5	2	9	82
Semur.....	1	.	23	.	.	.	.	7	6	2	.	2	29	5	2	.	.	.	.	1	9	1	1	.	.	.	3	14	3	9	119
Montbard.....	.	8	.	.	.	.	2	4	3	.	.	24	.	10	.	.	7	.	.	11	15	2	.	.	.	13	1	8	8	.	116
Quarré-les-Tombes	.	1	.	.	.	.	.	.	3	.	20	28	10	2	.	.	0	.	1	8	2	5	.	.	.	7	2	1	0	.	90
Clamecy (P. C.)..	2	.	.	.	.	8	.	2	4	6	.	3	34	.	.	.	.	.	.	.	.	9	6	.	.	.	49	.	7	.	130
Vézelay (C. M.)....	.	.	.	.	.	8	14	0	7	.	7	28	4	0	.	.	1	.	.	0	7	7	.	.	.	6	4	.	4	.	98
Avallon.....	.	.	.	.	.	.	.	4	10	4	.	8	25	19	.	.	.	5	.	.	9	23	28	.	.	.	12	1	1	4	154
Courson.....	.	.	.	.	.	8	12	6	44	.	.	50	.	.	.	.	.	.	.	2	37	3	.	.	.	16	2	2	2	.	184
Massangis.....	.	0	.	.	.	.	1	5	4	.	2	31	16	2	1	.	4	.	.	11	8	0	.	.	.	5	2	3	2	.	97
Ravières.....	.	8	.	.	.	.	1	2	25	.	1	59	5	3	.	.	.	.	14	9	40	24	.	6	.	10	6	.	4	6	221
Tonnerre (P. C.). .	.	.	8	.	.	.	.	1	8	.	.	47	26	18	.	.	.	.	.	.	13	18	.	.	.	.	28	.	.	2	169

STATIONS	1	2	3	4	5	6	7	8	9	10	11	12	13	14	15	16	17	18	19	20	21	22	23	24	25	26	27	28	29	30	TOTAL.
Bassin de l'Yonne (suite).																															
Flogny	.	.	.	.	.	.	2	1	18	.	.	40	19	.	1	.	.	.	.	5	12	1	.	.	.	2	8	3	6	.	119
Chailley	.	8	.	.	.	.	.	18	15	.	.	38	.	.	.	.	.	.	.	4	11	.	.	.	.	0	12	7	7	.	122
Chessy	.	.	23	.	.	.	.	.	.	11	.	.	38	11	.	.	.	.	.	.	4	18	.	.	.	.	2	8	6	5	106
Chablis (C. M.)	.	.	.	.	.	.	4	.	9	.	.	54	18	4	.	.	.	.	.	.	9	29	1	.	.	.	5	8	4	.	147
Aillant	.	1	.	.	.	.	17	.	25	.	.	18	1	1	.	.	.	.	.	1	13	3	.	.	.	9	20	.	7	.	114
Laroche	.	.	.	.	.	.	5	0	18	7	.	.	17	3	2	.	.	.	.	1	4	11	.	.	.	.	2	10	.	1	83
Joigny (C. M.)	.	0	.	.	.	.	1	26	12	.	.	26	.	.	3	.	.	.	.	1	21	2	.	.	.	2	7	.	1	.	103
St-Julien-du-Sault	.	3	.	.	.	.	4	15	16	.	.	12	2	.	.	.	.	.	.	1	25	1	.	.	.	3	10	.	1	.	93
Villeneuve-l'Arch	.	20	.	.	.	.	.	30	.	.	.	13	2	.	1	.	.	.	.	2	.	10	.	.	.	12	7	.	6	.	104
Cerisiers	.	5	.	.	.	.	.	20	17	.	.	19	1	.	.	.	.	.	.	2	.	.	.	.	.	.	33	.	8	.	105
St-Martin (Sens)	.	.	1	.	.	.	.	.	11	11	.	.	14	2	.	.	.	.	.	.	1	2	.	.	.	.	2	21	.	.	65
Bassin de la Seine supérieure.																															
Chanceaux	.	.	7	.	.	.	.	1	.	.	.	32	.	12	.	.	.	.	.	.	16	6	2	.	.	.	14	5	28	2	125
Baigneux-les-Juifs	.	.	5	.	.	.	.	.	4	.	.	21	.	14	.	.	.	.	.	24	8	.	.	.	.	.	11	5	42	.	134
Vivey	1	.	6	.	.	.	.	.	1	8	.	.	26	6	9	.	.	.	.	.	20	8	4	.	.	.	1	61	11	1	163
Châtillon-s.-Seine	3	.	9	.	.	.	.	29	5	2	.	.	32	.	7	.	.	.	.	.	10	5	1	.	.	.	19	6	18	11	150
Vix	.	.	3	.	.	.	7	.	2	.	.	30	.	4	.	.	.	.	2	7	16	23	.	.	.	56	30	13	5	.	198
Laignes	.	14	2	.	.	18	2	.	7	.	.	47	.	18	.	.	.	.	.	4	41	16	.	.	.	35	.	15	3	.	222
Nicey	.	8	.	.	.	13	.	1	11	.	.	46	.	9	.	.	.	.	.	4	24	10	.	.	.	13	.	1	10	.	150
Brion-sur-Ource	4	.	3	.	.	.	.	.	7	1	.	.	20	.	10	.	.	.	.	.	10	5	12	.	.	.	6	5	1	.	85
Autricourt	.	.	.	.	.	.	.	.	9	.	.	25	.	9	.	16	.	.	7	5	.	.	.	.	10	.	9	7	.	.	97
Bar-s.-S. (Saillard)	.	.	4	.	.	.	.	.	8	4	.	.	16	2	2	.	.	.	.	.	6	1	.	.	.	.	6	29	3	5	86
La Ferté-s.-Aube	.	.	8	.	.	.	.	14	17	.	.	.	9	4	8	.	.	.	.	.	10	.	4	.	.	.	.	16	8	.	98
Bar-sur-Aube	1	.	3	.	.	.	.	.	4	.	.	.	37	5	2	.	.	.	.	.	13	2	23	.	.	.	.	6	2	2	100
Chaumesnil	.	.	1	.	.	.	.	.	.	2	.	.	9	.	3	.	.	.	.	.	15	.	.	.	.	.	8	1	9	.	48
Ceffonds	.	.	19	.	.	.	.	2	9	3	.	.	9	6	21	.	.	.	.	.	1	.	.	.	.	.	1	1	.	.	72
Épothémont	.	.	6	.	.	.	4	.	.	.	.	9	7	16	.	.	.	.	.	.	.	.	.	.	.	4	1	1	.	.	50
Margerie	.	.	.	.	.	.	.	12	.	7	.	.	17	12	2	.	.	.	.	.	.	.	.	.	.	.	4	2	27	.	83
Vendeuvre	.	.	.	.	.	.	.	.	.	6	.	.	27	2	3	.	.	.	.	.	4	.	4	1	.	.	.	16	11	7	81
Montiéramey	.	.	.	.	.	.	.	.	4	25	.	.	28	.	.	.	.	.	.	.	10	.	22	.	.	.	5	13	5	.	114
Barberey	.	.	1	.	.	.	4	.	3	10	.	.	22	4	.	.	.	.	.	.	9	.	.	.	.	.	4	13	.	2	72
Villacerf	.	.	10	.	.	.	7	.	.	10	.	.	20	.	3	.	.	.	.	.	15	.	7	.	.	.	.	15	.	.	87
Pavillon	.	.	8	.	.	.	4	.	.	12	.	.	32	3	.	.	.	.	.	.	11	.	.	.	.	.	4	7	.	7	88
Fay	.	.	7	.	.	.	.	.	15	9	.	.	20	1	.	1	.	.	.	.	12	.	0	.	.	.	2	3	9	4	83
Conflans-sur-Seine	.	.	5	.	.	.	.	.	14	6	.	.	12	2	.	.	.	.	.	.	25	.	.	.	.	.	4	.	2	11	81
Soligny	.	.	9	.	.	.	.	.	24	7	.	.	21	3	.	1	.	.	.	.	8	.	.	.	.	.	.	2	.	1	76
St-Maurice-aux-R.-H	.	9	.	.	.	.	.	10	21	.	.	15	3	.	1	.	.	.	.	8	.	.	.	.	.	9	3	0	1	.	81
Bassin de la Seine, entre Montereau et le confluent de l'Oise.																															
Courbeton	.	.	.	.	.	.	.	.	12	.	.	.	8	.	.	.	.	.	.	.	8	.	.	.	.	.	13	8	.	.	49
Fontainebleau	.	.	.	.	.	.	.	.	13	8	.	.	6	.	.	.	.	.	.	.	9	.	6	.	.	.	6	3	.	.	54
Melun (P. C.)	.	.	.	.	.	.	.	5	3	70	.	.	8	.	.	.	.	.	.	.	9	.	.	.	.	.	4	1	.	.	106
Paris (Obs.), cour.	2	.	8	.	.	.	.	7	.	.	16	.	7	.	0	.	1	.	.	.	.	.	.	.	.	.	1	.	.	.	42
Paris (Passy)	.	.	15	.	.	.	.	.	.	6	.	.	7	.	.	.	.	.	.	.	.	.	.	.	.	.	.	.	.	.	30
Paris (Montm.)	.	9	.	.	.	.	1	2	21	0	.	.	11	.	1	0	.	.	.	.	.	.	.	.	.	0	0	.	.	.	46
Paris (B. C. M.)	5	.	11	0	.	.	.	2	3	17	.	.	8	.	0	0	.	.	.	.	.	.	.	.	.	.	1	.	.	.	42
Trappes	.	.	3	.	.	.	3	1	8	3	.	.	9	.	0	2	.	.	.	.	5	.	.	.	.	1	1	.	.	.	35
Saclay	.	.	4	.	.	.	1	5	26	3	.	.	9	.	0	1	.	.	.	0	27	0	.	.	.	.	1	.	.	.	77

STATIONS.	1	2	3	4	5	6	7	8	9	10	11	12	13	14	15	16	17	18	19	20	21	22	23	24	25	26	27	28	29	30	TOTAL.
Bassin de la Seine, entre Montereau et le confluent de l'Oise (suite).																															
Satory	.	.	5	.	.	.	2	3	21	3	.	.	11	.	0	2	.	.	.	.	7	.	.	.	.	.	0	.	.	.	54
Versailles (Eaux)	.	.	4	.	.	.	2	1	24	3	.	.	6	.	1	1	.	.	.	.	7	.	.	.	.	.	1	.	.	.	50
Meudon	.	9	.	.	.	.	2	3	18	1	.	.	10	.	.	1	.	.	.	.	5	.	.	.	.	.	.	.	.	.	50
Bassin de la Marne.																															
Langres (plateau)	.	.	19	.	.	.	.	3	10	3	.	1	24	8	8	1	.	.	.	.	17	.	.	.	.	.	.	1	1	.	96
Richebourg	0	.	12	2	.	.	.	3	6	3	.	.	15	.	25	1	.	.	.	.	26	12	.	.	.	.	.	3	1	2	112
Chaumont (E. N.)	.	.	26	.	.	.	.	1	13	0	.	8	0	16	5	.	.	.	.	.	12	0	.	.	.	.	28	.	3	.	112
Colombey	8	.	11	.	.	.	.	.	8	11	.	.	33	7	5	2	.	.	.	.	14	11	2	.	.	.	.	16	1	1	130
Andelot	3	.	25	7	.	.	.	.	9	1	.	0	10	11	8	.	.	.	.	.	.	8	.	.	.	.	2	10	0	2	96
Joinville	.	.	32	4	.	.	.	1	6	6	.	.	17	9	9	4	.	.	.	.	.	7	.	.	.	.	1	11	1	5	113
Saint-Bon	6	.	10	.	.	.	.	.	4	1	.	.	17	4	2	.	.	.	.	.	.	.	.	.	.	63	3	.	15	.	125
Vassy	6	.	30	2	.	.	.	1	2	2	.	.	18	3	12	6	.	.	.	.	.	.	.	.	.	.	4	5	0	.	91
St-Dizier (la Neuv.)	2	6	13	.	.	.	.	.	4	.	.	18	.	18	1	.	.	.	.	.	.	.	.	.	.	8	1	1	.	.	72
Trampot	2	.	22	5	.	.	.	.	9	.	2	.	24	7	13	2	.	.	.	.	.	41	.	.	.	.	.	13	2	6	179
Demange-aux-Eaux	.	.	23	6	.	0	.	.	8	3	.	.	22	25	21	8	.	.	.	.	.	.	.	.	.	.	.	21	.	16	153
Bar-le-Duc (P. C.)	2	.	5	2	.	.	.	.	.	37	.	.	33	51	27	.	.	.	.	24	.	.	.	.	.	.	.	3	.	2	186
Vavray-le-Petit	0	.	16	0	.	.	.	.	2	2	.	.	32	1	8	1	1	.	.	.	.	.	.	.	.	.	1	3	0	2	69
Sermaize	.	.	10	0	.	.	.	.	.	9	.	.	19	21	19	8	.	.	.	0	.	.	.	.	.	.	.	.	.	5	92
Thiéblemont (P. C.)	.	6	9	.	.	.	.	.	.	7	.	.	.	19	11	.	.	.	.	.	.	.	6	.	.	.	.	.	1	.	59
Vitry-le-François	.	3	6	.	.	.	.	.	6	.	.	18	.	5	.	.	.	.	.	.	.	.	.	.	.	3	.	.	.	.	41
Moivre	.	.	14	.	.	.	.	.	.	.	8	.	.	34	.	.	.	.	.	.	.	.	.	.	.	.	.	8	.	5	69
Châlons (E. N.)	.	.	30	.	.	.	.	.	24	.	.	.	15	6	.	.	.	.	.	.	.	.	.	.	.	.	.	.	.	.	75
Sommesous	.	3	4	.	.	.	0	.	29	.	.	10	19	2	.	.	.	.	.	.	.	.	.	.	.	6	3	1	8	.	85
Vertus	.	.	14	.	.	.	.	4	11	22	.	.	12	3	.	.	0	.	.	.	.	.	.	.	.	.	.	.	2	18	85
Épernay	1	.	26	.	.	.	.	0	27	16	.	.	6	5	.	.	.	.	.	.	.	.	.	.	.	.	7	.	.	17	106
Montmort	1	.	1	.	.	.	.	1	27	18	.	.	6	.	.	.	.	.	.	.	.	.	.	.	.	.	2	4	.	15	75
Montmirail	.	.	.	.	.	.	.	.	47	.	.	.	.	25	.	.	.	.	.	.	.	.	.	.	.	8	.	.	.	.	80
La Ferté-s.-J. (Biez)	2	.	1	.	.	.	.	.	13	30	.	.	2	1	.	.	.	.	.	.	.	.	.	.	.	.	14	6	12	.	81
Meaux (P. C.)	.	.	.	5	.	.	4	2	4	12	.	.	5	2	.	.	.	.	.	.	.	.	.	.	.	.	2	.	2	.	38
Touquin	4	3	6	.	.	.	6	.	34	22	4	6	.	.	.	.	.	.	.	.	.	.	.	.	.	.	6	1	.	.	92
Parc St-Maur (Obsre)	.	7	.	.		.	24	3	2	1	.	.	3	.	.	.	.	.	.	2	.	.	.	.	.	1	1	0	.	0	47
Bassin de l'Aisne.																															
St-Mard-s.-le-Mont	.	15	5	.	.	.	.	1	1	.	.	18	6	18	6	6	.	.	.	.	.	.	.	.	.	.	.	.	.	.	77
Charmontois	.	.	11	1	.	.	.	.	.	7	.	.	24	9	18	4	5	.	.	.	.	.	.	.	.	.	.	4	.	.	81
Ste-Menehould (P.C.)	.	19	.	.	.	.	.	1	4	.	.	18	1	18	4	4	.	.	.	.	.	.	.	.	.	.	.	.	.	.	69
Côte de Biesmes	.	28	.	.	.	.	.	.	12	.	.	16	6	5	28	.	.	.	.	.	.	.	.	.	.	.	4	.	18	.	118
Grandpré	.	17	.	.	.	.	.	5	7	.	.	11	1	2	1	.	.	.	.	.	.	.	.	.	.	.	2	.	.	.	46
Vouziers	.	.	9	.	.	.	.	.	4	9	.	.	12	8	11	.	.	.	.	.	.	.	.	.	.	.	.	.	3	.	55
Signy-l'Abb	.	.	7	.	.	.	.	10	12	8	.	.	3	11	.	.	.	.	.	.	.	.	.	.	.	.	.	3	.	25	79
Remaucourt	.	.	12	.	.	.	.	2	5	26	.	.	6	8	.	.	.	.	.	.	.	.	.	.	.	.	.	.	2	7	68
Nanteuil	.	.	22	.	.	.	.	.	6	.	.	.	7	5	.	.	.	.	.	.	.	.	.	.	.	.	.	.	.	.	40
Berry-au-Bac	.	.	29	.	.	.	.	.	10	4	.	.	6	1	.	.	.	.	.	.	.	.	.	.	.	.	.	2	6	.	58
Courtisols	.	1	.	.	.	.	.	1	3	1	20	.	.	25	.	.	3	.	.	.	.	.	.	.	.	.	.	.	7	.	61
La Croix-en-Ch	.	.	17	1	.	.	.	.	.	2	.	.	23	8	2	.	.	.	.	.	.	.	.	.	.	.	.	.	.	.	53
Suippes	.	.	10	.	.	.	.	.	5	5	.	.	5	15	4	.	.	.	.	.	.	.	.	.	.	.	.	.	18	.	62
Verzy	.	.	26	0	.	.	.	.	15	7	.	.	6	15	.	2	.	.	.	.	.	.	.	.	.	.	1	7	2	.	81

STATIONS.	1	2	3	4	5	6	7	8	9	10	11	12	13	14	15	16	17	18	19	20	21	22	23	24	25	26	27	28	29	30	TOTAL.
Bassin de l'Aisne (suite).																															
Bourgogne	.	.	21	.	6	7	4	3	4	2	.	.	.	2	.	.	.	.	.	.	.	.	.	.	.	.	.	.	2	1	52
Reims (P. C.)	1	.	22	.	.	.	.	.	8	11	.	.	6	3	.	.	.	.	.	.	.	.	.	.	.	.	.	.	2	.	53
Fismes	.	.	14	.	.	.	.	.	11	7	.	.	.	1	.	.	11	.	.	.	.	.	.	.	.	.	.	6	.	.	51
Vauxrot (Soissons)	2	.	7	.	.	.	11	3	2	12	.	.	2	15	.	.	.	.	.	.	.	.	.	.	.	.	.	.	10	.	64
Bassin de l'Oise.																															
Hirson	3	.	7	.	.	.	.	4	5	12	.	.	.	2	.	14	.	.	.	.	.	.	.	.	.	.	.	2	13	.	62
Dizy-le-Gros	.	.	.	.	.	10	.	.	8	.	.	.	.	.	.	18	.	.	.	.	.	.	12	.	.	.	15	.	.	.	64
Montcornet	2	.	15	.	.	.	.	4	12	3	.	.	6	.	.	8	.	.	.	.	.	.	.	.	.	.	.	10	13	.	74
Laon (P. C.)	1	.	18	.	.	.	.	.	8	13	.	.	.	15	.	.	3	.	.	.	.	.	2	.	.	.	.	9	0	.	69
Lassigny	.	.	.	.	.	.	.	.	13	.	2	.	.	.	.	.	.	.	.	.	.	.	.	.	.	.	.	.	.	.	15
Venette	3	.	.	.	.	.	.	3	13	8	.	.	.	.	.	.	.	.	.	.	.	.	.	.	.	.	.	.	.	.	27
Maignelay	.	6	.	.	8	10	8	18	11	2	.	0	.	.	0	.	.	.	.	.	.	.	.	.	.	.	1	0	.	.	65
Lihus	4	.	1	.	.	.	.	21	.	39	.	.	.	.	.	8	.	.	.	.	.	.	.	.	.	.	.	.	.	.	73
Beauvais (E. N.)	0	.	2	.	.	.	.	3	4	11	.	.	.	.	0	1	.	.	.	.	.	.	.	.	.	.	2	.	.	.	23
Noailles	2	.	.	.	.	.	.	.	10	10	.	.	.	.	.	.	.	.	.	.	.	.	.	.	.	.	.	.	.	.	22
Bresles	.	.	2	.	.	.	.	.	.	9	.	.	.	.	.	.	.	.	.	.	.	.	.	.	.	.	.	.	.	.	11
Senlis	7	.	3	.	.	.	.	4	5	16	1	.	.	.	.	.	1	.	.	.	.	.	.	.	.	.	0	.	.	.	37
Pontoise	.	2	.	.	.	.	.	2	4	3	.	.	.	.	1	7	.	.	.	.	.	.	.	.	.	.	2	.	.	.	22
Bassin du Loing.																															
Moutiers	.	.	12	.	.	.	.	.	5	9	.	7	26	.	.	.	1	.	.	.	.	27	.	.	.	.	25	1	2	.	117
Champoulet	.	.	.	.	.	.	.	.	5	5	.	5	19	.	.	.	2	.	.	.	.	14	.	.	.	.	17	.	.	.	67
Rogny (P. C.)	0	.	.	.	.	.	.	.	8	4	.	6	12	.	.	.	.	.	.	.	.	11	8	.	.	.	11	1	.	.	61
Tannerre	.	4	.	.	6	.	2	10	13	.	.	18	3	.	.	.	.	.	.	0	37	7	.	.	.	7	12	1	1	.	121
Combreux	2	.	2	.	.	.	1	.	9	3	.	.	5	.	.	.	.	.	.	3	7	6	.	.	.	.	9	.	.	.	47
Courpalet	1	.	0	.	.	.	.	1	11	10	.	.	17	.	.	.	.	.	.	.	1	18	.	.	.	.	8	5	.	.	72
Charny	.	4	.	.	.	.	.	8	9	.	.	8	1	.	.	.	.	.	.	.	4	15	.	.	.	9	26	.	.	.	82
Savigny	.	2	.	.	.	1	.	7	11	.	.	14	.	.	.	1	.	.	.	14	15	8	.	.	.	24	16	.	2	.	113
Nemours	1	.	7	.	.	.	.	.	11	17	.	.	8	.	.	.	.	.	.	.	1	2	4	.	.	.	2	2	.	.	55
Région de la Beauce et bassin de l'Eure.																															
Étampes	2	.	1	.	.	.	.	19	9	3	.	.	13	.	.	.	.	.	.	.	11	.	.	.	.	.	2	1	.	.	61
La Loupe	10	0	2	.	.	.	2	.	10	15	6	.	.	.	.	3	2	.	.	11	75	9	.	.	.	.	10	.	.	.	155
Courville	10	.	.	.	.	.	5	.	3	25	.	.	.	.	.	4	2	.	.	10	33	15	.	.	.	.	.	.	.	.	107
Nogent-le-Roi	.	5	.	.	.	.	18	.	2	26	.	.	2	.	2	.	.	.	.	1	10	.	.	.	.	.	1	1	.	.	66
Rambouillet	2	4	.	.	.	.	.	17	6	11	3	.	11	.	.	.	8	.	.	.	42	.	.	.	.	.	3	1	.	.	108
Le Perray	.	.	1	.	.	.	2	7	15	2	.	.	8	.	.	.	.	.	.	.	48	.	.	.	.	1	2	.	.	.	86
Ft de Bonsmoulins	2	.	11	.	.	1	0	11	.	28	5	.	.	.	1	1	.	.	.	1	0	37	.	.	.	.	5	7	.	.	110
Forêt du Perche	1	11	.	.	.	.	12	.	23	4	.	.	.	2	.	3	.	.	2	2	35	.	.	.	.	1	.	.	.	.	96
Senonches	12	.	3	.	.	.	2	4	.	19	2	.	.	.	.	.	10	.	.	3	34	10	.	.	.	.	4	.	.	.	103
Brézolles	9	.	8	.	.	.	1	4	0	27	.	.	.	.	.	2	1	.	.	.	14	22	.	.	.	.	5	.	.	.	93
Droux	1	.	.	.	.	.	1	24	10	5	.	.	.	.	.	.	.	.	.	.	33	.	.	.	.	.	.	.	.	.	73
Saint-André	9	.	.	.	.	.	.	15	2	25	.	.	.	.	.	.	1	.	.	.	.	.	.	.	.	.	.	.	.	.	82
Évreux (P. C.)	8	.	9	.	.	.	1	2	4	13	.	.	.	.	.	.	4	.	.	.	.	.	.	.	.	.	.	.	.	.	34
Pacy-s.-Eure	9	1	.	.	.	.	4	7	23	18	.	14	.	.	.	.	.	.	.	.	.	.	.	.	.	.	.	.	.	.	76

JUIN 1889.

STATIONS.	1	2	3	4	5	6	7	8	9	10	11	12	13	14	15	16	17	18	19	20	21	22	23	24	25	26	27	28	29	30	TOTAL.
Bassin de la Seine inférieure, au-dessous du confluent de l'Oise.																															
Laigle	1	.	7	.	.	0	.	0	.	23	2	.	0	.	.	.	1	.	.	.	3	25	.	.	.	.	1	.	.	.	63
Rugles	0	.	6	.	.	.	2	3	0	44	1	.	.	0	.	0	0	.	.	0	0	.	.	.	.	.	6	.	.	.	62
Brionne	.	1	6	.	.	.	1	10	1	20	5	.	.	.	.	.	.	.	.	.	.	.	.	.	.	.	.	.	.	.	45
Gournay	5	.	1	.	.	.	.	.	7	14	.	.	.	.	.	.	.	.	.	.	.	.	.	.	.	.	.	.	.	.	27
Forges	.	.	1	.	.	.	.	.	4	14	.	.	.	.	2	3	.	.	.	.	.	.	.	.	.	.	.	.	.	.	25
Buchy	1	.	2	.	.	.	.	.	1	17	.	.	.	.	2	2	.	.	.	.	.	.	.	.	.	.	5	.	.	.	30
Épreville-Martinv	2	.	2	.	.	.	.	.	1	16	.	.	.	.	.	.	.	.	.	.	.	.	.	.	.	.	.	.	.	.	21
Rouen (île Lacroix)	1	.	.	.	.	.	0	0	.	21	.	.	.	.	.	2	.	.	.	.	.	.	.	.	.	.	.	.	.	.	24
Yvetot	0	4	3	.	.	.	.	0	1	8	.	.	.	.	0	1	.	.	.	.	.	.	.	.	.	.	.	.	.	.	17
La Hève (sémaph)	.	.	17	.	.	.	4	.	.	8	2	.	.	.	.	.	.	.	.	.	.	.	.	.	.	.	.	.	.	.	31
Sanvic (le Havre)	.	10	2	.	.	4	.	.	.	7	.	.	.	.	.	.	.	.	.	.	.	.	.	.	.	.	.	.	.	.	23
Honfleur	.	13	1	.	.	2	.	0	1	9	0	.	.	.	1	0	.	.	.	.	.	.	.	.	.	.	.	.	.	.	28
BASSINS ENTRE LA SEINE ET LA POINTE DE BRETAGNE.																															
Bassins de la Touque, de la Dive, de l'Orne, de la Vire et de la Douve.																															
Gacé	0	.	3	.	.	.	1	.	0	43	2	.	.	.	0	0	.	.	.	0	2	18	.	.	.	.	9	.	.	.	79
Lisieux	.	9	2	.	.	3	1	10	6	11	1	.	.	.	.	.	.	.	.	.	.	.	.	.	.	.	.	.	.	.	43
Pont-l'Évêque	.	17	5	.	.	2	.	.	2	17	.	.	.	.	4	1	.	.	.	.	.	.	.	.	.	.	.	.	.	.	40
Trouville	.	9	1	.	.	2	.	.	.	14	.	.	.	.	1	.	.	.	.	.	.	.	.	.	.	.	.	.	.	.	27
Saint-Ouen-le-Pin	.	2	6	.	.	0	26	5	16	13	.	.	.	.	2	.	.	.	.	.	.	.	.	.	.	.	.	.	.	.	70
Sées	0	.	5	.	.	.	.	.	4	37	3	.	.	.	1	.	2	.	.	2	5	31	.	.	8	.	1	.	.	.	99
Argentan	4	.	1	1	0	.	.	.	0	.	.	.	1	0	.	.	.	.	.	.	.	.	.	.	.	.	.	.	.	1	8
Flers	.	3	.	.	.	.	.	.	35	2	.	.	.	2	.	.	.	.	27	5	22	.	.	4	.	.	.	.	.	.	100
Lénault	.	.	.	.	.	.	.	.	.	.	.	.	.	.	.	.	.	.	.	12	5	.	.	.	.	.	.	.	.	.	17
Pierrefitte	.	.	5	.	.	0	.	.	8	19	.	.	.	.	1	.	.	.	6	0	53	6	.	3	.	.	.	.	.	.	101
Roucamps	.	0	0	.	.	.	0	.	7	28	.	.	.	.	.	.	.	.	2	1	3	.	.	1	.	.	.	.	.	.	42
Ste-Honorine-du-F.	.	.	.	.	.	.	.	.	3	21	.	.	.	.	.	0	.	.	0	.	.	0	.	.	.	.	.	.	.	.	24
Caen	.	2	.	.	.	.	5	.	8	4	.	.	.	.	.	.	.	.	.	.	.	.	.	.	.	.	.	.	.	.	19
Ouistreham	.	2	1	.	.	.	.	.	5	6	.	.	.	.	.	.	.	.	.	.	.	.	.	.	.	.	.	.	.	.	14
Ver	.	.	14	.	.	.	.	.	2	10	3	.	.	.	.	.	.	.	.	.	.	.	.	.	.	.	.	.	.	.	29
Bény-Bocage	.	6	.	.	.	.	.	.	1	.	.	.	.	.	.	.	.	.	.	.	1	21	.	8	.	.	.	.	.	.	37
Trévières	.	10	12	.	.	.	.	.	4	19	16	.	.	.	.	.	.	.	.	.	.	.	.	.	.	.	.	.	.	.	62
Isigny	.	9	.	.	.	.	.	.	.	30	2	.	.	.	.	.	.	.	.	.	.	.	.	.	.	.	.	.	.	.	41
Ste-Marie-du-Mont	.	.	4	.	.	.	.	.	1	10	7	.	.	.	.	0	.	.	.	.	0	.	.	.	.	.	.	.	.	.	22
Cherbourg	.	8	5	.	.	.	2	.	3	3	12	.	.	.	.	.	.	.	.	.	.	.	.	.	.	.	.	.	.	.	33
La Hague	.	6	2	.	.	.	.	.	.	2	6	.	.	.	.	1	.	.	.	.	.	.	.	.	.	.	.	.	.	.	17
Bassins entre le cap de la Hague et la Pointe de Bretagne.																															
Landivy	.	.	4	.	.	.	.	.	.	40	3	.	.	.	1	3	1	.	.	2	16	45	.	.	.	.	.	.	.	.	115
Louvigné-du-Désert	.	3	.	.	.	.	.	.	4	31	.	.	.	4	6	.	.	.	.	18	28	1	1	.	.	.	.	.	.	.	96
Fougères	.	5	.	.	.	1	.	.	5	19	.	.	.	2	1	1	.	.	8	16	21	7	.	1	.	.	.	.	1	.	87
St-Marc-s-Couesnon	.	18	.	.	.	.	.	.	1	24	.	.	.	4	1	0	.	.	21	20	53	.	.	.	.	.	.	.	.	.	142
Sens-de-Bretagne	.	14	.	.	.	.	.	.	4	16	6	3	.	5	10	4	.	.	31	31	30	.	.	8	.	.	.	.	.	.	162
Bazouges	.	12	.	.	.	.	.	.	.	35	.	.	.	0	1	.	.	.	51	7	22	0	.	.	17	.	.	.	1	.	146
Antrain	.	20	.	.	.	.	.	.	1	36	.	.	.	.	2	1	.	.	11	15	21	.	.	.	6	.	.	.	0	.	113
Trans	.	12	.	.	.	.	.	4	2	37	.	.	.	0	4	.	.	.	26	7	17	1	.	.	16	0	.	.	1	.	127
Bécherel	.	2	.	.	.	.	.	.	5	22	.	.	.	.	.	.	.	.	4	4	20	5	.	.	5	.	.	.	.	.	67

STATIONS.	1	2	3	4	5	6	7	8	9	10	11	12	13	14	15	16	17	18	19	20	21	22	23	24	25	26	27	28	29	30	TOTAL.
Bassins entre le cap de la Hague et la Pointe de Bretagne (suite).																															
Hédé	.	3	.	.	.	.	.	.	4	29	.	.	.	1	1	.	.	.	7	3	18	7	.	3	2	.	.	.	.	.	78
Saint-Domineuc	.	2	.	.	.	.	.	.	1	31	.	.	.	.	.	0	.	.	9	0	58	1	.	8	2	0	.	.	0	.	112
Dol	.	9	.	.	.	.	.	.	1	33	.	.	.	6	4	.	.	.	31	6	42	1	4	13	2	2	.	.	.	.	153
St-Jouan-d-Guérets	.	6	.	.	.	3	7	1	2	8	4	.	.	.	.	.	.	.	6	10	24	2	.	4	8	.	.	.	5	.	90
St-Méloir-d.-Ondes	.	3	.	.	.	.	.	.	3	24	0	.	.	2	2	.	.	.	24	6	53	5	.	.	1	.	.	.	0	.	124
VERSANT DE L'OCÉAN.																															
PETITS BASSINS DU SUD DE LA BRETAGNE.																															
Pointe St-Mathieu	.	.	10	1	.	.	1	.	.	25	2	.	.	.	.	.	.	.	.	1	8	7	.	.	.	.	.	.	.	.	55
Brest (Obs^re)	.	7	2	.	.	.	.	.	28	7	.	.	1	0	1	.	.	0	1	1	9	.	.	.	0	.	.	.	.	.	57
Goarem-Liziard	1	.	1	1	.	.	.	.	.	9	4	.	.	.	.	.	.	.	8	9	2	4	.	14	.	8	.	.	.	.	61
Callac	.	.	4	.	.	.	.	.	.	7	.	.	.	.	.	8	.	.	8	1	7	2	.	.	.	.	.	.	.	.	37
Carhaix	.	1	.	.	.	1	.	.	.	32	.	.	.	.	5	.	.	.	13	.	7	1	34	.	7	.	.	.	.	.	101
La Feuillée	3	2	2	4	.	.	.	.	.	20	17	.	.	.	3	4	.	.	9	.	3	.	.	.	.	9	.	.	.	.	76
Réuniou	2	.	3	.	.	.	.	.	.	14	2	.	.	.	.	4	.	.	11	1	9	.	.	.	.	5	.	.	.	.	51
Pénity	.	1	.	.	.	.	.	.	.	42	.	.	.	1	4	.	.	.	13	.	5	4	.	.	1	.	.	.	.	.	71
Châteaulin	1	.	2	.	.	.	.	.	.	24	7	.	1	4	3	.	.	5	3	5	16	.	6	.	8	.	.	.	.	.	84
Gourin	.	.	1	.	.	.	.	.	.	11	4	.	.	.	.	2	.	.	8	.	2	5	.	2	.	4	.	.	.	.	39
Glomel	.	.	1	.	.	.	.	.	.	5	11	.	.	.	.	6	.	.	14	.	8	1	.	9	.	.	.	.	.	.	55
Corlay	.	.	4	.	.	.	.	.	.	9	.	.	.	.	6	.	.	.	15	.	14	8	5	.	.	.	.	.	.	.	61
Gouarec	.	.	3	.	.	.	.	.	.	4	8	.	.	.	.	7	.	17	.	.	7	2	.	11	.	1	.	.	.	.	60
Pontivy	.	1	.	.	.	.	.	.	.	8	.	.	.	.	8	.	.	.	.	26	.	8	.	.	33	.	.	.	.	.	84
Le Cosquer	.	3	1	.	.	.	1	.	.	9	.	.	.	.	10	1	.	.	18	.	12	1	1	.	7	.	.	.	.	.	64
Locminé	3	.	1	.	.	.	7	.	48	.	.	7	4	20	6	.	.	27	.	.	.	6	.	.	37	.	.	.	.	.	166
Plouay	.	.	.	.	.	.	.	.	3	8	.	.	.	.	.	7	.	.	12	.	.	6	.	.	.	38	.	.	.	.	74
Hennebont	.	.	3	.	.	.	.	.	.	2	3	.	.	.	.	4	.	1	12	.	2	1	3	.	.	21	.	.	.	.	52
Lorient (Obs^re)	.	2	.	.	.	.	.	.	4	4	.	.	.	2	3	.	4	8	.	2	1	2	.	.	3	.	.	.	.	.	35
Le Grognon (Groix)	.	.	1	.	.	.	.	.	.	1	.	.	.	.	.	3	.	1	4	.	1	.	9	.	.	.	.	.	.	.	20
Auray	.	2	.	.	.	.	.	.	1	1	.	.	.	.	2	.	1	20	.	1	.	1	.	.	7	.	.	.	.	.	36
Vannes	.	2	.	.	.	.	.	.	.	2	.	.	.	.	.	.	.	.	35	.	.	.	.	.	38	.	.	.	.	.	77
Palais (Belle-Ile)	.	.	1	.	.	.	.	.	.	1	.	.	.	1	1	5	6	1	15	1	4	.	4	.	.	6	.	.	.	.	46
Er-Hastellic	.	.	.	.	.	.	.	.	.	.	.	.	.	.	.	4	.	.	13	2	7	.	.	.	.	5	.	.	.	.	31
BASSIN DE LA VILAINE.																															
Erbrée	.	4	.	.	.	2	.	.	24	32	.	.	.	.	1	4	1	.	0	13	32	26	0	1	.	.	.	.	.	.	140
Vitré	.	6	.	.	.	0	.	.	25	26	.	.	.	2	1	1	2	.	9	7	15	1	.	0	.	.	.	.	1	.	96
St-Christophe-des-B	.	10	.	.	.	.	.	.	12	18	.	.	.	.	.	3	0	.	11	22	18	4	0	1	.	.	0	.	1	.	100
Châteaubourg	.	17	.	.	.	3	.	.	5	34	.	.	.	2	0	1	2	.	13	7	13	.	1	5	.	.	.	.	1	.	104
Le Boulet	.	10	.	.	.	.	.	.	1	19	.	.	.	.	1	4	.	.	16	1	24	10	.	3	6	.	.	.	2	.	97
Rennes (P. C.)	.	2	.	.	.	6	.	.	2	28	.	.	.	.	0	4	1	.	5	6	33	8	.	12	0	.	.	.	.	.	106
Saint-Méen	.	.	.	.	.	.	.	.	0	11	0	.	.	3	4	0	.	3	13	.	14	16	3	.	1	.	.	.	0	.	68
Montauban	.	.	.	.	.	.	.	.	3	27	.	.	.	3	2	1	.	.	11	3	36	28	.	.	1	.	.	.	.	.	116
Montfort	.	.	.	.	.	.	.	.	5	30	.	.	.	.	.	4	3	.	12	4	36	22	1	.	1	.	.	.	.	.	118
La Guerche	.	24	.	.	.	0	.	.	33	39	.	.	.	.	2	2	1	.	16	0	11	.	.	.	.	.	.	.	.	.	128
St-Jacques de la L.	.	.	.	.	.	2	.	.	3	39	.	.	.	1	.	10	.	1	21	6	7	.	.	.	.	.	.	.	.	.	90
Martigné-Ferchaud	.	14	.	.	.	0	.	.	19	41	.	.	.	.	1	4	1	4	10	1	.	.	.	.	.	.	.	1	.	.	96

STATIONS.	1	2	3	4	5	6	7	8	9	10	11	12	13	14	15	16	17	18	19	20	21	22	23	24	25	26	27	28	29	30	TOTAL.
BASSIN DE LA VILAINE (suite).																															
Bain	.	0	.	.	.	.	.	.	16	34	.	.	.	.	3	4	.	2	8	3	12	.	.	1	.	.	1	.	.	.	84
St-Julien-de-Vouy	.	13	.	.	.	.	.	.	.	51	0	.	.	.	.	4	3	.	.	3	.	.	.	.	.	.	11	.	.	.	85
Guipry	.	.	.	.	.	.	.	.	13	33	.	.	.	.	3	5	3	3	16	2	2	.	.	.	.	.	.	.	.	.	81
Plélan	.	.	.	.	1	0	3	5	4	5	.	1	.	1	1	9	.	.	3	1	7	1	.	.	1	2	.	.	.	.	45
Plouguenast	.	.	3	.	.	.	.	.	.	7	7	.	.	.	1	6	.	.	24	.	22	5	.	.	.	.	.	.	.	.	75
Merdrignac	.	.	.	.	.	.	1	.	1	3	6	.	.	.	4	12	.	.	13	.	10	7	1	25	.	1	.	.	.	.	84
Rohan	.	.	.	.	.	.	.	.	.	10	3	.	.	.	.	10	.	.	8	3	2	.	.	.	1	.	.	.	.	.	37
Josselin	.	.	.	.	.	.	.	2	.	14	.	.	.	.	.	12	.	.	21	.	13	4	.	.	2	.	.	.	.	.	68
Bosméléac	.	1	1	.	.	.	.	.	.	3	8	.	.	.	.	4	.	.	25	.	19	32	.	.	.	.	.	.	.	.	93
Ploërmel	.	.	.	.	.	.	.	.	.	20	.	.	.	1	9	1	.	20	5	.	6	.	.	.	7	.	.	.	.	.	69
Malestroit	.	.	.	.	.	.	.	1	6	.	.	.	.	1	.	9	.	18	.	1	.	.	5	.	2	.	.	.	.	.	43
Redon	.	.	3	.	.	.	.	.	26	14	.	.	.	.	.	11	.	.	18	6	.	.	15	6	.	.	.	.	.	.	96
Guenrouët	.	.	3	.	.	.	.	.	.	23	.	.	.	.	.	1	3	.	22	.	11	.	.	.	.	.	6	.	.	.	69
La Roche-Bernard	.	.	1	.	.	.	.	.	.	1	.	.	.	1	1	5	6	1	15	1	4	.	4	.	.	6	.	.	.	.	46
Phare du Four	.	.	3	.	.	.	.	.	11	.	.	.	.	.	1	2	3	6	3	.	13	.	.	.	11	.	.	.	.	.	53
BASSIN DE LA LOIRE.																															
Bassin de la Loire supérieure.																															
Saint-Paulien	.	.	.	.	.	2	4	.	5	5	1	6	.	1	.	7	6	.	.	2	6	9	1	3	8	.	.	.	.	.	66
Tence	.	.	.	.	.	.	72	.	.	.	84	22	.	.	.	.	.	.	.	.	.	36	.	.	.	.	28	32	36	66	376
Le Pilat	.	.	23	.	.	.	.	3	32	48	15	2	1	.	2	1	16	.	22	67	32	1	3	.	5	27	43	56	7	.	406
La République	.	.	.	.	.	.	.	16	21	19	35	17	28	6	.	.	.	.	.	.	21	.	17	.	.	6	17	57	42	18	320
Les Creuses	.	.	4	.	.	.	.	.	16	10	19	11	6	10	.	.	.	.	.	.	36	12	23	1	.	.	1	22	26	5	203
Rochetaillée	.	.	.	2	.	.	.	5	20	8	11	14	.	8	.	.	.	3	.	2	16	3	51	.	.	.	.	11	15	6	175
Saint-Étienne	.	.	.	.	.	4	.	.	.	.	.	2	1	.	.	.	32	.	5	47	5	1	1	31	31	20	22	10	3	.	215
Fortunières	.	.	.	.	.	6	7	.	.	.	23	33	.	.	2	.	23	12	3	77	89	45	12	9	13	35	24	28	.	.	439
Montbrison (P. C.)	.	.	.	.	.	.	.	3	.	4	12	2	18	1	2	3	2	4	.	4	1	12	2	.	1	4	3	5	5	2	90
Noirétable	.	.	2	.	.	18	.	7	8	2	8	12	6	.	2	2	.	9	.	32	17	.	5	.	2	4	13	3	.	.	152
St-Romain d'Urfé	.	.	.	.	.	0	.	3	.	6	7	10	1	2	.	0	.	2	.	25	.	.	6	.	2	3	12	3	.	1	84
Feurs	.	.	.	.	.	.	.	.	.	5	15	5	16	3	.	.	.	.	.	6	.	.	1	.	1	6	.	6	5	1	70
Panissières	.	.	.	.	.	.	12	.	1	6	7	6	.	5	.	.	1	.	.	8	1	.	1	.	3	0	8	9	.	2	71
Fourneaux	.	.	.	.	.	.	.	.	.	.	4	6	.	3	1	.	.	.	.	12	1	.	2	.	.	.	8	2	1	4	44
Montagny	.	.	1	.	.	.	14	4	2	7	6	.	.	8	.	.	.	3	.	14	6	.	12	3	.	.	5	.	8	2	92
Roanne	.	.	.	.	.	.	10	.	.	4	2	8	.	2	.	.	.	.	.	0	8	15	11	3	.	1	.	.	0	2	66
Saint-Eusèbe	.	2	.	.	.	.	.	.	.	9	.	42	1	4	3	.	.	.	.	1	34	14	27	.	.	.	33	5	2	.	177
Arnay-le-Duc	.	24	8	.	.	.	.	.	3	4	.	40	.	5	2	.	.	.	.	.	20	14	43	.	.	.	4	.	14	2	182
Autun (P. C.)	.	.	14	.	.	.	.	.	.	9	.	8	48	2	2	.	.	.	.	.	2	20	6	9	.	.	9	4	.	1	134
Digoin	.	.	.	.	.	.	2	.	2	11	.	20	4	.	.	.	.	8	.	.	4	28	1	3	.	.	.	.	9	1	93
Saint-Clément	.	.	1	.	.	.	.	.	.	12	.	9	5	1	1	.	.	.	.	.	20	6	.	12	.	.	3	6	1	6	83
Dompierre	.	.	.	.	.	.	.	2	.	4	.	8	3	.	.	.	.	4	.	.	.	9	3	1	.	.	1	.	.	1	36
Beaulon	.	.	.	.	.	.	.	.	.	6	.	7	14	.	.	.	.	5	.	.	.	20	0	.	.	.	11	1	.	2	66
Luzy (P. C.)	6	2	.	.	.	.	.	.	2	15	2	.	.	3	4	.	4	.	.	.	5	7	8	.	.	.	.	8	2	1	69
Châtillon-en-B	.	.	2	.	.	3	3	.	.	.	20	9	16	.	.	.	.	.	.	.	5	.	.	.	.	12	5	.	.	4	79
Decize	.	.	2	.	.	.	2	3	.	4	.	11	19	2	.	.	.	2	.	.	.	6	.	.	.	.	9	4	.	.	64
Prémery	4	.	1	.	.	.	.	.	11	2	.	7	16	.	.	.	.	.	.	.	.	3	.	.	.	.	4	4	.	.	52
Nevers	0	2	.	.	.	.	.	11	.	.	.	8	24	.	.	.	.	.	.	.	.	17	.	.	.	.	5	.	.	.	67

STATIONS.	1	2	3	4	5	6	7	8	9	10	11	12	13	14	15	16	17	18	19	20	21	22	23	24	25	26	27	28	29	30	TOTAL.
Bassin de l'Allier.																															
Châteauneuf	.	1	.	.	.	3	.	.	5	10	12	3	4	5	4	.	.	.	4	4	24	5	5	3	.	11	3	2	2	.	113
Langogne	.	.	2	.	.	.	.	.	.	21	6	17	.	5	.	.	3	.	.	1	4	0	0	0	.	8	.	5	.	2	74
Chapeauroux	.	.	0	.	.	.	.	.	.	11	5	12	.	5	.	.	.	.	.	2	.	.	10	0	.	20	.	14	.	12	93
Grandrieu	.	.	3	.	.	3	1	2	0	10	4	26	.	4	.	.	.	.	.	1	.	.	25	2	.	1	.	12	.	1	98
Saugues	.	.	3	.	.	7	5	.	8	.	7	2	.	3	2	1	.	.	2	2	7	3	6	.	8	9	3	6	.	3	87
Langeac	.	.	.	.	.	16	10	1	2	4	5	13	2	3	1	.	9	15	.	2	3	10	2	.	18	3	9	3	.		134
Murat	.	2	2		.	.	27	12	.	12	15	7	11	10	.	.	5	4	4	4	4	8	12	.	8	11	14	16	.		188
Massiac	.	.	.	.	.	16	4	.	9	.	2	8	12	.	.	6	4	6	.	11	5	12	5	.	25	19	17	.	.	.	161
Brioude	.	.	1	.	.	.	6	9	2	11	1	24	2	26	1	.	1	2	1	3	8	2	4	.	.	8	32	4	.	2	150
Besse	.	.	.	.	.	.	18	.	9	.	6	3	.	7	.	.	.	3	7	3	10	10	7	5	.	23	22	.	.	.	133
Ambert	.	.	0	1	.	.	10	7	.	11	.	14	2	15	1	.	4	1	.	1	11	6	3	3	.	4	4	3	2	.	103
Thiers (P. C.)	.	.	.	5	.	.	1	3	.	1	2	18	5	25	2	.	.	0	.	.	9	5	12	11	.	4	18	9	4	8	145
Puy-de-Dôme (Obre)	.	.	10	0	0	4	1	68	3	0	2	2	8	3	2	1	0	1	3	6	6	2	20	2	3	2	7	1	0	1	158
Clermont (Obsre)	.	.	1	.	.	.	31	6	6	3	.	1	15	12	.	.	1	.	1	0	4	14	4	12	0	19	6	8	.	0	144
Pontgibaud	.	.	3	.	.	.	5	5	.	2	.	4	2	6	2	.	.	2	1	4	20	12	7	35	8	4	4	6	2	.	134
Vichy	.	.	1	.	.	.	1	.	2	9	.	16	2	.	.	.	.	1	.	1	9	4	20	16	.	2	5	2	.	6	97
Ébreuil	.	.	.	.	.	.	2	1	2	7	.	6	.	.	.	.	2	.	.	3	5	21	.	29	.	2	2	.	.	.	82
Bessay	.	.	.	.	.	.	1	13	.	.	.	6	.	.	.	.	.	.	.	.	.	6	13	.	.	.	3	6	6	6	60
Moulins (P. C.)	.	.	1	.	.	.	.	1	8	.	.	4	7	.	.	.	.	1	.	.	.	.	14	.	.	.	3	1	2	3	42
Baleine	0	.	1	.	.	.	9	8	0	9	0	8	28	4	.	.	.	15	.	.	3	.	11	.	.	.	7	2	3	.	108
Franchesse	4	.	3	.	.	.	1	0	0	8	.	14	19	14	.	0	.	1	.	.	1	24	4	.	.	.	4	6	.	.	103
Bassin du Cher.																															
Auzances	.	.	3	.	.	.	14	10	.	.	.	6	14	1	.	1	4	.	11	1	6	10	12	1	1	13	4	12	.	.	130
Chénérailles	.	.	2	.	.	1	.	35	.	2	.	13	18	.	1	.	2	.	.	.	4	2	2	1	.	.	15	4	.	.	102
Chambon	.	.	.	.	1	10	6	.	.	.	11	12	.	3	.	14	.	.	11	1	31	11	6	.	1	19	3	.	.	.	143
Montluçon	.	.	.	.	2	.	2	.	3	.	12	.	12	.	.	2	.	.	6	2	26	.	12	.	7	14	11	.	.	.	111
Préveranges	.	.	3	.		.	2	.	.	3	.	18	19	18	.	.	3	3	.	.	8	50	.	3	.	3	26	3	.	.	162
Saulzais	1	.	2	.	.	3	.	.	.	.	.	9	28	.	.	.	3	.	18	.	7	.	15	53	.	.	.	6	.	.	145
Hérisson	.	5	.	.	.	8	.	18	6	.	11	12	.	.	.	.	.	.	.	8	.	.	11	.	5	.	1	2	.	.	87
Charenton	.	.	2	.	.	.	1	.	.	.	.	9	21	.	.	.	4	1	.	4	5	5	13	.	.	.	2	4	.	.	71
Ourouer-les-B.	.	.	.	.	.	.	9	3	2	.	.	17	.	.	.	.	.	4	.	.	.	24	17	.	.	5	38	.	.	.	119
Châteauneuf-s.-Ch.	.	.	.	.	.	.	.	.	2	3	.	6	10	.	.	.	.	.	.	2	.	9	.	.	.	.	6	24	.	.	62
Morlac	.	.	.	5	.	6	.	3	1	.	18	42	5	.	.	8	.	.	.	2	5	.	6	4	2	7	5	.	.	.	119
Les Aix	.	.	.	.	19	.	.	.	2	10	.	.	22	.	.	.	.	.	.	.	.	13	.	.	.	.	16	.	.	.	82
La Réserve (St Pal.)	.	.	2	.	.	.	24	4	18	12	.	.	23	5	.	.	.	.	.	.	.	30	18	.	8	0	32	1	.	.	177
Bourges (E. N.)	.	.	.	.	.	11	.	7	.	.	.	3	13	.	.	1	.	.	.	.	2	6	.	.	.	6	4	0	.	.	53
Mehun-s.-Yèvre	3	.	.	.	.	.	.	.	26	4	.	.	22	.	.	.	10	2	.	.	.	5	3	.	2	2	15	1	.	7	95
Le Briou (Vierzon)	6	.	.	.	.	.	.	.	15	10	.	.	.	.	.	.	.	.	.	.	.	.	.	.	.	.	.	39	.	.	70
Mennetou-s.-Cher	3	3	.	.	.	2	.	.	20	.	.	.	14	.	.	8	12	.	.	.	.	.	.	.	3	9	15	.	.	.	89
Argent	.	.	.	.	.	.	.	9	5	.	.	.	4	6	.	.	.	.	.	.	.	.	.	.	.	.	20	.	.	.	44
Salbris	8	.	0	.	.	.	23	1	8	3	.	.	15	.	.	.	1	.	.	.	.	25	.	.	.	.	8	28	.	.	121
Romorantin	3	.	.	.	.	.	8	.	18	5	.	.	8	.	.	.	13	.	.	.	8	45	.	.	.	0	3	3	.	.	114
Saint-Aignan	6	.	.	.	.	.	.	3	.	14	.	.	7	.	.	1	10	1	.	.	48	4	.	.	.	9	5	5	.	.	113
Montrichard	.	.	.	.	.	.	1	3	12	.	2	1	.	.	4	10	2	.	3	27	7	5	.	.	3	4	3	.	.	.	90
Bassin de l'Indre.																															
Sainte-Sévère	.	.	2	.	.	.	.	.	1	.	.	13	14	1	.	.	5	10	12	.	1	.	.	.	.	.	4	.	.	.	63
Châteauroux (P. C.)	1	.	4	.	.	.	.	.	16	.	.	.	41	0	.	0	2	1	.	.	2	.	.	3	1	1	1	7	.		89

STATIONS.	1	2	3	4	5	6	7	8	9	10	11	12	13	14	15	16	17	18	19	20	21	22	23	24	25	26	27	28	29	30	TOTAL.
Bassin de l'Indre (suite).																															
Le Louroux	2	.	1	.	.	.	.	.	.	14	.	.	7	.	.	3	.	2	.	.	2	.	9	.	.	2	3	.	.	.	47
Lignières	0	.	4	.	.	.	.	.	16	14	.	.	0	.	0	5	11	.	.	0	10	.	10	.	.	.	0	2	.	.	73
Bassin de la Creuse.																															
Ahun	.	.	.	.	.	.	.	2	1	4	.	9	16	2	4	.	.	.	.	.	24	.	1	.	.	.	13	1	.	.	77
Guéret	.	.	2	.	.	.	.	.	1	1	2	2	.	.	.	.	.	.	5	.	.	3	2	.	.	.	1	6	.	.	26
Boussac	.	.	2	.	.	.	1	24	.	1	.	6	11	2	1	.	2	3	.	8	3	3	1	0	.	.	23	.	.	.	91
La Souterraine	19	.	9	.	.	6	.	.	1	8	1	5	47	8	1	3	2	1	8	.	4	4	.	3	.	.	13	7	.	.	150
Dun	2	.	17	.	.	2	.	.	2	2	.	4	24	2	.	7	.	.	.	22	.	4	3	.	.	.	6	5	.	.	103
Bénévent	7	.	3	.	.	.	.	.	3	6	1	.	51	2	.	7	.	.	.	.	15	5	.	.	.	1	27	2	.	.	131
Bellac	10	.	5	.	.	.	.	.	.	12	13	.	14	.	.	5	.	.	.	8	7	.	.	.	.	.	17	.	.	.	91
Magnac-Laval	26	.	3	.	.	5	.	.	1	22	.	1	22	0	2	1	3	0	.	13	8	.	1	.	.	1	9	2	.	1	121
Barrou	7	2	.	.	.	.	2	.	.	14	.	.	59	.	.	1	4	.	3	1	.	.	.	0	.	7	20	19	.	.	139
Abilly	6	.	1	.	.	.	9	.	.	23	.	.	15	.	.	3	5	2	1	4	0	.	7	3	1	4	1	2	.	.	93
Buxeuil	.	7	.	.	.	.	.	.	.	18	.	.	4	.	.	.	.	.	.	35	.	.	13	.	.	.	.	.	.	.	77
Bassin de la Vienne.																															
Eymoutiers	.	.	2	.	.	.	10	.	7	12	3	5	25	8	2	.	.	.	.	3	9	2	9	4	.	8	8	10	9	.	136
Saint-Léonard	.	.	.	.	.	.	.	.	3	6	.	2	31	6	1	.	.	.	.	8	1	.	14	1	2	.	16	.	.	.	91
Pontarion	.	.	2	.	.	.	.	.	3	5	.	11	12	6	.	.	.	.	.	19	25	1	3	1	1	.	5	.	.	.	94
Pierrebuffière	.	24	5	.	.	.	.	.	.	18	11	15	8	9	.	.	2	7	.	7	6	12	.	12	.	11	9	13	.	2	170
Nexon	19	.	.	.	.	.	.	.	8	2	5	.	9	.	.	.	8	.	.	9	7	4	.	.	.	8	3	.	.	.	82
Oradour-s^r-Vayres	17	.	10	.	.	.	.	4	15	7	1	1	14	1	1	6	.	.	.	11	12	4	.	.	1	4	5	15	0	.	129
Oradour-s^r-Glane	14	.	9	.	.	.	.	1	12	5	.	.	5	.	10	8	5	5	.	1	36	.	.	5	.	4	3	5	12	.	140
Rochechouart	22	.	10	.	.	.	.	.	20	4	2	1	20	1	2	6	.	2	1	0	15	0	1	2	0	8	2	16	17	.	151
Chabanais	16	.	10	.	.	.	.	2	57	9	1	2	10	4	5	1	9	3	3	0	13	1	.	3	2	2	.	6	.	.	159
Lussac-l.-Châteaux	13	.	3	.	.	.	.	3	12	31	.	.	10	1	1	5	.	2	1	1	3	.	13	.	.	.	7	17	.	.	123
Lezay	6	.	11	.	.	.	1	1	11	16	0	1	1	2	1	4	0	3	2	0	3	.	.	29	.	2	.	4	.	.	98
Poitiers (P. C.)	5	.	3	.	.	.	10	5	1	13	.	7	2	3	1	7	.	.	5	.	10	3	1	.	.	3	1	8	.	.	88
Jaulnay	7	7	.	.	.	.	2	.	2	.	.	13	6	3	.	3	1	0	.	0	0	4	.	15	2	7	.	.	8	.	80
Saint-Epain	5	.	2	1	.	.	2	.	26	16	.	.	8	.	.	6	10	1	.	.	.	.	23	2	1	.	4	21	.	.	128
Parçay-sur-Vienne	3	.	2	.	.	.	.	9	11	6	.	.	.	.	.	.	6	.	1	.	.	.	2	2	.	3	4	18	.	.	68
Bassin de la Loire, du Bec-d'Allier à Angers.																															
La Guerche	.	.	.	.	.	.	4	12	6	16	.	6	14	.	.	.	.	.	.	.	11	5	.	.	.	.	3	5	.	.	82
Cuffy	1	.	0	.	.	.	.	7	.	2	2	6	14	.	.	.	.	.	.	.	21	4	.	.	.	.	4	6	.	.	67
Givry	1	.	.	.	.	.	0	6	1	2	.	5	8	.	.	.	.	1	.	.	.	20	1	.	.	.	4	.	.	.	49
Sancergues	.	.	.	.	.	.	.	.	2	20	.	6	24	.	.	.	.	.	.	.	11	7	.	.	.	.	16	.	.	.	86
Sancerre	.	.	.	.	.	11	3	.	4	18	.	0	4	.	2	.	.	7	.	.	.	16	3	.	.	.	16	.	.	.	84
Saint-Satur	.	.	.	.	.	.	8	.	11	5	.	.	27	.	5	.	.	.	.	.	2	11	.	.	.	.	12	.	.	.	81
Léré	1	.	.	.	.	.	0	.	1	14	.	.	32	.	1	.	.	1	.	.	0	5	14	.	3	.	12	1	.	0	85
Sainpuits	.	2	.	.	.	.	4	.	15	.	3	50	.	2	.	.	.	.	.	0	55	.	.	.	.	13	5	.	.	.	149
Gien	.	.	.	.	.	1	.	2	21	3	.	2	12	.	.	.	.	2	.	.	.	12	.	2	.	.	8	3	.	.	70
Ouzouer le Marché	3	.	2	.	.	.	5	5	.	13	.	.	3	.	.	5	9	.	.	43	.	18	35	4	.	.	1	.	.	.	146
Orléans (P. C.)	1	.	2	.	.	.	16	8	32	1	.	.	5	.	1	3	.	.	.	3	3	18	.	2	.	.	5	3	.	.	103
La Motte-Beuvron	.	.	.	.	.	8	.	.	15	.	.	.	12	.	.	.	.	.	.	.	.	.	.	20	.	5	14	.	.	.	74
La Ferté-Saint-Cyr	.	.	.	.	.	.	4	.	3	5	.	4	.	.	.	13	.	.	5	24	.	.	.	.	.	.	6	.	.	.	64
Contres	.	.	.	.	.	.	.	.	.	15	.	.	6	.	.	.	7	.	.	4	37	18	5	.	.	.	4	3	.	.	100

STATIONS.	1	2	3	4	5	6	7	8	9	10	11	12	13	14	15	16	17	18	19	20	21	22	23	24	25	26	27	28	29	30	TOTAL.
Bassin de la Loire, du Bec d'Allier à Angers (suite).																															
Blois (P. C.)	7	.	.	.	.	.	.	5	5	15	.	.	3	.	.	.	12	.	.	.	52	21	11	.	.	.	3	2	.	.	136
Herbault	1	.	.	.	.	.	.	6	15	1	.	.	.	.	.	9	.	.	8	4	25	26	.	.	.	.	4	.	.	.	99
Villedomer	6	.	0	.	.	.	.	.	8	9	.	.	0	.	.	10	2	.	.	8	2	23	.	.	.	1	5	2	.	.	77
Beaumont-la-Ronce	4	.	.	.	.	.	.	.	4	10	.	.	.	.	.	17	17	.	.	29	4	22	.	.	.	.	14	15	.	.	136
Tours (P. C.)	5	.	0	.	.	.	.	.	10	9	.	.	.	.	.	2	22	.	.	11	4	1	.	.	.	1	14	8	.	.	89
Channay	2	3	.	.	.	.	.	.	14	11	.	.	.	.	4	13	20	.	.	8	30	4	.	.	.	.	6	1	.	.	117
Ponts-de-Cé	0	0	0	.	.	.	.	.	5	19	.	.	.	.	1	10	9	.	.	0	1	.	.	.	.	.	5	7	.	.	58
Bassin du Loir.																															
Janville	.	.	2	.	.	.	2	3	.	8	10	.	5	.	.	.	.	.	.	.	51	1	.	.	.	.	7	2	.	.	92
Orgères	2	.	1	.	.	.	9	7	7	17	.	.	3	.	.	.	.	.	.	3	8	26	14	.	.	.	4	.	.	.	102
Authon	5	3	.	.	.	.	.	.	.	15	.	.	.	.	.	.	.	.	.	55	19	35	.	.	.	.	3	.	.	.	136
Thiron-Gardais	6	.	.	.	.	2	.	1	2	20	.	1	.	.	.	9	.	.	.	34	68	46	.	.	.	.	1	.	.	.	190
Voves	5	.	0	.	.	4	13	3	1	23	.	.	1	.	.	1	.	.	.	9	31	1	.	.	.	.	1	.	.	.	92
Bonneval	4	.	2	.	.	6	8	6	.	18	.	.	.	.	.	2	.	.	.	14	39	47	.	.	.	.	2	2	11	.	161
Châteaudun	.	.	1	.	.	5	3	.	1	8	.	1	.	.	.	11	.	.	69	9	25	9	.	.	.	.	3	3	1	.	149
Vendôme (P. C.)	.	3	1	.	.	.	.	.	.	6	9	0	.	.	.	11	1	.	.	8	7	31	3	.	.	.	.	.	.	.	81
Montoire	5	1	.	.	.	.	.	.	1	11	.	.	1	.	.	18	5	.	.	2	23	41	1	.	.	.	.	1	.	.	110
Mondoubleau	12	.	.	.	.	.	.	.	.	15	.	.	.	.	.	10	18	.	.	36	15	27	.	.	.	.	.	3	.	.	137
Savigny	9	0	1	.	.	.	.	.	.	7	0	.	.	.	.	30	14	.	.	27	4	20	0	.	.	.	.	.	.	.	112
Le Grand-Lucé	.	.	.	.	.	.	.	.	.	16	.	.	.	.	.	33	3	.	.	.	12	14	.	.	.	.	9	7	.	.	94
Le Lude	1	.	.	.	.	.	.	.	.	30	.	.	.	.	2	30	12	.	.	4	6	.	.	.	1	.	1	1	.	.	88
Pontvallain	6	.	.	.	.	.	.	.	.	42	.	.	.	.	.	12	28	24	20	16	68	.	.	.	3	.	25	.	.	.	244
La Chap^elle d'Aligné	.	.	.	.	.	.	.	6	12	28	5	7	.	8	6	.	.	.	.	.	.	12	.	.	.	.	8	12	6	.	110
La Flèche	.	.	.	.	.	.	.	10	.	28	.	.	.	.	.	34	.	.	.	.	.	19	.	.	.	.	10	.	2	.	103
Bassin de la Sarthe.																															
F^t d'Écouves (R. V.)	.	5	.	.	.	0	0	.	25	3	3	.	.	3	.	3	.	.	13	9	65	3	.	.	.	.	.	.	.	.	134
Forêt de Perseignes	1	.	1	.	.	.	10	.	9	24	7	.	.	.	.	.	5	.	.	87	13	37	.	.	.	.	3	.	.	.	197
Forêt de Bourse	1	.	2	.	.	.	.	.	.	36	10	.	.	.	.	.	2	.	.	13	7	60	4	.	.	.	5	.	.	.	141
St-Denis-s.-Sarthon	.	.	2	.	.	5	3	.	.	9	2	.	.	.	.	.	6	.	.	3	6	8	9	.	.	.	2	.	.	.	55
Villaines-la-Juhel	0	.	.	.	.	1	32	.	2	51	5	.	.	.	.	.	2	.	.	32	62	1	0	.	6	.	10	.	.	.	204
Neufchâtel	.	.	.	.	.	7	.	.	.	.	.	.	.	.	.	.	9	.	.	23	12	29	.	.	.	10	.	.	.	.	90
Bonnétable	1	.	.	.	.	3	.	13	.	22	.	.	.	.	1	10	1	.	.	16	7	3	.	.	.	.	3	1	4	.	85
Le Mans (P. C.)	.	.	.	.	.	11	.	.	10	17	.	.	.	.	.	12	.	.	.	4	6	4	.	.	.	.	7	.	.	.	71
Mortagne	0	1	.	.	.	.	1	.	18	2	.	.	.	1	2	4	.	.	6	6	30	.	.	.	.	1	.	.	.	.	72
Forêt de Réno	8	.	.	.	.	.	.	.	.	16	6	.	.	.	.	6	4	.	.	2	12	11	.	.	.	.	6	.	.	.	72
Bellême	2	0	2	.	.	.	2	.	.	18	2	.	.	.	2	9	3	.	.	8	50	51	.	.	.	.	.	2	.	.	151
Nogent-le-Rotrou	4	.	.	.	.	0	.	2	19	27	0	.	0	.	0	4	2	.	.	21	111	25	.	.	.	.	5	.	.	.	222
La Ferté-Bernard	.	.	.	.	.	1	12	.	3	10	.	.	.	.	.	3	5	.	.	43	12	8	.	.	.	.	4	12	1	.	114
Connerré	2	.	.	.	.	7	.	.	.	16	.	.	.	.	.	5	5	.	.	30	31	8	.	.	.	.	8	1	.	.	113
Souligné-s.-Vallon	1	.	2	.	.	11	.	75	.	30	1	.	4	.	.	7	4	.	.	1	2	20	.	.	.	.	3	3	.	.	164
Chantenay	.	.	.	.	.	.	5	2	.	19	.	.	.	.	.	.	7	.	.	.	7	20	.	.	.	.	2	.	.	.	62
Sainte-Suzanne	.	.	.	.	.	.	4	27	7	.	.	.	.	5	1	.	.	26	32	24	.	1	.	.	.	7	.	.	.	.	134
Grez-en-Bouère	1	.	.	.	.	.	0	.	.	32	8	.	.	.	.	5	5	.	.	60	35	.	.	4	.	.	4	1	0	.	155
Sablé	.	.	.	.	.	.	.	9	.	16	11	.	.	.	2	12	.	.	5	4	20	6	.	.	.	.	5	.	.	.	90
La Baumette	1	0	0	.	.	.	.	.	17	9	.	.	1	2	2	9	1	.	10	5	.	.	.	.	.	1	3	.	.	.	61

STATIONS.	1	2	3	4	5	6	7	8	9	10	11	12	13	14	15	16	17	18	19	20	21	22	23	24	25	26	27	28	29	30	TOTAL.
Bassin de la Mayenne.																															
La Lacelle	.	.	3	2	4	.	3	.	.	43	2	.	.	.	.	.	1	.	.	23	11	37	49	.	.	.	6		.	.	184
Pré-en-Pail	0	.	.	1	1	1	.	.	.	40	.	.	1	.	.	.	2	1	17	16	11	36	.	2	.	.	.	.	.	.	129
Forêt d'Andaine	.	.	.	.	.	.	.	.	.	.	19	9	.	.	.	.	.	7	.	55	10	41	58	1	.	.	.	.	.	.	200
Domfront	.	.	4	.	.	.	0	.	27	3	1	.	.	.	0	.	.	.	.	11	14	32	6	.	13	.	.	.	.	.	111
Gorron	.	.	.	.	.	.	.	.	20	10	.	.	.	.	0	5	.	.	.	22	6	.	.	3	.	2	.	.	.	.	68
Ambrières	.	.	5	.	.	0	0	.	.	37	8	.	.	.	0	5	.	.	.	47	51	22	.	.	5	.	1	.	.	.	182
Bais	.	.	.	.	.	.	.	.	66	.	.	.	.	.	.	.	.	.	46	33	.	4	.	.	.	18	.	.	.	.	167
Mayenne (P. C.)	.	.	3	.	.	7	.	.	.	38	8	.	.	.	6	0	6	.	.	5	42	41	.	.	4	.	0	.	.	.	160
Ernée	.	4	.	.	.	3	.	.	15	21	.	.	.	1	.	3	.	.	3	15	10	3	.	21	.	.	.	.	.	.	99
Chailland	.	.	7	.	.	.	3	.	.	42	15	.	.	.	.	3	4	.	6	.	49	3	.	.	4	.	.	.	.	.	136
Laval (E. N.)	.	0	.	.	.	1	.	.	59	16	.	.	.	1	0	4	1	.	13	80	66	0	.	1	.	12	4	.	.	.	258
Cossé-le-Vivien	.	34	.	.	.	.	.	.	20	32	.	.	4	3	.	18	.	.	16	18	76	.	.	.	.	11	.	.	10	.	236
St-Aignan-s.-Roë	.	10	.	.	.	.	.	.	0	29	7	.	.	.	.	1	4	.	6	11	4	5	.	.	3	3	14	.	.	.	97
Château-Gontier	6	.	.	.	.	.	.	.	.	41	.	.	.	.	8	19	21	.	43	25	12	5	.	77	.	.	17	.	.	.	274
Bassin de la Loire inférieure, rive droite.																															
Varades	.	12	.	.	.	.	.	.	.	20	.	.	.	.	.	12	5	.	.	.	12	.	.	8	.	.	.	.	.	.	69
Oudon	.	8	.	.	.	.	.	.	7	9	.	.	.	.	.	6	9	.	.	13	3	.	.	8	5	3	21	.	.	.	93
Joué-sur-Erdre	.	.	.	.	.	.	.	.	.	41	.	.	.	.	1	2	10	.	1	5	10	.	.	.	4	.	14	.	.	.	87
Nort	.	.	.	.	.	.	.	.	.	36	.	.	.	.	.	8	5	.	16	.	6	.	.	.	2	1	27	.	.	.	101
Nantes (Obsre)	.	.	1	.	.	.	.	.	.	21	.	.	0	0	1	3	4	1	22	.	4	.	.	.	.	.	17	.	.	.	73
Cordemais	.	.	2	.	.	.	.	.	.	39	.	.	.	.	1	8	17	.	61	.	4	.	.	.	.	.	21	.	.	.	153
Savenay (E. N.)	.	.	.	.	.	.	.	.	.	29	.	.	.	.	.	11	.	.	19	.	4	.	.	3	.	5	9	.	.	.	80
Saint-Nazaire	.	1	3	.	.	.	.	.	.	35	.	.	.	.	1	7	4	4	15	.	5	.	15	.	2	4	2	.	.	.	97
Bassin de la Loire inférieure, rive gauche; bassin de la Sèvre nantaise.																															
Secondigny	1	4	1	.	.	.	.	.	5	18	.	49	.	0	1	10	1	.	.	.	.	.	8	4	.	2	21	0	.	.	125
Parthenay (E. N.)	.	.	2	.	.	1	.	.	3	10	.	.	46	1	1	4	.	2	.	.	.	.	5	2	.	5	32	1	.	.	115
Belleville	.	.	.	.	.	.	.	.	36	17	.	.	31	1	0	9	2	1	.	0	3	.	5	.	.	1	3	.	6	.	115
Absie	10	4	1	.	.	.	.	.	.	18	.	.	89	.	1	13	.	.	5	.	.	.	7	11	.	12	13	7	.	.	192
Les Gardes	0	5	1	1	.	.	0	.	26	16	.	.	3	0	1	31	0	.	3	.	0	.	21	1	.	11	9	.	0	.	130
Montaigu	.	.	1	.	.	.	.	.	.	24	.	.	.	0	.	2	20	17	.	.	2	1	12	.	30	2	16	.	.	.	127
Vieillevigne	.	.	.	.	.	.	.	.	.	29	4	.	.	.	3	27	31	3	.	.	.	.	27	11	6	12	.	.	.	.	153
Legé	.	.	.	.	.	.	.	.	.	28	.	.	.	.	2	2	10	9	30	.	.	.	2	.	.	18	22	.	.	.	124
Les Herbiers	.	15	0	.	.	.	.	.	1	47	.	0	.	0	0	7	8	4	.	.	.	.	10	10	.	8	11	6	.	.	127
Tiffauges	.	4	.	.	.	.	.	.	.	28	.	.	.	.	1	2	21	3	.	.	.	.	26	.	1	3	18	.	.	.	107
Clisson	.	4	.	.	.	.	.	.	.	17	.	.	.	.	.	.	9	.	.	.	24	.	27	.	5	.	24	.	.	.	110
Saint-Philbert	.	.	7	.	.	.	.	.	.	23	.	.	.	.	2	2	13	26	54	1	.	.	9	.	1	.	12	.	.	.	150
Indret	.	0	5	.	.	.	.	.	0	3	.	.	.	.	.	3	2	4	43	.	1	.	0	.	.	.	26	.	.	.	90
Fort de Mindin	.	1	2	.	.	.	.	.	.	44	.	.	.	.	1	4	4	6	17	.	6	.	5	.	3	6	3	.	.	.	103
Pte St-Gildas	.	.	5	.	.	.	.	.	.	42	.	.	.	.	1	3	13	3	15	.	34	.	.	.	8	4	20	.	.	.	148
BASSINS ENTRE LA LOIRE ET LA GIRONDE.																															
Bassins de la Sèvre niortaise et de la Vie.																															
Sepvret	3	2	.	.	.	.	2	18	18	.	.	2	1	1	5	.	1	3	1	2	1	.	7	.	1	.	1	.	.	.	69
Viel-Pain	2	3	2	.	.	.	.	5	11	0	.	14	3	0	1	3	3	1	.	.	3	.	18	.	17	.	1	.	.	.	87
Chantecorps	17	4	4	.	.	.	.	.	1	16	.	.	31	2	1	1	2	1	.	2	.	.	.	1	18	.	2	.	.	.	103

STATIONS.	1	2	3	4	5	6	7	8	9	10	11	12	13	14	15	16	17	18	19	20	21	22	23	24	25	26	27	28	29	30	TOTAL.
Bassin de la Sèvre niortaise et de la Vie (suite).																															
Champdeniers	2	1	2	.	.	.	.	.	13	9	.	21	.	.	1	3	.	10	0	.	0	.	.	9	.	4	9	.	.	.	84
Le Beugnon	.	1	.	.	.	.	.	.	2	4	.	.	57	3	1	15	.	4	.	.	.	.	4	7	.	18	11	20	.	.	147
Fressines	6	0	3	.	.	.	.	.	19	20	0	1	12	3	2	4	2	0	0	1	0	0	.	27	1	.	.	1	.	.	103
Niort	9	1	3	.	.	.	.	.	3	19	.	.	27	3	1	2	8	2	0	0	.	.	.	9	.	1	4	4	.	.	95
Mauzé	8	1	1	.	.	.	.	.	.	33	0	.	21	1	5	2	.	1	2	5	.	.	.	.	.	.	.	.	.	.	80
Longèves	1	3	1	.	.	.	.	.	.	23	.	.	17	.	0	17	0	.	1	.	.	.	.	.	.	2	10	1	.	.	76
Luçon	.	.	1	.	.	.	.	.	.	17	.	1	.	.	.	5	1	1	6	.	10	.	.	2	.	6	17	.	.	.	68
Marans	1	.	2	.	.	.	.	.	1	17	.	0	4	0	.	7	.	5	1	.	9	.	.	2	.	23	4	.	.	.	77
La Châtaigneraie	1	19	.	.	.	.	.	.	6	24	.	.	4	.	.	12	5	1	.	.	.	.	10	1	.	10	6	4	.	.	103
Chantonnay	1	.	.	.	.	.	.	.	.	30	.	1	.	.	.	8	2	4	.	.	10	.	1	2	.	12	9	3	3	.	86
Roche-s-Yon (E.N.)	.	.	1	.	.	.	.	.	.	.	.	.	.	0	2	2	5	1	7	.	0	.	.	.	9	12	15	.	.	.	54?
Les Sables-d'Olonne	.	1	3	.	.	.	.	.	2	45	.	.	.	1	1	4	4	0	1	0	.	.	.	.	.	16	10	.	.	.	89
St-Gilles-s.-Vie	.	.	5	.	.	.	.	.	.	13	.	.	.	.	1	4	8	7	4	3	1	.	.	.	.	8	42	.	.	.	96
Pornic	.	.	6	.	.	.	.	.	.	31	.	.	.	.	3	6	7	6	42	.	59	.	.	.	.	2	10	.	.	.	173
Ile d'Yeu	.	.	0	.	.	.	.	.	.	22	.	.	.	.	.	1	6	10	34	.	2	.	.	.	.	2	25	.	.	.	101
Noirmoutiers	.	0	10	.	.	.	.	.	.	31	.	.	.	1	1	4	14	9	43	.	25	.	.	.	.	8	24	.	.	.	169
Bassin de la Charente.																															
Saint-Mathieu	19	.	10	.	.	.	.	.	32	7	1	1	16	1	2	3	2	8	.	.	14	.	1	.	.	.	4	22	.	.	143
Ruffec	4	.	9	.	.	.	.	85	13	13	.	.	13	1	.	7	4	.	29	6	10	.	.	1	.	4	.	4	.	.	203
Montbron	6	0	2	.	.	.	2	.	36	.	2	9	5	4	1	14	8	8	2	.	7	4	5	.	.	2	2	2	.	.	121
Aigre	5	.	9	.	.	.	.	8	13	13	.	.	14	1	.	4	3	.	38	6	12	.	.	2	.	9	.	3	.	.	140
Angoulême (P. C.)	5	1	7	.	.	.	5	8	54	2	2	.	16	1	2	.	6	4	.	12	14	.	.	.	1	2	.	7	.	.	149
Barbézieux	8	2	8	.	.	.	24	13	21	4	.	1	34	28	2	2	1	5	.	0	7	.	.	.	7	1	27	11	.	.	207
Jonzac	4	2	11	.	.	.	2	3	16	15	.	1	4	10	5	.	1	16	1	.	5	.	.	.	9	.	6	27	.	.	138
Cognac	1	9	.	.	.	1	1	19	21	.	1	39	10	1	3	.	.	.	1	1	.	.	.	3	2	1	8	.	.	.	122
Saintes	.	7	.	.	.	.	.	3	21	4	.	.	3	1	.	10	.	6	.	6	6	.	.	.	5	21	.	14	.	.	107
Vernoux-s.-Boutne	.	.	2	.	.	.	.	.	11	21	2	.	4	2	4	6	2	.	3	.	.	.	.	.	.	.	1	.	.	.	59
Chef-Boutonne	7	.	10	.	.	.	1	0	.	20	22	1	1	0	2	4	2	.	8	1	1	.	.	1	.	.	.	2	.	.	83
Villiers-en-Bois	4	1	4	.	.	.	.	.	6	27	.	.	22	.	2	7	.	.	6	.	.	.	.	.	.	.	.	2	.	.	81
St-Jean d'Angely	1	6	.	.	.	.	.	4	24	.	0	2	.	1	6	.	.	7	2	.	.	.	.	.	44	.	1	.	.	.	98
La Rochelle	.	1	.	.	.	.	.	.	25	12	.	.	.	1	.	7	2	1	6	4	5	3	.	.	.	4	3	.	.	.	74
Ile d'Aix	4	.	2	.	.	.	.	.	1	26	.	.	2	.	2	5	.	2	7	.	2	.	.	.	.	.	1	.	.	.	54
Chassiron	1	.	1	.	.	.	.	.	1	30	.	.	.	.	.	5	.	.	3	.	.	.	.	.	.	.	1	.	.	.	43
BASSIN DE LA GIRONDE.																															
Bassin de la Dordogne.																															
La Tour d'Auvergne	.	.	11	.	.	.	6	.	12	13	14	2	19	11	25	.	1	.	.	5	4	64	18	14	4	1	11	8	.	.	243
Laqueuille	.	3	.	.	.	10	.	.	8	.	.	10	4	3	.	.	.	4	11	.	14	2	10	.	9	10	15	.	.	.	114
Ussel	1	1	3	.	.	.	.	.	5	9	8	2	12	12	1	.	.	.	10	.	.	1	1	8	4	10	12	32	1	.	133
Aurillac (E. N.)	.	2	5	.	.	5	7	15	5	16	6	.	21	9	5	3	3	.	.	12	25	.	.	.	8	1	.	15	4	3	170
Argentat	.	.	13	.	.	.	.	.	7	7	2	10	17	8	2	2	.	2	.	7	4	.	.	.	.	3	9	21	.	.	114
Beaulieu	.	.	7	.	.	.	.	.	6	5	1	3	5	26	1	1	.	.	.	3	6	.	.	.	1	1	1	2	.	.	69
La Tronquière	.	13	.	.	.	15	.	.	8	15	10	12	27	12	.	4	.	.	.	12	18	.	.	.	3	.	32	4	.		185
Bretenoux	1	3	11	.	.	1	.	.	9	9	8	3	55	1	.	.	2	.	.	5	3	.	.	.	2	2	7	.	.	.	122
La Capelle	.	2	22	.	.	1	.	.	10	20	11	3	33	.	.	3	.	.	.	2	8	.	.	.	8	.	20	.	.	.	143
Vayrac	.	.	11	.	.	.	.	.	12	6	7	2	41	.	.	2	.	.	.	4	9	.	.	1	.	45	3	.	.	.	143
Martel	.	.	6	.	.	.	.	.	18	7	5	.	38	4	.	.	.	.	.	11	8	.		.	.	17	3	4	.	.	121

STATIONS.	1	2	3	4	5	6	7	8	9	10	11	12	13	14	15	16	17	18	19	20	21	22	23	24	25	26	27	28	29	30	TOTAL.
Bassin de la Dordogne (suite).																															
Gourdon	.	8	.	.	.	.	.	.	20	7	8	.	80	1	.	.	.	.	2	3	.	.	.	.	10	.	4	.	.	.	143
Brive	2	.	.	.	.	.	.	.	21	5	1	4	25	10	2	.	.	4	.	11	21	.	.	.	1	3	38	17	.	.	165
Blanzaguet	.	.	30	.	.	.	6	.	.	8	.	3	11	30	.	.	.	.	.	.	10	.	.	.	.	.	.	5	.	.	103
Périgueux (E. N.)	17	1	2	.	.	.	.	.	19	9	5	6	8	0	0	1	.	.	.	11	1	.	0	.	5	7	22	0	.	.	114
Montguyon	8	.	9	.	.	.	4	10	24	18	.	.	8	3	.	1	.	.	4	.	5	.	.	.	11	16	8	18	.	.	147
Les Églisottes	5	1	6	.	.	.	.	29	12	19	3	.	6	9	1	1	0	.	0	.	13	.	.	.	7	23	1	15	.	.	150
Lussac	.	.	13	.	.	.	0	13	12	6	.	.	1	6	.	2	.	.	0	.	.	.	.	.	2	6	.	.	.	.	60
Saint-Savin	6	.	8	.	.	.	2	14	12	34	0	1	4	3	0	3	0	.	8	3	6	.	.	.	5	0	0	39	.	.	148
St-André-de-Cubz	8	.	4	.	.	.	.	9	11	2	.	.	.	1	.	.	3	.	3	.	4	.	.	.	.	4	.	11	.	.	60
Bassin du Lot.																															
Mont Lozère	.	1	0	.	.	.	4	.	.	60	13	56	.	8	.	.	2	.	.	5	12	5	.	.	.	4	15	.	1	.	187
Le Bleymard	.	2	3	.	.	.	.	.	.	31	21	61	.	7	.	.	5	2	.	1	4	6	7	2	.	3	.	24	.	.	179
Bagnols	.	.	2	.	.	.	1	4	.	19	6	32	.	6	.	.	2	.	.	1	2	1	6	0	.	3	4	17	.	.	106
Mende (P. C.)	.	2	.	.	.	.	.	.	.	21	2	21	.	10	.	.	10	21	.	4	11	2	8	.	.	5	.	6	.	2	125
Camp-de-la-Roche	.	4	2	3	.	.	1	6	.	14	6	20	.	15	1	.	.	.	.	3	11	27	.	.	.	3	.	25	.	2	144
Marvéjols	.	3	6	.	.	12	1	.	.	14	6	21	.	7	.	.	.	.	.	1	4	.	8	.	1	.	.	15	.	2	99
Le Malzieu	.	.	.	.	.	.	18	9	.	5	.	18	4	6	.	.	.	.	.	.	.	.	14	17	.	45	.	18	6	.	160
St-Chély-d'Apcher	.	.	5	.	.	.	15	.	.	6	10	15	6	2	2	.	.	.	.	.	.	.	8	4	.	3	.	8	.	3	87
Nasbinals	.	.	2	.	.	.	3	.	.	15	7	10	6	.	2	.	.	0	.	.	7	.	8	.	.	5	.	9	3	7	84
Laguiole	.	.	10	.	.	.	.	.	.	22	30	15	28	17	12	.	.	.	.	.	35	32	20	.	28	20	45	50	48	10	422
Mur-de-Barrez	.	.	6	.	.	.	30	.	10	14	12	8	10	6	.	.	.	.	.	8	6	.	40	.	6	.	.	20	14	8	198
Espalion	.	.	4	.	.	.	.	.	7	18	7	14	9	5	2	.	.	.	.	.	4	13	6	.	9	10	.	.	.	.	108
Entraygues	.	.	9	.	.	.	11	.	.	36	.	12	11	9	2	.	.	.	.	5	2	.	5	.	2	.	5	24	.	.	133
Figeac (S. H.)	.	.	18	.	.	1	.	.	10	22	2	12	18	11	.	.	.	.	.	.	5	.	.	.	.	.	40	12	.	.	151
Livernon	.	2	21	.	.	4	.	.	25	10	10	20	24	6	.	4	.	.	.	.	8	.	.	.	20	1	8	2	.	.	166
Lauzès	.	.	15	.	.	.	.	.	.	11	10	2	20	.	.	.	.	.	.	3	.	.	.	.	9	.	12	.	.	.	82
Limogne	.	.	22	.	.	26	.	.	10	12	7	7	17	7	.	5	.	.	.	5	9	.	.	.	.	.	16	9	.	.	152
Saint-Géry	.	.	8	.	.	4	.	.	20	10	9	20	22	.	.	.	.	.	.	4	.	.	.	.	.	.	11	6	.	.	114
Cahors (P. C.)	.	.	8	.	.	.	.	.	7	6	6	4	49	0	.	1	.	.	.	.	1	.	.	.	8	0	.	.	.	.	91
Villeneuve	.	.	3	.	.	.	.	.	16	.	6	2	27	3	.	.	.	.	.	2	4	.	.	.	6	5	15	10	.	.	99
Bassins du Tarn et de l'Aveyron.																															
Massevaques	.	.	7	4	.	.	.	.	.	34	20	65	.	1	.	.	.	.	.	3	14	35	.	.	1	.	48	3	.	.	235
Montmirat	.	4	1	.	.	.	.	.	.	21	8	36	.	5	.	.	9	.	.	.	12	.	3	.	.	12	.	6	.	5	122
Pt de Montvert	.	6	1	.	.	.	.	.	.	57	14	71	.	3	.	.	.	5	.	2	15	.	45	.	.	0	0	11	.	19	249
Cassagnas	.	4	2	.	.	.	.	.	.	50	8	87	.	.	.	.	.	7	.	.	18	.	.	.	10	.	.	9	.	4	199
Florac	.	4	2	.	.	.	.	.	0	33	15	60	.	1	.	.	.	.	.	1	8	15	10	.	1	0	0	5	.	.	155
Meyrueis	.	2	5	.	.	.	.	.	30	.	3	45	1	.	1	.	.	0	.	.	6	5	4	.	.	.	.	3	.	.	106
Le Massegros	.	.	9	.	.	.	.	.	.	20	.	45	2	3	.	.	.	.	.	2	3	.	.	.	.	17	6	.	5	.	112
La Landette-Murat	.	.	.	5	.	.	.	.	4	.	.	.	.	.	.	.	14	.	.	10	.	.	.	.	.	.	.	4	.	.	36
Le Cabaretou	.	10	.	.	.	.	.	.	25	.	42	9	.	.	.	.	.	.	.	42	7	31	.	.	.	.	13	10	.	.	189
Fraïsse	.	7	8	.	.	.	.	.	16	.	33	.	4	.	.	.	.	.	.	43	7	27	.	.	5	.	11	22	.	.	183
La Salvetat	.	10	.	.	.	.	.	.	70	12	21	18	7	3	2	.	1	.	.	25	12	19	3	.	4	.	13	55	.	.	375
La Cavalerie	.	2	9	.	.	.	.	.	25	2	40	15	3	.	.	5	.	.	.	15	6	9	.	.	3	.	15	2	.	.	153
Castres	.	.	21	.	.	.	.	.	.	6	2	8	23	7	.	0	.	26	.	.	16	1	.	.	1	.	1	34	2	1	149
Lavaur	.	7	13	.	.	.	.	.	1	6	9	.	39	.	.	2	3	.	.	9	.	.	.	.	.	8	15	4	.	.	116
Rodez (E. N.)	.	.	.	.	.	.	.	5	2	1	3	.	.	.	.	.	1	.	.	5	3	.	.	.	.	.	10	11	.	.	45

STATIONS.	1	2	3	4	5	6	7	8	9	10	11	12	13	14	15	16	17	18	19	20	21	22	23	24	25	26	27	28	29	30	TOTAL.
Bassins du Tarn et de l'Aveyron (suite).																															
Alban	.	16	.	.	.	.	.	.	36	5	20	12	16	.	.	.	.	.	.	19	6	3	.	4	.	.	.	41	.	.	178
Albi (P. C.)	.	10	.	.	.	.	.	.	17	3	10	17	5	5	.	8	.	.	.	25	2	.	.	.	3	5	20	5	.	.	135
Carmaux	.	.	9	.	.	.	.	.	15	6	5	13	2	2	.	.	0	.	.	.	8	.	.	.	2	.	43	10	.	.	115
Lalbenque	.	.	15	.	.	.	.	.	5	10	10	12	24	.	.	.	.	.	.	.	22	.	.	.	5	.	42	.	.	.	145
Canals	.	1	9	.	.	.	.	.	7	6	13	.	14	.	.	5	.	.	.	1	.	.	.	.	15	.	45	.	.	.	116
Montauban (E. N).	.	8	.	.	.	.	.	.	12	14	5	5	7	.	7	.	.	.	.	.	.	.	.	.	.	.	.	.	.	.	58
La Française	.	18	.	.	.	.	.	.	12	11	18	24	6	.	1	1	.	.	.	25	10	.	.	9	.	4	13	.	.	.	153
Bassin de la Garonne, cours supérieur, et affluents des Pyrénées.																															
Ax	.	.	.	.	.	.	.	11	.	9	13	24	27	.	.	.	.	12	.	.	9	14	.	6	9	.	.	.	13	.	147
Belesta	.	.	25	.	.	.	.	.	.	7	8	28	.	3	2	.	5	.	.	12	8	11	3	.	2	.	7	.	.	.	121
Foix (E. N.)	.	.	18	.	.	.	.	1	1	1	11	41	2	2	.	.	3	.	.	.	3	.	10	.	3	.	.	14	.	.	110
Loubens	.	.	24	.	.	.	.	.	.	7	17	45	8	2	.	.	4	.	.	.	4	3	9	.	.	.	1	12	.	.	136
Mirepoix	.	.	35	.	.	.	.	.	.	6	.	31	11	2	.	.	2	.	.	.	.	3	.	.	1	.	11	25	.	.	127
Royat	.	.	21	.	.	.	.	.	.	7	8	20	9	2	.	.	2	.	.	.	2	.	.	.	.	.	.	18	5	.	94
Villeneuve-Durfort.	.	.	12	.	.	.	.	.	.	12	6	50	1	.	.	.	.	.	.	.	.	.	.	.	4	.	12	11	.	.	108
La Bastide de Sérou.	27	.	.	.	.	.	.	.	7	.	.	64	.	15	.	.	6	.	.	.	11	13	.	9	.	.	5	4	1	.	162
Rieumes	.	.	15	.	.	.	.	.	1	6	9	14	10	2	.	1	2	.	.	.	2	.	.	.	9	.	22	10	.	.	103
Toulouse (Obs^re)	.	6	9	.	.	.	.	.	.	6	9	1	17	2	.	2	.	.	.	10	.	.	.	.	.	.	23	6	.	.	90
Bassin de la Garonne (R. G.) au-dessous de Toulouse; bassins du Gers et de la Baïse; bassin de la Gironde.																															
Lannemezan	10	9	2	.	.	.	.	4	6	8	10	110	1	.	.	.	0	.	.	24	6	1	9	.	5	.	22	1	0	1	229
Castelnau-Magnoac	3	.	5	.	.	.	3	.	.	4	22	39	6	.	.	0	.	.	.	10	.	0	.	27	.	.	61	.	2	.	182
Lombez	.	.	3	.	.	.	.	.	7	16	7	15	5	3	.	1	.	.	.	.	.	1	.	.	18	.	19	8	.	.	103
Masseube	1	.	1	.	.	.	.	18	3	5	6	23	2	1	.	1	.	.	.	9	.	.	.	.	36	.	40	8	.	.	154
Trie	.	10	.	.	.	.	.	18	10	15	30	42	24	.	.	.	.	.	.	26	9	4	.	.	46	.	48	9	.	.	291
Miélan	2	2	2	.	.	.	.	4	4	18	7	33	6	1	.	1	.	.	.	11	.	2	.	.	10	.	18	3	.	.	124
Mirande	4	2	.	.	.	.	.	1	2	6	5	24	2	1	.	.	.	.	.	10	.	.	.	.	5	.	15	7	.	.	85
Auch (P. C.)	1	.	4	.	.	.	.	.	8	9	8	8	4	1	.	4	.	.	.	3	.	.	.	.	11	1	2	.	.	.	66
Vic-Fezensac	2	.	.	.	.	.	.	.	7	3	6	11	3	.	.	10	.	.	.	2	.	.	.	.	7	3	5	4	.	.	64
Lectoure	1	1	.	.	.	.	.	.	12	14	5	3	13	.	.	4	.	.	.	7	3	.	.	.	7	6	4	12	.	.	93
Condom	.	.	.	.	.	.	.	5	10	6	3	6	63	4	.	5	.	.	.	11	4	.	.	.	16	8	8	10	.	.	159
Eauze	3	.	.	.	.	.	.	.	2	11	7	5	13	.	.	6	.	.	.	.	34	.	.	.	7	7	21	6	.	.	124
Beaumont	.	11	14	.	.	.	.	.	8	21	7	3	12	4	0	5	1	.	.	.	0	.	.	.	11	1	3	8	.	.	109
Agen (P. C.)	.	3	.	.	.	.	.	.	11	2	5	13	9	.	5	.	.	.	.	3	6	.	.	2	18	41	10	.	.	.	126
La Réole	24	.	.	.	.	.	.	21	29	7	1	.	9	6	2	.	.	.	.	.	.	.	.	.	.	.	7	25	.	.	130
Sauveterre	16	1	.	.	.	.	.	16	15	8	.	1	.	8	.	1	.	.	.	0	1	.	.	.	1	.	3	24	.	.	94
Bordeaux (Obs^re)	15	0	3	.	.	.	11	6	18	4	0	1	4	2	1	2	0	.	1	0	1	.	.	0	.	.	31	9	.	0	108
Saint-Julien	3	2	1	.	.	.	.	27	20	21	2	1	5	2	0	.	.	8	4	2	0	.	.	.	2	0	.	.	.	.	101
Royan	3	0	1	.	.	.	.	.	4	8	.	.	.	1	.	2	1	5	0	1	1	.	.	.	3	.	1	.	.	.	31
La Coubre	4	.	1	.	.	.	.	.	2	13	.	.	.	3	.	4	.	4	1	.	3	.	.	.	1	.	9	.	.	.	41
BASSINS ENTRE LA GIRONDE ET LES PYRÉNÉES.																															
Petits bassins entre la Gironde et l'Adour.																															
Saint-Nicolas	1	1	2	.	.	.	.	.	3	11	.	1	7	1	1	3	1	.	1	9	4	.	.	.	13	.	2	.	.	.	61
Hourtin (phare)	0	2	1	.	.	.	.	.	6	3	.	2	16	1	2	1	.	.	.	.	.	.	.	.	24	1	.	.	.	.	58
Moutchic	0	.	5	.	.	.	.	.	6	13	.	0	4	1	1	1	.	.	9	.	3	.	.	.	15	.	1	.	.	.	59

STATIONS.	1	2	3	4	5	6	7	8	9	10	11	12	13	14	15	16	17	18	19	20	21	22	23	24	25	26	27	28	29	30	TOTAL.
Petits bassins entre la Gironde et l'Adour (suite).																															
Le Porge	2	0	11	.	.	.	.	0	22	10	.	2	5	.	1	1	1	.	20	0	.	.	.	.	26	0	2	.	.	.	102
Arès	8	0	6	.	.	.	.	.	20	9	0	2	5	.	4	.	1	16	.	.	.	.	28	.	3	.	.	1	.	.	103
Audenge	4	1	4	.	.	.	.	.	30	8	1	4	2	.	.	1	.	.	8	1	.	.	.	.	2	0	3	.	.	.	70
Pissos	4	7	1	.	.	.	.	17	5	9	3	5	1	.	.	2	.	.	.	36	.	.	.	.	.	3	24	.	.	.	117
Belin	8	1	0	.	.	.	.	2	16	6	3	4	0	.	.	2	.	.	20	56	3	.	.	.	0	1	8	1	.	.	130
Piquey	1	2	6	.	.	.	.	2	2	5	0	1	0	0	2	1	.	.	.	0	6	.	.	.	2	.	3	.	.	.	32
La Salie	4	0	0	.	.	.	.	1	3	8	1	2	.	.	.	.	0	.	6	5	.	.	.	.	1	.	6	.	.	.	39
Arcachon	3	2	7	0	.	.	.	2	5	6	1	2	0	1	0	1	0	0	2	1	9	.	.	.	6	0	4	.	.	.	53
Bassin de l'Adour.																															
Pic du Midi (Obs^re).	5	.	2	.	.	.	11	.	9	3	20	125	3	.	.	.	4	2	.	18	.	18	4	1	3	2	14	8	.	.	251
Peyranère	18	13	.	.	.	.	.	15	.	.	.	28	12	.	23	.	13	.	.	.	.	.	33	.	.	.	41	13	.	.	209
Gélan	26	19	.	.	.	.	.	20	10	.	50	18	.	.	.	15	.	.	.	.	14	20	.	.	.	12	28	.	15	.	247
Laruns	12	11	4	.	.	.	.	11	9	5	18	107	19	.	.	.	6	.	.	9	10	12	7	.	4	4	28	15	.	.	291
Bedous	16	7	2	.	.	.	.	.	11	9	18	150	14	.	.	.	5	.	.	36	.	12	2	.	6	17	30	.	.	.	335
Lourdes	7	22	.	9	.	.	.	12	6	12	7	116	14	.	.	.	2	.	.	7	.	16	8	3	.	.	73	13	.	.	327
Bagnères-de-Big	5	8	4	.	.	.	2	.	25	4	15	98	10	.	.	1	4	.	.	20	2	20	15	.	7	.	10	6	1	.	257
Tarbes (P. C.)	.	16	.	.	.	.	25	8	7	14	42	34	.	.	.	.	.	.	19	14	6	7	.	4	4	7	70	3	.	.	280
Villecomtal	2	3	3	.	.	.	.	.	5	33	12	36	3	.	.	9	.	.	.	18	.	3	.	.	29	.	49	4	.	.	209
Maubourguet	9	5	.	.	.	.	.	.	55	13	8	18	13	.	.	.	5	.	.	.	6	.	4	.	15	.	67	.	.	.	218
Riscle	3	.	.	.	.	.	.	.	.	9	17	14	8	.	.	3	.	.	.	.	.	.	.	.	14	11	9	11	.	.	101
Cazaubon	4	.	2	.	.	.	.	.	.	10	7	8	30	.	.	5	.	.	.	3	13	.	.	.	1	10	1	2	.	.	96
Mont-de-Marsan	10	.	.	.	.	.	.	.	10	6	4	24	35	.	.	8	.	.	.	3	18	.	2	.	5	6	.	4	.	.	135
Saint-Sever	9	2	2	.	.	.	.	.	6	10	5	16	12	.	.	11	.	.	.	2	2	.	.	.	3	10	0	7	.	.	97
Tartas	9	1	2	.	.	.	.	1	14	12	7	24	16	3	.	8	1	.	.	12	3	0	0	.	0	2	3	5	.	.	123
Pau (château)	2	2	.	.	.	.	.	3	6	7	42	17	.	.	.	1	.	.	5	18	.	4	.	22	6	33	10	.	.	.	179
Lescar (E. N.)	.	.	.	.	.	.	.	.	.	30	18	71	10	.	.	.	.	.	8	40	.	3	.	.	63	24	47	10	.	.	329
Orthez (P. C.)	13	1	3	.	.	.	.	6	15	24	14	46	10	.	1	5	.	.	.	28	2	3	.	.	17	8	6	.	.	.	202
Oloron (P. C.)	10	5	4	.	.	.	.	17	4	9	13	29	9	.	.	2	.	2	.	16	.	13	2	.	24	10	25	13	.	.	207
Mauléon (P. C.)	17	14	.	.	.	.	.	12	20	11	25	60	5	.	.	.	2	3	12	.	.	21	.	.	13	25	11	.	.	.	251
St-Jean-Pied-de-P.	4	7	.	.	.	.	.	5	9	19	28	37	.	1	.	.	10	.	4	21	8	.	.	.	18	8	22	6	.	.	207
Dax (P. C.)	12	.	2	.	.	.	.	6	.	39	9	19	14	.	.	8	3	.	.	12	5	1	.	.	1	4	8	5	.	.	149
St Martin-de-Hinx.	11	2	4	.	.	.	.	17	12	19	8	17	9	0	1	6	4	.	.	52	3	2	1	.	2	2	4	.	.	.	177
Peyrehorade	3	2	3	.	.	.	12	11	22	.	18	32	14	.	.	4	9	.	6	14	6	4	3	3	8	10	8	.	.	.	195
Biarritz (sémaph.)	9	3	5	.	.	.	.	15	5	6	7	6	8	.	.	2	1	.	4	16	4	.	.	.	8	8	17	.	.	.	124

VERSANT DE LA MÉDITERRANÉE.

BASSINS ENTRE LES PYRÉNÉES ET LE RHÔNE.

Bassins du Tech, de la Tet et de l'Agly.

La Preste	.	.	4	2	2	5	30	27	28	10	9	2	5	0	2	1	0	0	0	2	2	2	3	1	4	2	4	0	.	.	147
Prats-de-Mollo	.	.	.	.	.	7	.	.	.	54	53	4	3	.	.	7	4	.	.	9	.	13	12	.	.	4	.	.	.	.	170
Céret	.	.	.	.	.	.	.	.	.	.	32	13	4	.	.	.	28	.	.	26	1	7	4	.	.	.	.	.	.	.	115
Bellegarde	.	.	11	.	.	.	.	.	.	7	16	10	.	.	.	.	33	.	.	10	7	8	.	.	.	20	.	.	.	.	122
Col de la Quillane	.	.	.	.	.	2	.	4	10	23	36	.	.	.	2	5	.	6	.	5	.	8	.	.	.	.	.	.	.	.	101
Montlouis (C. M.)	4	.	.	.	.	3	.	.	11	.	80	.	.	.	.	9	.	1	.	.	.	20	.	.	.	.	.	.	.	.	128
Prades	.	2	.	.	.	.	.	.	.	.	2	29	11	.	.	.	1	0	1	1	3	14	2	1	.	.	.	.	.	.	67
Vinça	2	.	.	.	.	.	.	.	2	.	39	.	11	.	.	16	.	.	1	18	.	17	.	.	.	3	3	.	.	.	111

STATIONS.	1	2	3	4	5	6	7	8	9	10	11	12	13	14	15	16	17	18	19	20	21	22	23	24	25	26	27	28	29	30	TOTAL.
Bassins du Tech, de la Tet et de l'Agly (suite).																															
Boulternère	.	.	.	.	.	.	.	.	.	.	45	.	5	.	.	8	.	.	.	45	.	13	.	.	.	.	.	.	.	.	116
Perpignan (Obs^re)	.	1	9	.	.	.	.	.	.	.	37	.	2	.	.	0	.	.	0	17	.	8	.	.	.	.	.	.	.	.	74
Caudiès-de-St-Paul	.	54	15	.	.	.	.	.	7	.	62	34	3	.	.	1	3	.	1	22	.	8	.	.	.	.	3	.	.	.	213
Estagel (C. M.)	.	.	20	.	.	.	.	.	13	.	10	.	.	.	.	12	.	.	.	13	.	7	.	.	.	.	.	.	.	.	75
Espira de l'Agly	.	.	9	.	.	.	.	.	.	.	35	.	.	.	.	27	.	.	.	2	.	11	.	.	.	.	.	1	.	.	85
Le Barcarès	.	13	.	.	.	.	.	.	.	.	52	.	1	.	.	.	.	.	.	3	.	2	.	.	.	.	.	.	.	.	71
Cap Béar (ph.)	.	.	3	.	.	.	.	.	.	.	14	24	2	0	.	.	.	1	.	3	4	.	13	.	.	1	.	25	.	.	92
Port-Vendres	.	.	.	.	.	.	.	.	.	13	.	11	1	.	.	.	.	1	1	4	.	.	26	.	.	.	.	19	.	.	77
Bassin de la Sègre.																															
Col de Puymorens	.	11	.	.	.	3	.	11	.	.	36	.	.	.	.	.	12	.	.	5	.	.	8	11	.	.	3	.	.	.	100
Angoustrine	.	.	3	.	.	7	.	.	6	36	30	.	.	.	.	9	.	.	.	11	.	9	9	.	.	.	.	.	.	.	121
Bourg-Madame	.	.	.	.	.	.	.	3	5	.	45	.	.	.	.	.	6	.	4	2	.	4	1	1	.	.	4	.	.	.	75
Bassin de l'Aude.																															
Arques	.	14	.	.	.	.	.	.	5	.	33	30	.	.	.	.	1	.	.	.	47	.	.	18	.	.	1	.	.	.	149
Couiza	.	36	.	.	.	.	.	.	1	5	7	27	.	.	.	.	1	3	.	.	37	8	1	2	.	.	1	.	.	.	128
Monthaut (h. b.)	.	11	.	.	.	.	.	.	5	1	23	40	.	.	5	.	2	.	.	24	16	.	.	.	.	.	11	.	.	.	138
Castillon	.	15	.	.	.	.	.	.	2	35	9	4	.	.	.	.	.	.	.	.	38	5	.	3	.	2	2	1	.	.	117
Lasbordes	.	8	.	.	.	.	.	.	44	.	9	30	4	.	.	.	.	.	.	.	26	.	.	.	.	14	.	.	.	.	135
Salettes	.	21	.	.	.	.	.	.	25	5	.	18	12	7	.	.	6	.	.	.	.	3	.	5	.	.	52	3	.	.	157
Lespinassière	.	15	.	.	.	.	.	.	18	4	.	15	8	5	.	.	4	.	.	.	.	2	.	3	.	.	42	3	.	.	120
Viliegause	.	7	.	.	.	.	.	.	15	.	.	17	4	.	.	.	.	.	.	.	29	.	.	2	.	.	12	7	.	.	92
Caunes (h. b.)	.	8	.	.	.	.	.	.	8	7	.	17	.	.	.	.	.	.	.	.	30	.	.	.	.	.	11	4	.	.	86
Carcassonne (E.N.)	.	.	6	.	.	.	.	.	.	21	5	27	14	.	.	.	.	.	.	23	.	.	.	.	.	.	.	15	.	.	109
Barbaira	.	10	.	.	.	.	.	.	4	4	.	21	.	2	.	.	.	.	.	1	11	4	1	2	.	.	9	.	.	.	68
Montlaur	.	.	.	.	.	.	.	.	6	4	.	19	4	.	.	.	.	.	.	.	5	5	.	.	.	.	9	.	.	.	53
Moux	.	9	.	.	.	.	.	.	.	.	.	24	.	.	.	.	.	.	.	.	21	.	.	.	.	.	.	12	.	.	65
Tourouzelle	.	8	.	.	.	.	.	.	10	.	.	10	.	.	.	.	.	.	.	.	10	.	.	.	.	.	.	6	.	.	44
Capestang	.	2	4	.	.	.	.	.	3	.	19	.	.	.	.	.	.	.	2	26	.	12	.	.	.	.	.	.	.	.	68
Bassins de l'Orb, de l'Hérault, du Lez et du Vidourle.																															
Saint-Pons	.	.	5	.	.	.	.	.	4	.	23	3	.	.	.	1	1	.	.	28	.	10	.	.	.	.	4	4	.	.	83
Saint-Gervais	.	.	.	.	.	.	.	.	.	.	58	.	.	.	.	.	.	.	.	29	.	.	.	.	.	.	.	17	.	.	104
Le Poujol	.	4	6	.	.	.	.	.	6	.	50	.	.	.	.	.	.	.	.	42	.	.	.	.	.	.	13	.	.	.	121
Bédarieux	.	3	4	.	.	.	.	.	2	4	17	25	.	.	.	.	.	.	.	23	.	9	.	.	.	.	3	.	.	.	90
L'Escandolgue	.	3	5	.	.	.	.	.	.	9	.	108	42	.	.	.	.	.	.	13	.	.	.	.	.	.	7	.	.	.	187
Béziers	.	.	.	.	.	.	.	.	.	.	17	15	.	.	.	.	.	.	.	8	.	13	.	.	.	.	1	.	.	.	54
Le Caylar	.	2	8	.	.	.	.	.	.	11	20	47	.	.	.	.	5	.	.	23	8	.	.	.	.	.	.	.	.	.	124
Lodève	.	6	3	.	.	.	.	.	2	10	60	40	.	.	.	.	.	.	.	9	.	.	.	.	.	.	5	.	.	.	135
Valleraugues	.	.	2	.	.	.	.	.	17	51	.	.	.	.	.	.	5	.	.	.	24	.	.	.	.	.	.	3	.	.	102
Blandas	.	.	9	.	.	.	.	.	.	19	102	.	.	.	.	.	.	.	.	.	21	.	.	.	.	.	.	43	.	.	194
Le Vigan	.	.	.	.	.	.	.	.	.	5	.	71	.	.	.	5	.	.	.	4	.	.	.	.	2	.	.	.	.	.	87
Saint-Bauzille	.	3	1	.	.	.	.	.	2	10	40	32	.	.	.	.	.	.	.	25	.	.	.	.	.	.	12	.	.	.	125
Gignac	.	3	.	.	.	.	.	.	.	.	28	27	.	.	.	.	.	.	.	.	4	.	.	.	.	.	11	.	.	.	73
Plateau de Valène	.	3	.	.	.	.	.	.	1	.	80	.	.	.	.	.	.	.	.	.	.	4	.	.	.	.	32	.	.	.	120
St-Mathieu-de-Tr.	.	.	.	.	.	.	.	.	.	.	101	.	.	.	.	.	.	.	.	.	10	.	.	.	.	.	24	.	.	.	135
Nîmes (C. M.)	.	.	.	.	.	.	.	.	.	.	6	35	.	.	.	.	.	.	.	.	.	.	.	.	.	.	13	.	.	.	54

STATIONS.	1	2	3	4	5	6	7	8	9	10	11	12	13	14	15	16	17	18	19	20	21	22	23	24	25	26	27	28	29	30	TOTAL.
Bassins de l'Orb, de l'Hérault, du Lez et du Vidourle (suite).																															
Montpellier (E.A.)	.	.	5	.	.	.	.	.	.	1	1	58	.	.	.	.	.	.	.	.	.	.	5	.	.	.	.	7	.	.	77
Aigues-Mortes	.	.	3	.	.	.	.	.	.	.	.	90	.	.	.	.	.	.	.	.	2	2	.	.	.	.	.	.	.	.	97
Cette (P.C.)	.	3	2	.	.	.	.	.	.	.	25	.	.	.	.	.	.	.	.	.	.	4	.	.	.	.	3	.	.	.	37
Agde	.	1	.	.	.	.	.	.	.	.	36	.	.	.	.	.	.	.	.	2	.	1	.	.	.	.	4	.	.	.	44
BASSIN DU RHÔNE.																															
Bassin de la Saône supérieure.																															
Belfahy	3	41	.	.	.	.	13	1	1	2	.	40	.	55	25	.	.	.	14	18	11	3	3	.	.	.	12	15	6	23	286
Miélin	.	9	22	.	.	.	.	.	.	.	6	26	.	38	11	7	.	.	.	24	24	4	13	.	.	.	7	18	7	12	228
Xertigny	33	.	17	.	1	.	.	3	.	.	.	34	27	44	12	.	.	.	.	.	7	63	.	.	.	7	3	13	.	25	289
Fontenoy-le-Ch.	.	.	49	7	.	.	.	.	3	.	8	3	21	34	9	5	.	.	.	.	10	14	.	.	.	.	1	13	5	4	184
Monthureux-s.-S.	.	.	27	14	.	.	.	.	5	1	6	.	23	17	9	8	.	.	.	.	1	.	.	.	.	.	.	19	.	.	131
Montdoré	.	.	22	15	.	.	.	10	3	5	7	4	19	11	11	18	4	.	.	.	1	.	2	3	.	.	.	7	6	4	152
Bourbonne-les-B.	.	.	16	6	.	.	.	5	.	2	5	1	18	.	12	16	.	.	.	.	.	.	.	8	.	.	.	6	17	12	114
Villars-le-Pautel	14	3	.	.	.	.	29	.	.	1	.	2	12	16	9	.	.	.	.	13	.	.	9	.	.	.	2	4	.	5	119
La Ferté-s-Amance	.	.	21	4	.	.	.	.	3	4	.	.	24	.	27	8	.	.	.	.	4	.	.	12	.	.	.	4	2	.	113
Jussey	.	.	25	3	.	.	.	.	11	0	1	1	8	7	17	4	.	.	.	.	29	.	.	10	.	.	.	3	4	0	123
Conflandey	.	24	13	.	.	.	2	8	.	9	3	16	2	37	13	.	.	.	.	3	1	4	11	.	.	.	32	8	2	9	197
Saint-Remy	46	.	.	.	.	.	1	5	.	6	.	.	13	13	.	.	.	.	.	.	11	5	4	.	.	.	2	3	14	12	134
Villersexel	6	.	41	.	.	.	1	5	.	.	.	19	.	39	31	.	.	.	.	.	32	.	29	9	.	2	2	20	1	16	254
Montbozon	.	.	42	6	.	.	.	12	.	.	3	5	.	17	30	22	.	1	.	.	.	17	19	.	.	.	4	12	2	2	193
Marnay	.	.	10	12	.	.	.	8	.	.	0	.	.	6	29	5	.	.	.	.	3	1	2	.	.	.	1	1	5	2	86
Chaumercenne	.	.	12	.	.	.	1	0	0	5	.	.	2	16	19	.	2	.	.	.	150	22	4	.	.	4	4	24	.	15	280
Chalindrey	.	.	33	.	.	.	.	47	34	5	2	0	30	9	10	5	.	.	.	.	54	.	.	.	.	.	0	.	2	0	232
Villegusien	.	12	.	.	.	.	.	1	4	.	.	40	7	3	1	.	.	.	.	46	.	5	3	.	.	.	8	5	1	.	136
Vaux-s.-Aubigny	.	22	.	.	.	.	.	14	2	.	.	78	.	8	7	.	.	.	.	3	7	3	1	.	.	.	34	9	.	.	188
Is-sur-Tille	.	6	11	.	6	.	.	.	5	2	.	9	.	11	2	.	.	.	.	3	1	32	11	.	.	.	2	30	0	.	132
St-Seine-l'Abbaye	4	.	15	.	.	.	.	.	3	12	.	.	14	6	7	.	.	.	.	.	6	2	.	.	.	.	.	9	4	4	86
Sombernon	.	35	.	.	.	.	.	1	16	.	.	50	.	18	.	.	.	.	.	27	7	2	.	.	.	.	27	.	5	.	188
Dijon (P.C.)	.	.	7	.	.	.	.	.	5	2	.	36	.	10	4	.	.	.	.	18	13	8	10	.	.	.	5	4	.	.	122
Auxonne	.	.	2	.	.	.	.	.	.	5	1	1	.	9	24	3	.	.	.	.	3	.	5	6	.	.	.	2	5	3	69
St-Jean-de-Losne	.	.	.	.	.	1	.	.	2	3	.	13	.	22	7	.	.	.	.	3	.	1	10	.	.	.	1	1	.	7	71
Bassin de la Saône inférieure, au-dessous du confluent du Doubs.																															
Beaune	.	.	.	.	.	.	.	3	10	5	14	10	8	21	4	.	.	.	.	20	5	16	18	.	.	.	.	6	.	.	141
Saint-Loup	.	.	.	.	.	.	.	.	7	.	3	.	.	31	5	.	.	.	.	.	14	12	3	.	.	.	3	.	.	.	83
Louns-le-Saun. (E. N.)	.	.	4	2	.	.	.	.	.	.	11	14	2	90	63	1	.	.	.	.	34	.	21	3	.	.	4	4	30	70	353
Varenne-St-Sauv.	.	.	10	4	.	.	.	.	.	14	3	5	9	7	49	5	.	.	.	.	16	.	4	3	.	.	4	4	4	24	165
Chalon-sur-Saône	.	1	.	.	.	.	.	2	5	.	3	2	.	12	2	.	.	.	.	13	11	12	.	.	.	3	2	.	.	.	67
Tramayes	.	.	.	.	.	.	3	24	.	5	12	15	2	5	4	.	.	.	.	12	18	1	18	.	.	.	6	17	10	1	153
Cluny (E. N.)	.	.	.	.	.	.	2	0	.	3	9	16	.	7	3	.	.	.	.	1	18	1	10	.	.	.	3	3	6	.	82
Cuisery	.	.	.	.	.	.	.	.	29	10	10	6	6	9	10	.	.	.	.	.	7	3	4	7	.	.	1	4	29	13	148
Bourg (E. N.)	.	4	2	.	.	.	.	5	7	1	5	5	18	14	34	.	.	.	.	43	.	.	9	.	.	.	19	10	8	11	195
Mâcon (E. N.)	.	.	.	.	.	.	.	.	.	38	5	29	1	8	4	0	.	.	.	6	9	.	12	6	.	.	3	7	1	.	129
La Mure-sur-Az	.	.	.	.	.	.	.	.	0	1	.	14	1	2	.	.	.	.	.	.	.	24	.	3	.	.	2	.	8	3	58
Trévoux	.	.	.	.	.	.	.	.	2	10	19	1	.	9	.	.	.	.	.	10	15	22	.	.	1	.	16	.	8	3	116
Ste-Foy-l'Argent	.	.	.	.	.	.	.	.	.	18	7	3	5	3	1	.	.	.	.	.	32	4	.	7	.	2	4	9	1	3	99
Tarare	.	.	.	.	.	.	.	.	8	2	.	.	7	4	2	.	.	.	.	.	19	.	.	.	.	.	3	7	5	2	59
L'Arbresle	.	.	0	.	.	.	.	.	1	12	1	20	1	1	5	.	.	.	.	.	9	12	.	.	.	3	7	1	13	0	86

STATIONS.	1	2	3	4	5	6	7	8	9	10	11	12	13	14	15	16	17	18	19	20	21	22	23	24	25	26	27	28	29	30	TOTAL.
Bassin du Doubs.																															
Mouthe	1	18	20	.	1	.	.	10	1	9	1	30	39	64	5	1	1	1	1	5	12	4	.	12	4	18	5	3	13	3	282
Pontarlier (P. C.)	10	.	35	11	.	.	8	10	2	30	2	12	17	67	90	2	.	.	.	1	9	35	3	4	.	.	24	15	8	5	400
Pont-de-Roide	9	.	48	6	.	.	.	.	5	24	11	.	7	50	32	6	.		.	25	15	20	6	.	.	.	10	19	8	18	321
Belfort	0	.	34	.	.	.	.	.	8	6	3	.	38	48	4	6	2	.	.	3	4	1	1	4	.	2	5	2	2	2	175
Ornans	2	.	10	25	.	.	.		.	.	.	.		40	96	13	.	.	.	.	.	15	13	14	.	.	4	7	13	19	271
Arbois	.	11	20	.	.	.	1	1	.	.	.	5			20	.	.	.	.	.	1	.	.	.	.	1	20	19	19	18	136
Besançon (Obs.)	.	.	37	.	.	.	.	.	.	.	.	.	.	56	65	1	.	.	.	.	0	36	0	.	.	.	1	12	1	8	217
St-Germain-d.-B.	.	.	.	.		.	.		6	12	3	.	4	37	21	.	.	.	.	.	34	.	.	7	.	.	.	26	27	2	176
Pourlans	.	.	.	.	.	.	.	.	1	5	.	9	.	30	31	.	.	.	.	.	20	.	8	11	.	.	.	2	12	.	129
Bassin du Rhône proprement dit, cours moyen.																															
Chamonix	.	.	19	2	.	4	.	.	2	.	2	.	.	15	37	1	.	.	1	6	10	.	.	.	6	6	10	4	6	12	143
Sallanches	.	.	51	2	.	18	.	.	.	2	1	.	.	22	32	1	.	.	.	3	7	1	9	9	.	.	1	20	3	4	186
Col des Gets	.	.	16	17	.	.	.	2	4	5	7	8	7	27	25	15	7	2	1	2	.	18	3	3	5	6	4	.	7	7	198
Le Biot	14	.	19	8	.	10	.	.	6	6	6	1	.	50	48	2	.	.	.	3	30	.	.	30	.	.	24	18	3	16	294
Mélan	.	.	28	4	.	4	.	.	2	14	6	3	1	34	54	3	.	5	.	2	18	0	6	4	.	.	7	18	4	15	232
Bonneville	20	.	43	10	.	.	.	.	8	4	3	1	7	33	66	7	.	1	1	1	2	2	4	10	.	.	14	25	4	27	293
Cruseilles	.	.	18	8	.	.	.	.	29	0	3	2	2	67	83	1	.	.	.	.	11	2	.	12	.	2	21	10	6	1	278
Annemasse	.	.	40	5	.	.	.	.	3	0	.	2	.	41	38	3	.	.	.	1	13	.	0	10	.	.	14	4	5	.	179
Douvaine	11	.	25	10	.	.	.	.	20	1	1	0	20	29	40	4	.	.		.	11	0	.	8	.	.	17	2	5	.	204
Évian	.	10	21	.	.	.	.	2	6	8	8	3	6	60	39	.	.	.	2	43	.	.	24	.	.	10	3	3	1	.	249
Gex	.	.	10	9	.	.	.	.	2	1	.	.	4	34	62	1	.	.	.	.	6	.	.	3	.	1	39	1	9	10	192
Seythenex	3	.	1	4	.	.		.	3	1	.	.	6	7	7	.	.	6	3	.	.	.	6	5	4	.	.	10	2	1	69
Leschaux	7	.	40	.	.	.	.	.	.	.	7	6	4	44	71	.	.	6	.	.	33	.	10	9	.	.	19	14	8	15	293
Annecy	4	.	36	4	.	.	.	.	7	2	0	7	1	47	71	.	.	.	.	.	9	.	5	13	.	.	17	16	15	23	277
Rumilly	.	.	.	16	2	.	.	.	.	.	8	.	7	46	29	.	.	.	.	57	.	.	3	24	.	.	23	24	21	.	261
Les Échelles	.	.	25	7	.	.	.	.	.	6	.	.	3	40	82	.	.	.	1	.	32	.	34	11	.	6	29	20	2	95	393
Novalaise	.	.	24	10	.	.	.	5	.	6	6	3	.	40	58	.	.	15	.	4	14	1	20	14	.	2	37	16	0	41	316
Chambéry	26	.	12	2	.	2	.	.	.	2	1	1	.	35	46	.	2	.	.	2	19	0	22	4	.	2	15	13	1	17	225
Albens	2	.	15	3	.	.	.	.	6	6	1	2	1	40	45	.	.	0	.	.	20	0	9	.	.	.	23	17	2	4	196
Belley	.	.	4	6	.	.	5	9	.	9	.	8	.	42	10	.	6	6	6	2	.	2	23	.	9	.	15	5	1	1	169
Lhuis	.	.	7	.	.	.	.	.	.	22	4	5	.	51	.	.	.	.	.	.	.	.	20	.	.	.	7	5	.	10	131
Nantua	.	.	19	10	.	4	.	2	3	13	.	14	5	111	52	.	15	.	.	.	27	2	22	.	.	2	26	18	16	13	374
Hauteville	.	.	3	11	1	.	7	5	.	9	.	11	14	16	20	7	12	6	9	6	7	3	3	2	11	2	8	1	8	13	195
Montluel	.		.	.	.	.	19	.	6	7	12	4	.	8	3	.	.	.	.	.	5	.	7	.	.		2	21	19	5	4	122
Mont-Verdun	.	.		.	.	.	.	.	0	11	5	8	1	1	4	0	.	.	.	.	10	0	12	2	.	3	14	1	15	3	89
St-Genis-Laval (Obs.)	.	.	.	1	.	.	.	.	.	17	2	4	1	0	1	.		.	.	.	14	1	8	1	.	8	8	12	20	1	100
Lyon (Obs.)	.	.	0	.	.	.	.	.	.	13	3	6	1	.	2	.	.	.	.	.	14	0	6	0	.	6	4	5	26	3	90
Bassin de l'Isère.																															
Mégève	.	.	10	22	.	8	.	.	7	.	11	4	.	10	42	.	.	.	.	12	7	.	13	11	.	9	.	24	17	.	208
Tamié (fort)	.	.	36	9	.	30	.	.	.	.	.	2	2	37	50	.	.	.	8	26	.	8	.	8	.	1	12	15	4	6	248
Bessans	.	.	.	.		.	.		.	8	7	24	18	20	32	.		.	.	6	5	.	.	6	.	.	21	25	.	11	183
L'Esseillon (fort)	.			.	.	.	.	.	.	.	.	.	.	.	.	.	.	13	.		.	.	.	.	.	.	.	.	8	16	37
Modane	.	.	3	.		.	.				6	3	.	10	.	.	1	.		.	.	4	3	.	.	10	2	14	0	15	71
St-Jean-d'Arves	.	.	16	4	.	14	.	2	6	.	2	0	.	14	14	.	6	.	.	0	4	3	20	3	.	5	.	19	.	25	157
St-Jean-de-Maur	.	.	12	.	.	2	.	.	7	.	2	.	.	24	9	.	.	.	0	2	11	0	7	2	.	7	5	18	.	20	129
La Grave	.		8	.	.	.	.		.	.	.	.	.	8	.	.	.	.	.	.	5	.	.	.	.	.	6	.	.	.	27
Sainte-Foy	.	.	2	4	.	.	.		7	.	.	.	.	20	26	.	.	.	.	.	2	.	3	7	.	.	11	9	.	3	95

STATIONS.	1	2	3	4	5	6	7	8	9	10	11	12	13	14	15	16	17	18	19	20	21	22	23	24	25	26	27	28	29	30	TOTAL.
Bassin de l'Isère (suite).																															
Beaufort	.	.	10	1	.	8	.	.	4	4	3	3	0	19	35	0	11	3	.	7	4	1	14	10	.	9	.	16	7	6	177
Aiguebelle	.	.	.	.	.	5	.	.	.	.	.	.	3	9	.	.	.	2	.	7	7	.	5	5	.	.	4	3	.	11		62
Montgilbert (fort)	.	.	.	.	.	.	.	.	.	6	.	.	.	.	.	.	.	.	9	15	.	31	16	.	.	22	.	8	17	.		124
Saint-Bonnet	.	10	10	.	.	19	1	8	10	6	4	7	10	35	1	.	.	.	.	4	5	3	.	.	.	.	3	7	.	.	143
La Mûre	.	.	.	.	.	22	.	.	2	5	1	3	1	20	2	.	.	.	.	.	22	.	6	.	1	.	3	25	4	2	119
Grenoble (E. N.)	.	.	.	.	.	.	.	.	.	.	.	.	.	17	48	.	.	.	.	.	3	.	.	.	.	5	8	20	1	.		102
Bassin de la Durance.																															
Mont-Genèvre	.	5	1	.	.	5	.	.	.	5	2	4	8	.	.	.	2	.	5	8	.	.	4	.	.	.	6	.	12	6		73
Aiguilles	.	.	15	.	.	10	.	8	.	20	.	.	25	.	.	.	5	.	.	25	.	.	.	.	.	.	10	.	15	.		133
Chorges	.	4	.	.	.	.	3	4	.	2	.	3	5	.	.	.	.	.	2	3	.	6	.	.	.	.	.	.	2	1		35
Gap (P. C.)	.	.	6	1	.	6	9	1	.	.	11	5	2	24	.	.	.	4	.	7	.	.	5	.	.	.	.	3	.	.		83
Veynes	.	.	5	.	.	36	1	.	4	4	9	3	4	16	.	.	.	0	.	6	.	.	5	.	.	.	.	7	.	.		100
Serres	.	5	.	.	7	.	.	8	.	5	.	.	20	12	.	.	6	.	.	11	.	11	.	.	.	.	.	.	.	.		85
Faucon	.	3	.	.	.	.	.	.	.	.	5	.	6	7	.	.	.	.	.	2	.	.	.	.	.	.	.	.	.	.		23
Orpierre	.	.	.	.	3	1	2	6	.	5	1	13	20	.	.	.	6	1	.	5	.	.	.	.	1	.	0	.	.	1		65
Laragne	.	.	.	.	3	4	27	1	2	8	.	12	30	10	.	.	.	7	.	14	.	9	.	.	.	.	.	.	.	.		127
Sisteron	.	.	2	.	.	1	.	.	.	.	10	30	15	12	.	.	.	.	.	3	.	.	3	.	.	.	.	1	.	.		77
Saint-Christol	.	.	.	.	15	.	.	.	.	18	16	8	.	.	.	10	.	.	12	.	.	11	.	.	6	.	2	.	.	.		98
Lagarde	.	.	.	.	28	.	.	.	.	25	20	5	.	.	.	.	12	.	7	2	.	5	.	.	.	.	.	.	.	.		104
Apt	.	.	.	.	.	.	.	.	.	8	.	.	17	.	.	.	.	.	.	6	.	18	.	.	.	.	.	.	.	.		49
Murs	.	.	.	.	.	.	.	.	.	33	1	15	20	.	.	.	.	.	.	.	.	.	.	.	.	.	.	.	.	.		69
Forcalquier	.	.	.	.	.	.	.	.	.	4	.	10	17	10	.	.	.	2	.	5	.	.	5	.	.	.	.	.	.	.		53
Manosque	.	.	.	.	.	.	.	.	.	5	.	.	25	.	.	.	.	.	.	5	10	20	.	.	.	.	10	.	.	.		75
Mirabeau	.	.	.	.	.	.	4	.	.	.	4	14	8	.	.	.	.	.	.	4	.	.	10	.	.	.	.	.	.	.		44
Pertuis	.	.	.	4	.	.	.	.	.	.	8	7	1	.	.	.	.	.	.	6	.	2	.	.	.	.	.	.	.	.		28
Les Taillades	.	.	.	.	.	.	.	.	.	.	.	2	24	.	.	.	.	.	.	2	.	.	.	.	.	.	.	.	.	.		28
Cavaillon	.	.	.	.	.	.	.	.	9	.	3	22	2	.	.	.	.	.	2	.	.	0	.	.	.	.	2	.	.	.		40
Bassins de l'Ardèche, de la Cèze et du Gard; petits bassins de la rive droite du Rhône.																															
N.-D. des Neiges	.	.	.	.	.	.	.	.	.	48	26	20	.	3	.	.	.	.	4	.	3	5	.	6	.	.	.	12	.	.		127
Le Thort	.	.	3	.	.	.	.	.	.	53	23	32	.	1	.	.	1	3	.	1	4	8	1	.	.	.	.	8	.	.		138
Barre	.	7	.	.	.	.	.	.	.	22	15	53	.	.	.	.	.	.	.	.	8	.	9	.	.	.	.	17	.	.		132
Vialas	.	5	.	.	.	.	.	.	.	22	39	45	.	.	.	.	.	.	.	.	3	.	6	.	.	.	.	5	.	.		125
Prévenchères	.	.	0	.	.	.	1	.	5	63	16	42	.	.	.	.	2	12	.	2	5	4	3	.	.	.	.	13	.	.		169
Villefort	.	3	.	.	.	.	.	.	.	56	15	57	.	.	2	.	.	8	.	3	3	10	3	.	.	.	1	.	.	.		159
Malons	.	3	.	.	.	.	.	.	3	41	50	8	3	.	.	.	.	.	3	8	.	26	.	.	.	.	19	.	.	.		164
Collet-de-Dèze	.	2	.	.	.	.	.	.	.	17	19	80	.	5	.	.	.	.	.	.	3	.	37	.	3	.	19	.	.	.		187
St-Étienne-V.-F.	.	5	1	.	.	.	.	.	.	16	20	56	.	18	.	.	.	0	.	.	4	.	.	.	1	.	.	5	.	.		126
La Grande-Combe	.	6	.	.	.	.	.	6	.	41	21	.	.	.	6	.	.	.	5	.	9	.	.	.	.	.	3	.	.	.		97
Alais	.	.	.	.	.	.	.	.	23	7	77	3	.	.	.	4	.	.	.	.	.	.	.	.	.	.	11	.	.	.		125
Montpezat	0	.	.	.	.	.	.	.	20	40	16	17	1	0	.	.	.	.	1	0	3	7	0	.	.	.	3	.	.	.		111
Privas (E. N.)	.	.	.	.	.	.	9	.	.	24	6	10	.	8	1	.	.	.	.	.	0	.	14	8	.	.	2	.	.	.		82
Bagnols	.	.	.	.	.	.	.	.	.	16	.	17	2	2	.	.	.	.	.	.	.	.	.	3	.	.	.	6	.	.		46
Uzès	.	.	.	.	.	.	.	.	.	17	.	20	16	.	.	.	.	.	.	.	.	.	.	.	.	.	.	4	.	.		57
Beaucaire	.	.	.	.	.	.	.	.	2	6	5	3	3	7	.	.	.	.	.	.	.	.	.	.	.	.	6	.	.	.		32
Bassin du Rhône proprement dit, cours inférieur.																															
Valence (E. N.)	.	.	.	.	.	.	.	.	3	4	4	4	1	5	.	.	.	.	.	.	.	17	7	.	.	.	9	1	.	8		63
Die	.	6	0	.	.	.	.	.	2	20	.	7	12	.	.	.	.	.	1	27	.	33	.	.	18	18	11	.	.	3		158

STATIONS.	1	2	3	4	5	6	7	8	9	10	11	12	13	14	15	16	17	18	19	20	21	22	23	24	25	26	27	28	29	30	TOTAL.
Bassin du Rhône proprement dit, cours inférieur (suite).																															
Beaurières	.	5	1	.	2	0	.	59	0	12	.	8	12	7	.	.	21	.	.	11	.	6	.	.	0	.	24	1	.	.	168
Valréas	.	.	.	.	.	.	.	.	7	13	6	10	6	.	.	.	.	.	.	.	.	2	6	.	.	0	4	.	.	.	54
Lapalud	.	.	.	.	.	.		.	11	15	15	10	12	.	.	.	.	.	.	5	.	.	.	.	.	.	31	.	.	.	99
Bollène	.	.	.	.	.	.	.	.	.	23	.	16	2	14	.	.	.	.	.	8	.	.	3	.	.	.	.	.	.	.	66
Orange	.	.	.	.	.	.	.	.	.	56	11	10	6	3	.	.	.	.	.	2	.	.	2	.	.	.	31	.	.	.	121
Savoillans	.	.	.	.	.	7	13	.	8	13	8	14	.	.	.	.	.	.	3	.	.	1	.	.	.	3	20	.	.	.	90
Sault	.	0	.	.	3	.	0	.	0	30	15	2	6	.	.	.	.	.	4	4	.	2	.	.	.	.	4	.	.	.	70
Mt Ventoux (Obsre)	.	.	4	.	.	1	11	5	.	20	2	7	6	13	3	.	.	.	.	8	1	.	5	.	.	.	20	11	.	.	118
Bedouin	.	.	1	.	.	.	.	.	.	17	.	.	6	10	.	.	.	.	.	3	12	.	.	.	.	.	6	.	.	.	55
Carpentras	.	.	.	.	.	.	.	.	.	19	.	14	6	.	.	.	.	.	.	3	.	14	.	.	.	.	4	.	.	.	60
Malaucène	.	.	.	.	.	1	1	.	.	24	3	4	13	6	.	.	.	.	.	4	.	.	10	.	.	.	.	.	.	.	.	76
Avignon (E. N.)	.	.	.	.	.	.	.	.	1	7	13	6	2	6	.	.	.	.	.	2	.	7	2	.	.	.	5	.	.	.	51
Saint-Remy	.	.	.	.	.	.	.	.	.	.	.	1	1	.	.	.	.	.	.	.	.	.	.	.	.	.	.	.	.	.	2
Les Baux	.	6	2	.	9	.	3	.	.	.	2	.	.	.	.	.	.	.	.	.	.	.	.	.	.	.	.	.	.	.	22
Arles	.	.	1	.	.	.	.	.	.	.	4	16	.	.	.	.	.	.	.	2	.	1	.	.	.	.	.	.	.	.	24
Saintes-Maries	.	.	3	.	.	.	.	.	.	.	.	71	.	.	.	.	.	.	.	.	.	.	1	.	.	.	.	.	.	.	75
RÉGION DE NICE.																															
Petits bassins entre le Rhône et les Alpes.																															
Le Grand-Sambuc	.	.	.	.	.	2	.	.	.	.	.	15	4	2	.	.	.	.	.	4	.	.	.	.	.	.	.	.	.	.	27
Trets	.	.	.	.	.	20	.	.	.	.	17	.	4	.	.	.	.	.	.	6	.	.	.	.	.	.	.	.	.	.	47
Gréasque	.	.	.	.	.	1	.	.	.	.	.	11	3	7	.	.	.	.	.	4	.	.	2	.	.	.	.	.	.	.	28
Aix (C. M.)	.	.	.	.	.	.	.	.	.	.	6	4	7	2	.	.	.	.	.	10	.	12	.	.	.	.	8	.	.	.	49
Venelles	.	.	.	.	.	.	5	.	.	.	.	.	6	7	.	.	.	.	.	3	1	9	.	.	.	.	.	.	.	.	31
Pélissanne	.	.	.	.	.	.	1	.	.	.	.	3	8	1	3	.	.	.	.	1	.	.	.	.	.	.	.	9	.	.	26
Saint-Chamas	.	.	.	.	.	.	.	.	.	.	1	3	.	2	.	.	.	.	.	1	.	3	.	.	.	.	.	.	.	.	10
Marseille (Obsre)	.	.	.	.	.	.	.	.	.	.	.	8	2	.	.	.	.	.	.	4	.	1	.	.	.	.	.	.	.	.	15
La Ciotat	.	.	.	.	.	.	.	.	.	.	5	.	.	.	.	.	.	.	.	1	.	.	.	.	.	.	.	.	.	.	6
Draguignan (E. N.)	.	.	.	.	3	.	.	.	.	22	.	23	8	1	.	.	.	.	.	5	.	15	.	.	.	.	.	.	1	5	83
Hyères	.	0	.	.	.	.	.	.	.	1	3	3	5	.	.	.	.	.	.	6	.	.	.	.	2	.	.	.	.	.	20
Cap Sicié (sémaph.)	.	.	.	.	.	.	.	.	.	.	3	18	7	2	.	.	.	.	.	5	.	.	.	.	.	.	.	.	.	.	35
Toulon (Obsre)	.	.	.	.	.	.	.	.	.	1	20	4	8	0	.	.	.	.	.	5	.	0	.	.	.	.	.	.	.	.	39
Cannes (P. C.)	.	.	.	.	.	.		.	.	3	.	25	17	1	0	1	.	.	.	5	.	.	.	.	.	.	.	.	.	5	57
Nice (Obs.)	.	0	0	.	2	.	.	.	.	9	.	45	17	0	0	.	0	.	.	6	13	1	0	.	1	.	.	.	.	1	94
Villefranche (phare)	.									.	.	5	5	.	.	.	.	.	.	3	.	.	.	.	.	.	.	.	.	.	13
La Garoupe (phare)	.					.				.	.	26	7	.	.	.	.	.	.	2	8	.	.	.	2	.	.	.	3	.	48
CORSE.																															
Bastia	.	6	23	.	.	.	.	.	.	64	3	25	9	7	.	.	.	.	.	.	.	.	2	.	.	.	.	.	.	.	139
Ile Sanguinaire	.	.	.	.	.	.	.	.	.	.	.	.	7	7	.	.	.	.	.	.	.	.	1	.	.	.	.	.	.	.	15

OBSERVATIONS DU MOIS DE JUILLET 1889.

STATIONS.	1	2	3	4	5	6	7	8	9	10	11	12	13	14	15	16	17	18	19	20	21	22	23	24	25	26	27	28	29	30	31	TOTAL.
VERSANT DE LA MER DU NORD.																																
BASSINS DU RHIN, DE LA MEURTHE ET DE LA MOSELLE.																																
Château-Lambert	6	.	.	.	.	5	2	.	.	.	.	10	5	12	8	1	20	.	4	2	6	.	5	6	2	11	25	4	.	.	.	133
Col de Bussang	15	4	.	.	.	.	1	1	.	.	.	.	5	17	7	6	1	29	.	5	.	5	.	2	8	7	17	31	3	1	.	165
Cornimont	7	12	.	.	.	.	2	.	.	.	.	.	18	7	19	1	4	30	.	5	.	9	2	5	6	9	9	34	5	1	.	186
Retournemer	10	10	.	.	.	.	4	.	.	3	.	.	5	9	10	5	.	29	.	6	.	13	.	6	6	13	13	40	6	.	.	188
Gerardmer	.	.	.	.	4	.	.	.	.	.	.	.	.	7	8	.	.	.	.	4	.	6	5	7	3	2	4	.	2	.	.	52
Dammartin-les-R.	1	.	.	.	.	.	3	.	.	.	.	.	6	7	11	2	1	19	.	5	.	12	.	1	7	7	8	29	2	1	.	121
La Hardalle	25	4	.	.	.	.	21	.	.	.	.	.	.	71	10	5	3	4	.	3	.	12	.	12	.	.	5	27	16	1	.	220
Saulcy-s^{t}-Meurthe	12	5	.	.		.	8	.	.	.	.	.	10	23	15	6	1	14	.	4	.	2	.	1	4	5	.	29	14	.	.	153
Saint-Dié	.	.	.	.	.	15	.	.	.	.	.	11	13	4	5	.	14	.	3	.	.	.	1	.	.	4	16	12	.	.	.	98
Rambervillers	0	.	.	.	.	.	.	.	.	.	.	.	1	21	0	.	1	13	.	4	.	.	.	4	.	3	7	7	.	1	.	62
Moyen	3	.	.	.	.	.	.	.	.	.	.	.	0	.	14		.	8	.	7	.	7	.	2	2	4	12	5	.	1	.	65
Moriviller	2	.	.	.	.	.	.	.	.	.	.	.	.	13	4	.	.	10	.	3	.	8	.	.	2	5	9	6	0	1	.	63
Baccarat	0	.	.	.	.	4	.	.	.	.	1	10	6	.	1	.	8	.	5	.	1	.	0	1	3	11	14	0	0	.	.	64
Blamont	.	.	.	.	.	1	.	.	.	.	.	.	.	7	12	.	13	.	3	.	6	.	.	16	.	4	15	4	.	.	.	80
Lunéville	.	.	.	.	.	.	.	.	.	.	.	0	8	12	.	.	.	.	.	.	.	.	.	.	.	4	16	1	.	.	.	41
Einville	.	.	.	.	.	.	.	.	.	.	1	.	.	6	7	5	6	.	.	.	.	.	.	.	3	3	10	2	.	.	.	43
Nancy (Faculté)	12	.	.	.	.	.	.	.	.	.	.	1	.	3	6	.	.	7	.	.	.	7	.	6	.	5	7	9	.	.	.	63
Tomblaine (E. A.	9	.	.	.	.	.	.	.	.	.	.	1	.	3	11	.	.	5	.	.	.	8	.	3	.	5	6	8	1	.	.	60
Amance	7	.	.	.	.	.	.	.	.	.	.	.	0	5	3	0	1	6	.	.	0	6	.	7	3	6	11	6	.	.	.	61
Bellefontaine	.	.	.	.	.	.	.	.	.	.	.	.	3	5	.	.	.	4	.	.	.	3	.	.	3	9	17	0	.	.	.	44
Bruyères	3	0	.	.	.	6	.	.	.	.	.	.	9	9	5	3	.	11	.	.	3	4	.	2	5	6	8	10	1	.	.	85
Bouzey	.		.	.	.	3	.	.	.	.	.	3	20	23	3	1	10	.	5	.	1	.	2	3	.	2	13	6	.	.	.	94
Épinal	.	.	.	.	.	0	.	.	.	0	.	5	11	22	4	1	13	.	4	.	0	.	3	2	.	4	19	4	.	.	.	92
Thaon	.	.	.	.	.	.	.	.	.	.	.	.	4	5	9	.	0	6	.	1	.	.	.	.	1	.	10	5	.	.	.	41
Charmes	.	.	.	.	.	.	.	.	.	.	.	.	5	5	.	.	4	.	.	2	0	.	.	.	0	1	18	1	0	.	.	37
Lerrain	7	.	.	.	.	.	1	.	.	.	1	.	6	11	11	1	2	11	.	1	.	2	.	2	8	.	6	2	.	.	.	72
Vézelise	.	.	.	.	.	.	.	.	.	.	.	.	2	8	.	.	7	.	.	.	7	.	1	.	.	6	7	3	.	.	.	43
Allain	27	.	.	.	.	.	.	0	.	.	.	1	.	5	2	.	2	5	.	.	.	4	.	1	1	5	13	13	1	.	.	81
Neuves-Maisons	12	.	.	.	.	.	.	1	.	.	.	1	.	3	19	.	.	8	.	.	.	7	.	3	2	7	8	6	.		.	77
Toul	.	.	.	.	.	.	.	.	.	.	.	4	.	2	7	.	.	2	.	.	.	.	.	.	.	6	6	3	.	.	.	30
Foug	.	.	.	.	.	.	.	.	.	3	.	7	.	4	7	.	.	3	.	.	.	5	.	2	0	5	7	7	.	.	.	49
Frouard	.	.	.	.	.	.	.	.	.	.	.	.	1	2	.	0	6	.	.	.	0	.	0	1	1	5	6	.	.	.	.	22
Rogéville	27	.	.	.	.	.	.	.	.	2	.	1	.	2	3	.	.	5	.	.	.	5	.	2	3	8	6	5	.	.	.	68
Euvezin	.	.	.	.	.	.	.	.	.	10	.	2	0	5	3	.	2	.	.	.	.	3	.	1	4	2	2	.	.	.	.	34
Fleury	.	.	.	.	.	.	.	.	.	.	.	0	1	2	11	.	2	1	.	.	3	.	.	9	5	9	4	1	.	.	.	47
Mance	7	.	.	.	.	.	.	.	.	.	.	3	.	4	7	.	2	13	.	.	.	1	.	8	8	5	6	3		.	.	68

STATIONS.	1	2	3	4	5	6	7	8	9	10	11	12	13	14	15	16	17	18	19	20	21	22	23	24	25	26	27	28	29	30	31	TOTAL.
BASSINS DE LA MEUSE, DE LA CHIERS ET DE LA SAMBRE.																																
Lamarche	27	.	.	.	.	.	.	.	.	.	.	.	9	10	.	.	.	8	.	.	.	.	.	3	.	.	10	.	.	.	.	67
Pouilly	11	.	.	.	.	.	.	.	.	.	.	.	.	11	.	.	.	10	.	.	.	2	.	3	.	.	6	8	.	.	.	51
Bassoncourt	23	.	.	.	.	7	.	.	.	.	.	.	14	6	2	.	3	5	.	.	.	.	7	.	.	3	10	5	1	.	.	83
Clefmont	3	.	.	.	.	.	2	.	.	.	.	.	8	8	2	.	2	9	.	.	.	.	.	6	.	6	9	9	.	.	.	64
Contrexéville	14	.	.	.	.	.	.	.	.	.	.	.	2	13	1	.	6	1	.	.	.	.	.	3	.	.	8	2	.	.	.	49
Aillianville	.	.	.	.	.	.	.	.	.	1	2	1	.	4	9	.	4	13	.	.	.	2	0	8	0	11	12	7	.	.	.	74
Châtenois	42	.	.	.	.	.	.	1	.	.	.	.	0	2	6	.	4	4	.	.	1	3	.	3	.	6	6	4	1	1	.	83
Neufchateau (C. M.)	.	.	.	.	.	.	.	.	.	.	2	.	4	4	.	2	11	.	.	.	3	.	1	0	11	13	3	.	.	.	.	55
Vouthon-Bas	.	.	.	.	.	.	.	5	3	2	.	.	.	3	2	.	7	2	.	.	.	10	.	2	.	1	16	.	.	.	.	51
Souilly	.	.	.	.	.	.	.	1	.	3	6	8	1	10	7	.	5	2	.	.	1	.	.	.	11	12	8	5	.	.	.	80
Charny	.	.	.	.	.	.	.	.	.	5	.	15	.	13	4	.	8	.	.	.	.	.	.	11	.	9	8	5	.	.	.	76
Consenvoye	.	.	.	.	.	.	.	.	.	3	2	5	5	9	3	.	8	.	.	.	1	.	1	9	1	10	7	6	.	.	.	70
Dun	.	.	.	.	.	.	.	.	.	7	3	13	.	10	6	2	10	.	.	.	4	.	.	6	0	18	8	10	.	.	.	94
Hussigny	.	.	.	.	.	.	.	.	4	.	9	4	.	3	2	9	5	3	.	3	.	.	7	5	3	5	7	2	.	.	.	72
Damvillers	.	.	.	.	.	.	.	.	.	.	.	20	.	6	.	.	16	.	.	3	.	.	.	4	.	10	6	5	.	.	.	70
Montmédy	.	.	.	.	.	.	.	.	.	3	2	23	4	8	.	3	11	.	.	4	.	.	.	6	5	12	8	4	.	.	.	91
Mouzon	.	.	.	.	.	.	.	.	0	2	4	5	.	.	8	.	.	2	.	.	.	.	1	.	1	2	9	9	.	.	.	43
Saint-Aignan	.	.	.	.	.	.	.	.	1	2	4	0	7	6	0	1	18	.	.	.	3	0	0	6	4	11	12	8	.	.	.	83
Sedan	.	.	.	.	.	.	.	.	.	2	2	1	2	4	.	8	3	.	.	.	.	3	.	2	2	9	6	15	.	.	.	59
Saint-Marcel	.	.	.	.	.	.	.	1	3	3	1	1	3	8	12	.	17	1	.	.	.	.	.	5	2	17	12	2	.	.	.	88
Gespunsart	.	.	.	.	.	.	.	1	4	2	4	2	7	1	7	3	13	7	.	.	.	2	.	2	3	11	18	20	.	.	.	107
Maubert-Fontaine	8	.	10	13	„	.	.	.	.	.	3	.	.	18	.	.	.	.	.	1	1	2	12	8	12	8	5	.	.	.	.	101
Avesnes	.	.	.	.	.	.	7	4	9	.	.	1	3	8	1	24	4	.	1	7	12	8	7	4	9	5	.	.	.	.	.	115
BASSINS DE L'ESCAUT, DE LA LYS, DE L'YSER ET DE L'AA.																																
Gommegnies	.	.	.	.	.	.	7	2	.	17	8	34	.	5	1	26	4	.	1	2	1	.	5	5	10	5	4	.	.	.	.	138
Cambrai (C. M.)	.	.	.	.	.	.	.	.	4	7	6	0	13	.	1	1	30	1	.	.	1	.	0	6	1	6	1	.	0	.	.	79
Arras	.	.	.	.	.	.	10	5	4	.	1	1	2	0	3	16	2	1	.	1	4	.	15	2	8	5	0	0	.	.	.	81
Hamblain-les-Prés	.	.	.	.	.	.	.	9	16	3	1	11	1	.	.	2	18	.	1	.	.	4	.	8	.	8	5	.	2	1	.	91
Douai	.	.	.	.	.	.	.	25	0	7	15	.	1	0	0	27	2	.	.	0	6	.	1	8	10	11	.	2	.	.	.	115
Lille	.	.	.	.	.	.	.	6	7	7	11	5	.	.	0	5	16	8	.	3	.	.	.	4	1	13	5	2	.	.	.	93
Allouagne	.	.	.	.	.	.	.	6	18	12	.	.	.	2	4	6	18	.	.	.	.	.	.	3	9	.	.	.	7	.	.	85
Laventie	.	0	.	.	.	.	5	23	11	1	1	6	1	0	6	19	6	4	.	3	2	.	5	1	3	2	1	0	0	0	.	100
Nordpeene	.	.	.	.	.	.	.	5	1	10	3	.	.	.	1	5	15	2	.	.	1	.	.	4	2	8	3	1	.	.	.	61
Godewaerswelde	.	.	.	.	.	.	.	4	2	17	20	.	2	.	.	9	14	7	.	.	2	.	.	4	5	6	4	4	.	.	.	100
Les Moëres	.	1	.	.	.	.	2	.	12	12	.	6	.	.	5	11	3	.	.	.	.	.	1	0	6	1	.	.	.	.	.	60
Dunkerque (P. C.)	.	.	.	.	.	.	.	3	9	1	.	4	.	.	2	1	10	1	.	2	.	.	5	3	2	1	.	.	.	.	.	44
Oye	.	.	0	.	.	.	4	1	16	10	0	1	0	1	5	14	3	0	.	4	.	.	9	4	.	0	0	1	.	.	.	73
Calais (C. M.)	.	.	1	.	.	.	4	0	29	0	.	.	.	.	8	16	6	.	.	3	.	1	16	5	.	0	.	.	.	.	.	90

VERSANT DE LA MANCHE.

BASSINS DE LA CANCHE, DE LA SOMME, DE LA BÉTHUNE, ETC.																																
Cap Gris-Nez	.	.	.	.	.	.	.	4	2	17	.	.	.	.	3	3	15	7	.	.	1	.	.	11	3	.	.	.	.	.	.	66
Samer (C. M.)	.	1	.	.	.	.	7	.	26	.	0	.	.	.	8	17	.	.	0	.	6	.	4	8	3	2	.	0	.	.	.	83
Boulogne	.	.	.	.	.	.	.	4	1	24	5	1	.	.	1	6	19	4	.	.	4	.	.	10	8	4	0	.	1	.	.	92
Hucqueliers	.	.	.	.	.	.	8	3	19	6	1	1	.	.	2	12	4	.	4	.	.	.	7	12	3	5	.	.	.	.	.	87
Desvres	.	.	0	.	.	.	.	8	.	17	.	1	1	.	1	6	20	1	.	.	4	.	2	4	9	8	1	.	1	.	.	84

STATIONS.	1	2	3	4	5	6	7	8	9	10	11	12	13	14	15	16	17	18	19	20	21	22	23	24	25	26	27	28	29	30	31	TOTAL.
BASSINS DE LA CANCHE, DE LA SOMME, DE LA BÉTHUNE, ETC. (suite).																																
Magnicourt-s.-C.	.	.	.	.	.	.	.	17	14	2	.	6	.	3	3	20	5	.	.	2	4	.	18	7	10	9	.	.	0	.	.	120
Valhuon	.	.	.	.	.	.	12	10	11	0	5	1	5	.	3	20	2	.	.	3	1	.	9	4	14	10	0	1	.	.	.	111
Guigny	.	.	.	.	.	.	9	9	11	1	2	1	4	3	2	22	2	.	.	1	1	.	40	5	1	3	.	3	1	.	.	121
Le Touquet	.	.	.	.	.	.	8	.	36	.	.	2	.	1	2	17	.	.	.	3	.	.	8	7	1	.	.	.	.	.	.	.	85
Nesles	.	.	.	.	.	.	.	1	15	2	3	3	9	2	2	.	17	.	.	.	7	0	.	.	3	4	4	0	0	.	.	71
Sainte-Émilie	.	.	.	.	.	.	.	10	4	3	.	2	.	3	1	.	22	3	.	.	3	1	.	16	4	1	7	.	3	.	.	83
Rosières	.	.	.	.	.	.	.	2	10	2	1	3	.	1	4	.	19	.	.	.	1	0	1	4	0	6	3	.	.	.	.	57
Villers-Roye	.	.	.	.	.	.	.	1	13	.	3	4	5	.	.	.	17	.	.	.	.	6	.	.	2	.	3	2	.	.	.	.	55
Moreuil	.	.	.	.	.	.	.	1	5	4	0	4	.	2	7	.	18	.	.	.	.	1	2	1	1	2	1	.	.	.	.	49
Amiens (St. Agr.)	.	.	.	.	.	.	.	2	1	9	.	2	1	.	2	0	21	.	.	.	1	1	.	9	0	3	1	.	.	.	.	53
Villers-Bocage	.	.	.	.	.	.	.	7	8	9	6	.	.	1	2	32	2	.	.	1	.	.	.	14	7	0	.	.	.	.	.	89
Doullens	.	.	.	.	.	.	.	10	5	16	.	3	.	.	2	2	20	.	.	.	3	5	.	19	4	7	10	.	2	.	.	108
Quesnoy	.	.	.	.	.	4	6	17	.	2	7	.	.	3	4	54	.	.	.	.	2	.	12	4	12	14	4	.	.	.	.	145
Abbeville	.	.	.	.	.	.	.	18	7	12	16	16	.	0	1	5	24	.	.	.	3	2	.	24	2	17	1	0	1	0	.	150
Forest-l'Abb. (h.b.)	.	.	.	.	.	.	.	11	9	18	0	2	0	6	6	7	17	.	.	.	5	0	.	25	10	13	7	.	3	.	.	140
St-Valery-s.-Somme	.	.	.	.	.	.	.	12	5	15	1	1	.	1	9	5	18	0	.	.	1	1	1	19	3	7	5	0	2	.	.	106
Aumale	.	.	.	.	.	.	.	5	6	.	.	7	.	.	4	4	.	.	.	.	.	.	16	6	4	2	8	.	.	.	.	62
Blangy	.	.	.	.	.	.	.	8	.	29	5	.	.	2	3	.	29	.	.	.	2	.	7	12	6	7	10	.	.	.	.	120
Aigneville	.	.	.	.	.	.	.	14	8	15	9	3	.	2	3	8	25	.	.	.	4	3	.	31	6	9	13	5	1	.	.	159
Eu	.	.	.	.	.	.	.	15	.	27	.	1	.	5	2	4	22	.	.	0	9	.	3	11	11	21	1	5	1	.	.	138
Londinières	.	.	.	.	.	.	.	7	9	6	.	5	.	4	3	1	27	.	.	.	5	.	10	9	3	3	3	2	.	.	.	97
Dieppe	.	.	.	.	.	.	.	8	19	14	.	1	0	1	2	3	24	.	.	0	3	.	7	11	10	6	.	2	0	.	.	111
Bosc-le-Hard	.	.	.	.	.	.	.	9	4	38	.	12	4	.	4	1	23	.	.	1	7	.	11	5	5	3	1	.	1	.	.	129
Longueville	.	.	.	.	.	.	.	8	4	8	.	.	.	1	.	4	30	.	.	.	4	.	16	10	6	5	1	2	2	.	.	101
St-Valery-en-Caux	.	.	.	.	.	.	.	11	1	16	.	2	1	2	2	1	26	.	.	.	4	.	6	3	6	2	4	.	1	.	.	88
Goderville	.	.	.	.	.	.	.	13	2	10	.	6	1	5	1	0	32	.	.	2	1	1	9	2	8	3	4	.	3	.	.	103
BASSIN DE LA SEINE.																																
Bassin de l'Yonne.																																
Bas-Follin	.	.	.	.	.	.	.	.	.	.	.	.	6	24	14	.	.	23	.	.	.	3	.	.	.	4	10	14	3	.	.	102
La Croisette	.	.	.	.	.	.	.	.	.	.	.	.	5	22	14	.	.	23	.	.	.	4	.	.	.	4	13	6	1	.	.	93
Pommoy	.	.	.	.	.	.	.	.	.	.	.	.	22	13	.	1	.	24	.	.	.	4	.	3	.	26	23	9	1	.	.	126
Les Settons	.	.	.	.	.	.	.	.	.	3	.	.	1	12	19	.	.	28	.	.	.	7	2	.	.	3	27	16	3	.	.	121
Château-Chinon	.	.	.	.	.	.	.	.	.	9	.	1	3	17	6	.	.	17	.	.	.	9	3	1	0	3	12	17	9	0	.	107
La Colancelle	.	.	.	.	.	.	.	.	.	3	.	.	.	8	6	.	.	9	.	.	.	5	1	.	.	.	8	8	8	.	.	57
Saulieu	.	.	.	.	.	.	.	.	.	.	.	9	7	12	.	1	12	.	.	.	5	.	1	.	.	10	12	2	1	.	.	72
Vitteaux	.	1	.	.	.	.	.	.	.	0	.	5	6	9	7	.	9	0	.	.	9	0	1	.	.	3	15	7	.	.	.	72
Époisses	.	.	.	.	.	.	0	.	.	0	.	1	8	11	10	.	0	8	.	.	.	5	1	1	.	1	8	12	6	.	.	72
Semur	.	0	.	.	.	.	.	.	.	.	.	1	16	6	10	1	0	6	.	.	.	8	2	3	0	1	9	6	3	0	.	72
Montbard	.	.	.	.	.	.	.	.	.	.	2	8	2	5	1	.	7	.	.	.	7	.	.	.	.	.	19	.	.	.	.	51
Quarré-les-Tombes	.	.	.	.	.	.	.	.	3	.	1	2	11	10	.	2	10	.	.	.	6	5	.	0	1	19	10	1	.	.	.	81
Clamecy (P. C.)	.	.	.	.	.	.	.	.	.	6	.	.	12	9	10	.	.	6	.	.	.	5	.	.	.	.	.	17	8	.	.	73
Vézelay (C. M.)	.	.	.	.	.	.	.	.	6	.	5	3	10	13	.	1	9	.	.	.	13	1	.	.	1	8	22	.	.	.	.	91
Avallon	.	.	.	.	.	.	.	.	.	3	.	.	5	7	14	.	.	7	.	.	.	10	.	.	.	.	15	10	.	.	.	71
Courson	.	.	.	.	.	.	.	.	3	.	1	.	7	7	0	1	8	.	.	.	2	1	.	.	.	18	13	19	.	.	.	80
Massangis	0	.	.	.	.	.	.	.	0	.	5	4	6	5	.	1	11	.	.	.	0	.	0	.	1	10	5	0	.	.	.	48
Ravières	.	.	.	.	.	.	.	.	1	.	11	1	2	7	.	5	4	.	.	.	.	6	.	.	.	11	7	5	.	.	.	60

STATIONS.	1	2	3	4	5	6	7	8	9	10	11	12	13	14	15	16	17	18	19	20	21	22	23	24	25	26	27	28	29	30	31	TOTAL.
Bassin de l'Yonne (suite).																																
Tonnerre (P. C.)	.	.	.	.	.	.	.	.	.	.	.	14	4	12	.	.	10	.	.	.	3	.	1	.	.	7	4	2	.	.	.	58
Flogny	.	.	.	.	.	.	.	3	.	.	20	9	6	0	4	14	.	.	.	.	0	1	4	.	9	5	2	0	.	.	.	75
Chailley	.	.	.	.	.	.	.	4	.	.	1	8	8	.	4	5	.	.	.	.	1	.	4	.	5	5	4	.	.	.	.	49
Chessy	2	.	.	.	.	.	.	.	10	.	.	10	7	7	.	.	9	.	.	.	.	1	.	4	.	11	4	1	1	.	.	67
Chablis (C. M.)	.	.	.	.	.	.	.	3	.	.	8	9	5	.	1	6	.	.	.	.	1	0	0	.	4	7	3	.	.	.	.	47
Aillant	.	.	.	.	.	.	.	11	.	2	9	5	26	.	5	5	.	.	.	.	0	.	4	.	9	5	11	8	.	.	.	94
La Roche	.	.	.	.	.	.	.	.	8	.	2	3	3	10	.	3	6	.	.	.	.	2	.	4	.	16	15	14	4	.	.	90
Joigny (C. M.)	.	.	.	.	.	.	.	8	.	1	2	7	15	.	4	2	.	.	.	.	2	.	3	.	4	15	7	4	.	.	.	74
St Julien-du-Sault	.	.	.	.	.	.	.	4	.	3	4	4	6	.	.	8	.	.	.	.	5	.	4	.	8	5	14	1	.	.	.	66
Villeneuve-l'Arch.	.	.	.	.	.	.	.	0	.	4	.	3	13	.	4	.	.	.	.	.	.	0	2	.	2	3	3	4	.	.	.	38
Cerisiers	.	.	.	.	.	.	.	6	1	1	1	3	9	.	6	1	.	.	.	.	2	.	2	.	6	8	6	3	.	.	.	56
St-Martin (Sens)	.	.	.	.	.	.	.	.	4	.	10	.	7	6	.	4	.	.	.	.	.	2	.	2	.	4	6	8	1	.	.	55
Bassin de la Seine supérieure.																																
Chanceaux	.	.	.	.	.	.	.	.	.	.	.	2	4	17	.	.	9	.	.	.	9	.	.	.	.	9	10	.	1	.	.	65
Baigneux-les-Juifs	5	.	.	.	.	.	.	.	.	.	.	.	9	5	.	.	15	.	.	.	5	.	.	.	.	15	4	.	.	.	.	57
Vivey	.	.	.	.	.	.	.	.	.	.	.	.	0	7	1	2	1	9	.	.	.	3	0	0	.	3	11	7	0	.	.	45
Châtillon-s.-Seine	.	.	.	.	.	.	.	.	.	.	4	.	18	11	2	.	.	5	.	.	.	4	.	.	.	4	11	5	.	.	.	64
Vix	.	.	.	.	.	.	.	.	.	.	.	26	.	8	.	2	5	.	.	.	.	.	1	.	.	11	5	.	.	.	.	58
Laignes	.	.	.	.	.	.	.	1	.	4	16	3	6	.	.	6	.	.	.	.	2	.	1	.	.	4	9	.	.	.	.	52
Nicey	.	.	.	.	.	.	.	.	.	3	30	6	2	.	.	5	.	.	.	.	2	.	1	.	.	1	9	2	.	.	.	61
Brion-s.-Ource	.	.	.	.	.	.	.	.	.	2	1	18	7	3	.	1	4	.	.	.	.	3	1	.	.	3	6	4	.	.	.	53
Autricourt	.	.	.	.	.	.	.	.	.	.	10	7	6	.	.	5	.	.	.	.	.	.	.	5	.	.	.	.	.	.	.	33
Bar-s.-S. (Saillard)	.	.	.	.	.	.	2	.	.	2	.	2	2	9	3	2	2	8	.	.	.	3	1	5	0	14	25	1	0	.	.	81
La Ferté-s.-Aube	.	.	.	.	.	.	.	.	.	.	.	4	.	5	10	.	.	.	.	.	.	2	.	4	.	.	5	.	.	.	.	31
Bar-s.-Aube	.	.	.	.	.	.	.	.	1	.	8	1	5	2	2	3	6	.	.	.	.	1	.	5	.	6	5	5	3	.	.	53
Chaumesnil	.	.	.	.	.	.	.	.	.	.	4	.	3	4	.	0	8	.	.	.	.	2	.	4	.	2	4	2	2	.	.	35
Ceffonds	.	.	.	.	.	.	.	.	.	.	10	.	5	5	.	3	5	.	.	.	.	3	.	7	.	6	9	1	.	.	.	54
Epothémont	.	.	.	.	.	.	.	0	.	2	.	3	8	.	.	4	.	.	.	.	1	.	.	1	.	4	19	.	.	.	.	43
Margerie	.	.	.	.	.	.	.	.	3	.	1	7	13	18	.	9	.	.	.	.	7	.	.	.	.	9	.	0	.	.	.	67
Sézanne	.	.	.	.	.	.	.	.	3	13	.	.	6	5	.	.	4	.	.	.	1	.	.	.	.	2	7	.	.	.	.	41
Vendeuvre	.	.	.	.	.	.	.	.	2	.	4	.	8	7	.	.	7	.	.	.	.	10	.	7	.	6	8	4	.	.	.	63
Montiéramey	.	.	.	.	.	.	1	.	1	.	3	3	.	7	.	.	5	.	.	.	.	4	.	7	.	9	7	.	.	.	.	47
Barberey	.	.	.	.	.	.	.	.	5	.	1	1	11	10	.	2	2	.	.	.	.	2	.	4	.	4	7	.	.	.	.	49
Pavillon	.	.	.	.	.	.	2	.	.	4	1	1	1	13	5	.	5	1	.	.	1	.	.	5	.	5	6	2	.	.	.	52
Fay	.	.	.	.	.	.	.	.	.	3	4	7	0	10	6	.	3	1	.	.	1	.	.	7	.	0	4	.	1	.	.	47
Conflans-s.-Seine	.	.	.	.	.	.	.	.	.	4	12	.	.	17	7	.	2	4	.	.	.	.	.	.	.	1	1	.	.	.	.	48
Soligny	.	.	.	.	.	.	.	.	.	4	6	7	1	9	10	.	.	.	.	2	1	.	.	4	.	.	9	.	1	.	.	54
St-Maurice-aux-R.H.	.	.	.	.	.	.	.	.	1	6	13	0	7	6	.	3	2	.	.	.	1	.	7	.	3	3	5	3	.	.	.	60
Bassin de la Seine, entre Montereau et le confluent de l'Oise.																																
Courbeton	.	.	.	.	.	.	.	.	.	.	13	.	.	7	4	.	.	.	.	.	.	.	.	.	.	.	8	.	17	.	.	49
Fontainebleau	.	.	.	.	.	.	.	.	2	2	5	2	.	3	7	.	0	.	.	.	1	.	.	3	.	0	2	6	.	.	.	33
Melun (P. C.)	.	.	.	.	.	.	.	.	1	2	.	.	.	1	5	.	.	0	.	.	1	.	.	1	.	7	5	2	.	.	.	25
Paris (Obs.) cour.	.	.	.	.	.	.	.	0	2	8	2	3	.	.	7	.	2	.	.	.	.	0	.	.	.	3	3	.	.	.	.	30
Paris (Passy)	.	.	.	.	.	.	.	.	.	7	2	.	.	.	5	.	1	.	.	.	1	.	.	.	.	1	4	6	.	.	.	40
Paris (Montm.)	.	.	.	.	.	.	0	1	5	.	3	3	.	7	0	1	.	.	.	.	0	.	3	.	10	11	2	.	.	.	.	46
Paris (B. C. M.)	.	.	.	.	.	.	.	0	1	8	2	3	.	1	6	.	1	.	.	.	1	.	.	0	.	9	4	1	.	.	.	36
Trappes	.	.	.	.	.	.	.	1	0	8	1	3	.	2	.	.	2	.	.	.	.	.	1	.	5	5	1	.	.	.	.	29

STATIONS.	1	2	3	4	5	6	7	8	9	10	11	12	13	14	15	16	17	18	19	20	21	22	23	24	25	26	27	28	29	30	31	TOTAL.
Bassin de la Seine, entre Montereau et le confluent de l'Oise (suite).																																
Saclay	.	.	.	.	.	.	.	1	4	5	2	3	0	10	0	.	.	.	.	.	0	.	.	.	3	3	5	0	.	.	.	36
Satory	.	.	.	.	.	.	.	0	4	7	2	6	0	2	.	.	2	.	.	.	0	.	1	.	5	6	7	0	.	.	.	42
Versailles (eaux)	.	.	.	.	.	.	.	3	.	6	2	3	.	6	.	.	1	.	.	.	1	.	1	.	4	3	4	1	.	.	.	35
Meudon	.	.	.	.	.	.	.	4	.	7	3	5	.	8	.	.	2	.	.	.	.	.	.	.	4	5	1	.	.	.	.	39
Bassin de la Marne.																																
Langres (plateau)	.	.	.	.	.	.	.	.	.	.	.	.	.	10	2	3	3	5	.	.	.	2	.	1	.	2	16	7	.	.	.	51
Richebourg	.	.	.	.	.	.	.	.	.	.	.	.	9	3	9	.	1	10	.	.	.	3	.	2	4	5	17	16	1	.	.	80
Chaumont (E. N.)	.	.	.	.	.	.	.	.	.	1	.	4	1	6	2	.	10	.	.	.	.	.	0	4	.	8	22	0	.	.	.	58
Colombey	.	.	.	.	.	.	.	.	.	.	.	2	1	4	6	1	3	13	.	.	.	2	0	10	.	20	7	7	.	.	.	76
Andelot	.	.	.	.	.	.	.	.	.	.	.	1	.	4	6	.	4	10	.	.	.	2	.	5	.	13	21	7	.	.	.	73
Joinville	.	.	.	.	.	.	.	.	.	.	.	3	.	6	16	.	2	3	.	.	.	2	.	8	.	8	14	19	4	.	.	85
Saint-Bon	.	.	.	.	.	.	.	.	.	.	.	1	3	.	6	.	16	.	.	.	.	.	.	3	.	1	11	4	.	.	.	44
Vassy	.	.	.	.	.	.	.	.	.	1	.	8	.	5	4	.	0	5	.	.	.	7	.	6	.	7	14	4	.	.	.	61
St-Dizier (la Neuv.)	.	.	.	.	.	.	.	.	1	.	9	.	2	8	.	.	4	.	.	.	.	.	2	2	4	2	12	.	.	.	.	48
Trampot	.	.	.	.	.	.	.	.	.	.	4	1	.	3	12	.	.	14	.	.	.	.	.	4	.	11	12	7	.	.	.	68
Demange-aux-Eaux	.	.	.	.	.	.	.	.	.	.	.	5	.	2	5	.	.	4	.	.	.	1	.	3	2	3	11	9	.	.	.	45
Bar-le-Duc (P. C.)	.	.	.	.	.	.	.	0	.	0	.	9	.	8	10	.	.	15	.	.	.	3	.	19	2	5	11	5	.	.	.	88
Vavray-le-Petit	.	.	.	.	.	.	.	1	.	2	0	9	0	9	4	.	3	0	.	.	0	1	.	11	2	0	8	3	.	.	.	53
Sermaize	.	.	.	.	.	.	.	.	1	.	.	6	1	10	9	.	1	8	.	.	.	0	.	3	0	2	13	1	.	.	.	55
Thiéblemont (P. C.)	.	.	.	.	.	.	.	.	.	.	.	.	.	15	2	.	.	5	.	.	.	3	4	.	1	9	.	.	.	.	.	40
Vitry-le-François	.	.	.	.	.	.	.	.	5	.	7	.	6	12	.	.	7	.	.	.	.	.	2	.	.	8	5	.	.	.	.	53
Moivre	.	.	.	.	.	.	.	2	.	3	5	5	.	10	.	.	.	2	.	.	.	.	.	.	.	.	21	1	.	.	.	49
Châlons (E. N.)	.	.	.	.	.	.	.	.	1	.	7	13	.	14	9	.	1	.	.	1	2	.	.	.	.	10	6	.	.	.	.	64
Sommesous	.	.	.	.	.	.	0	1	5	.	5	.	.	15	.	.	4	.	.	.	2	.	0	1	1	1	2	1	.	.	.	39
Vertus	.	.	.	.	.	.	.	.	.	3	7	.	.	4	3	.	4	.	.	.	1	.	.	3	.	6	6	.	3	.	.	40
Épernay	0	.	.	.	.	.	.	.	.	3	7	.	.	5	6	.	2	2	.	.	2	.	.	0	.	4	6	0	3	.	.	41
Montmort	.	.	.	.	.	.	.	.	.	1	4	2	.	4	4	.	4	.	.	.	1	.	.	1	.	16	6	0	4	.	.	47
Montmirail	.	.	.	.	.	.	.	.	.	.	2	.	.	.	3	.	3	.	.	.	2	.	.	4	.	16	5	.	.	.	.	35
La Ferté-s.-J. (Biez)	.	.	.	.	.	.	.	.	1	0	2	0	.	.	6	.	3	.	.	.	1	.	.	4	.	9	8	2	2	.	.	38
Meaux (P. C.)	6	.	.	.	.	.	.	.	1	.	.	2	1	.	7	.	2	.	.	.	.	2	.	2	.	3	9	.	.	.	.	35
Touquin	.	.	.	.	.	.	.	.	.	.	.	.	.	.	2	.	.	.	.	.	.	.	.	4	.	6	3	4	10	.	.	30
Parc St-Maur (Obsre)	.	.	.	.	.	.	.	1	6	.	3	3	.	.	6	1	0	.	.	.	0	.	3	.	4	3	1	.	.	.	.	32
Bassin de l'Aisne.																																
St-Mard-s.-le-M. (b.)	.	.	.	.	.	.	1	.	15	3	5	.	7	15	.	3	3	.	.	1	.	.	3	.	7	21	2	.	.	.	.	86
Charmontois-le-Roy	.	.	.	.	.	.	.	4	.	16	.	11	11	5	15	.	4	4	.	.	.	.	.	13	.	10	12	5	.	.	.	110
Ste-Menehould (P. C.)	.	.	.	.	.	.	.	.	4	.	13	.	.	11	.	5	5	.	.	.	4	.	1	1	6	5	4	.	.	.	.	59
Côte de Biesme	.	.	.	.	.	.	.	.	6	.	6	.	.	6	.	1	12	.	.	.	3	.	.	.	9	2	.	.	.	.	.	45
Grandpré	.	.	.	.	.	.	.	.	3	.	4	9	10	12	1	4	3	.	.	.	3	.	.	3	10	4	2	.	.	.	.	69
Vouziers	.	.	.	.	.	.	.	.	.	.	.	6	.	7	.	2	.	10	.	.	.	3	.	16	.	12	8	3	.	.	.	67
Signy-l'Abbaye	.	.	.	.	.	.	.	1	1	3	3	3	4	.	1	.	13	1	.	.	0	.	.	2	5	8	9	2	.	.	.	56
Remaucourt	.	.	.	.	.	.	.	.	3	2	2	8	14	1	5	.	13	.	.	.	.	3	.	3	4	8	6	.	.	.	.	71
Nanteuil	.	.	.	.	.	.	.	.	.	5	.	3	.	.	9	.	8	2	.	.	.	.	4	4	2	14	4	.	.	.	.	55
Berry-au-Bac	.	.	.	.	.	.	.	.	1	.	1	2	1	1	1	1	2	2	.	.	1	.	.	2	.	7	6	.	.	.	.	29
Courtisols	.	.	.	.	.	.	.	.	.	3	1	2	.	.	11	.	2	.	.	.	.	3	.	1	.	7	11	.	1	.	.	42
La Croix-en-Ch.	.	.	.	.	.	.	.	.	.	2	3	3	4	4	2	.	.	7	.	.	.	.	.	.	9	.	10	2	.	.	.	46

STATIONS.	1	2	3	4	5	6	7	8	9	10	11	12	13	14	15	16	17	18	19	20	21	22	23	24	25	26	27	28	29	30	31	TOTAL.
Bassin de l'Aisne (suite).																																
Suippes	.	.	.	.	.	.	.	.	.	2	3	.	5	4	14	.	4	.	.	.	2	.	.	.	.	5	9	1	.	.	.	49
Verzy	.	.	.	.	.	.	.	.	.	2	8	.	.	5	15	.	4	.	.	.	2	0	.	3	1	7	14	.	.	.	.	61
Bourgogne	.	.	.	.	.	.	.	.	1	3	.	.	26	6	13	2	.	.	.	.	.	3	.	3	.	17	13	2	.	.	.	89
Reims (P. C.)	.	.	.	.	.	.	.	.	.	2	2	.	1	3	1	1	1	.	.	.	2	.	.	.	.	8	7	.	.	.	.	98
Fismes	.	.	.	.	.	.	.	.			4	1	2	1	2	.	1	1	.	.	1	.	.	4	.	6	1	.	.	.	.	27
Vauxrot (Soissons)	.	.	.	.	.	.	.	2	.	.	1	3	.	.	7	.	6	2	.	.	.	2	.	3	.	6	5	.	.	.	.	37
Bassin de l'Oise.																																
Aouste	.	.	.	.	.	11	.	.	.	.	.	5	.	.	9	5	13	12	.	.	.	5	2	6	4	8	6	1	.	.	.	87
Hirson	.	.	.	.	.	.	.	.	9	3	.	2	6	.	6	.	19	2	.	.	4	1	.	9	7	11	4	3	.	.	.	86
Montcornet	.	.	.	.	.	.	.	6	4	4	.	.	6	.	3	2	16	.	.	.	.	.	.	10	2	4	9	.	.	.	.	66
Laon (P. C.)	.	.	.	.	.	.	.	4	1	1	0	3	3	.	3	.	13	1	.	.	3	0	.	6	2	3	9	0	.	.	.	54
Lassigny	.	.	.	.	.	.	.	3	.	3	5	2	3	2	.	1	12	.	.	.	.	1	.	2	4	6	4	5	2	.	.	55
Venette	.	.	.	.	.	.	1	.	2	.	.	2	4	.	.	.	6	.	.	.	.	.	.	4	.	5	1	.	1	.	.	26
Maignelay	.	.	.	.	.	.	2	9	.	.	4	.	3	1	.	12	.	.	.	4	.	.	2	1	3	0	.	.	.	.	.	42
Lihus	.	.	.	.	.	.	.	.	13	11	.	4	.	.	.	.	21	.	.	.	2	0	6	6	4	0	6	.	.	1	.	54
Beauvais (E. N..)	.	.	.	.	.	.	.	.	.	.	.	.	.	5	7	3	6	.	.	.	2	2	1	12	11	.	5	.	.	.	.	54
Noailles	.	.	.	.	.	.	.	.	3	12	.	8	2	.	.	.	.	5	.	.	.	1	.	6	.	3	5	.	.	.	.	45
Senlis	.	.	.	.	.	.	.	2	.	4	2	3	11	.	3	.	6	2	.	.	1	0	.	5	0	4	10	.	1	.	.	54
Pontoise	.	.	.	.	.	.	.	.	8	.	2	19	.	9	.	.	3	.	.	.	1	.	1	.	3	1	0	.	.	.	.	49
Bassin du Loing.																																
Moutiers	.	.	.	.	.	.	.	.	.	5	.	2	6	3	7	.	3	.	.	.	2	.	.	.	.	1	12	5	4	.	.	50
Champoulet	.	.	.	.	.	.	.	.	.	6	.	2	4	.	.	.	5	.	.	.	.	.	.	.	.	1	23	5	.	.	.	46
Rogny (P. C.)	.	.	.	.	.	.	.	.	.	4	.	5	7	5	4	1	5	.	.	.	.	.	.	1	.	5	6	4	.	.	.	47
Tannerre	.	.	.	.	.	.	.	.	.	4	.	2	12	5	14	2	7	2	.	.	.	0	2	.	5	.	7	8	2	.	.	.	72
Combreux	.	.	.	.	.	.	.	.	.	3	9	2	2	3	2	.	9	.	.	.	1	.	.	2	.	9	1	1	.	.	.	44
Courpalet	.	.	.	.	.	.	.	.	.	5	14	5	6	2	3	.	9	.	.	.	1	.	.	1	.	3	2	.	.	.	.	51
Charny	.	.	.	.	.	.	.	.	6	.	3	9	3	20	.	6	3	.	.	.	.	.	6	.	10	4	11	.	.	.	.	81
Savigny	.	.	.	.	.	.	.	.	.	3	2	3	11	8	.	7	.	.	.	.	2	.	4	.	6	1	4	7	.	.	.	58
Nemours	.	.	.	.	.	.	.	.	.	3	5	2	2	.	6	.	1	.	.	.	.	2	.	2	.	.	.	10	.	.	.	33
Région de la Beauce et bassin de l'Eure.																																
Étampes	.	.	.	.	.	.	.	.	1	6	3	.	.	1	1	.	.	.	.	.	.	.	.	.	.	6	3	9	.	.	.	30
La Loupe	.	.	.	.	.	.	.	1	1	13	1	14	.	3	3	1	.	.	.	.	1	.	.	1	0	3	4	.	0	.	.	46
Courville	.	.	.	.	.	.	.	.	2	5	1	6	.	.	4	.	1	.	.	.	.	.	.	.	.	7	2	3	.	.	.	31
Nogent-le-Roi	.	.	.	.	.	.	.	1	2	4	3	3	.	.	4	.	0	.	.	.	.	.	.	.	.	1	9	1	.	.	.	28
Rambouillet	.	.	.	.	.	.	.	.	.	5	2	2	.	9	3	.	.	.	.	.	.	.	.	.	.	.	1	3	.	.	.	25
Le Perray	.	.	.	.	.	.	.	4	3	11	1	6	.	4	.	.	1	.	.	.	.	.	0	.	4	3	3	0	.	.	.	40
F^t de Bonsmoulins	.	.	.	.	.	.	.	.	1	19	1	12	.	1	3	.	4	.	.	.	4	1	.	2	0	3	9	2	.	.	.	62
Forêt du Perche	.	.	.	.	.	.	.	.	19	1	.	8	1	5	.	1	5	.	.	1	.	.	1	.	9	8	5	.	.	.	.	64
Senonches	.	.	.	.	.	.	.	0	0	11	1	2	0	5	6	.	3	.	.	.	2	.	0	1	0	2	4	1	.	.	.	39
Brézolles	.	.	.	.	.	.	.	.	.	8	0	1	.	1	3	.	1	.	.	.	.	1	2	0	.	.	10	4	.	.	.	31
Dreux	.	.	.	.	.	.	.	.	6	1	.	.	.	10	.	.	.	.	.	.	.	.	.	.	4	4	3	.	.	.	.	28
Saint-André	.	.	.	.	.	.	.	.	.	5	.	15	.	.	.	.	.	.	.	.	6	.	.	6	.	.	6	.	.	.	.	38
Évreux (P. C.)	.	.	.	.	.	.	.	.	.	.	.	13	8	.	2	.	3	.	.	.	.	4	1	4	.	.	9	.	.	.	.	37
Pacy-s-Eure	.	.	.	.	.	.	.	.	.	23	.	.	.	.	.	.	13	.	.	.	.	.	.	5	.	.	.	.	.	.	.	40

STATIONS.	1	2	3	4	5	6	7	8	9	10	11	12	13	14	15	16	17	18	19	20	21	22	23	24	25	26	27	28	29	30	31	TOTAL.
Bassin de la Seine inférieure, au-dessous du confluent de l'Oise.																																
Laigle	.	.	.	.	.	.	.	0	.	14	1	30	0	1	1	.	4	0	.	.	1	1	.	3	1	6	10	1	.	.	.	74
Rugles	.	.	.	.	.	.	.	.	2	14	1	29	1	1	.	.	2	.	.	.	1	2	.	2	0	6	9	2	.	1	.	73
Brionne	.	.	.	.	.	.	.	.	5	16	.	3	0	.	.	.	.	.	4	.	3	3	2	6	0	3	5	.	.	.	.	50
Gournay	.	.	.	.	.	.	.	.	7	15	.	3	2	.	.	.	15	.	.	.	.	4	.	13	.	2	.	.	2		.	63
Forges	.	.	.	.	.	.	1	2	24	7	.	.	4	2	.	7	9	.	.	3	5	5	.	5	11	4	.	2	1	.	.	93
Buchy	.	.	.	.	.	.	.	2	3	12	.	4	.	1	.	1	18	.	.	3	2	3	1	8	8	2	9	.	1	.	.	81
Épreville-Martiny	.	.	.	.	.	.	.	8	10	16	.	.	1	7	.	3	13	.	.	2	3	.	7	12	3	1	1	.	1	.	.	88
Rouen (île Lacroix)	.	.	.	.	.	.	.	2	8	12	.	6	.	1	.	0	13	.	.	.	2	.	4	7	2	4	2	.	.	.	.	63
Yvetot	.	.	.	.	.	.	.	5	1	25	.	0	0	8	1	4	22	.	.	7	12		2	2	8	4	.	.	0	.	.	101
La Hève (sémaph.)	.	.	.	.	.	.	.	3	2	20	.	2	2	1	1	4	13	.	.	.	3	.	.	7	3	3	1	.	1		.	66
Sanvic (le Havre)	.	.	.	.	.	.	.	6	3	20	.	5	.	3	1	3	17	.	.	1	3	.	7	7	9	2	2	.	2	.	.	91
Honfleur	.	.	.	.	.	.	.	0	1	12	0	1	0	0	.	3	13	.	0	5	.	9	11	6	2	1	1	.	.	.	.	65
BASSINS ENTRE LA SEINE ET LA POINTE DE BRETAGNE.																																
Bassins de la Touque, de la Dive, de l'Orne, de la Vire et de la Douve.																																
Gacé	.	.	.	.	.	.	.	.	12	8	0	14	.	0	5	.	4	0	.	.	1	1	.	2	2	8	3	.	.	.	.	60
Lisieux	.	.	.	.	.	.	.	1	2	27	.	0	0	4	.	5	7	.	.	2	.	2	13	1	2	2	8	.	.	.		76
Pont-l'Évêque	.	.	.	.	.	.	.	0	4	15	1	6	2	7	1	3	7	.		2	5	.	8	0	2	3	3	.	.	.	.	69
Trouville	.	.	.	.	.	.	.	0	5	9	.	2	2	0	0	7	8	.	.	1	6	.	6	0	3	3	2	.		.	.	54
St-Ouen-le-Pin	.	.	.	.	.	.	.	3	17	.	0	1	2	1	.	4	7	.	.	4	2	2	8	4	1	1	9	.	0	.	.	65
Sées	.	.	.	.	.	.	.	.	0	17	0	27	.	4	0	.	3	.	.	.	1	1	.	1	3	2	.	.	.	.	.	59
Argentan	.	.	.	0	.	.	.	.	1	.	.		1	1	.	.	.	.	.	4	.	.	.	.	2	4	.	.	.	.	.	13
Flers	.	.	.	.	.	.	.	.	20	.	1	2	3	.	1	6	.	.	.	2	.	2	4	7	2	3	.	.		.	.	53
Lénault	.	.	.	.	.	.	.	.	7	3	1	3	10	15	10	13	.	.	.	.	5	4	3	4	5	8	.	.	.	.	.	91
Pierrefitte	.	.	.	.	.	.	.	0	21	.	.	7	1	0	.	3	4	.	.	1	2	.	3	1	1	7	.	.	.	.	.	51
Roucamps	.	.	.	.	.	.	.	1	10	1	5	9	9	1	1	2	9	.	.	9	1	.	5	3	2	7	.	.	.	.	.	75
Ste-Honorine-du-F.	.	.	.	.	.	.	.	0	9	1	1	3	8	8	0	0	6	.	.	2	1	.	5	1	1	3	.	.	.	.	.	49
Caen (P. C.)	.	.	.	.	.	.	.	.	9	.	.	2	1	.	.	6	.		.	1	1	1	10	2	4	1	.	.	.	.	.	38
Ouistreham	.	.	.	.	.	.	.	0	6	2	1	3	5	2	.	3	7	.	.	3	2	.	.	4	2	2	.	.	.	.	.	42
Ver	.	.	.	.	.	.	.	2	1	5	.	10	3	7	.	.	9	.	.	.	4	.	1	5	6	2	.	.	.	.	.	55
Bény-Bocage	.	.	.	.	.	.	.	.	.	6	12	8	.	.	7	.	.	.	.	.	.	.	2	7	6	3	.	.	.	.	.	51
Saint-Sever	.	.	.	.	.	.	.	.	12	.	.	.	6	.	.	.	.	.	.	.	.	.	10	12	3	29	.	.	.	.	.	72
Trévières	.	.	.	.	.	.	.	6	8	7	5	1	1	7	4	9	7	3	2	9	.	.	5	3	10	1	.	.	.	2	.	91
Isigny	.	.	.	.	.	.	.	5	7	2	1	3	.	.	.	8	8	.	.	4	1	.	4	3	9	3	.	.	.	.	.	57
Ste-Marie-du-Mont	.	.	.	.	.	.	.	9	0	6	.	2	1	1	.	2	12	.	.	.	2	0	0	3	8	3	.	.	.	0	.	49
Cherbourg	.	.	.	.	.	.	.	7	1	4	.	.	.	.	.	1	21	.	.	.	3	1	.	2	5	1	.	.	.	.	.	46
La Hague	.	.	.	.	.	.	.	19	1	3	9	.	3	.	.	1	21	.	.	.	.	.	.	1	3	1	.	.	.	.	.	62
Bassins entre le cap de la Hague et la Pointe de Bretagne.																																
Landivy	.	.	.	.	.	.	.	.	5	16	.	5	5	7	11	.	5	.	.	4	.	2	.	2	4	5	.	.	.	.	.	71
Louvigné-du-Désert	.	.	.	.	.	.	.	1	2	.	.	15	.	6	5	.	.	.	6	3	.	1	.	1	3	.	4	.	.	.	.	47
Fougères	.	.	.	.	.	.	.	3	16	.	.	3	11	11	0	0	3	.	.	2	1	1	3	1	7	2	.	.	.	.	.	65
St-Marc-s-Couesnon	.	.	.	.	.	.	.	.	10	.	.	11	1	3	.	.	2	.	.	1	.	.	4	2	7	7	.	.	.	.	.	49
Sens-de-Bretagne	.	.	.	.	.	.	.	.	13	.	2	.	2	.	.	.	.	3	.	.	.	.	6	.	6	5	.	.	.	.	.	37
Bazouges	.	.	.	.	.	.	.	0	12	.	2	2	3	.	0	.	.	.	.	2	.	.	4	.	2	1	.	.	.	.	.	28
Antrain	.	.	.	.	.	.	.	.	10	.	2	.	3	4	.	.	3	.	.	3	.	.	9	.	4	.	.	.	.	.	.	38
Trans	.	.	.	.	.	.	.	0	13	.	2	6	7	1	.	1	2	.	.	2	0	.	5	.	5	1	.	.	.	.	.	45

STATIONS.	1	2	3	4	5	6	7	8	9	10	11	12	13	14	15	16	17	18	19	20	21	22	23	24	25	26	27	28	29	30	31	TOTAL.
Bassins entre le cap de la Hague et la Pointe de Bretagne (suite).																																
Bécherel	.	.	.	.	.	.	.	.	5	.	4	3	2	.	.	1	.	.	.	1	1	.	10	.	2	6	.	.	.	.	.	36
Hédé	.	.	.	.	.	.	.	12	.	1	1	1	1	.	1	.	.	.	1	0	.	6	.	2	3	.	.	.	.	.	.	29
Saint-Domineuc	.	.	.	.	.	.	.	6	.	3	6	8	0	.	1	1	.	.	1	.	.	5	.	1	4	.	.	.	.	.	.	36
Dol	.	.	.	.	.	.	.	3	3	0	1	2	0	.	0	4	.	.	1	1	.	2	.	2	.	.	.	.	.	.	.	19
St-Jouan-des-Guérets	.	.	.	.	.	.	1	6	3	2	7	5	6	1	2	.	.	.	6	1	2	8	.	4	4	4	6	3	.	.	.	71
St-Méloir-des-Ondes	.	.	.	.	.	.	.	1	.	2	3	2	1	.	1	3	.	.	2	.	.	1	1	2	2	.	.	0	.	.	.	21

VERSANT DE L'OCÉAN.

PETITS BASSINS DU SUD DE LA BRETAGNE

Pte Saint-Mathieu	.	.	.	.	.	.	.	2	2	25	.	3	.	.	.	.	4	.	.	2	2	.	2	.	7	.	.	.	.	.	.	49
Brest (Obsre)	.	.	.	.	.	.	4	4	34	1	1	0	1	0	0	6	.	.	1	2	0	2	0	7	1	.	.	1	0	.	.	65
Goarem-Liziard	.	.	.	.	.	.	.	2	1	21	1	.	3	12	4	.	2	.	.	.	4	.	1	2	1	1	.	.	.	.	.	52
Carhaix	.	.	.	.	.	.	.	2	12	16	1	6	7	.	1	1	4	.	.	3	1	.	2	.	6	3	.	.	.	.	.	65
La Feuillée	.	.	.	.	.	.	.	4	6	13	10	.	12	4	8	6	.	.	.	3	.	.	.	3	10	6	1	.	2	.	.	88
Renniou	.	.	.	.	.	.	.	.	.	18	.	3	10	7	.	6	.	.	.	.	.	6	.	.	7	3	.	.	.	.	.	.	60
Pénity	.	.	.	.	.	.	.	.	19	14	1	3	27	.	1	2	3	.	.	5	.	.	1	1	3	4	.	.	.	.	.	84
Châteaulin	.	.	.	.	.	.	.	.	3	30	.	5	11	4	1	.	10	.	.	3	1	.	5	3	5	6	.	.	.	.	.	88
Gourin	.	.	.	.	.	.	.	.	.	33	1	.	5	.	2	.	2	.	.	.	1	.	1	.	2	.	.	.	.	.	.	47
Glomel	.	.	.	.	.	.	.	.	.	24	3	.	4	3	.	.	4	.	.	.	3	.	.	16	.	.	.	.	.	.	.	57
Corlay	.	.	.	.	.	.	.	.	.	15	3	7	1	7	.	4	.	.	.	2	.	.	.	7	3	2	3	.	.	.	.	54
Gouarec	.	.	.	.	.	.	.	.	.	23	3	.	9	5	.	.	3	.	.	1	.	.	.	1	2	2	1	.	.	.	.	50
Pontivy	.	.	.	.	.	.	.	1	.	10	.	2	1	3	.	.	.	.	.	.	1	.	2	.	.	4	2	.	.	.	.	26
Le Cosquer	.	.	.	.	.	.	.	.	8	6	2	7	1	1	.	.	2	.	.	3	2	.	.	.	3	2	.	.	.	.	.	37
Locminé	.	.	.	.	.	1	.	.	2	12	.	.	.	.	.	.	4	.	.	1	.	.	.	.	3	3	.	.	.	.	.	26
Plouay	.	.	.	.	.	.	.	.	2	14	.	.	.	4	.	.	.	.	.	.	.	.	.	.	.	.	.	.	.	.	.	20
Hennebont	.	.	.	.	.	.	.	.	13	.	.	2	1	.	.	.	3	.	.	.	2	.	.	1	2	.	.	.	.	.	.	24
Lorient (Obsre)	.	.	.	.	.	.	2	.	12	2	3	0	0	.	.	7	.	.	.	3	0	.	.	6	4	2	.	.	.	.	.	41
Le Grognon (Groix)	.	.	.	.	.	.	.	1	.	16	2	1	1	.	.	.	2	.	.	.	1	2	1	.	3	.	5	.	.	.	.	35
Vannes	.	.	.	.	.	.	.	3	13	.	8	4	.	3	.	4	.	.	.	3	2	.	2	2	.	.	.	.	.	.	.	44
Palais (Belle-Ile)	.	.	.	.	.	.	.	1	1	26	1	10	.	6	.	.	4	.	.	.	2	3	1	2	1	1	.	.	.	.	.	59
Er Hastellic (id.)	.	.	.	.	.	.	.	.	.	5	.	11	.	10	.	.	.	.	.	.	.	.	2	2	.	3	.	.	.	.	.	33

BASSIN DE LA VILAINE.

Erbrée	.	.	.	.	.	.	.	1	26	.	5	0	1	.	.	1	2	.	.	2	3	.	9	.	5	2	.	.	.	.	.	57
Vitré	.	.	.	.	.	.	0	4	19	.	0	3	1	1	.	1	3	.	.	2	3	0	10	0	6	4	.	.	.	.	.	57
St-Christophe-d.-B.	.	.	.	.	.	.	0	2	14	0	.	1	2	3	.	1	.	.	.	2	2	.	7	1	5	4	.	.	.	.	.	44
Châteaubourg	.	.	.	.	.	.	.	3	15	.	1	4	3	2	.	1	2	.	.	1	1	.	9	.	4	3	.	.	.	.	.	48
Le Boulet	.	.	.	.	.	.	.	.	14	.	2	6	6	.	0	1	1	.	.	1	0	.	5	.	2	6	.	.	.	.	.	44
Rennes (P. C.)	.	.	.	.	.	.	.	2	20	.	.	2	1	0	.	2	1	.	.	0	0	.	11	.	1	5	.	.	.	.	.	45
Saint-Méen	.	.	.	.	.	.	.	.	12	0	1	16	0	0	0	.	0	.	.	0	0	.	.	0	1	2	0	0	.	.	.	35
Montauban	.	.	.	.	.	.	.	4	6	.	.	3	1	4	.	1	1	.	.	.	.	.	1	.	2	2	.	.	.	.	.	25
Montfort	.	.	.	.	.	.	.	.	9	.	2	2	3	1	.	1	.	.	.	1	0	.	3	.	5	5	.	.	.	.	.	32
La Guerche	.	.	.	.	.	.	.	0	26	.	.	8	.	.	.	.	6	.	.	.	1	.	.	.	2	3	.	.	.	.	.	47
St-Jacques-de-la-L.	.	.	.	.	.	.	.	2	16	.	.	4	1	.	.	4	.	.	.	1	.	.	2	.	1	0	.	.	.	.	.	31
Martigné-Ferchaud	.	.	.	.	.	.	.	1	23	1	.	6	4	4	.	0	2	.	1	1	1	.	2	2	2	6	.	.	.	.	.	53

STATIONS.	1	2	3	4	5	6	7	8	9	10	11	12	13	14	15	16	17	18	19	20	21	22	23	24	25	26	27	28	29	30	31	TOTAL.
BASSIN DE LA VILAINE (suite).																																
Bain	.	.	.	.	.	.	.	2	14	.	.	1	.	1	.	.	2	.	.	.	3	.	1	4	2	3	.	.	.	.	.	34
Saint-Julien-de-V.	.	.	.	.	.	.	.	1	1	12	3	0	.	3	9	4	.	.	.	.	3	.	.	.	2	2	1	.	.	.	.	41
Guipry-Messac	.	.	.	.	.	.	.	2	19	.	0	0	.	1	.	.	1	.	.	1	1	.	3	2	2	4	.	.	.	.	.	36
Plélan	.	.	.	.	.	.	.	3	.	.	3	1	.	3	.	0	1	.	.	3	.	.	2	4	3	.	.	.	.	.	.	23
Plouguenast	.	.	.	.	.	.	.	.	.	15	.	2	.	4	.	.	2	.	.	.	1	.	.	3	2	1	6	.	.	.	.	36
Merdrignac	.	.	.	.	.	.	.	.	1	14	.	5	1	2	2	.	2	.	.	.	4	2	.	1	5	1	6	.	.	.	.	46
Rohan	.	.	.	.	.	.	.	.	.	12	.	2	.	.	3	.	.	.	.	.	1	.	.	1	3	.	1	.	.	.	.	23
Josselin	.	.	.	.	.	.	.	.	14	2	13	.	.	.	.	.	.	.	.	.	.	.	.	.	8	3	.	.	.	.	.	40
Bosméléac	.	.	.	.	.	.	.	.	.	.	12	1	1	8	.	.	2	.	.	1	1	.	.	2	2	2	.	.	.	.	.	35
Ploërmel	.	.	.	.	.	.	.	.	.	17	.	5	.	.	1	.	.	.	.	.	.	.	1	1	3	2	.	.	.	.	.	30
Malestroit	.	.	.	.	.	.	.	.	11	.	3	.	2	.	.	1	.	.	.	.	.	.	2	.	.	.	.	.	.	.	.	19
Redon	.	.	.	.	.	.	.	3	19	.	.	.	1	10	.	1	3	.	.	2	1	.	.	.	2	2	.	.	.	.	.	45
Guenrouët	.	.	.	.	.	13	.	0	1	15	0	.	.	5	4	1	6	.	.	.	3	.	1	.	1	2	0	.	.	.	.	54
La Roche-Bernard	.	.	.	.	.	.	.	1	17	.	.	.	.	5	.	.	4	.	.	2	2	.	.	2	2	2	.	.	.	.	.	37
Phare du Four	.	.	.	.	.	.	.	.	.	14	.	.	.	.	.	.	3	.	.	.	2	.	.	.	2	.	.	.	.	.	.	21
BASSIN DE LA LOIRE.																																
Bassin de la Loire supérieure.																																
Saint-Paulien	.	.	.	.	.	4	3	.	.	.	.	.	.	.	.	.	4	.	1	.	1	3	1	.	.	2	.	4	.	.	.	23
Bas-en-Basset	.	.	.	.	.	5	.	.	.	.	.	.	.	.	.	.	1	.	4	.	.	0	.	.	.	.	.	.	.	.	.	11
Le Pilat	9	.	.	.	.	.	1	.	.	.	.	.	16	10	.	.	.	25	35	.	8	.	.	.	.	4	26	5	.	.	.	139
La République	.	.	.	.	.	.	.	.	.	.	.	.	19	30	.	.	.	5	.	.	.	.	.	14	.	10	70	30	11	.	.	189
Les Creuses	.	1	.	.	.	.	2	.	.	.	.	.	16	31	.	.	.	9	20	.	1	.	.	.	.	.	7	6	9	.	.	102
Rochetaillée	.	.	.	.	.	.	.	.	.	.	.	.	3	32	.	.	.	11	.	18	.	2	4	.	.	.	6	3	9	.	.	88
Saint-Étienne	.	.	.	.	.	.	.	.	.	.	.	.	20	30	.	.	6	.	8	3	.	.	.	.	.	2	.	5	.	.	.	74
Fortunières	.	.	.	.	.	18	.	.	.	.	.	12	24	.	.	.	.	17	7	.	.	6	.	.	.	.	.	7	.	.	.	92
Montbrison (P.C.)	.	.	.	.	.	10	.	.	.	.	.	.	7	.	.	.	.	7	4	.	.	.	.	.	.	.	4	3	.	.	.	35
Noirétable	.	.	.	.	.	9	.	.	.	.	.	.	2	.	.	.	12	.	.	.	4	.	.	.	.	7	15	5	.	.	.	54
St-Romain d'Urfé	.	.	.	.	.	5	.	.	.	.	.	.	2	.	.	.	8	3	1	.	1	.	.	0	.	4	7	5	1	.	.	38
Feurs	.	.	.	.	.	6	.	.	.	.	.	.	5	.	.	.	.	6	3	.	.	.	.	.	.	.	2	2	.	.	.	24
Panissières	.	.	.	.	.	5	0	.	.	.	.	2	2	1	.	.	.	6	3	.	.	.	.	.	.	.	8	3	.	.	.	31
Fourneaux	.	.	.	.	.	28	.	.	.	.	.	.	18	2	1	.	9	.	2	.	1	.	.	.	.	1	6	3	.	.	.	71
Montagny	.	.	.	.	.	6	.	.	.	.	.	.	8	4	.	.	.	8	1	.	2	.	.	.	.	2	12	6	.	.	.	49
Roanne	.	.	.	.	.	.	4	.	.	.	.	.	.	12	1	.	.	6	.	1	.	1	.	.	.	1	4	3	0	.	.	33
Charolles	.	.	.	.	.	.	.	.	.	.	.	.	4	6	.	.	.	8	.	.	.	0	.	.	.	1	4	4	.	.	.	27
Saint-Eusèbe	1	.	.	.	.	.	.	.	.	.	.	1	23	2	.	.	5	1	.	.	8	.	.	1	.	2	5	.	.	.	.	49
Le Creusot	.	.	.	.	.	.	.	.	.	.	.	8	44	.	.	.	9	.	.	.	18	.	.	.	.	.	8	.	.	.	.	88
Arnay-le-Duc	.	.	.	.	.	.	.	.	.	.	.	4	9	13	.	.	8	.	.	.	4	.	.	.	.	.	9	.	.	.	.	47
Autun (P. C.)	.	0	.	.	.	.	.	.	.	.	.	5	24	7	3	.	.	13	.	.	.	3	1	4	.	.	8	4	1	.	.	73
Digoin	.	.	.	.	.	.	.	.	.	.	.	.	29	5	.	.	.	14	.	.	.	1	.	.	.	1	7	7	4	.	.	67
Saint-Clément	.	.	.	.	.	.	19	.	.	.	.	.	.	10	2	.	.	13	.	.	.	2	.	1	.	4	13	13	4	.	.	81
Dompierre	.	.	.	.	.	.	6	.	.	.	.	1	24	3	1	.	.	7	.	.	.	1	.	.	.	1	4	5	1	.	.	54
Beaulon	.	.	.	.	.	.	.	.	.	.	.	.	18	2	4	.	.	6	.	.	.	.	.	.	.	.	.	14	1	.	.	46
Luzy (P. C.)	2	.	.	.	.	.	.	.	.	.	.	3	37	.	.	2	2	.	5	3	4	10	13	.	.	.	2	.	.	4	.	87
Châtillon-en-B.	.	.	.	.	.	.	.	.	.	3	.	3	21	9	.	.	3	9	.	.	.	.	.	7	.	2	9	10	.	.	.	76
Decize	.	.	.	.	.	.	.	.	.	1	.	.	27	4	2	.	.	8	.	.	.	4	2	.	.	3	4	11	14	.	.	79
Prémery	.	.	.	.	.	.	.	.	.	1	.	0	12	5	2	.	3	9	.	.	.	6	3	.	.	2	12	15	2	.	.	72

STATIONS.	1	2	3	4	5	6	7	8	9	10	11	12	13	14	15	16	17	18	19	20	21	22	23	24	25	26	27	28	29	30	31	TOTAL.
Bassin de l'Allier.																																
Châteauneuf	.	.	.	.	.	2	.	.	.	.	.	.	.	.	.	.	.	4	8	8	7	.	.	.	.	.	1	.	.	.	.	30
Langogne	.	.	.	.	.	0	2	.	.	.	.	.	.	.	.	.	.	.	8	8	.	0	4	.	.	1	1	2	.	.	.	26
Chapeauroux	.	.	.	.	.	1	5	.	.	.	.	.	.	.	.	.	.	.	9	7	.	.	8	.	.	.	2	8	5	.	.	45
Grandrieu	.	.	.	.	.	1	1	.	.	.	.	.	.	.	.	.	.	4	6	10	.	.	7	.	.	.	4	4	.	.	.	37
Saugues	.	.	.	.	.	9	.	.	.	.	.	.	.	.	.	.	.	4	8	.	.	.	2	.	.	2	5	4	.	.	—	34
Langeac	.	.	.	.	.	2	17	.	.	.	.	.	.	.	.	.	3	.	10	.	.	.	.	.	.	.	5	4	.	.	.	41
Murat	.	.	.	.	.	8	7	.	.	.	.	.	.	.	.	.	.	4	2	2	2	4	2	.	.	4	5	4	5	.	.	49
Massiac	.	.	.	.	11	.	.	.	.	.	.	.	.	.	.	.	12	.	3	.	.	2	.	.	.	.	.	4	.	.	.	32
Brioude	.	.	.	.	.	.	2	.	.	.	.	.	.	1	.	.	.	15	1	4	.	2	.	.	.	.	4	3	.	.	.	35
Besse	.	.	.	.	.	35	.	.	.	.	.	.	6	.	.	.	.	10	4	2	2	2	.	.	.	3	8	.	2	.	.	74
Ambert	.	.	.	.	.	.	5	.	.	.	.	.	.	2	.	.	.	5	0	2	1	.	.	.	.	.	7	11	5	.	.	38
Thiers (P. C.)	.	.	.	.	.	1	14	.	.	.	.	.	.	7	.	.	.	12	.	1	.	2	.	.	0	1	7	11	11	.	.	67
Puy-de-Dôme (Obs.)	0	1	0	.	.	41	2	2	.	.	.	.	4	1	1	.	15	14	.	.	9	1	0	1	9	.	18	6	0	.	.	125
Clermont (Obs^{re})	.	.	.	.	.	1	5	.	.	0	.	.	.	1	0	.	.	10	.	0	0	.	0	0	.	0	2	3	3	.	.	27
Pontgibaud	.	.	.	.	.	25	5	.	.	.	.	1	.	14	2	.	.	14	.	.	2	1	.	1	.	1	4	9	4	.	.	83
Vichy	.	.	.	.	.	9	6	.	.	.	.	6	8	20	.	.	.	7	.	.	2	.	.	.	.	.	8	3	9	.	.	78
Ébreuil	.	.	.	.	.	1	1	.	.	.	.	1	3	7	.	.	.	12	.	.	.	.	.	.	.	1	1	5	8	.	.	40
Bessay	.	.	.	.	.	.	.	.	.	1	.	8	16	18	.	.	.	8	.	.	.	.	.	.	.	.	4	8	14	.	.	77
Moulins (P. C.)	.	.	.	.	.	.	.	.	.	.	.	19	38	2	1	.	.	6	.	.	.	1	2	.	.	2	1	8	13	.	.	93
Baleine	.	.	.	.	.	.	.	.	.	.	.	.	35	12	2	.	.	1	.	.	.	6	0	0	.	4	7	10	21	.	.	111
Franchesse	.	.	.	.	.	.	7	.	.	1	.	.	32	12	1	.	4	12	.	.	.	4	.	1	.	2	2	6	5	.	.	89
Bassin du Cher.																																
Auzances	.	.	.	.	.	.	14	.	.	.	.	.	15	13	.	.	.	20	.	.	.	1	.	3	.	1	.	8	.	.	.	74
Chénérailles	.	.	.	.	.	11	.	.	.	2	.	2	22	18	.	.	.	14	.	.	.	6	.	1	.	.	14	4	.	.	.	94
Chambon	.	.	.	.	.	.	.	.	2	.	.	8	20	.	.	.	17	.	.	.	2	.	.	.	3	6	2	1	.	.	.	61
Montluçon	.	.	.	.	.	1	4	.	1	.	.	.	11	.	.	.	11	.	.	.	.	.	.	.	.	6	3	3	.	.	.	70
Préveranges	.	.	.	.	.	2	28	.	.	.	.	4	15	9	2	0	.	18	.	.	.	3	.	.	.	4	2	5	.	.	.	92
Saulzais	.	.	.	6	.	.	.	.	.	.	9	.	.	12	.	.	.	.	.	14	.	3	.	.	.	21	.	.	.	.	.	65
Hérisson	.	.	.	.	.	.	.	.	.	.	.	23	15	.	.	.	8	.	.	.	.	.	.	.	6	10	4	.	.	.	.	67
Charenton	.	.	.	.	.	.	2	.	.	4	.	1	19	6	0	.	12	.	.	.	.	2	.	1	.	2	11	10	.	.	.	70
Ourouer-les-B	.	.	.	.	.	.	.	.	5	.	.	.	5	.	.	.	.	.	.	.	.	.	.	.	.	.	38	13	.	.	.	61
Châteauneuf-s.-Ch.	.	.	.	.	.	.	.	.	7	.	.	.	24	3	.	.	15	.	.	.	.	4	.	2	.	1	8	17	1	.	.	82
Morlac	.	.	.	.	.	5	.	.	7	.	.	6	22	.	.	.	15	.	.	.	.	.	1	.	.	6	6	.	.	.	.	68
Les Aix	.	.	.	.	.	.	.	.	.	8	.	7	12	4	6	8	5	.	.	.	2	.	.	.	.	.	12	10	.	.	.	74
La Réserve (St-P.)	.	.	.	.	.	.	.	.	.	7	.	7	8	.	1	1	4	13	.	.	.	3	.	0	.	3	13	8	7	.	.	75
Bourges (E. N.)	.	.	.	.	.	.	.	15	.	1	0	23	10	3	0	.	12	.	.	.	7	.	.	.	.	14	16	8	.	.	.	110
Mehun-s-Yèvre	.	.	.	.	.	.	.	.	.	7	2	5	5	.	6	.	6	4	.	.	.	10	.	.	.	3	5	7	.	.	.	60
Le Briou (Vierzon)	.	.	.	.	.	.	.	.	.	5	.	7	.	11	.	.	11	.	.	.	4	.	.	.	.	3	7	12	.	.	.	61
Monnetou-sur-Cher	.	.	.	.	.	.	.	.	3	.	.	19	8	.	.	.	7	.	.	.	5	.	.	.	.	14	6	.	.	.	.	62
Argent	.	.	.	.	.	.	.	.	3	.	.	.	6	.	.	.	7	.	.	.	.	7	.	.	5	.	4	15	5	.	.	52
Salbris	.	.	.	.	.	.	.	.	.	1	1	11	3	1	0	.	2	2	.	.	.	0	.	.	.	8	.	2	.	.	.	31
Romorantin	.	.	.	.	.	.	.	.	.	10	26	7	12	1	.	0	9	.	.	.	2	.	.	0	.	2	6	3	.	.	.	78
St-Aignan	.	.	.	.	.	.	.	.	.	.	13	9	5	4	.	2	1	.	.	.	.	.	.	.	.	2	4	1	3	.	.	44
Montrichard	.	.	.	.	.	.	.	14	3	.	5	3	1	2	.	2	4	.	.	.	1	.	.	.	4	8	5	.	.	.	.	54
Bassin de l'Indre.																																
Sainte-Sévère	.	.	.	.	.	.	1	.	4	.	.	2	24	5	.	.	.	16	.	.	.	2	.	.	.	3	5	2	.	.	.	64
Châteauroux (P. C.)	.	.	.	.	.	.	.	.	14	.	3	11	13	4	6	.	12	2	.	.	6	.	.	.	0	.	2	6	.	.	.	79

STATIONS.	1	2	3	4	5	6	7	8	9	10	11	12	13	14	15	16	17	18	19	20	21	22	23	24	25	26	27	28	29	30	31	TOTAL.
Bassin de l'Indre (suite).																																
Le Louroux	.	.	.	.	.	.	.	.	.	4	.	10	.	1	.	.	5	.	.	.	.	.	.	.	.	3	3	4	.	.	.	30
Lignières	.	.	.	.	.	.	.	.	.	1	1	7	.	.	0	.	3	.	.	.	3	.	.	0	.	4	7	0	.	.	.	27
Bassin de la Creuse.																																
Ahun	.	.	.	.	.	1	.	.	.	2	.	3	35	1	.	.	.	20	.	.	.	2	.	.	.	1	10	4	.	.	.	79
Guéret (E. N.)	.	.	.	.	.	.		.	.	7	.	2	33	5	.		.	16	.	.	.	.	.	12	.	.	.	.	.	.	.	75
Boussac	.	.	.	.	.	6	.	.	3	0	.	41	3	.	.	.	15	.	.	.	.	.	.	.	3	5	1	.	.	.	.	79
La Souterraine	.	.	.	.	.	.	.	.	.	18	.	2	26	11	1	.	.	17	.	.	.		.	.	.	4	5	1	.	.	.	85
Dun	.	.	.	.	.	.	.	.	.	11	.	6	29	8	.	.	21	.	.	.	.	2	.	.	.	4	2	5	.	.	.	88
Bénévent	.	.	.	.	.	4	.	.	.	8	.	6	35	.	1	.	.	31	.	.	.	3	.	0	.	4	3	1	.	.	.	96
Bellac	.	.	.	.	.	7	.	.	.	20	9	9	34	5	.	.	.	17	.	.	.	.	.	.	.	9	6	.	.	.	.	116
Magnac-Laval	.	.	.	.	.	.	.	0	.	9	7	2	34	5	.	.	.	18	.	.	.	3	2	.	.	4	9	1	.	.	.	94
Barrou	.	.	.	.	.		0	.	.	3	18	15	3	5	.	.	1	4	.	.	.	4	.	5	.	2	3	4	.	.	.	67
Abilly	.	.	.	.	.	.	0	.	.	4	5	11	4	4	1	.	4	.	.	.	2	.	.	1	.	3	9	5	.	.	.	53
Buxeuil	.	.	.	.	.	.	.	.	.	.	.	10	.	2	.	.	.	3	.	.	.	4	.	.	.	.	.	9	.	.	.	28
Bassin de la Vienne.																																
Eymoutiers	.	.	.	.	.	1	2	.	.		.	.	2	8	.	.	.	31	.	.	.	11	.	.	.	3	7	13	.	.	.	78
Saint-Léonard	.	.	.	.	.	.	2	.	.	.	.	.	.	2			.	22	.	.	2	.	.	3	.	2	8	3	.	.	.	44
Pontarion	.	.	.	.	.	.	.	.	.	3	.	.	38	.		.	.	21	.	.	1	3	.	.	.	13	4	.	.		.	83
Pierrebuffière	.	.	.	.	.	8	.	.	6	.	.	.	.	13	.	.	.	29	.	.	.	4	.	.	.	.	4	.	.	.	.	65
Limoges	.	.	.	.	.	.	.	1	.	6	.	4	40	2	.	.	.	24	.	.	3	2	.	.	.	5	.	.	.	.	.	87
Nexon	.	.	.	.	.	6	5	.	.	43	.	.	12	8	.	.	.	6	.	.	.	4	.	.	.	.	3	4	.	.	.	91
Oradour-s.-Vayres	.	.	.	.	.	3	2	0	.	20	.	2	17	7	.	.	.	15	.	.	2	1	.	1	.	3	5	2	.	.	.	80
Oradour-s.-Glane	.	.	.	.		12	.	.	.	11	.	3	15	9	.	.	.	25	.	.	.	5	.	.	.	3	4	2	.	.	.	89
Rochechouart	.	.	.	.	.	6	0	.	.	17	.	.	26	5	.	.	.	7	.	.	1	2	.	1	.	.	6	2	.	.		72
Chabanais	.	.	.	.	.	.	.	.	.	15	.	0	9	1	.	.	.	5	.	.	1	1	.	1	0	3	1	.	.	.	.	37
Confolens	.	.	.	.	.	.	4	.	.	12	1	.	39	.		.	.	14	.	.	.	1	1	.	.	6	4	.	.	.	.	82
Lussac-les-Ch.	.	.	.	.	.	.	.	.	.	0	4	9	16	2		.	10	.	.	.	4	.	.	.	.	2	9	.	.	.	.	56
Lezay	.	.	.	.	.	6	1		.	1	2	32	9	4	.	.	1	12	.	.	1	2	.	.	.	4	6	.	.	.	.	81
Poitiers (P. C.)	.	.	.	.	.	.	.	.	.	.	18	31	5	.	.	.	9	.	.	.	2	.	.	.	.	.	7	.	.	.	.	72
Parçay-s.-Vienne	.	.	.	.	.	.	.	.	.	6	.	7	.	.	8	.	.	.	.	.	.	.	.	.	.	6	4	.	.	.	.	31
Bassin de la Loire, du Bec-d'Allier à Angers.																																
La Guerche	.	.	.	.	.	.	.	.	.	4	.	.	7	10	6	.	.	4	.	.	.	2	.	.		2		7	18	.	.	60
Cuffy	.	.	.	.	.	.	.	.	.	1	.	3	7	5	10	.	.	6	.		.	1	1	.	.	2	13	3	4	.	.	56
Givry	.	.	.	.	.	.	.	.	.	2	.	1	9	10	.	.	1	5	.	.	.	4	1	.	.	2	11	6	8	.	.	60
Sancergues	.	.	.	.	.	.	.	.	.	9	.	.	9	8	.	.	.	11		.	.	3	5	.		2	4	.	12	.	.	63
Sancerre	.	.	.	.	.	.	.	.	.	5	.	8	.	.	2	.	10	6	.	.	.	3	.	.		2	7	6	.	.	.	49
Saint-Satur	.	.	.	.	.	.	.	.	.	4	.	10	8	2	0	.	6	0	.	.	1	.	.	.	.	2	11	3	6	.	.	53
Léré	.	.	.	.	.	.	.	.	.	7	.	.	0	5	1	14	2	5	.	.	.	1	.	.	.	1	6	1	3	.	.	46
Sainpuits	.	.	.	.	.	.	.	.	5	.	2	3	2	4	.	3	7	.		.	.	2	.	.	.	11	21	3	.	.	.	63
Gien	.	.	.	.	.	.	.	.	.	.	.	3	11	2	1	3	4	.	.	.	2	.	.	1	.	3	20	3	.	.	.	56
Ouzouer-le-Marché	.	.	.	.	.	.	.	.	.	9	.	.	.	1	.	.	3	.	.	.	.	.	.	2	.	4	1	.	.	.	.	20
Orléans (P. C.)	.	.	.	.	.	.	.	.	.	6	3	4	2	3	1	.	5	.	.	.	2	.	.	2	.	5	5	6	.	.	.	43
La Motte-Beuvron	.	.	.	.	.	.	.	.	1	.	17	18	2	2	1	1	3	.	.	.	2	.	.	.	1	1	3	.	.	.	.	52
La Ferté-St-Cyr	.	.	.	.	.	.	.	.	.	.	11	.	.	.	.	.	20	.	.	.	.	.	.	.	.	6	15	.	.	.	.	52

STATIONS.	1	2	3	4	5	6	7	8	9	10	11	12	13	14	15	16	17	18	19	20	21	22	23	24	25	26	27	28	29	30	31	TOTAL.
Bassin de la Loire, du Bec-d'Allier à Angers (suite).																																
Coutres	.	.	.	.	.	.	.	.	.	.	7	6	6	.	.	.	4	.	.	.	.	.	.	.	.	6	4	.	.	.	.	33
Blois (P. C.)	.	.	.	.	.	.	.	.	.	12	.	9	.	2	.	.	5	.	.	.	.	.	.	.	.	6	2	2	.	.	.	38
Herbault	.	.	.	.	.	.	.	.	23	.	.	.	.	.	.	.	5	.	.	.	.	.	.	.	7	4	.	.	.	.	.	39
Villedomer	.	.	.	.	.	.	.	.	5	.	1	2	2	.	1	1	.	.	.	.	0	.	.	.	.	2	2	0	.	.	.	16
Beaumont-la-Ronce	.	.	.	.	.	.	.	0	1	4	2	2	.	.	1	.	4	.	.	.	4	.	.	.	.	3	2	3	.	.	.	26
Tours (P. C.)	.	.	.	.	.	.	.	.	.	1	1	4	.	.	4	0	3	.	.	.	2	.	.	.	.	9	6	3	.	.	.	33
Chaunay	.	.	.	.	.	.	.	.	.	14	2	3	.	1	1	.	5	.	.	.	4	.	.	.	.	7	12	.	.	.	.	49
Ponts-de-Cé	.	.	.	.	.	.	.	.	.	6	1	3	.	1	5	.	3	.	.	.	1	.	.	.	0	3	0	.	.	.	.	23
Bassin du Loir.																																
Janville	.	.	.	.	.	.	.	.	1	11	2	0	1	.	5	.	1	1	.	.	1	.	.	1	.	2	2	4	.	.	.	33
Orgères	.	.	.	.	.	.	.	.	.	11	1	0	0	3	.	0	0	.	.	.	0	.	.	.	.	.	2	5	.	.	.	23
Authon	.	.	.	.	.	.	.	.	4	7	.	.	.	2	.	.	4	.	.	.	.	.	.	.	2	.	2	.	.	.	.	20
Voves	.	.	.	.	.	.	.	.	3	6	3	0	.	1	3	.	1	.	.	.	0	.	.	1	.	.	7	7	1	.	.	33
Bonneval	.	.	.	.	.	.	.	.	3	10	3	.	.	3	.	.	2	.	.	.	.	.	.	.	1	.	2	3	.	.	.	27
Châteaudun	.	.	.	.	.	.	.	.	5	.	4	2	.	2	.	.	1	.	.	.	1	.	.	.	3	.	.	.	.	.	.	18
Vendôme (P. C.)	.	.	.	.	.	.	.	.	3	12	2	1	.	2	.	.	1	1	.	.	4	.	.	.	.	5	7	.	.	.	.	38
Montoire	.	.	.	.	.	.	.	0	2	7	7	0	1	1	.	.	2	.	.	.	1	.	.	.	.	5	3	0	.	.	.	30
Mondoubleau	.	.	.	.	.	.	.	.	5	5	.	.	.	3	.	.	4	.	.	.	.	.	.	.	.	7	.	.	.	.	.	24
Savigny	.	.	.	.	.	.	.	.	1	10	1	2	.	0	1	.	3	0	.	1	.	.	.	3	1	.	3	1	.	.	.	27
Le Lude	.	.	.	.	.	.	.	.	.	14	1	.	.	.	.	.	.	.	.	.	.	.	.	.	1	.	21	.	.	.	.	37
Pontvallain	.	.	.	.	.	.	.	1	5	.	9	.	.	.	.	.	5	3	.	.	.	2	.	.	.	.	23	.	.	.	.	48
La Ch^{lle}-d'Aligné	.	.	.	.	.	.	.	.	3	2	.	.	.	.	.	.	.	3	4	3	.	.	.	.	3	6	7	.	.	.	.	31
Le Plessis-Gramm.	.	.	.	.	.	.	.	4	.	.	.	3	.	.	3	.	.	.	.	.	.	.	.	.	.	3	8	.	.	.	.	21
Bassin de la Sarthe.																																
F^{t} d'Écouves (R.V.)	.	.	.	.	.	.	1	5	31	1	22	.	2	2	.	10	.	.	.	5	0	.	6	8	2	1	1	.	.	.	.	97
F^{t} de Perseignes	.	.	.	.	.	.	.	0	0	1	2	4	.	3	.	.	4	.	.	.	3	.	.	3	1	4	1	0	.	.	.	26
F^{t} de Bourse	.	.	.	.	.	.	.	0	0	5	0	1	.	.	.	.	.	.	.	.	1	0	.	.	3	3	3	.	.	.	.	18
St-Denis-s-Sarthon	.	.	.	.	.	.	.	.	.	11	4	.	.	.	.	.	5	.	.	.	3	.	.	.	.	4	2	.	.	.	.	29
Villaines-la-Juhel	.	.	.	.	.	.	.	1	2	14	1	16	.	.	.	.	4	.	.	.	3	0	.	5	4	5	1	.	.	.	.	56
Neufchâtel	.	.	.	.	.	.	.	.	.	4	9	.	.	.	2	.	3	.	.	.	.	.	.	.	.	12	.	.	.	.	.	30
Bonnétable	.	.	.	.	.	.	.	.	5	3	.	.	.	3	.	.	1	.	.	.	1	.	.	2	.	2	.	.	.	.	.	17
Le Mans (P. C.)	.	.	.	.	.	.	.	2	1	1	1	1	.	4	.	.	2	.	.	.	1	.	1	2	2	3	.	.	.	.	.	21
Mortagne	.	.	.	.	.	.	0	1	9	.	3	.	3	1	.	3	.	.	.	.	1	.	.	1	6	2	.	.	.	.	.	30
Forêt de Réno	.	.	.	.	.	.	.	.	.	15	2	3	.	3	3	.	3	.	.	.	3	.	.	.	.	3	6	1	.	.	.	42
Bellême	.	.	.	.	.	.	.	0	0	5	2	25	.	8	2	.	4	.	.	.	2	1	.	.	0	4	0	0	.	.	.	53
Nogent-le-Rotrou	.	.	.	.	.	.	.	.	4	7	2	1	.	.	2	.	2	.	.	.	.	.	.	1	.	4	3	.	.	.	.	27
La Ferté-Bernard	.	.	.	.	.	.	.	.	.	4	.	.	1	3	.	.	.	.	.	.	.	.	1	.	.	5	.	1	.	.	.	15
Connerré	.	.	.	.	.	.	.	.	3	4	.	1	.	.	3	.	3	.	.	.	.	1	4	.	.	4	.	4	.	.	.	26
Souligné-s.-Vallon	.	.	.	.	.	.	.	.	2	2	1	1	.	4	.	.	4	.	.	.	1	.	.	5	1	1	3	.	.	.	.	25
Chantenay	.	.	.	.	.	.	.	.	4	6	1	1	.	1	.	.	3	.	.	.	1	.	.	4	.	1	8	.	.	.	.	30
Sainte-Suzanne	.	.	.	.	3	.	.	1	4	2	0	.	2	4	.	6	.	.	.	4	.	.	6	0	2	5	.	.	.	.	.	40
Grez-en-Bouëre	.	.	.	.	.	.	.	.	1	6	2	1	.	2	0	.	3	.	.	.	3	.	.	4	0	4	5	.	.	.	.	31
Sablé	.	.	.	.	.	.	.	.	6	.	4	.	.	.	5	.	6	.	.	.	.	.	.	.	.	.	8	.	.	.	.	29
La Baumette	.	.	.	.	.	.	.	1	4	.	1	2	.	1	1	.	3	.	.	.	2	.	.	.	3	3	.	.	.	.	.	21

STATIONS.	1	2	3	4	5	6	7	8	9	10	11	12	13	14	15	16	17	18	19	20	21	22	23	24	25	26	27	28	29	30	31	TOTAL.
Bassin de la Mayenne.																																
La Lacelle	.	.	.	.	.	.	.	0	0	16	.	.	.	.	.	.	4	.	.	.	4	.	0	1	1	6	.	.	.	.	.	32
Pré-en-Pail	.	.	.	.	.	.	.	1	1	13	1	18	.	.	.	.	5	.	.	.	4	.	.	1	3	2	.	.	.	.	.	50
Forêt d'Andaines	.	.	.	.	.	.	.	.	6	24	.	8	6	4	.	.	.	.	.	.	4	4	5	5	4	3	5	.	.	.	.	78
Domfront	.	.	.	.	.	.	.	.	5	23	.	1	1	8	1	.	6	.	.	.	3	1	.	2	3	4	2	.	.	.	.	60
Gorron	.	.	.	.	.	.	.	6	20	.	8	0	5	12	.	6	.	.	.	8	1	.	8	5	4	7	.	.	.	.	.	90
Ambrières	.	.	.	.	.	.	.	.	.	37	0	13	6	2	1	5	4	.	.	.	8	0	.	5	3	2	1	2	.	.	.	84
Bais	.	.	.	.	.	.	0	.	16	.	5	.	.	6	.	4	.	.	.	.	.	.	.	6	9	8	.	.	.	.	.	54
Mayenne (P. C.)	.	.	.	.	.	.	.	.	2	34	1	11	.	.	11	.	4	.	.	.	3	0	.	2	3	1	2	.	.	.	.	74
Ernée	.	.	.	.	.	.	.	4	26	.	.	5	1	4	.	.	2	.	.	.	5	.	8	.	4	5	.	.	.	.	.	64
Chailland	.	.	.	.	.	.	.	.	26	.	.	3	.	5	4	.	3	.	.	.	3	.	.	5	4	2	1	.	.	.	.	.	56
Laval (E. N.)	.	.	.	.	.	.	.	1	20	.	1	13	.	4	.	3	3	.	.	2	.	2	0	.	3	5	.	.	.	.	.	57
Cossé le Vivien	.	.	.	.	.	.	.	2	22	.	4	4	2	.	.	1	2	.	.	2	3	.	1	.	3	3	.	.	.	.	.	47
St-Aignan-s.-Roë	.	.	.	.	.	.	.	.	2	16	2	3	.	1	.	.	1	.	.	.	2	.	.	4	1	2	5	.	.	.	.	38
Château-Gontier	.	.	.	.	.	.	.	.	.	8	2	0	.	.	.	.	4	.	.	.	2	.	.	2	.	4	2	.	.	.	.	24
Bassin de la Loire inférieure, rive droite.																																
Varades	.	.	.	.	.	.	.	.	.	10	.	5	.	6	.	.	6	.	.	.	7	.	.	.	.	8	7	.	.	.	.	49
Oudon	.	.	.	.	.	.	.	.	3	11	3	1	.	10	.	.	.	4	.	.	.	3	.	.	3	14	.	.	.	.	.	54
Joué-sur-Erdre	.	.	.	.	.	.	.	.	2	17	3	.	.	5	2	.	5	.	.	.	3	.	.	.	2	1	5	.	.	.	.	45
Nort	.	.	.	.	.	.	.	0	2	12	7	.	.	3	12	.	3	3	.	.	2	.	3	4	2	1	2	1	.	.	.	57
Nantes (Obsre)	.	.	.	.	.	.	.	1	1	31	1	1	.	8	.	.	10	.	.	.	2	2	.	1	1	3	5	.	.	.	.	67
Cordemais	.	.	.	.	.	1	.	.	4	10	2	1	.	7	.	0	9	.	.	.	3	.	0	0	3	4	8	.	.	.	.	53
Savenay (E. N.)	.	.	.	.	.	.	.	.	1	9	1	.	.	8	.	.	6	.	.	.	2	.	.	.	.	.	8	.	.	.	.	35
Saint-Nazaire	.	.	.	.	.	.	.	.	1	16	.	1	.	13	.	.	6	.	.	.	1	.	.	.	1	3	.	.	.	.	.	41
Bassin de la Loire inférieure, rive gauche; bassin de la Sèvre nantaise.																																
Secondigny	.	.	.	.	.	.	1	.	.	.	1	8	.	9	0	.	6	4	.	.	6	.	0	4	.	5	2	.	.	.	.	46
Parthenay (E. N.)	.	.	.	.	.	3	8	.	.	.	1	15	.	.	.	4	.	3	.	2	9	2	.	4	.	4	8	4	.	.	.	67
Belleville	.	.	.	.	.	1	.	0	.	6	6	6	.	0	.	.	3	.	.	.	0	.	.	3	.	4	5	.	.	.	.	35
Absie	.	.	.	.	.	5	.	.	.	2	.	14	.	6	.	.	9	.	.	.	5	.	.	.	.	10	3	.	.	.	.	54
Les Gardes	.	.	.	.	.	.	.	.	13	.	1	4	0	1	2	.	4	.	.	.	4	0	.	.	1	7	6	.	.	.	.	43
Montaigu	.	.	.	.	.	.	.	0	4	8	4	5	.	3	.	.	8	.	.	.	4	1	1	1	1	6	10	.	.	.	.	56
Vieillevigne	.	.	.	.	.	.	.	.	.	11	.	7	.	.	.	.	5	.	.	.	.	.	.	.	7	7	.	.	.	.	.	38
Legé	.	.	.	.	.	.	.	.	8	13	.	5	.	.	.	.	6	.	.	.	.	.	.	.	2	8	.	.	.	.	.	43
Les Herbiers	.	.	.	.	.	.	0	0	2	21	1	5	.	0	.	.	7	.	.	.	2	.	.	2	0	6	9	.	.	.	.	56
Clisson	.	.	.	.	.	3	.	.	2	7	.	.	.	11	.	.	.	.	.	.	.	.	.	.	.	6	6	.	.	.	.	35
Saint-Philbert	.	.	.	.	.	.	.	.	7	9	3	2	.	8	.	.	8	.	.	.	3	.	2	1	3	3	3	.	.	.	.	52
Indret	.	.	.	.	.	.	.	0	1	12	2	.	.	5	.	.	6	1	.	.	2	.	.	.	2	4	10	.	.	.	.	45
Fort de Mindin	.	.	.	.	.	.	.	.	3	13	1	1	.	13	.	.	7	.	.	.	.	.	.	.	2	3	3	.	.	.	.	46
Pointe Saint-Gildas	.	.	.	.	.	.	.	.	.	10	1	5	.	.	.	.	6	.	.	.	.	.	1	.	.	3	.	.	.	.	.	25
BASSINS ENTRE LA LOIRE ET LA GIRONDE.																																
Bassins de la Sèvre niortaise et de la Vie.																																
Sepvret	.	.	.	.	2	.	.	.	10	.	.	50	7	4	.	5	7	.	.	.	4	.	.	5	6	.	.	.	.	.	.	100
Chantecorps	.	.	.	.	.	.	.	6	.	.	.	15	.	1	.	.	.	.	16	.	.	.	24	.	.	4	1	.	.	.	.	68
Champdeniers	.	.	.	.	.	.	1	.	.	.	.	18	.	.	.	.	3	11	.	.	3	.	.	.	.	4	5	.	.	.	.	45

STATIONS.	1	2	3	4	5	6	7	8	9	10	11	12	13	14	15	16	17	18	19	20	21	22	23	24	25	26	27	28	29	30	31	TOTAL.
Bassins de la Sèvre niortaise et de la Vie (suite).																																
Le Beugnon	.	.	.	.	.	1	1	.	.	.	.	9	.	2	.	.	2	.	.	.	1	.	.	.	.	3	.	.	.	.	.	.	19
Fressines	.	.	.	.	.	10	1	.	.	.	1	30	2	3	0	.	2	10	.	.	.	2	.	.	.	3	4	.	.	.	.	.	68
Niort	.	.	.	.	.	0	.	.	.	.	.	22	0	12	.	.	2	10	.	.	3	0	.	0	.	2	3	.	.	.	.	.	54
Mauzé	.	.	.	.	.	.	.	.	.	.	.	48	.	.	3	.	11	.	.	.	.	.	.	.	.	2	.	.	.	.	.	.	64
Longèves	.	.	.	.	.	.	.	.	.	.	9	14	.	8	.	.	.	5	.	.	2	.	.	.	0	4	1	.	.	.	.	.	43
Luçon	.	.	.	.	.	.	.	.	.	.	2	9	.	7	.	.	6	1	.	.	4	.	1	0	.	3	.	.	.	.	.	.	33
Marans	.	.	.	.	.	.	.	.	.	.	6	9	3	.	.	.	3	7	.	.	2	.	.	.	0	2	.	0	.	.	.	.	32
La Châtaigneraie	.	.	.	.	.	8	.	.	.	.	10	9	.	4	.	.	9	3	.	.	4	.	.	12	.	4	6	.	.	.	.	.	69
Chantonnay	.	.	.	.	.	.	.	.	.	30	.	6	2	3	.	.	6	0	.	.	.	.	.	7	.	4	3	.	.	.	.	.	61
Roche-s.-Yon (E.N.)	.	.	.	.	.	1	1	.	3	4	.	6	.	4	.	.	.	8	.	.	.	.	.	.	.	4	.	.	.	.	.	.	32
Sables-d'Olonne	.	.	.	.	.	.	.	.	2	1	4	8	.	9	.	0	3	.	.	.	1	.	1	3	.	1	.	.	.	.	.	.	33
St-Gilles-s.-Vie	.	.	.	.	.	.	.	0	4	7	.	.	.	.	.	.	2	.	.	.	.	.	.	.	1	3	.	.	.	.	.	.	17
Pornic	.	.	.	.	.	.	.	.	.	12	2	.	.	8	.	.	2	.	5	.	2	5	0	1	2	.	.	.	.	.	.	.	39
Ile d'Yeu	.	.	.	.	.	.	0	0	13	4	3	3	.	8	3	.	4	.	.	.	.	0	0	0	.	7	.	.	.	.	.	.	47
Noirmoutiers	.	.	.	.	.	.	.	.	.	13	1	1	.	17	.	.	4	1	.	.	1	.	2	.	1	1	.	.	.	.	.	.	42
Bassin de la Charente.																																
Saint-Mathieu	.	.	.	.	.	24	2	1	.	12	.	.	26	6	.	.	.	11	.	.	1	3	.	.	.	2	5	4	.	.	.	.	98
Ruffec	.	.	.	.	.	3	.	.	.	.	.	13	17	1	.	.	.	.	.	.	.	10	.	.	.	4	4	.	.	.	.	.	52
Montbron	.	.	.	.	.	7	5	.	.	4	.	4	5	.	.	.	.	6	.	.	3	2	.	1	3	2	1	.	.	.	.	.	43
Aigre	.	.	.	.	.	4	.	.	.	6	.	8	19	.	.	.	.	.	.	.	.	10	.	.	.	4	5	.	.	.	.	.	56
Barbezieux	.	.	.	.	.	.	.	.	.	11	3	.	.	19	.	.	.	11	.	.	1	2	.	1	.	4	.	.	.	.	.	.	52
Jonzac	.	.	.	.	.	.	.	.	.	.	.	.	28	7	.	.	.	7	.	.	1	.	.	.	.	5	1	.	.	.	.	.	49
Cognac	.	.	.	.	.	.	.	.	.	2	.	14	4	.	.	.	7	.	.	2	.	.	.	.	2	2	.	.	.	.	.	.	32
Saintes	.	.	.	.	.	.	.	1	.	.	8	18	8	.	1	.	.	7	.	.	3	.	.	.	.	3	1	.	.	.	.	.	50
Vernoux-s.-Bout	.	.	.	.	.	0	.	.	1	12	9	38	4	8	.	19	.	.	.	2	.	.	.	4	7	0	.	.	.	.	.	.	105
Chef-Boutonne	.	.	.	.	.	2	.	.	.	.	2	6	4	7	.	.	0	15	.	.	.	3	0	1	.	3	3	.	.	.	.	.	46
Villiers-en-Bois	.	.	.	.	.	.	.	.	.	.	3	40	3	.	7	.	.	9	.	.	3	.	.	.	.	2	.	.	.	.	.	.	67
St-Jean-d'Angely	.	.	.	.	.	.	.	.	.	1	10	4	6	.	.	1	9	.	.	.	.	.	1	.	1	.	1	.	.	.	.	.	34
La Rochelle	.	.	.	.	.	.	.	.	.	.	6	3	5	4	.	.	1	.	.	.	0	.	.	.	0	.	.	.	.	.	.	.	19
Ile d'Aix	.	.	.	.	.	.	.	.	.	.	2	24	.	.	.	.	.	6	.	.	.	.	.	.	.	.	2	.	.	.	.	.	34
Chassiron	.	.	.	.	.	.	.	.	.	.	2	2	.	5	.	.	.	3	.	.	.	.	.	.	.	.	2	.	.	.	.	.	14
BASSIN DE LA GIRONDE.																																
Bassin de la Dordogne.																																
La T.-d'Auvergne	.	.	.	.	.	2	.	3	.	.	.	.	.	5	.	.	.	15	.	1	6	1	.	.	.	5	11	4	.	.	.	.	53
Laqueuille	.	.	.	.	13	1	1	.	.	.	.	.	6	1	.	.	10	.	.	.	9	.	.	.	3	11	2	.	.	.	.	.	57
Ussel	.	.	.	.	5	1	0	.	.	.	.	0	4	1	.	.	.	9	.	17	5	1	.	.	.	3	2	.	.	.	.	.	48
Aurillac (E. N.)	.	.	.	.	4	4	15	1	.	0	.	.	.	2	.	.	.	8	4	.	.	2	.	.	3	.	3	.	3	.	.	.	49
Argentat	.	.	.	.	.	5	3	.	.	.	.	.	2	.	.	.	.	7	1	.	.	.	2	.	.	7	5	.	.	.	.	.	32
Beaulieu	.	.	.	.	.	.	1	2	.	1	.	.	.	.	.	.	.	8	1	.	1	.	0	0	.	1	1	.	.	.	.	.	16
La Tronquière	.	.	.	.	.	.	20	.	.	.	.	.	.	.	.	.	.	6	17	.	.	.	.	.	.	3	8	13	.	.	.	.	67
Bretenoux	.	.	.	.	.	5	.	.	3	4	.	.	.	2	.	.	.	6	2	.	.	1	1	.	.	1	.	.	.	.	.	.	25
La Capelle	.	.	.	.	.	8	3	.	.	.	.	.	.	1	.	.	.	.	4	.	.	.	.	1	.	3	.	.	.	.	.	.	20
Vayrac	.	.	.	.	.	4	.	2	.	1	.	.	.	1	.	.	.	6	2	.	.	2	.	.	.	5	.	.	.	.	.	.	23
Martel	.	.	.	.	.	3	.	.	.	7	.	.	.	.	.	.	.	.	.	.	.	.	.	.	4	2	.	.	.	.	.	.	16
Gourdon	.	.	.	.	.	13	.	.	.	8	.	.	.	.	.	.	.	6	5	.	.	.	.	.	.	5	.	1	.	.	.	.	38

STATIONS.	1	2	3	4	5	6	7	8	9	10	11	12	13	14	15	16	17	18	19	20	21	22	23	24	25	26	27	28	29	30	31	TOTAL.
Bassin de la Dordogne (suite).																																
Tulle (E. N.)	.	.	.	.	.	6	1	.	2	.	.	.	.	.	.	.	5	5	.	.	.	.	.	.	.	.	.	.	.	.	.	19
Brive	.	.	.	.	.	2	4	.	.	2	.	.	.	1	.	.	.	10	.	.	4	2	.	.	.	1	4	.	.	.	.	30
Blanzaguet	.	.	.	.	.	.	.	.	.	22	.	.	13	.	.	.	.	.	.	.	.	.	.	.	.	.	.	.	.	.	.	35
Périgueux (E. N.)	.	.	.	.	.	2	2	.	.	.	.	.	.	.	.	.	0	.	.	.	0	.	.	0	.	0	0	.	.	.	.	4
Montguyon	.	.	.	.	.	.	.	.	.	17	18	.	.	.	.	.	.	4	.	.	3	.	.	8	.	.	.	4	.	.	.	54
Les Eglisottes	.	.	.	.	.	.	.	3	.	5	.	2	4	1	.	.	.	4	.	.	5	0	.	1	.	2	3	1	.	.	.	28
Lussac	.	.	.	.	.	.	.	.	.	1	.	2	.	.	.	.	.	5	.	.	5	.	.	.	1	2	5	.	.	.	.	20
Saint-Savin	.	.	.	.	.	.	1	.	.	.	3	.	4	0	.	.	.	8	.	.	2	1	.	.	.	3	4	.	.	.	.	25
St-André-de-Cubzac	.	.	.	.	.	.	.	2	.	.	9	.	.	.	.	.	.	6	.	.	.	.	.	.	.	.	7	.	.	.	.	24
Bassin du Lot.																																
Mont Lozère	.	.	.	.	.	.	2	.	1	.	.	.	.	.	.	.	.	2	14	19	.	.	9	.	.	.	.	6	.	.	.	55
Le Bleymard	.	.	.	.	.	.	.	.	.	.	.	.	.	.	.	.	.	.	9	14	.	.	25	.	.	.	.	1	.	.	.	49
Bagnols	.	.	.	.	.	1	1	.	.	.	.	.	.	1	.	.	.	.	9	10	.	.	43	.	.	0	0	.	.	.	.	66
Mende (P. C.)	.	.	.	.	.	.	.	.	.	.	.	.	.	.	.	.	.	.	20	6	.	.	15	.	.	.	2	.	.	.	.	43
Camp de la Roche	.	.	.	.	.	8	.	.	.	.	.	.	.	.	.	.	.	.	11	8	.	.	9	.	.	1	3	2	.	.	.	42
Marvéjols	.	.	.	.	.	3	.	.	.	.	.	.	.	.	.	.	.	.	12	8	.	.	7	.	.	.	.	.	1	.	.	31
Le Malzieu	.	.	.	.	.	.	.	.	.	.	.	.	.	3	.	.	.	.	3	6	.	.	.	.	.	.	.	.	.	.	.	12
St-Chély-d'Apcher	.	.	.	.	.	2	.	.	.	.	.	.	.	1	.	.	.	3	2	24	.	.	2	.	.	.	3	0	0	.	.	37
Nasbinals	.	.	.	.	.	21	.	.	.	.	.	.	.	.	.	.	.	5	.	15	.	1	3	.	.	.	2	3	.	.	.	50
Laguiole	.	.	.	.	3	3	7	.	.	.	.	.	6	.	.	.	.	.	18	8	.	.	.	.	.	12	27	7	.	.	.	91
Mur-de-Barrez	8	.	.	.	8	.	.	.	.	.	.	.	.	.	.	.	.	8	10	6	.	.	.	.	.	.	14	.	.	.	.	54
Espalion	.	.	.	.	9	9	.	.	.	.	.	.	.	.	.	.	.	4	27	4	.	.	.	.	.	4	10	.	.	.	.	67
Entraygues	.	.	.	.	3	.	2	.	.	.	.	.	.	.	.	.	.	5	2	3	.	2	.	.	.	1	5	3	.	.	.	26
Figeac (S. H.)	.	.	.	.	.	2	.	.	.	.	.	.	.	.	.	.	.	15	6	.	.	2	.	.	.	3	.	.	.	.	.	28
Livernon	.	.	.	.	2	3	.	.	2	.	.	.	.	.	.	.	.	4	6	.	.	2	.	.	.	5	.	.	.	.	.	24
Lauzès	.	.	.	.	.	9	.	.	.	.	.	.	.	.	.	.	.	.	8	.	.	.	.	.	.	.	5	.	.	.	.	22
Limogne	.	.	.	.	.	5	7	.	.	.	.	.	.	.	.	.	.	2	9	.	.	.	.	.	.	2	.	.	.	.	.	25
Saint-Géry	15	.	.	.	.	.	.	.	1	.	.	.	.	.	.	.	.	.	9	.	.	.	.	.	2	11	2	.	.	.	.	40
Cahors (P. C.)	.	.	.	.	.	.	4	.	.	8	.	.	.	.	.	.	.	5	1	1	.	3	.	.	.	.	11	3	.	.	.	36
Villeneuve	.	.	.	.	.	1	.	.	.	1	.	.	.	.	.	.	.	.	.	.	.	.	3	.	.	1	5	.	.	.	.	11
Bassins du Tarn et de l'Aveyron.																																
Massevaques	.	.	.	.	1	1	.	.	1	.	.	.	.	.	.	.	.	.	14	15	.	.	1	1	.	.	.	.	.	.	.	34
Montmirat	.	.	.	.	.	.	.	.	.	.	.	.	.	.	.	.	.	.	10	16	.	.	2	.	.	.	.	.	.	.	.	28
Pont de Montvert	.	.	.	.	.	.	2	.	.	1	.	.	.	1	.	.	.	.	9	15	.	.	6	.	.	.	.	1	.	.	.	36
Cassagnas	.	.	.	.	.	0	.	.	1	.	.	.	.	.	.	.	.	.	12	14	.	.	5	.	.	.	.	4	.	.	.	37
Florac	.	.	.	.	.	.	2	.	.	.	.	.	.	3	.	.	.	.	10	16	.	.	2	.	.	.	.	.	.	.	.	33
St-Sauveur-de-P.	.	.	.	.	5	.	.	.	.	.	.	.	.	.	.	.	.	3	28	.	.	.	.	.	.	.	3	.	.	.	.	39
Meyrueis	.	.	.	.	2	1	.	.	.	.	.	.	.	.	.	.	.	1	9	17	.	.	6	.	.	.	1	.	.	.	.	36
Le Massegros	.	.	.	.	3	3	9	.	.	.	.	.	.	0	.	.	.	2	6	20	.	.	0	.	.	.	.	4	6	.	.	53
La Landette-Murat	.	.	.	.	5	.	.	8	.	.	.	.	7	.	.	.	.	6	.	.	.	.	.	.	.	.	.	.	.	.	2	28
Le Cabaretou	.	.	.	.	.	12	.	.	.	.	.	.	.	.	.	.	.	.	21	.	.	.	.	.	.	3	.	.	.	.	.	36
Fraïsse	.	.	.	.	.	12	.	.	.	.	.	.	.	.	.	.	.	.	18	.	.	.	.	.	.	.	4	3	.	.	.	37
La Salvetat	.	.	.	.	.	4	10	.	.	.	.	.	.	.	.	.	.	.	11	.	.	.	.	.	.	.	9	3	.	.	.	37
La Cavalerie	.	.	.	.	3	2	3	.	.	.	.	.	.	.	.	.	.	4	27	0	.	.	.	.	.	4	2	3	.	.	.	48
Castres	.	.	.	.	0	1	1	0	.	.	.	.	1	0	.	.	.	0	0	0	.	.	0	.	.	.	0	1	.	.	.	4
Lavaur	.	.	.	.	.	1	1	.	.	.	.	.	.	.	.	.	.	.	24	.	.	.	10	.	.	2	4	.	.	.	.	42

STATIONS.	1	2	3	4	5	6	7	8	9	10	11	12	13	14	15	16	17	18	19	20	21	22	23	24	25	26	27	28	29	30	31	TOTAL.
Bassins du Tarn et de l'Aveyron (suite).																																
Rodez (E. N.)	.	.	.	.	.	.	1	11	.	.	.	.	.	.	.	.	.	4	18	.	.	6	.	.	4	.	.	.	.	.	.	44
Alban	.	.	.	.	4	7	21	.	.	.	.	.	.	.	.	.	.	3	11	.	.	.	4	.	.	3	5	.	.	.	.	59
Albi (P. C.)	.	.	.	5	3	7	8	.	.	.	.	.	.	.	.	.	.	.	12	.	.	10	7	.	.	3	4	.	.	.	.	59
Carmaux	.	.	.	.	.	.	12	.	.	.	.	.	.	.	.	.	.	.	18	1	.	1	5	.	.	.	8	3	.	.	.	48
Lalbenque	.	.	.	.	.	4	.	.	2	.	.	.	.	.	.	.	.	.	7	.	.	.	.	.	.	4	5	.	.	.	.	22
Canals	.	.	.	.	.	.	4	.	1	.	.	3	.	2	.	.	.	1	18	1	.	.	7	.	.	.	.	.	.	.	.	37
Montauban (E. N.)	.	.	.	.	.	.	.	.	.	.	.	.	2	.	.	.	.	3	5	.	.	.	.	.	.	.	.	.	.	.	.	10
La Française	.	.	.	.	2	1	.	.	1	.	.	.	.	.	.	.	.	.	5	.	.	.	.	.	.	.	.	.	.	.	.	9
Bassin de la Garonne, cours supérieur, et affluents des Pyrénées.																																
Ax	.	.	.	.	.	.	.	.	.	.	.	12	.	10	.	.	14	.	18	13	.	.	9	12	.	.	.	.	.	.	.	88
Belesta	.	.	.	.	.	.	.	.	.	3	.	.	.	9	.	.	.	.	18	3	.	11	14	9	.	3	8	6	.	.	.	84
Foix (E. N.)	.	.	.	.	.	.	.	.	.	.	.	.	1	2	.	.	.	.	9	3	.	25	10	.	.	.	6	.	.	.	.	56
Loubens	.	.	.	.	0	.	.	.	.	.	.	.	.	10	.	.	.	.	7	6	.	4	12	.	.	.	8	9	.	.	.	58
Mirepoix	.	.	.	.	.	.	.	.	.	.	.	.	.	2	.	.	.	.	16	3	.	.	8	.	.	.	8	.	.	.	.	37
Royat	.	.	.	.	.	.	2	.	.	.	.	.	.	7	.	.	.	.	2	17	.	3	1	.	.	2	3	3	.	.	.	40
Villeneuve-Durfort	.	.	.	.	.	.	.	.	.	.	.	.	.	.	.	.	.	.	4	20	.	.	.	.	.	.	8	8	.	.	.	40
La Bastide de Sérou	.	.	.	.	.	.	0	0	2	.	.	.	.	8	4	.	.	.	7	7	.	8	.	17	.	.	10	5	.	.	.	68
Rieumes	.	.	.	.	.	.	.	.	.	.	.	2	.	2	.	.	.	1	40	1	.	2	11	.	.	1	4	2	.	.	.	66
Toulouse (Obs^re^)	.	.	.	.	.	.	6	.	.	.	.	.	.	2	.	.	.	2	5	5	.	1	13	.	.	1	3	0	.	.	.	38
Bassin de la Garonne (R. G.) au-dessous de Toulouse; bassins du Gers et de la Baïse; bassin de la Gironde.																																
Lannemezan	.	.	.	.	1	.	0	0	.	1	.	.	.	7	.	.	.	1	8	2	.	2	10	1	.	0	10	5	.	.	.	48
Castelnau-Magnoac	.	.	.	.	.	.	3	.	.	.	.	.	.	4	.	.	.	10	27	.	.	.	14	2	.	.	12	5	.	.	.	78
Lombez	.	.	.	.	.	.	.	.	.	.	.	.	28	.	.	.	.	.	22	.	.	.	6	.	.	1	3	.	.	.	.	60
Masseube	.	.	.	.	.	.	.	.	.	.	.	.	17	2	.	.	.	1	6	.	.	1	1	2	.	1	4	2	.	.	.	35
Trié	.	.	.	.	.	.	.	.	.	.	.	.	.	.	.	.	.	.	24	.	.	.	9	.	.	5	10	7	.	.	.	55
Miélan	.	.	.	.	.	.	.	.	.	.	.	.	.	2	.	.	.	0	7	.	.	0	3	2	.	4	2	4	.	.	.	24
Mirande	.	.	.	.	.	.	.	.	.	.	.	.	.	6	.	.	.	4	5	.	.	.	.	.	.	.	.	.	.	.	.	16
Auch (P. C.)	.	.	.	.	.	.	2	.	1	1	.	.	.	1	.	.	.	6	3	.	.	.	1	.	.	1	6	3	.	.	.	24
Vic-Fézensac	.	.	.	.	.	.	5	.	.	.	.	.	.	.	.	.	.	13	.	.	.	.	.	.	.	.	10	.	.	.	.	28
Lectoure	.	.	.	.	.	.	3	.	.	4	.	.	.	.	.	.	.	.	.	.	.	.	.	.	.	.	2	2	.	.	.	11
Condom	.	.	.	.	.	.	6	1	.	12	.	.	.	.	.	.	.	.	1	.	.	.	.	.	.	0	0	1	.	.	.	22
Eauze	.	.	.	.	.	.	2	.	.	14	.	.	.	.	.	.	.	4	2	.	.	.	.	.	.	.	.	.	.	.	.	22
Beaumont	.	.	.	.	0	0	1	.	.	.	.	.	.	.	.	.	.	3	11	1	.	0	0	.	.	.	2	1	.	.	.	19
Agen (P. C.)	.	.	.	.	.	.	1	.	8	.	.	.	.	.	.	.	.	.	.	.	.	.	.	.	.	1	.	.	.	.	.	10
La Réole	.	.	.	.	.	.	.	1	.	8	.	.	.	.	.	.	.	4	0	.	.	2	.	.	2	0	.	.	.	.	.	16
Sauveterre	.	.	.	.	.	.	.	.	.	5	.	.	.	0	.	.	.	8	.	.	.	2	.	.	.	.	5	.	.	.	.	19
Bordeaux (Obs^re^)	.	.	.	.	.	.	1	0	.	5	.	.	2	1	.	.	.	4	0	.	4	0	.	2	.	1	3	.	.	.	.	23
Saint-Julien	.	.	.	.	.	.	.	.	.	.	7	.	.	.	11	.	.	8	.	.	.	2	.	.	2	.	2	.	.	.	.	32
Royan	.	.	.	.	.	.	.	.	.	.	1	13	3	6	.	.	.	.	.	.	3	1	.	2	.	1	1	.	.	.	.	31
La Coubre	.	.	.	.	.	.	.	.	.	.	.	43	.	2	.	.	.	3	.	.	.	.	.	.	.	1	1	.	.	.	.	50
BASSINS ENTRE LA GIRONDE ET LES PYRÉNÉES.																																
Petits bassins entre la Gironde et l'Adour.																																
Saint-Nicolas	.	.	.	.	.	.	.	0	.	.	2	.	16	2	.	.	.	5	.	.	1	1	.	.	.	2	5	.	.	.	.	33
Hourtin (phare)	.	.	.	.	.	.	1	1	.	.	.	8	.	.	.	.	.	2	.	.	1	.	2	.	.	2	7	.	.	.	.	24

STATIONS.	1	2	3	4	5	6	7	8	9	10	11	12	13	14	15	16	17	18	19	20	21	22	23	24	25	26	27	28	29	30	31	TOTAL.
Petits bassins entre la Gironde et l'Adour (suite).																																
Moutchic	.	.	.	.	.	.	2	1	.	.	.	.	10	.	.	.	.	8	.	.	1	0	.	0	.	.	8	1	.	.	.	30
Le Porge	.	.	.	.	.	0	0	0	.	.	10	.	6	1	.	.	.	4	.	.	0	.	.	.	.	1	2	1	.	.		28
Arès	.	.	.	.	.	.	0	1	0	.	8	0	7	.	.	.	.	1	.	.	.	1	.	.	5	3	6	2	.	.	.	34
Audenge	.	.	.	.	.	.	1	.	.	.	9	.	4	6	.	.	.	5	.	.	3	.	.	.	.	1	3	1	.	.	.	33
Pissos	.	.	.	.	.	2	3	.	2	.	.	.	.	1	.	.	.	1	1	.	.	.	.	1	.	2	5	2	.	.	.	20
Belin	.	.	.	.	.	.	2	1	.	0	.	.	.	1	.	.	.	1	1	.	.	2	1	0	.	1	10	2	.	.	.	20
Piquey	.	.	.	.	.	.	.	.	.	.	6	.	5	2	.	.	.	3	.	.	1	0	.	1	.	1	8	.	.	.	.	25
La Salie	.	.	.	.	.	0	3	.	.	.	.	.	8	.	.	.	.	4	.	0	.	.	.	.	.	.	6	.	.	.	.	21
Arcachon (C. M.)	.	.	.	.	.	0	1	.	.	.	1	.	1	2	.	.	.	3	.	.	2	5	0	0	.	3	6	2	.	.	.	26
Bassin de l'Adour.																																
Pic du Midi (Obs^re)	.	.	.	3	.	.	.	.	3	.	1	.	.	.	.	.	.	1	11	.	.	.	4	.	.	1	19	4	.	.	.	47
Peyranère	.	.	.	.	.	.	.	.	13	.	.	.	.	.	.	.	.	.	23		.	.	10	.	.	.	.	33	.	.	.	79
Gélan	.	.	.	.	.	.	.	.	.	.	.	.	.	.	.	.	.	28	19	.	.	.	.	.	.	11	22	.	.	.	.	80
Laruns	.	.	1	.	.	.	.	.	.	.	.	.	1	.	.	.	.	2	33	.	.	3	4	1	.	8	25	7	.	.	.	85
Bedous	.	.	.	.	.	.	.	.	.	.	.	.	.	.	.	.	.	3	18	.	.	.	.	.	.	.	24	10	.	.	.	55
Lourdes	.	.	.	.	0	.	.	.	1	.	.	.	.	10	.	.	.	.	43		.	7	11	1	.	6	14	7	.	.	.	100
Bagnères-de-Big.	.	.	.	1	1	1	.	.	.	.	.	.	.	5	.	.	.	5	17	.	.	9	13	5	.	3	10	12	.	.	.	82
Tarbes (P. C.)	.	.	.	.	.	.	.	.	.	.	.	.	6	.	.	.	.	4	30	.	.	5	9	.	.	8	9	8	.	.	1	80
Villecomtal	.	.	.	.	.	.	.	.	2	.	.	.	.	2	.	.	.	.	13	.	.	.	8	2	.	3	3	8	.	.	.	41
Maubourguet	.	.	.	.	.	.	.	.	.	.	.	.	.	.	.	.	.	.	.	7	.	5	.	8	.	.	7	10	.	.	.	37
Riscle	.	.	.	.	.	.	2	.	5	2	.	.	.	.	.	.	.	6	2	.	.	.	2	.	.	.	.	2	.	.	.	22
Cazaubon	.	.	.	.	.	.	3	.	.	4	.	.	.	.	.	.	.	1	.	.	.	.	2	.	.	0	2	0	.	.	.	13
Mont-de-Marsan	.	.	.	.	.	.	3	.	.	.	.	.	.	.	.	.	.	2	1	.	.	.	.	.	.	1	6	.	.	.	.	13
Saint-Sever	.	.	.	.	.	0	3	.	.	.	.	.	.	.	.	.	4	1	.	.	.	.	4	.	.	0	7	2	.	.	.	21
Tartas	.	.	.	.	.	1	3	.	0	1	.	.	0	0	.	.	.	8	2	.	.	.	0	1	.	1	16	5	.	.	.	39
Pau (château)	.	.	.	.	.	2	.	.	1	.	.	.	1	2	.	.	.	5	8	.	4	.	2	.	4	6	10	.	.	.	.	45
Lescar (E. N.)	.	.	.	.	.	.	.	0	.	2	.	.	1	.	.	.	.	.	9	.	4	.	2	2	.	3	17	.	.	.	.	40
Orthez (P. C.)	.	.	.	.	.	.	4	1	1	7	.	.	.	3	.	.	.	2	5	.	.	3	3	1	.	3	16	6	.	.	.	55
Oloron (P. C.)	.	.	.	.	.	.	3	2	.	3	.	.	.	3	.	.	.	.	30	.	.	10	8	1	.	3	14	7	.	.	.	84
Mauléon (P. C.)	.	.	.	.	.	.	.	.	5	.	.	.	.	.	.	.	.	.	45	.	.	.	12	.	.	1	31	.	.	.	.	94
St-J.-Pied-de-Port	.	.	.	.	.	4	6	.	15	.	.	4	.	1	2	.	9	.	8	.	11	21	.	.	1	.	.	2	.	.	.	84
Dax (P. C.)	.	.	.	.	.	.	0	0	.	4	.	.	.	1	.	.	.	.	4	.	.	.	1	.	.	3	20	5	.	.	.	39
Peyrehorade	.	.	.	.	.	.	9	.	2	.	.	.	.	4	.	.	.	5	20	.	.	.	1	.	.	.	13	.	.	.	.	55
Biarritz (sémaph.)	.	.	.	.	.	.	.	3	.	6	.	.	4	.	2	.	.	1	35	.	.	.	7	2	.	1	6	1	.	.	.	68

VERSANT DE LA MÉDITERRANÉE.

BASSINS ENTRE LES PYRÉNÉES ET LE RHÔNE.

Bassins du Tech, de la Tet et de l'Agly.

La Preste	.	.	.	.	.	.	.	.	.	.	.	.	.	.	.	.	.	31	26	20	.	21	10	30	4	2	.	.	.	.	.	144
Prats-de-Mollo	.	.	.	.	.	.	.	.	.	.	.	.	7	.	.	.	31	29	23	.	.	15	24	.	.	8	.	.	.	.	.	137
Céret	.	.	.	.	.	.	.	.	.	.	.	.	.	.	.	.	2	27	9	17	.	18	2	.	.	.	.	.	.	.	.	75
Bellegarde	.	.	.	.	.	.	.	.	.	.	.	.	.	.	.	.	.	23	20	.	.	.	.	.	.	.	.	.	.	.	.	43
Col de la Quilliane	.	.	.	3	.	.	.	.	1	.	.	.	17	.	.	.	2	27	10	.	.	26	.	.	.	1	2	.	.	.	.	89
Montlouis (C. M.)	.	.	.	.	.	.	.	.	0	.	.	.	2	.	.	.	4	.	34	.	.	0	1	.	.	.	0	.	.	.	.	42
Prades	.	.	.	.	1	.	.	.	.	1	.	.	.	4	.	.	.	18	8	.	.	5	12	1	.	.	.	.	.	.	.	50
Vinça	.	.	.	1	.	.	.	.	1	.	1	.	.	.	.	.	3	11	5	.	.	10	.	.	.	.	.	.	.	.	.	32

STATIONS.	1	2	3	4	5	6	7	8	9	10	11	12	13	14	15	16	17	18	19	20	21	22	23	24	25	26	27	28	29	30	31	TOTAL.
Bassins du Tech, de la Tet et de l'Agly (suite).																																
Boulcternère																		20			15											35
Perpignan (Obs^re)				0					0		0			1				5	6			6										18
Estagel (C. M.)														9				9	3			4										25
Espira de l'Agly																			10			5										15
Salces														5					4			3										13
Le Barcarès														1				0	4			3										8
Cap Béar (phare)																			19	9			11	0			4					43
Port-Vendres																			16	7			9				3					35
Bassin de la Sègre.																																
Col de Puymorens									2				5						41			16					10					74
Angoustrine																	5	39	4			7	6									61
Bourg-Madame									5				3				12		35			12	4									71
Bassin de l'Aude.																																
Couiza									2				1					9	2			6				1						21
Monthaut (h. b.)												6							5			10	7									28
Castillon							2		3	1		1						1	11			1	2			2	16	0				38
Lasbordes																		3									8					11
Salettes						10	2											5	7			3				6	9					42
Lespinassière						8	1											4	6			2				4	8					34
Caunes (h. b.)						4													12							3						19
Barbaira							0		1	0		1						6	3							6	7					25
Montlaur																			7							5						12
Tourouzelle									2										3													5
Moux																			9													9
Capestang					6														12													18
Bassins de l'Orb, de l'Hérault, du Lez et du Vidourle.																																
Saint-Pons																			11								3					14
Saint-Gervais																			12													12
Le Poujol									1										26													27
Bédarieux																			20													20
L'Escandolgue																			9													9
Béziers																			11													11
Le Caylar																			21													21
Lodève					9														16													25
Valleraugue										2										20												22
Blandas					3															20		2										25
Le Vigan																			17													17
Saint-Bauzille					2														11			4										17
Gignac																			15		3											18
Plateau de Valène																			9													9
St-Mathieu de Tr.																			11													11
Nîmes (C. M.)																			13		6					5						24
Montpellier (E. A.)									1										1	8		5										15
Aigues-Mortes																				8												8
Cette (P. C.)							1												6													7
Agde																			11													11

STATIONS.	1	2	3	4	5	6	7	8	9	10	11	12	13	14	15	16	17	18	19	20	21	22	23	24	25	26	27	28	29	30	31	TOTAL.
BASSIN DU RHÔNE.																																
Bassin de la Saône supérieure.																																
Belfahy	13	.	.	.	.	2	.	.	.	.	.	3	21	13	7	.	19	.	8	.	3	.	.	1	.	.	8	22	12	.	.	130
Miélin	14	.	.	.	.	.	0	.	.	.	.	6	10	10	.	0	30	.	5	.	5	.	0	2	.	4	14	3	.	.	.	104
Xertigny	.	.	.	.	.	.	.	.	.	.	.	7	.	.	.	2	.	.	1	3	9	2	4	3	.	2	3	14	.	.	.	51
Fontenoy-le-Ch.	5	.	.	.	.	.	1	0	.	.	.	.	.	15	4	.	5	8	.	2	.	6	.	6	.	1	2	5	.	.	.	60
Monthureux-s.-S.	7	.	.	.	.	.	.	.	.	.	.	.	.	6	12	4	2	5	.	2	.	0	.	.	2	.	3	3	.	.	.	48
Moutdoré	10	.	.	.	.	.	2	1	.	.	.	.	.	14	2	7	1	13	.	3	.	6	.	4	1	1	2	5	.	.	.	72
Bourbonne-les-B.	14	.	.	.	.	.	.	.	.	.	.	.	.	4	2	.	1	5	.	.	.	.	.	2	.	.	1	6	.	.	.	35
Villars-le-Pautel	.	.	.	.	.	2	2	.	.	.	.	.	5	3	6	.	10	.	1	.	2	2	.	.	.	.	4	3	.	.	.	40
La Ferté-s.-Amance	.	.	.	.	.	.	.	.	.	.	.	.	.	3	2	5	.	11	.	.	.	.	.	.	.	.	10	.	.	.	.	31
Jussey	4	.	.	.	.	.	3	0	.	.	.	.	.	10	4	8	1	8	.	3	.	10	.	3	.	0	8	2	.	.	.	64
Conflandey	.	.	.	.	.	5	.	.	.	.	.	0	.	2	1	1	14	.	5	.	6	.	.	0	.	1	11	.	.	.	.	47
Saint-Remy	.	.	.	.	.	2	.	.	.	.	.	.	.	7	2	.	12	.	3	.	2	.	.	.	.	.	4	.	.	.	.	32
Villersexel	.	.	.	.	.	.	.	.	.	.	.	.	12	2	2	.	18	3	8	.	9	.	1	.	.	5	12	1	.	.	.	73
Montbozon	32	.	.	.	.	.	.	.	.	.	.	.	13	6	9	2	5	5	1	9	.	6	5	.	3	.	13	9	.	.	.	118
Marnay	12	.	.	.	.	.	2	2	.	.	.	.	3	6	2	15	.	17	.	3	.	6	.	1	.	.	12	19	2	.	.	101
Chaumercenne	5	.	.	.	.	0	.	.	.	.	.	10	13	1	8	.	17	.	.	.	11	.	.	.	.	6	18	.	.	.	.	90
Chalindrey	0	.	.	.	.	.	2	.	.	.	.	.	.	10	1	3	1	12	.	.	.	4	0	1	.	.	17	5	.	.	.	58
Villegusien	.	.	.	.	.	.	.	.	.	.	.	.	.	11	.	1	8	.	.	.	2	.	.	1	.	10	6	.	.	.	.	38
Vaux-s.-Aubigny	.	.	.	.	.	.	.	.	.	.	.	.	14	5	.	.	5	.	.	.	4	.	.	.	.	2	6	.	.	.	.	36
Is-sur-Tille	.	.	.	.	.	.	.	.	.	.	.	2	6	4	6	.	5	.	.	.	.	.	2	1	.	6	2	.	.	.	.	34
St-Seine-l'Abbaye	.	.	.	.	.	.	.	.	.	.	2	1	7	7	9	5	2	7	.	.	.	6	.	4	.	1	8	9	.	.	.	70
Sombernon	.	.	.	.	.	.	.	.	.	.	.	4	3	7	.	2	12	.	.	.	2	.	2	.	.	11	10	.	.	.	.	53
Dijon (P. C.)	.	.	.	.	.	.	.	.	.	.	1	7	6	4	.	1	8	.	.	.	2	.	1	.	.	3	11	.	.	.	.	44
Vonges (Poud^rie)	.	.	.	.	.	.	.	.	.	.	.	21	.	10	11	.	6	10	.	.	.	7	.	.	.	.	18	.	.	8	.	91
Auxonne	5	.	.	.	.	.	.	.	.	.	.	.	13	16	4	4	.	10	.	.	.	14	.	1	.	.	8	2	.	.	.	77
St-Jean-de-Losne	.	.	.	.	.	.	.	.	.	.	.	11	24	3	.	.	6	.	.	.	4	.	.	.	.	.	7	.	.	.	.	55
Bassin de la Saône inférieure, au-dessous du confluent du Doubs.																																
Beaune	.	.	.	.	.	.	.	.	.	.	0	.	24	3	.	.	7	.	.	.	8	.	1	.	.	.	3	.	.	.	.	47
Saint-Loup	5	.	.	.	.	8	.	.	.	.	.	.	22	5	.	.	6	.	.	.	11	.	.	.	.	.	.	.	.	.	.	57
Lons-l-Saunier (E.N)	7	11	.	.	.	.	0	.	.	.	.	.	30	.	.	.	.	16	.	10	.	3	.	.	.	.	7	14	2	.	.	100
Varenne-St-Sauveur	3	6	.	.	.	.	3	.	.	.	.	.	9	23	5	.	.	12	.	5	.	5	.	.	.	.	7	4	4	.	.	86
Chalon-s.-Saône	.	.	.	.	.	.	.	.	.	.	1	2	2	15	.	.	3	.	.	.	2	.	.	.	.	1	1	1	.	.	.	28
Tramayes	.	.	.	.	.	.	.	.	.	.	.	.	19	7	.	.	11	.	.	.	.	.	.	.	.	5	2	14	.	.	.	58
Cluny (E. N.)	.	.	.	.	.	.	.	.	.	.	.	.	14	2	.	.	10	.	.	.	.	.	.	.	.	6	9	2	.	.	.	43
Cuisery	3	0	.	.	.	.	.	.	.	.	.	.	16	12	3	.	.	5	.	0	.	.	.	.	.	.	5	2	4	.	.	50
Mâcon (E. N.)	9	.	.	.	.	.	.	.	.	.	.	1	23	3	.	.	3	.	2	.	.	.	.	.	.	1	4	1	.	.	.	48
La Mûre-s.-Az.	.	.	.	.	.	.	.	.	.	.	.	.	12	.	1	.	3	.	.	2	.	1	.	.	.	.	2	1	4	.	.	27
Trévoux	.	.	.	.	5	.	.	.	.	.	.	8	5	12	.	.	.	.	8	.	1	.	.	.	1	.	1	9	.	.	.	50
Ste-Foy-l'Argent	2	.	.	.	.	.	.	.	.	.	.	.	3	5	.	.	.	4	.	4	.	.	.	.	.	.	.	3	6	.	.	27
Tarare	.	.	.	.	.	.	.	.	.	.	.	.	11	4	.	.	3	.	3	.	.	.	.	.	.	.	5	5	.	.	.	31
L'Arbresle	.	.	.	.	.	.	.	.	.	.	.	.	7	11	.	.	.	4	.	4	.	.	.	.	.	.	1	0	7	.	.	34
Bassin du Doubs.																																
Mouthe	3	.	.	.	.	.	.	.	.	.	.	1	24	7	0	.	18	.	15	.	4	8	8	0	.	19	48	2	.	.	.	157
Pontarlier (P. C.)	0	6	.	.	.	.	.	.	.	.	.	.	.	21	25	.	9	2	.	9	.	3	7	6	1	4	12	36	2	.	.	143

STATIONS.	1	2	3	4	5	6	7	8	9	10	11	12	13	14	15	16	17	18	19	20	21	22	23	24	25	26	27	28	29	30	31	TOTAL.
Bassin du Doubs (suite).																																
Pont-de-Roide	2	5	.	.	.	.	.	.	.	8	.	.	.	20	7	.	.	17	.	21	.	4	.	.	.	12	15	33	.	.	.	144
Belfort	7	.	.	.	.	.	.	.	.	3	.	.	6	2	1	3	9	.	3	3	4	3	.	5	.	3	30	10	2	.	.	92
Levier	1	1	.	.	.	.	.	.	.	.	.	.	.	15	27	.	.	25	.	12	.	7	.	7	1	.	20	15	24	.	.	155
Ornans	3	.	.	.	.	.	.	.	.	.	.	.	.	10	6	.	.	26	.	13	.	7	.	3	.	.	11	31	4	.	.	114
Arbois	.	.	.	.	.	.	.	.	.	.	.	.	16	8	.	.	16	.	11	.	13	.	.	10	.	5	27	7	.	.	.	113
Fort de Planoise	12	.	.	.	.	.	.	.	.	.	.	.	13	.	3	5	1	15	.	6	.	5	.	1	.	6	20	26	7	.	.	120
Chailluz	.	.	.	.	.	.	.	.	.	.	.	3	3	.	.	.	.	6	.	6	.	.	.	3	.	8	5	32	.	.	.	67
Besançon (Obs.)	.	.	.	.	.	.	.	.	.	.	.	.	5	6	9	1	14	4	1	5	2	3	.	.	.	4	38	11	2	.	.	105
St-Germain-du-B.	7	.	.	.	.	.	.	.	.	.	.	.	10	1	.	9	6	.	.	.	13	.	.	.	.	.	11	.	.	.	.	57
Pourlans	6	.	.	.	.	5	.	.	.	.	.	26	.	.	.	.	9	.	.	.	11	.	.	.	.	9	5	.	.	.	.	71
Bassin du Rhône proprement dit, cours moyen.																																
Chamonix	2	7	1	.	.	11	1	.	2	0	.	.	2	24	6	.	.	17	.	9	.	6	14	10	.	.	.	12	1	.	.	125
Sallanches	4	.	.	.	.	.	.	.	.	.	.	.	.	20	.	.	.	.	10	9	.	4	4	.	.	.	17	18	.	.	.	84
Col-des-Gets	7	.	.	.	.	.	.	.	.	2	.	.	.	21	15	.	.	18	.	7	.	10	10	15	.	.	25	35	44	.	.	210
Le Biot	.	2	.	.	.	.	.	.	.	1	.	.	.	13	.	.	.	18	.	12	.	3	.	3	.	.	31	21	.	.	.	104
Mélan	.	.	.	.	.	.	2	.	.	9	.	.	.	26	2	.	.	14	.	12	.	7	13	8	.	.	36	25	2	.	.	156
Bonneville	.	.	.	.	.	.	.	.	.	.	.	.	.	16	4	.	.	13	.	17	.	5	10	3	.	.	23	21	3	.	.	115
Cruseilles	.	.	.	.	.	.	.	.	.	.	.	.	.	15	0	.	.	9	.	22	.	2	8	3	.	.	23	30	.	.	.	112
Annemasse	.	.	.	.	.	8	.	.	.	.	.	.	.	14	3	.	.	6	.	17	.	0	11	3	.	.	13	19	.	.	.	94
Douvaine	0	.	.	.	.	0	.	.	.	.	.	.	.	9	1	.	.	7	.	19	.	.	13	5	.	.	15	21	.	.	.	90
Évian	3	.	.	.	.	.	.	.	10	.	.	.	23	3	.	.	9	.	16	3	2	.	18	4	.	11	56	3	2	.	.	163
Gex	23	.	.	.	.	.	.	.	.	.	.	.	.	10	.	.	.	3	.	.	3	.	.	9	.	.	.	.	30	.	.	78
Seythenex	.	.	.	.	.	5	.	.	.	.	.	.	.	8	.	.	.	.	.	8	.	2	.	5	.	.	9	8	4	.	.	50
Leschaux	.	.	.	.	.	6	3	.	.	.	.	.	.	14	.	.	.	2	.	17	.	3	7	1	.	.	56	18	2	.	.	129
Annecy	.	.	.	.	.	.	.	.	.	.	.	.	.	17	.	.	.	15	.	.	.	2	10	1	.	.	36	31	.	.	.	112
Rumilly	.	.	.	.	.	.	.	.	.	.	.	.	.	.	.	.	.	.	.	.	.	31	.	.	.	.	40	.	.	.	.	71
Les Échelles	.	8	.	.	.	.	2	.	.	.	.	.	.	14	.	.	.	24	.	26	.	.	19	4	.	.	20	24	2	.	.	143
Novalaise	.	.	.	.	.	.	.	.	.	.	.	.	.	19	.	.	.	15	.	25	.	.	6	.	.	.	32	16	.	.	.	112
Chambéry	0	0	.	.	0	.	6	.	.	.	.	.	.	21	1	.	.	14	.	26	.	.	7	4	.	.	39	24	1	.	.	143
Albens	.	1	.	.	.	.	4	.	.	.	.	.	.	5	3	.	.	6	.	18	.	3	6	0	.	.	14	23	.	.	.	83
Belley	.	.	.	.	.	.	.	.	.	.	.	.	.	5	11	.	.	.	14	5	2	.	12	.	.	.	24	15	.	.	.	88
Lhuis	.	4	.	.	.	.	.	.	.	.	.	.	.	.	.	.	.	.	12	15	.	.	6	.	.	.	25	.	.	.	.	62
Nantua	9	.	.	.	.	1	.	.	.	.	.	.	14	24	.	.	.	8	12	12	2	.	8	.	.	1	43	8	.	.	.	142
Montluel	.	.	.	.	.	.	.	.	.	.	.	.	34	.	.	.	.	4	9	3	.	.	4	.	.	.	7	18	.	.	.	79
Mont-Verdun	.	0	.	.	.	.	.	.	.	.	.	.	1	15	1	.	.	4	.	.	.	0	.	.	.	.	3	.	9	.	.	33
St-Genis-Laval (Obs)	.	.	.	.	.	.	.	.	.	.	.	.	0	30	.	.	.	5	.	10	.	.	5	.	.	.	2	1	3	.	.	56
Lyon (Obs.)	.	.	.	.	.	.	.	.	.	.	.	.	3	32	.	.	.	4	.	8	.	0	4	.	.	.	3	1	4	.	.	49
Bassin de l'Isère.																																
Megève	8	3	.	.	.	25	2	.	.	.	.	.	3	33	7	.	.	15	.	14	.	5	.	25	.	.	24	14	.	.	.	178
Tamié (fort)	.	.	.	.	.	8	.	.	.	.	.	.	.	14	2	.	.	11	.	12	.	7	10	26	.	.	16	44	3	.	.	153
Bessans	.	.	.	.	.	5	.	.	.	.	.	.	.	.	.	.	.	.	.	5	.	.	10	.	.	.	19	.	.	.	.	39
L'Esseillon (fort)	.	.	.	.	.	.	.	.	.	.	.	.	.	5	.	.	.	.	.	.	.	12	.	.	.	3	2	.	.	.	.	23
Modane	1	.	.	.	.	.	.	1	.	.	.	.	.	4	.	.	.	3	2	.	.	.	27	.	.	10	3	.	.	.	.	50
St-Jean-d'Arves	2	.	.	.	.	.	1	.	.	.	.	.	.	9	.	.	.	13	.	16	.	4	15	.	.	.	16	8	3	.	.	87
St-Jean-de-Maur	.	.	.	.	.	2	.	.	.	.	.	.	.	10	.	.	.	8	.	8	.	0	23	.	.	.	14	12	.	.	.	78
La Grave	.	.	.	.	.	.	.	.	.	.	.	.	.	.	.	.	.	.	14	.	.	.	.	.	.	.	6	.	.	.	.	20
Sainte-Foy	.	2	.	.	.	3	2	.	.	.	.	.	.	14	.	.	.	11	.	3	.	.	15	8	.	.	36	7	.	.	.	102

STATIONS.	1	2	3	4	5	6	7	8	9	10	11	12	13	14	15	16	17	18	19	20	21	22	23	24	25	26	27	28	29	30	31	TOTAL.
Bassin de l'Isère (suite).																																
Beaufort	0	4	0	.	.	7	0	.	.	.	.	.	4	32	2	.	.	21	.	10	.	2	15	14	.	.	46	11	4	.	.	173
Aiguebelle	.	.	.	.	.	4	.	.	.	.	.	.	.	5	3	.	.	.	.	4	3	.	2	8	5	4	15	18	9	.	.	80
Montgilbert (fort)	.	.	.	.	24	9	.	.	.	.	.	.	.	26	.	.	.	22	19	.	.	.	.	.	.	17	30	10	.	.	.	157
Saint-Bonnet	.	.	.	.	.	.	.	.	.	.	.	.	.	19	.	.	.	2	.	65	.	.	30	19	.	.	14	.	.	.	.	149
La Mûre	.	.	.	.	.	.	.	.	.	.	.	.	.	7	.	.	.	.	45	.	.	2	33	.	.	1	2	4	2	.	.	96
Grenoble (E. N.)	.	.	.	.	.	.	.	.	.	.	.	.	.	15	.	.	.	.	.	.	.	.	40	2	.	.	.	13	22	.	.	93
Bassin de la Durance.																																
Mont Genèvre	.	.	.	.	.	.	.	.	.	.	.	.	.	.	.	.	.	3	23	.	.	.	10	.	.	8	.	.	.	.	.	44
Aiguilles	.	5	.	.	.	.	.	.	.	.	.	.	.	.	.	.	.	.	.	40	.	30	.	.	.	20	.	.	.	.	.	95
Chorges	.	.	.	.	.	.	2	.	.	.	.	.	.	.	.	.	.	.	34	.	.	.	32	.	.	.	.	.	.	.	.	68
Gap (P.C.)	.	.	1	.	.	.	.	.	.	.	.	.	.	.	5	.	.	.	.	36	.	.	12	.	.	.	3	.	.	.	.	57
Veynes	.	.	.	.	.	.	.	.	2	.	.	.	.	.	.	.	.	.	.	51	.	.	9	.	.	.	7	.	.	.	.	69
Serres	.	4	.	.	.	.	.	.	.	.	.	.	.	.	.	.	5	.	44	.	.	.	9	.	.	4	.	.	.	.	.	66
Faucon	.	.	.	.	.	.	.	.	.	.	.	.	.	.	.	.	.	.	3	2	1	4	6	.	.	4	.	.	.	.	.	20
Orpierre	.	.	2	.	.	.	.	.	.	.	.	.	.	.	.	.	.	.	36	.	.	30	.	.	.	.	.	.	.	.	.	68
Laragne	.	2	.	.	.	.	.	.	.	.	.	.	.	.	.	.	.	.	55	.	.	8	.	.	.	.	.	.	.	.	.	65
Sisteron	.	.	1	4	.	.	.	.	.	.	.	.	.	.	.	.	.	.	.	18	.	.	1	1	.	.	2	.	.	.	.	27
Saint-Christol	.	5	.	.	.	.	.	.	.	.	.	.	.	.	.	.	.	.	15	.	4	10	.	.	.	4	.	.	.	.	.	38
Lagarde	.	.	.	.	.	.	.	.	.	.	.	.	.	.	.	.	.	.	25	.	.	8	.	.	.	9	.	.	.	.	.	42
Apt	.	.	.	.	.	.	.	.	.	.	.	.	.	.	.	.	.	.	.	19	.	4	.	.	.	8	.	.	.	.	.	31
Murs	.	.	.	.	.	.	.	.	.	.	.	.	.	.	.	.	.	.	19	.	.	29	.	.	.	12	.	.	.	.	.	60
Forcalquier	.	.	7	5	.	.	.	.	.	.	.	.	.	.	.	.	.	.	.	15	.	.	.	.	.	.	.	.	.	.	.	27
Manosque	.	5	.	.	.	.	.	.	.	.	.	.	.	.	.	.	.	.	30	.	.	5	.	.	.	10	.	.	.	.	.	50
Barrême	13	.	6	18	.	.	.	.	.	.	.	.	.	.	.	.	.	.	.	8	.	.	.	.	.	.	1	.	.	.	.	47
Mirabeau	.	.	9	.	.	.	.	7	.	.	.	.	.	.	.	.	.	.	.	3	.	.	3	.	.	.	2	.	.	.	.	24
Pertuis	.	.	.	.	.	.	.	.	.	.	.	.	.	.	.	.	.	.	22	.	1	.	.	.	.	7	.	.	.	.	.	30
Les Taillades	.	.	.	.	.	.	.	.	.	.	.	.	.	.	.	.	.	.	.	16	.	5	.	.	2	.	.	.	.	.	.	23
Cavaillon	.	.	.	.	.	.	.	.	.	.	.	.	.	.	.	.	.	.	12	.	4	2	.	.	.	7	.	.	.	.	.	25
Bassins de l'Ardèche, de la Cèze et du Gard; petits bassins de la rive droite du Rhône.																																
N.-D. des Neiges	.	.	.	.	.	.	.	.	3	.	.	.	.	.	.	.	.	.	16	.	.	.	55	.	.	.	.	2	.	.	.	77
Le Thort	.	.	.	.	.	.	.	.	2	.	.	.	.	.	.	.	.	.	16	14	.	.	29	.	.	.	.	.	.	.	.	61
Barre	.	.	.	.	.	.	1	.	.	.	.	.	.	.	.	.	.	.	10	14	.	.	2	.	.	.	.	.	.	.	.	26
Vialas	.	.	.	.	.	1	.	.	1	1	.	.	.	.	.	.	.	.	13	13	.	.	4	.	.	.	.	.	.	.	.	33
Prévenchères	.	.	.	.	.	.	1	.	2	.	.	.	.	.	.	.	.	.	14	13	.	.	13	.	.	.	.	.	.	.	.	43
Villefort	.	.	.	.	.	.	3	.	2	.	.	.	.	4	.	.	.	.	7	11	.	.	12	.	.	.	.	.	.	.	.	39
Mâlons	.	.	.	.	.	.	.	.	3	.	.	.	.	.	.	.	.	.	19	.	.	10	7	.	.	.	.	.	.	.	.	39
Collet de Dèze	.	.	.	.	.	.	.	.	0	.	.	.	.	.	.	.	.	.	14	3	.	.	.	2	.	.	.	.	.	.	.	19
St-Étienne-V.-F.	.	.	.	.	.	.	.	.	.	1	.	.	.	.	.	.	.	.	9	8	.	.	0	.	.	.	.	.	.	.	.	18
La Grande-Combe	.	.	.	.	2	.	.	.	.	.	.	.	.	.	.	.	.	.	15	.	.	.	4	.	.	.	.	.	.	.	.	21
Alais	.	.	.	.	.	.	.	.	.	.	.	.	.	.	.	.	.	.	24	.	.	13	.	.	.	.	.	.	.	.	.	37
Montpezat	.	.	.	.	.	2	.	.	0	.	.	.	9	.	.	.	.	.	19	1	.	33	58	.	.	.	.	2	.	.	.	130
Privas (E. N.)	.	.	.	.	.	.	.	.	.	.	.	.	12	.	.	.	.	.	.	20	.	.	36	.	.	.	.	.	.	.	.	68
Bagnols	.	.	.	.	.	.	.	.	.	.	.	.	.	.	.	.	.	.	.	13	.	.	2	.	.	.	.	.	.	.	.	15
Uzès	.	.	.	.	.	.	.	.	.	.	.	.	.	.	.	.	.	.	.	9	.	3	.	.	.	.	.	.	.	.	.	12
Beaucaire	.	.	.	.	.	.	.	.	.	.	.	.	.	.	.	.	.	.	7	.	5	8	.	.	.	10	.	.	.	.	.	30

STATIONS.	1	2	3	4	5	6	7	8	9	10	11	12	13	14	15	16	17	18	19	20	21	22	23	24	25	26	27	28	29	30	31	TOTAL.
Bassin du Rhône proprement dit, cours inférieur.																																
Valence (E. N.)	.	.	.	.	.	.	.	.	.	.	.	.	.	18	.	.	.	11	11	.	.	.	.	.	.	.	.	.	.	.	.	40
Die	.	.	.	.	.	.	.	.	.	.	.	.	11	.	.	.	.	.	30	.	1	30	2	.	.	1	2	.	.	.	.	86
Beaurières	.	.	2	.	.	.	.	.	.	.	.	.	.	.	.	.	1	.	47	.	.	4	8	.	.	3	3	.	.	.	.	68
Valréas	.	.	.	.	.	.	.	.	.	.	.	.	1	.	.	.	.	.	36	.	2	0	.	.	.	2	0	.	.	.	.	41
Lapalud	.	.	.	.	.	.	.	.	.	.	.	.	.	.	.	.	.	.	17	.	2	.	.	.	.	.	.	.	.	1	.	19
Bollène	.	.	.	.	.	.	.	.	.	.	.	.	2	.	.	.	.	.	25	.	.	1	.	.	.	.	.	.	.	.	.	28
Orange	.	.	.	.	.	.	.	.	.	.	.	.	.	1	.	.	.	.	44	.	0	3	.	.	.	.	.	.	.	.	.	48
Savoillans	.	.	.	.	.	.	.	.	.	.	.	.	.	.	.	.	.	.	.	49	.	2	6	5	.	.	6	.	.	.	.	68
Sault	.	.	.	.	.	.	.	.	.	.	.	.	.	.	.	.	.	.	.	19	.	0	12	.	.	.	4	.	.	.	.	35
Mt-Ventoux (Obs.)	.	.	0	.	.	.	.	.	.	.	.	.	.	0	.	.	.	.	.	58	.	1	6	1	.	0	14	.	.	.	.	80
Bedoin	.	.	.	.	.	.	.	.	.	.	.	.	.	.	.	.	.	.	.	25	.	5	.	.	.	.	4	.	.	.	.	34
Carpentras	.	.	.	.	.	.	.	.	.	.	.	.	.	.	.	.	.	.	12	.	.	.	.	.	.	3	.	.	.	.	.	15
Malaucène	.	.	.	.	.	.	.	.	.	.	.	.	.	.	.	.	.	.	.	20	.	2	6	.	.	.	.	.	.	.	.	28
Avignon (E. N.)	.	.	.	.	.	.	.	.	.	.	.	.	.	.	.	.	.	.	.	14	2	0	.	.	.	3	.	.	.	.	.	19
Saint-Rémy	.	.	.	.	.	.	.	.	.	.	.	.	.	.	.	.	.	.	.	8	.	3	7	.	.	.	.	.	.	.	.	18
Les Baux	.	.	.	.	.	.	.	.	.	.	.	.	.	.	.	.	.	.	6	.	.	5	.	.	.	1	.	.	.	.	.	12
Arles	.	.	.	.	.	.	.	.	.	.	.	.	.	.	.	.	.	.	4	4	.	7	5	.	.	.	.	.	.	.	.	20
Saintes-Maries	.	.	.	.	.	.	.	.	.	.	.	.	.	.	.	.	.	.	4	2	.	.	6	.	.	.	.	.	.	.	.	12
RÉGION DE NICE.																																
Petits bassins entre le Rhône et les Alpes.																																
Le Gd-Sambuc	.	.	.	.	.	.	5	10	.	.	.	.	.	.	.	.	.	.	.	29	.	.	.	.	.	.	.	.	.	.	.	44
Trets	.	.	.	6	.	.	.	10	.	.	.	.	.	.	.	.	.	.	.	25	.	.	10	.	.	.	.	.	.	.	.	51
Gréasque	.	.	.	.	.	.	.	1	.	.	.	.	.	.	.	.	.	.	.	20	.	.	8	.	.	.	.	.	.	.	.	29
Aix (C. M.)	.	.	.	.	.	.	.	.	.	.	.	.	.	.	.	.	.	.	11	2	.	.	.	.	.	.	.	.	.	.	.	13
Venelles	.	.	.	.	.	.	.	.	.	.	.	.	.	.	.	.	.	.	.	10	.	.	2	.	.	.	.	.	.	.	.	12
Pélissanne	.	.	.	.	.	.	.	.	.	.	.	.	.	.	.	.	.	.	.	13	.	.	2	7	.	.	3	.	.	.	.	25
Saint-Chamas	.	.	.	.	.	.	.	.	.	.	.	.	.	.	.	.	.	.	.	7	.	.	3	4	.	.	.	.	.	.	.	14
Marseille (Obsre)	.	.	.	.	.	.	.	.	.	.	.	.	.	.	.	.	.	.	15	.	.	4	1	.	.	.	.	.	.	.	.	20
La Ciotat	.	.	.	.	.	.	5	.	.	.	.	.	.	.	.	.	.	.	2	.	.	.	.	.	.	.	.	.	.	.	.	7
Draguignan (E. N.)	.	.	.	.	.	.	14	.	.	.	.	.	.	.	.	.	.	.	10	.	.	.	.	.	.	1	.	.	.	.	.	25
Hyères	.	.	.	.	.	.	3	.	.	.	.	.	.	.	.	.	.	.	1	.	.	.	1	.	.	.	.	.	.	.	.	5
Cap Sicié (sémaph.)	.	.	.	.	.	.	.	.	6	.	.	.	.	.	.	.	.	.	.	.	.	.	.	.	.	.	.	.	.	.	.	6
Toulon (Obsre)	.	.	.	.	.	.	12	.	.	.	.	.	.	.	.	.	.	.	.	5	.	.	.	.	.	.	.	.	.	.	.	17
Cannes (P. C.)	.	.	.	.	.	.	.	.	.	.	.	.	.	.	.	.	.	.	4	.	.	.	.	.	.	.	.	.	.	.	.	4
Nice (Obsre)	6	1	3	.	0	16	.	.	.	.	.	.	.	.	.	.	.	.	3	.	.	1	.	.	.	2	.	6	.	.	.	38
Villefranche (phare)	.	2	.	.	.	.	3	.	.	.	.	.	.	.	.	.	.	.	.	2	.	.	0	.	.	.	.	1	.	.	.	.	8
La Garouppe (ph.)	.	5	.	.	.	.	.	.	.	.	.	.	.	.	.	.	.	.	.	4	.	.	1	.	.	.	5	.	.	.	.	14
CORSE.																																
Bastia	.	.	.	.	.	.	5	.	.	.	.	.	.	.	.	.	.	.	.	.	.	.	.	.	.	.	.	.	.	.	.	5
Ile Sanguinaire	.	.	.	.	.	.	.	.	.	.	.	.	.	.	.	.	.	.	.	.	.	.	.	.	.	.	2	.	.	.	.	2

OBSERVATIONS DU MOIS D'AOUT 1889.

STATIONS.	1	2	3	4	5	6	7	8	9	10	11	12	13	14	15	16	17	18	19	20	21	22	23	24	25	26	27	28	29	30	31	TOTAL.
VERSANT DE LA MER DU NORD.																																
BASSINS DU RHIN, DE LA MEURTHE ET DE LA MOSELLE.																																
Ch.-Lambert (fort).	.	11	.	9	4	.	.	.	2	2	7	2	1	.	7	.	.	1	2	.	11	0	.	2	2	1	.	.	.	.	.	64
Col de Bussang...	.	1	9	.	8	2	.	.	.	2	6	8	3	4	3	16	0	.	1	12	3	9	0	.	3	2	2	.	.	.	.	94
Cornimont.....	.	9	2	13	2	.	.	.	.	1	3	9	2	4	3	16	.	.	.	10	4	14	.	2	0	.	3	.	.	.	.	97
Retournemer.....	.	8	5	.	5	5	.	.	.	2	4	21	5	4	10	15	.	.	2	12	8	16	6	4	1	2	12	.	.	.	.	147
Gérardmer.....	4	3	5	.	.	6	7	.	3	.	5	4	1	5	7	9	.	.	1	5	3	6	3	2	1	1	1	.	.	.	.	79
Dammartin-les-R..	.	4	.	.	7	4	.	.	.	1	0	24	14	26	22	.	.	.	.	.	13	22	9	.	4	.	.	.	.	.	.	.	150
La Hardalle.....	.	.	4	.	8	3	.	.	.	.	3	22	7	.	.	7	4	.	0	6	7	4	8	.	3	1	.	.	.	.	.	89
Saulcy-s.-Meurthe.	.	.	3	.	2	2	.	.	.	.	4	12	.	2	3	5	.	.	1	2	1	3	1	1	1	1	6	.	.	.	.	50
Saint-Dié.....	.	.	.	.	.	.	.	.	.	.	.	.	13	4	3	6	.	.	4	.	4	.	3	3	4	.	.	.	.	.	.	43
Rambervillers.....	.	4	.	.	2	2	.	.	.	.	0	10	0	2	1	4	.	.	3	1	1	3	.	2	.	2	7	.	.	.	.	44
Moyen.....	.	.	.	.	2	.	.	.	.	.	.	16	9	1	2	1	.	.	4	1	2	5	.	.	.	4	1	.	.	.	.	48
Moriviller.....	.	6	.	.	2	.	.	.	.	.	1	8	2	3	3	2	.	.	5	5	.	6	1	.	2	6	0	.	.	.	.	52
Baccarat.....	.	8	.	.	4	.	.	.	.	.	1	9	6	1	.	6	.	.	2	1	.	2	.	1	3	5	.	.	.	.	.	49
Blamont.....	.	4	.	.	1	.	.	.	.	.	2	13	13	3	11	4	.	.	.	.	5	3	.	.	2	.	.	.	.	.	.	61
Lunéville.....	.	3	.	.	0	.	.	.	.	.	5	4	.	.	7	3	.	0	2	1	1	4	0	2	0	.	.	.	.	.	.	35
Einville.....	.	3	.	.	2	.	.	.	.	.	2	6	.	5	.	.	4	.	4	.	.	.	.	.	.	.	.	.	.	.	.	26
Nancy (Faculté)..	.	1	.	.	3	.	.	.	.	.	2	3	3	.	3	2	.	.	1	1	2	13	.	0	1	1	.	.	.	.	.	36
Tomblaine (E. A.)..	.	2	.	.	8	.	.	.	.	.	2	3	5	.	3	1	.	.	3	1	1	14	.	0	.	0	.	.	.	.	.	45
Amance.....	.	3	.	.	8	.	.	.	.	.	4	1	2	.	6	4	.	.	1	.	0	12	.	.	.	.	.	.	.	.	.	41
Bellefontaine.....	.	7	.	.	1	.	.	.	.	.	6	3	.	.	4	.	2	1	.	.	.	15	.	3	.	.	.	.	.	.	.	42
Bruyères.....	.	.	3	.	2	4	.	.	.	.	1	10	6	3	5	.	.	.	.	9	7	3	3	3	1	2	1	.	.	.	.	63
Bouzey.....	.	4	.	.	8	.	.	.	.	.	6	8	0	.	2	4	.	.	3	3	.	2	.	8	2	1	3	.	.	.	.	54
Épinal.....	.	9	.	.	8	.	.	.	.	.	16	3	3	.	4	1	.	.	1	5	3	.	4	2	1	3	.	.	.	.	.	63
Thaon.....	.	.	6	.	.	.	.	.	.	.	0	20	.	.	.	2	.	.	.	.	.	2	.	6	.	.	.	.	.	.	.	36
Charmes.....	.	2	.	.	4	.	.	.	.	.	4	11	5	.	1	0	.	.	0	3	0	4	.	.	3	1	4	.	.	.	.	43
Lerrain.....	.	.	4	.	6	.	.	.	.	.	.	32	.	.	6	5	.	.	5	1	2	6	.	.	.	2	1	.	.	.	.	71
Vézelise.....	.	5	.	.	6	.	.	.	.	.	5	4	7	.	4	.	.	.	6	4	.	4	.	.	3	.	.	.	.	.	.	50
Allain.....	.	1	.	.	3	.	.	.	.	.	5	3	11	.	.	4	.	.	4	1	.	.	.	.	.	.	.	.	.	.	.	32
Neuves-Maisons...	.	1	.	.	.	3	.	.	.	.	2	2	12	1	2	2	.	.	4	1	1	9	.	4	.	3	.	.	.	.	.	47
Toul.....	.	2	.	.	9	.	.	.	.	.	7	.	.	1	.	2	.	.	.	.	1	12	.	.	1	.	.	.	.	.	.	35
Foug.....	.	4	.	.	11	.	.	.	.	.	2	4	.	.	2	1	.	.	.	.	1	8	.	1	1	.	3	.	.	.	.	38
Frouard.....	.	.	.	.	10	.	.	.	.	.	6	0	.	.	5	0	.	.	.	0	11	.	3	0	1	.	.	.	.	.	.	36
Rogéville.....	.	2	.	.	16	0	.	.	.	.	2	3	3	.	3	2	.	.	.	4	4	4	.	5	7	.	.	.	.	.	.	55
Euvezin.....	.	.	.	.	4	2	.	.	.	.	1	0	.	.	1	1	.	.	.	1	5	9	.	2	.	3	.	.	.	.	.	29
Mance.....	.	6	.	.	1	.	.	.	.	.	4	3	3	1	5	3	.	.	0	.	1	9	2	0	3	.	0	.	.	.	.	41

STATIONS.	1	2	3	4	5	6	7	8	9	10	11	12	13	14	15	16	17	18	19	20	21	22	23	24	25	26	27	28	29	30	31	TOTAL.
BASSINS DE LA MEUSE, DE LA CHIERS ET DE LA SAMBRE.																																
Lamarche	12	.	.	.	.	.	.	.	.	.	4	5	3	.	.	.	.	5	10	3	.	.	.	.	.	.	.	.	.	.	.	41
Pouilly	.	3	.	.	2	.	.	.	.	.	2	21	2	5	8	3	.	.	15	3	3	2	.	.	.	.	.	.	.	.	.	69
Bassoncourt	.	5	.	.	4	1	.	.	.	.	6	15	4	2	5	.	.	.	0	5	6	.	.	.	0	.	.	.	.	.	.	53
Clefmont	.	4	.	.	8	.	.	.	.	.	6	23	3	.	9	.	.	.	3	.	6	8	.	.	.	3	1	.	.	.	.	74
Contrexéville	.	4	.	.	.	.	.	.	.	.	3	14	2	.	5	.	.	.	6	3	3	.	.	.	.	.	1	.	.	.	.	42
Aillianville	.	4	.	.	.	.	.	.	.	.	4	11	2	1	7	4	.	.	3	1	3	12	3	.	0	.	10	.	.	.	.	65
Neufchâteau (C. M.)	.	2	.	.	0	.	.	.	.	6	6	1	2	6	2	.	.	5	1	1	14	1	.	.	1	1	.	.	.	.	.	49
Vouthon-Bas	.	3	.	.	.	.	.	.	.	.	4	18	10	.	5	2	.	.	2	1	2	10	.	.	3	.	.	.	.	.	.	61
Souilly	.	2	.	.	3	0	.	.	.	.	3	6	1	1	10	3	.	.	4	8	1	15	3	2	6	4	1	.	.	.	.	72
Charny	.	3	.	.	4	.	.	.	.	.	3	.	.	.	.	5	.	.	.	4	.	8	1	.	6	9	9	.	.	.	.	50
Consenvoye	.	.	.	.	2	2	.	.	.	.	6	4	.	2	5	.	.	.	.	7	1	12	2	1	0	10	.	.	.	.	.	51
Dun	.	.	.	.	2	13	.	.	.	.	11	.	.	.	8	6	.	.	.	6	2	10	2	3	1	15	4	.	.	.	.	83
Hussigny	.	1	.	1	4	.	.	.	.	.	6	6	6	6	2	.	.	.	2	9	7	2	1	5	6	4	1	.	.	.	.	70
Damvillers	.	.	.	.	.	11	.	.	.	.	22	14	11	.	.	.	3	10	20	.	11	8	4	.	6	9	6	.	.	.	.	136
Montmédy	.	.	.	.	1	11	.	.	.	.	10	2	2	1	3	.	.	.	.	5	1	7	3	0	6	16	6	.	.	.	.	71
Mouzon	.	.	.	.	.	4	.	.	.	1	.	14	.	1	3	1	.	.	.	9	.	8	3	5	6	3	.	.	.	.	.	58
Saint-Aignan	.	.	.	.	1	6	.	.	.	1	26	7	4	5	5	1	.	.	2	10	4	9	3	.	12	3	10	.	.	.	.	109
Sedan	.	.	.	.	.	7	.	.	.	.	28	11	0	.	2	1	.	.	.	14	3	2	1	.	13	5	2	.	.	.	.	89
Saint-Marcel	.	.	.	.	.	4	.	1	1	.	22	14	1	1	6	.	.	.	1	19	5	24	3	.	10	.	7	2	.	.	.	122
Gespunsart	.	.	.	.	.	12	.	.	.	3	13	21	2	.	7	1	.	.	1	18	6	15	4	2	8	8	4	1	.	.	.	126
Maubert-Fontaine	.	.	.	.	28	6	3	.	2	.	.	.	7	.	.	3	.	.	9	19	19	8	.	9	.	.	7	21	14	.	.	155
BASSINS DE L'ESCAUT, DE LA LYS, DE L'YSER ET DE L'AA.																																
Gommegnies	.	.	.	2	1	.	.	.	11	3	6	5	2	5	3	.	.	.	.	3	1	11	1	13	2	2	.	.	.	.	.	71
Cambrai (C. M.)	.	.	.	.	0	3	3	.	.	4	1	6	1	.	4	0	.	.	.	17	1	26	4	0	8	4	.	.	.	.	.	82
Arras (St. agr.)	.	.	0	5	1	1	.	.	3	5	5	1	0	3	0	.	.	0	24	1	5	2	1	12	4	.	.	.	.	.	.	72
Lille	.	.	.	1	1	1	2	.	.	6	2	3	5	.	5	.	.	.	2	13	0	4	3	.	4	4	0	.	.	.	.	59
Allouagne	.	3	.	.	.	12	6	.	2	7	7	2	1	0	.	.	3	6	12	14	9	.	6	12	.	.	.	.	.	.	.	103
Laventie	0	.	0	9	2	4	2	.	1	8	11	4	1	5	.	0	0	0	14	8	10	1	.	6	0	0	0	0	0	0	0	90
Nordpeene	.	.	.	.	0	16	3	.	.	1	9	10	5	.	4	.	.	.	.	33	1	9	4	.	8	.	.	.	.	.	.	103
Godewaerwelde	.	.	.	.	30	.	5	.	.	3	6	7	11	.	8	.	.	.	.	21	1	10	5	.	5	.	.	.	.	.	.	112
Les Moëres	.	.	.	12	.	0	.	.	.	7	2	16	.	6	.	.	.	.	23	1	15	6	0	9	1	1	.	.	.	.	.	99
Dunkerque (P. C.)	1	.	1	.	11	2	1	.	1	6	6	6	.	3	.	.	.	.	23	4	4	5	3	4	.	.	.	.	.	.	.	81
Oye	1	.	1	8	.	2	.	.	0	8	6	4	.	5	.	.	0	.	29	2	16	1	.	7	.	1	.	0	0	0	.	92
Calais (C. M.)	.	.	1	7	.	1	.	.	3	4	3	14	.	5	.	.	.	.	32	2	16	0	1	3	.	.	.	.	.	.	.	92

VERSANT DE LA MANCHE.

BASSINS DE LA CANCHE, DE LA SOMME, DE LA BÉTHUNE, ETC.																																
Cap Gris-Nez	.	.	.	1	5	1	.	.	.	1	4	4	3	.	5	.	.	.	.	40	3	3	17	.	3	.	.	.	.	.	.	90
Samer (C. M.)	.	.	.	13	.	4	.	.	.	12	14	4	.	13	.	.	.	.	30	4	6	4	6	3	.	.	.	.	.	.	.	113
Boulogne	.	.	.	1	8	.	0	.	.	0	4	8	5	.	8	.	.	.	.	46	2	7	7	1	5	.	.	.	.	.	.	103
Hucqueliers	.	.	7	17	.	0	.	.	10	21	14	4	.	11	0	.	.	.	52	3	.	22	5	3	.	.	.	.	.	.	1	173
Desvres	.	.	.	2	16	3	2	.	.	4	24	2	5	.	7	.	.	.	.	41	3	12	.	4	13	.	.	.	.	.	.	138
Magnicourt-sur-C.	.	.	.	2	3	1	.	.	2	8	6	1	.	6	.	.	.	.	20	1	10	1	9	4	6	.	.	.	.	.	.	80
Valhuon	.	.	4	8	6	3	.	.	3	9	6	2	.	3	0	.	.	1	28	8	13	10	1	12	.	.	.	.	.	.	.	117
Guigny	.	.	4	12	4	2	.	.	2	5	10	2	.	6	3	0	.	.	13	13	23	3	3	14	.	1	.	.	.	.	1	121
Le Touquet	1	.	.	18	1	.	.	.	7	24	4	3	1	4	.	.	.	.	32	4	2	1	4	6	4	.	.	.	.	.	.	116

STATIONS.	1	2	3	4	5	6	7	8	9	10	11	12	13	14	15	16	17	18	19	20	21	22	23	24	25	26	27	28	29	30	31	TOTAL.
BASSINS DE LA CANCHE, DE LA SOMME, DE LA BÉTHUNE, ETC. (suite).																																
Nesles	.	.	.	.	0	5	1	.	.	0	4	7	5	.	3	.	.	.	.	14	3	18	6	6	6	2	1	.	.	.	.	81
Sainte-Émilie	.	.	.	.	2	7	1	.	.	1	1	7	5	.	8	.	.	.	2	21	5	21	2	2	1	8	.	.	.	.	.	94
Rosières	.	.	.	.	1	.	1	.	.	.	.	3	2	.	3	.	.	.	.	11	3	22	5	3	5	5	.	.	.	.	.	64
Moreuil	.	.	.	.	.	1	2	1	.	.	0	11	1	.	3	.	.	.	.	11	4	10	3	6	2	.	1	.	.	.	.	56
Amiens (Stat. agr.)	.	.	.	.	0	4	2	0	.	.	1	15	0	.	2	1	.	.	3	16	2	12	4	3	11	1	1	.	.	.	.	78
Villers-Bocage	.	.	.	3	.	.	.	.	5	6	.	.	.	8	1	.	.	.	21	.	8	2	.	11	10	.	.	.	.	.	.	75
Doullens	.	.	.	9	1	2	.	.	.	.	20	2	.	7	.	.	.	.	13	.	7	13	.	15	3	.	.	.	.	.	.	92
Quesnoy	.	.	7	.	12	3	.	.	.	5	22	.	.	4	17	.	.	4	23	4	.	5	6	30	2	.	.	.	.	.	.	147
Abbeville	.	.	.	1	7	4	3	.	2	0	3	5	4	.	3	0	.	.	.	18	1	8	15	5	29	0	0	.	.	.	.	109
Forest-l'Abb. (h. b).	.	.	.	3	8	4	.	.	.	.	8	6	1	.	5	.	.	.	.	18	1	8	8	5	26	.	1	.	.	.	.	102
St-Valery-s-Somme	.	.	.	5	10	1	.	.	.	2	2	4	2	.	4	.	.	.	.	13	1	7	6	9	20	.	0	.	.	.	.	87
Aumale	.	.	.	.	13	.	.	.	.	.	14	5	.	.	8	3	.	.	8	4	8	5	5	5	4	5	.	.	.	.	.	87
Blangy	.	3	.	.	10	.	.	.	.	.	8	.	2	2	4	.	1	.	9	10	9	.	11	10	17	3	.	.	.	.	.	99
Aigneville	.	.	.	5	6	2	3	.	.	.	5	3	2	.	11	.	.	.	.	11	4	9	10	6	31	3	.	.	.	.	.	111
Eu	.	.	.	1	11	2	2	.	.	.	9	1	.	1	8	.	.	.	3	15	5	16	3	23	7	2	.	.	.	.	.	109
Londinières	.	.	.	1	12	2	1	.	.	4	7	4	.	4	3	.	.	.	7	6	7	10	8	16	8	1	.	.	.	.	.	101
Dieppe	.	.	0	4	9	.	3	.	.	6	1	3	3	1	4	1	.	.	8	5	4	2	2	3	6	.	.	.	.	.	.	65
Bosc-le-Hard	.	.	.	1	17	.	0	.	.	1	16	4	1	.	7	.	.	.	7	7	7	18	3	6	6	3	.	.	.	.	.	104
Longueville	.	.	.	.	19	3	2	.	0	2	4	8	1	2	5	1	.	.	2	9	9	9	5	9	16	13	4	.	.	.	.	123
St-Valery-en-Caux	.	.	.	2	30	1	2	.	.	5	10	1	.	1	2	1	.	.	2	4	2	7	.	4	1	2	.	.	.	.	.	77
Goderville	.	.	.	2	17	5	.	.	.	9	5	5	.	2	5	3	.	.	7	7	7	9	6	18	45	0	.	.	.	.	.	152
BASSIN DE LA SEINE.																																
Bassin de l'Yonne.																																
Bas-Follin	.	16	.	.	.	1	.	.	.	.	3	3	5	7	14	7	2	.	.	10	10	3	3	.	.	.	.	.	.	.	.	84
La Croisette	.	12	.	.	1	.	.	.	.	.	5	11	6	3	11	7	1	.	.	9	8	8	2	.	2	.	.	.	.	.	.	86
Pommoy	.	26	.	.	.	.	.	.	.	.	2	15	5	4	18	6	3	.	.	11	11	13	1	.	.	.	.	.	.	.	.	115
Les Settons	.	10	.	.	.	.	.	.	.	.	12	6	6	2	6	12	1	.	.	11	20	2	3	.	1	1	.	.	.	.	.	93
Château-Chinon	.	15	0	.	.	1	.	.	.	.	5	2	4	10	11	7	3	.	.	7	4	6	3	.	1	.	.	.	.	.	.	79
La Colancelle	.	3	.	.	.	.	.	.	.	.	4	.	4	3	2	.	3	.	.	6	3	5	.	.	.	.	.	.	.	.	.	33
Saulieu	.	10	.	.	.	.	.	.	.	8	4	2	1	.	4	1	.	.	2	5	3	0	.	.	1	.	.	.	.	.	.	41
Époisses	.	4	.	.	.	.	.	.	.	.	2	1	.	3	.	1	.	.	1	1	2	1	3	.	.	.	.	.	.	.	.	19
Semur	.	10	.	.	1	.	.	.	.	.	4	2	.	1	1	1	1	.	1	1	3	0	4	.	.	.	.	.	.	.	.	29
Montbard	7	.	.	.	.	.	.	.	.	.	7	.	.	.	5	.	.	.	.	3	3	2	.	.	.	2	.	.	.	.	.	29
Quarré-les-Tombes	5	.	.	.	0	.	.	.	.	4	5	1	2	4	6	.	.	2	3	4	5	0	0	.	2	.	.	.	.	.	.	43
Clamecy (P. C.)	.	2	.	.	.	.	.	.	.	.	3	.	.	.	4	.	.	.	4	4	4	5	.	.	.	.	.	.	.	.	.	26
Vézelay (C. M.)	3	.	.	.	.	.	.	.	.	3	0	2	2	3	0	.	.	3	4	4	1	1	0	.	.	.	.	.	.	.	.	26
Avallon	.	2	.	.	.	.	.	.	.	.	.	3	.	.	2	.	.	.	3	3	2	1	.	.	.	.	.	.	.	.	.	16
Courson	1	.	.	.	0	.	.	.	.	5	1	3	.	4	1	.	.	7	5	4	6	2	.	.	.	.	.	.	.	.	.	40
Massangis	0	.	.	.	.	.	.	.	.	5	5	1	2	7	2	1	.	2	2	2	2	.	.	.	.	.	.	.	.	.	.	31
Ravières	3	.	.	.	.	.	.	.	.	1	5	0	.	5	1	0	.	2	2	3	4	.	.	.	.	.	.	.	.	.	.	26
Tonnerre (P. C.)	.	.	.	.	.	.	.	.	.	.	13	2	.	.	5	.	.	.	2	2	3	4	3	.	.	.	.	.	.	.	.	34
Flogny	1	.	.	.	.	.	.	.	.	3	5	6	.	6	0	.	.	1	8	2	1	11	.	.	.	.	.	.	.	.	.	44
Chailley	1	.	.	.	.	.	.	.	.	4	3	0	2	6	.	1	.	0	14	9	8	3	0	.	0	.	.	.	.	.	.	51
Chessy	.	1	.	.	.	.	.	.	.	.	2	3	.	0	5	.	.	.	2	5	4	6	3	.	.	.	3	.	.	.	.	34
Chablis (C. M.)	0	.	.	.	1	.	.	.	.	4	14	4	.	5	2	.	.	3	.	3	8	3	.	.	1	1	.	.	.	.	.	49

STATIONS.	1	2	3	4	5	6	7	8	9	10	11	12	13	14	15	16	17	18	19	20	21	22	23	24	25	26	27	28	29	30	31	TOTAL.
Bassin de l'Yonne (suite).																																
Aillant	1	.	.	.	.	.	.	.	.	4	9	1	.	5	.	.	.	2	15	3	8	3	.	.	.	.	.	.	.	.	.	51
Laroche	.	1	.	.	.	.	.	.	.	3	9	2	2	2	.	.	.	1	15	2	4	4	.	1	1	.	.	.	.	.	.	47
Joigny (C. M.)	1	.	.	.	.	.	.	.	.	4	6	5	.	1	.	.	.	.	21	.	5	0	.	.	.	1	.	.	.	.	.	43
St-Julien-du-Sault	.	.	.	.	.	.	.	.	.	2	5	2	.	4	.	.	.	.	21	.	9	1	.	.	.	.	.	.	.	.	.	44
Villeneuve-l'Arch	.	.	.	1	.	.	.	.	.	5	3	.	.	3	.	.	.	.	18	0	16	.	1	.	.	.	.	.	.	.	.	47
Cerisiers	1	.	.	.	.	.	.	.	.	6	3	1	.	3	.	.	.	0	19	5	7	1	.	.	.	.	.	.	.	.	.	46
St-Martin (Sens)	.	.	.	.	.	2	.	.	.	.	5	2	.	.	2	.	.	.	.	13	4	7	.	2	.	.	.	.	.	.	.	37
Bassin de la Seine supérieure.																																
Chanceaux	.	6	.	.	1	.	.	.	.	.	11	.	2	.	5	4	.	.	.	5	3	3	1	.	.	1	.	.	.	.	.	42
Baigneux-les-Juifs	.	6	.	.	.	.	.	.	.	2	3	3	.	.	12	.	.	.	.	.	5	.	.	1	.	.	.	.	.	.	.	32
Vivey	.	4	.	.	4	.	.	.	.	.	4	1	1	0	3	1	1	.	.	2	2	3	.	.	.	.	4	.	.	.	.	30
Châtillon-s.-Seine	.	8	.	.	.	.	.	.	.	.	.	14	3	.	3	.	.	.	4	.	2	5	.	.	.	4	.	.	.	.	.	43
Vix	.	4	.	.	.	.	.	.	12	4	.	.	4	.	2	.	.	.	3	4	11	3	.	.	3	1	.	.	.	.	.	51
Laignes	.	3	.	.	3	.	.	.	.	.	6	6	2	.	5	.	.	.	3	2	3	7	.	.	.	.	.	.	.	.	.	40
Nicey	.	.	.	.	2	.	.	.	.	.	6	2	.	.	2	.	.	.	5	.	10	.	.	.	.	.	.	.	.	.	.	27
Brion-sur-Ource	.	11	.	.	.	.	.	.	.	.	2	8	3	.	2	1	.	.	3	1	3	5	.	.	.	2	.	.	.	.	.	41
Autricourt	.	.	.	.	.	.	.	.	.	.	8	.	.	.	.	.	.	6	.	4	.	7	10	.	.	.	.	.	.	.	.	35
Bar-s.-S. (Saillard)	.	4	.	.	.	.	.	.	.	.	1	9	2	0	3	1	1	.	1	3	1	5	6	.	.	.	6	.	.	.	.	43
La Ferté-sur-Aube	.	4	.	.	.	.	.	.	.	.	.	3	.	7	4	.	.	.	.	7	11	.	.	.	.	.	4	.	.	.	.	40
Bar-sur-Aube	.	2	.	.	.	.	.	.	.	.	2	13	4	1	3	1	.	.	1	1	2	7	1	1	.	.	1	.	.	.	.	40
Chaumesnil	.	2	.	.	.	.	.	.	.	.	1	6	3	.	1	.	.	.	.	2	1	2	.	1	4	.	.	.	.	.	.	23
Ceffonds	.	1	.	.	1	.	.	.	.	.	7	8	.	.	3	2	.	.	.	.	1	4	.	.	3	2	.	.	.	.	.	33
Épothémont	.	2	.	.	.	.	.	.	.	.	10	8	.	.	.	7	.	.	.	2	5	.	.	1	8	.	7	.	.	.	.	50
Margerie	.	.	.	.	.	3	.	.	.	.	16	.	6	.	2	.	.	.	.	15	.	17	0	.	10	2	.	.	.	.	.	71
Vendeuvre	.	3	.	.	.	.	.	.	.	.	2	6	6	.	2	.	.	.	.	7	2	3	1	.	.	.	.	.	.	.	.	32
Montiéramey	.	1	.	.	.	.	.	.	.	3	.	.	8	1	.	.	.	.	.	.	.	.	.	.	.	.	.	.	.	.	.	13
Barberey	.	1	.	.	.	.	.	.	.	.	3	11	1	.	2	.	.	.	1	6	2	10	.	.	11	.	.	.	.	.	.	48
Villacerf	.	.	.	.	.	.	.	.	.	.	.	23	2	.	.	.	.	.	2	12	4	10	.	.	.	.	.	.	.	.	.	53
Fay	.	0	.	.	0	5	.	.	.	.	5	10	1	.	3	.	.	.	0	2	1	1	.	.	2	9	.	.	.	.	.	39
Conflans-s.-Seine	.	.	.	.	.	.	.	.	.	.	9	2	.	.	2	.	.	.	.	28	4	5	1	.	4	9	.	.	.	.	.	64
Soligny	.	.	.	.	.	4	.	.	.	.	6	10	2	.	.	.	.	.	3	13	3	10	.	.	.	.	9	.	.	.	.	60
St-Maurice aux R.H.	1	.	.	.	0	.	.	.	.	5	22	0	.	2	1	.	.	1	14	2	9	.	3	8	0	.	.	.	.	.	.	69
Bassin de la Seine, entre Montereau et le confluent de l'Oise.																																
Courbeton	.	.	.	.	.	6	.	.	.	.	.	.	.	.	6	.	.	.	.	25	9	4	.	.	.	.	.	.	.	.	.	50
Fontainebleau	.	.	.	.	.	0	.	.	.	.	10	4	.	.	3	.	.	.	1	14	3	9	1	.	2	.	1	.	.	.	.	48
Melun (P. C.)	.	.	.	.	.	1	.	.	.	.	21	5	.	3	.	.	.	.	0	15	2	6	.	4	2	.	.	.	.	.	.	59
Paris (Obs., cour)	.	.	.	.	.	1	.	.	.	.	.	10	.	.	.	1	1	.	.	14	3	3	0	1	.	4	1	.	.	.	.	38
Paris (Montm.)	.	.	.	.	1	.	0	.	.	7	0	1	.	0	0	.	.	.	9	5	1	1	0	4	2	3	.	.	.	.	.	34
Paris (B. C. M.)	.	.	.	.	.	.	0	.	.	.	6	2	1	.	0	.	.	.	1	12	1	3	0	2	3	2	4	.	.	.	.	38
Trappes	.	.	.	.	0	.	.	.	.	2	6	.	.	.	3	.	.	.	5	5	6	2	2	.	2	1	.	.	.	.	.	34
Saclay	.	.	.	.	.	.	.	.	.	1	10	2	.	.	2	.	1	.	4	9	5	0	1	.	2	1	.	.	.	.	.	38
Satory	.	.	.	.	.	.	.	.	.	.	3	0	.	.	2	.	.	.	4	9	5	2	1	1	4	1	.	.	.	.	.	31
Versailles (Eaux)	.	.	.	.	.	.	0	.	.	.	8	0	.	.	2	.	.	.	5	6	4	3	0	1	6	0	.	.	.	.	.	35
Meudon	.	.	.	.	.	.	.	.	.	.	7	.	.	.	2	.	.	.	6	12	3	4	.	2	7	.	.	.	.	.	.	43

STATIONS.	1	2	3	4	5	6	7	8	9	10	11	12	13	14	15	16	17	18	19	20	21	22	23	24	25	26	27	28	29	30	31	TOTAL.
Bassin de la Marne.																																
Langres (plateau).	.	3	.	.	7	.	.	.	.	.	3	5	.	2	4	2	.	.	3	3	2	1	.	.	.	.	.	.	.	.	.	34
Richebourg	.	1	5	.	.	3	.	.	.	.	4	10	2	4	4	3	0	.	4	.	3	9	1	1	.	4	1	.	.	.	.	59
Chaumont (E. N.).		5	.	.	0	1	.	.	.	.	10	1	5	.	5	1	.	.	4	.	2	8	1	.	.	1	.	.	.	.	.	44
Colombey	.	4	.	.	.	.	.	.	.	.	.	11	8	.	6	1	.	.	1	1	2	8	1	.	.	.	1	.	.	.	.	45
Andelot	.	3	.	.	1	.	.	.	.	.	3	7	.	1	5	3	.	.	6	.	2	8	1	.	0	2	.	.	.	.	.	44
Joinville	.	9	.	.	.	.	.	.	.	.	1	19	3	4	5	3	.	.	1	.	1	5	.	2	5	2	1	.	.	.	.	61
Saint-Bon	.	3	.	.	.	.	.	.	.	.	3	9	3	.	4	1	.	.	.	0	2	1	.	.	.	.	.	.	.	.	.	26
Vassy	.	7	.	.	1	.	.	.	.	.	3	20	.	3	6	3	.	.	0	0	11	10	.	3	6	.	2	.	.	.	.	75
St-Dizier (la Neuv.).	.	4	.	.	3	.	.	.	.	4	8	4	1	.	9	.	.	.	4	1	24	1	.	5	3	.	.	.	.	.	.	71
Trampot	.	4	.	.	.	.	.	.	.	.	6	5	3	1	.	10	.	.	.	.	.	18	.	.	.	2	7	.	.	.	.	56
Demange-aux-Eaux	.	18	.	.	1	1	.	.	.	.	2	12	2	3	2	5	.	.	0	.	.	9	.	3	3	1	.	.	.	.	.	62
Bar-le-Duc (P. C.).	.	2	.	.	4	.	.	.	.	.	6	2	.	0	7	4	.	.	.	2	1	24	0	0	5	2	.	.	.	.	.	60
Vavray-le-Petit	.	1	.	.	1	0	.	.	.	.	3	2	1	0	5	4	.	.	1	10	1	6	2	1	4	0	.	.	.	.	.	42
Sermaize	.	2	.	.	.	.	.	.	.	.	3	1	1	7	8	.	.	.	.	6	4	7	.	0	8	.	3	.	.	.	.	50
Thiéblemont (P. C.)	.	4	.	.	.	.	.	.	.	.	2	.	.	4	.	.	.	.	.	5	.	8	.	.	.	7	.	.	.	.	.	31
Vitry-le-François	.	1	.	.	.	.	.	.	.	.	1	.	3	.	1	.	.	1	4	.	6	.	.	6	2	.	.	.	.	.	.	26
Moivre	.	.	2	.	1	2	.	.	3	.	3	.	.	6	.	4	.	7	.	21	7	4	3	4	4	.	.	.	.	.	.	71
Châlons (E. N.)	.	.	.	.	5	.	1	.	.	.	.	3	1	.	.	.	.	.	3	7	4	2	3	1	1	.	.	.	.	.	.	31
Sommesous	.	0	.	.	.	.	.	.	.	6	2	1	1	1	4	0	.	3	16	2	9	2	0	4	3	.	.	.	.	.	.	55
Vertus	.	3	.	.	2	10	1	.	.	.	10	1	1	.	6	1	.	.	0	21	3	10	.	2	2	1	0	.	.	.	.	74
Épernay	.	0	.	.	1	0	1	.	.	.	16	3	.	.	4	1	.	.	0	14	1	12	.	3	3	1	0	.	.	.	.	60
Montmort	.	.	.	.	.	3	0	.	.	.	12	5	4	.	5	0	.	.	1	19	3	17	2	6	1	1	1	.	.	.	.	80
Montmirail	.	.	.	.	1	.	1	.	.	.	17	2	5	6	.	3	.	.	.	.	2	19	1	10	15	1	.	.	.	.	.	83
La Ferté-s.-J. (Biez)	.	.	.	.	.	.	.	.	.	.	30	2	1	.	4	0	.	.	5	16	2	5	5	.	4	6	2	0	.	.	.	82
Meaux (P. C.)	.	.	.	.	.	.	.	.	.	.	12	1	.	.	4	.	.	.	.	26	2	.	.	.	8	1	2	.	.	.	.	56
Touquin	.	.	.	.	.	2	.	.	.	.	20	5	.	.	6	.	.	.	.	19	.	10	4	3	5	.	4	.	.	.	.	80
Parc St-Maur (Obsre)	.	.	.	.	.	0	.	.	.	8	1	0	.	1	1	.	.	.	19	0	6	3	0	1	12	2	.	.	.	.	.	55
Bassin de l'Aisne.																																
St-Mard-s.-le-Mont.	1	.	.	2	1	.	.	.	.	4	.	2	.	7	4	.	.	1	8	2	15	1	1	2	1	1	.	.	.	.	.	52
Charmontois-le-R.	.	2	.	.	6	1	.	.	.	.	.	5	.	.	8	5	.	.	3	6	2	21	.	2	6	.	.	.	.	.	.	68
Ste-Menehould (P.C.)	.	.	.	2	1	1	.	.	.	5	2	.	0	1	2	.	.	1	5	1	9	1	4	4	3	4	.	.	.	.	.	46
Côte de Biesme	.	.	.	4	.	.	.	.	.	3	2	.	.	.	3	.	.	.	7	.	7	.	.	3	5	.	.	.	.	.	.	34
Grandpré	.	.	.	1	20	.	.	.	.	12	10	.	.	2	8	.	.	.	15	2	12	2	1	.	16	.	.	.	.	.	.	101
Vouziers	.	.	.	.	.	9	.	.	.	.	13	4	1	.	4	3	.	.	4	12	.	19	5	.	.	10	2	.	.	.	.	86
Signy-l'Abbaye	.	.	.	.	4	.	.	0	.	.	21	14	2	.	.	1	.	.	1	15	5	11	4	1	10	2	.	.	.	.	.	91
Remaucourt	.	.	.	.	.	3	.	.	.	.	31	23	6	.	10	2	.	.	.	28	4	9	2	.	6	.	3	.	.	.	.	127
Nanteuil	.	.	.	.	.	8	.	.	.	.	12	4	8	.	7	6	.	.	4	7	4	.	6	.	3	7	4	.	.	.	.	80
Berry-au-Bac	.	.	.	.	.	3	.	.	.	.	11	5	0	0	3	.	.	.	.	14	1	1	.	.	1	1	1	.	.	.	.	42
La Croix-en-Ch.	.	.	.	.	.	3	.	.	.	.	7	4	2	.	4	.	.	.	5	10	2	7	1	3	1	5	1	.	.	.	.	55
Suippes	.	.	.	.	.	4	.	.	.	.	12	.	.	.	7	.	.	.	.	12	2	9	5	2	1	3	.	.	.	.	.	57
Verzy	.	0	.	.	0	1	0	.	.	.	18	9	3	.	6	0	.	.	.	14	5	20	5	2	1	5	.	.	.	.	.	89
Bourgogne	.	.	.	.	.	4	.	.	.	3	8	5	3	.	2	.	.	8	3	5	2	.	3	2	5	16	11	.	.	.	.	80
Reims (P. C.)	.	.	.	.	.	6	.	.	.	.	13	.	1	.	1	.	.	.	4	14	2	4	1	3	1	4	2	.	.	.	.	56
Fismes	.	.	.	.	.	.	.	.	.	1	24	.	.	.	3	.	0	.	.	18	.	.	.	4	.	7	3	.	.	.	.	60
Vauxrot (Soissons).	.	.	.	.	.	3	.	.	.	.	8	3	1	.	.	.	.	.	.	15	2	8	.	.	2	3	2	.	.	.	.	47

STATIONS.	1	2	3	4	5	6	7	8	9	10	11	12	13	14	15	16	17	18	19	20	21	22	23	24	25	26	27	28	29	30	31	TOTAL.
Bassin de l'Oise.																																
Aouste	.	.	.	.	6	.	.	.	.	3	4	10	2	1	1	0	.	.	6	7	7	5	2	0	5	.	.	.	.	.	.	59
Hirson	.	.	.	.	.	5	.	2	.	2	12	5	9	1	8	0	.	.	.	18	7	24	2	.	4	2	9	.	.	.	.	110
Montcornet	.	.	.	.	.	5	.	.	.	.	11	4	2	.	13	.	.	.	.	14	12	18	.	.	6	2	.	.	.	.	.	87
Laon (P. C.)	.	.	.	.	.	5	.	.	.	.	11	3	4	.	7	1	.	.	0	18	3	7	1	1	6	3	1	.	.	.	.	71
Lassigny	.	.	.	.	.	.	.	.	.	.	.	6	17	.	.	.	.	.	.	16	4	13	3	2	3	.	5	.	.	.	.	69
Venette	.	.	.	.	3	1	.	.	.	.	4	1	1	.	5	.	.	.	.	14	1	5	2	.	.	.	.	.	.	.	.	37
Maignelay	.	.	.	1	9	.	.	.	.	3	2	.	.	6	.	.	.	3	.	14	20	.	1	7	.	.	.	.	.	.	.	67
Lihus	.	.	.	.	1	.	5	.	.	.	1	1	1	.	8	4	.	.	7	24	4	14	5	4	2	1	2	.	.	.	.	84
Beauvais (E. N.)	.	.	.	.	5	.	0	.	.	.	5	3	1	.	.	6	.	.	1	11	3	14	1	1	3	2	3	.	.	.	.	59
Noailles	.	.	.	.	.	3	.	.	.	.	.	3	.	.	3	.	.	.	3	14	3	12	1	.	.	.	.	.	.	.	.	42
Senlis	.	.	.	.	.	2	.	.	.	.	.	2	5	.	5	3	.	.	.	15	2	7	0	.	4	2	4	.	.	.	.	51
Pontoise	.	.	.	.	1	.	.	.	.	6	1	1	1	.	3	.	.	.	5	9	9	2	1	1	2	1	.	.	.	.	.	46
Bassin du Loing.																																
Moutiers	.	.	.	.	.	.	.	.	.	.	5	6	.	.	4	.	.	.	3	12	4	3	5	.	.	.	.	.	.	.	.	42
Champoulet	.	2	.	.	.	.	.	.	.	.	2	2	2	.	.	.	.	.	1	16	6	4	.	1	.	.	.	.	.	.	.	36
Rogny (P. C.)	.	.	.	.	.	.	.	.	.	.	4	14	1	.	1	.	.	.	2	16	4	3	1	.	.	.	.	.	.	.	.	46
Tannerre	2	.	.	.	.	.	.	.	.	7	6	.	.	7	0	.	.	2	22	5	8	1	1	.	.	.	.	.	.	.	.	61
Combreux	.	.	.	.	0	3	.	.	.	.	10	2	.	.	4	.	.	.	3	13	4	9	.	0	1	1	.	.	.	.	.	51
Courpalet	.	.	.	.	.	.	.	.	.	.	13	4	1	.	6	.	.	.	3	16	6	7	1	.	.	2	.	.	.	.	.	57
Charny	.	.	.	.	1	.	.	.	.	10	8	.	.	3	.	3	.	1	20	4	6	4	.	0	0	.	.	.	.	.	.	62
Savigny	1	.	.	.	0	.	.	.	.	6	2	3	.	7	1	0	.	1	16	3	11	1	0	.	.	.	.	.	.	.	.	53
Nemours	.	.	.	.	0	2	.	.	.	.	5	8	.	1	4	.	.	.	2	12	4	5	.	0	.	.	.	.	.	.	.	42
Région de la Beauce et bassin de l'Eure.																																
Étampes	.	.	.	.	.	1	.	.	.	.	27	2	.	.	3	.	.	.	.	22	3	.	.	2	1	2	1	.	.	.	.	64
La Loupe	.	.	.	.	.	.	0	.	.	.	5	.	.	5	5	0	.	.	2	11	5	6	1	6	1	1	1	.	.	.	.	49
Courville	.	.	.	.	.	.	.	.	.	.	8	.	2	1	3	.	.	.	2	33	4	8	2	7	.	.	2	.	.	.	.	71
Nogent-le-Roi	.	.	.	.	.	.	.	.	.	.	6	4	.	.	1	.	.	.	2	17	3	4	1	3	2	2	0	.	.	.	.	45
Rambouillet	.	.	.	.	.	.	.	.	.	.	6	3	.	.	.	.	.	.	.	8	2	3	.	.	2	1	.	.	.	.	.	25
Le Perray	.	.	.	.	.	.	.	.	.	2	5	.	.	.	4	.	0	.	7	5	7	1	1	2	1	1	0	.	.	.	.	35
Ft de Bonsmoulins	.	.	.	.	1	6	1	.	.	.	3	2	4	2	9	.	.	.	1	11	3	9	1	2	3	3	.	.	.	.	.	61
Forêt du Perche	.	.	.	4	2	3	.	.	.	4	12	3	1	11	.	.	.	.	12	2	14	4	1	2	5	.	.	.	.	.	.	80
Senonches	.	.	.	.	0	2	.	.	.	.	4	4	6	1	5	0	.	.	2	11	5	5	2	0	.	6	0	.	.	.	.	53
Brézolles	.	.	.	.	.	.	.	0	.	.	.	2	.	3	.	0	.	.	4	11	2	4	5	0	.	2	0	.	.	.	.	34
Dreux	.	.	.	.	.	.	.	.	.	4	.	.	.	.	1	.	.	.	8	15	6	1	0	0	1	.	.	.	.	.	.	36
Saint-André	.	.	.	.	3	.	.	.	.	.	2	3	.	.	5	.	.	.	.	11	1	10	1	.	.	.	5	.	.	.	.	41
Évreux (P. C.)	.	.	.	.	2	10	.	.	.	.	1	2	.	.	5	.	.	.	1	11	4	18	3	.	.	.	1	.	.	.	.	58
Pacy-sur-Eure	.	.	.	.	12	.	.	5	.	3	.	4	.	.	.	3	.	.	.	4	.	.	.	.	.	.	.	.	.	.	.	31
Bassin de la Seine inférieure, au-dessous du confluent de l'Oise.																																
Laigle	.	.	.	0	7	1	.	.	.	.	4	2	.	1	4	.	.	.	1	9	2	15	3	1	1	3	0	.	.	.	.	54
Rugles	.	.	.	.	4	8	2	.	.	.	3	3	1	2	3	.	.	.	1	9	5	4	3	5	3	.	.	.	.	.	.	56
Gournay	.	.	.	.	2	5	3	.	.	.	.	3	2	.	4	3	.	.	.	13	3	9	4	2	8	.	4	.	.	.	.	65
Forges	.	.	.	.	.	9	2	.	.	.	12	4	.	8	2	1	.	.	5	6	8	12	1	.	9	9	1	.	.	.	.	90
Buchy	.	.	.	.	4	3	.	.	.	.	21	4	.	7	2	2	.	.	14	7	11	8	10	11	7	.	6	.	.	.	.	118
Épreville-Martiny	.	.	.	.	3	2	1	.	.	.	4	5	0	1	7	.	.	.	8	5	6	3	3	4	7	4	.	.	.	.	.	63

STATIONS.	1	2	3	4	5	6	7	8	9	10	11	12	13	14	15	16	17	18	19	20	21	22	23	24	25	26	27	28	29	30	31	TOTAL.
Bassin de la Seine inférieure, au-dessous du confluent de l'Oise (suite).																																
Rouen (île Lacroix).	.	.	.	.	6	3	3	.	.	.	6	.	.	0	2	.	.	.	8	3	2	3	1	4	10	1	.	.	.	.	.	52
Yvetot	.	.	.	0	22	1	1	.	.	1	3	11	.	1	6	.	.	.	3	8	8	4	5	5	13	4	.	.	.	.	.	96
La Hève (sémaph.)	.	.	.	.	30	.	.	.	.	.	4	5	.	.	5	.	.	.	.	15	4	2	3	1	35	1	.	.	.	.	3	108
Sanvic (Le Havre).	.	.	.	.	16	.	.	.	.	.	7	4	0	5	4	1	.	.	26	5	10	10	6	.	43	.	.	.	.	.	.	137
Honfleur	.	.	.	.	24	.	.	.	0	2	10	3	1	3	2	1	.	.	.	6	9	8	2	9	3	.	.	.	.	.	0	84
BASSINS ENTRE LA SEINE ET LA POINTE DE BRETAGNE.																																
Bassins de la Touque, de la Dive, de l'Orne, de la Vire et de la Douve.																																
Gacé	.	.	.	.	6	5	.	1	.	.	2	2	11	6	1	.	.	.	.	7	5	14	2	3	2	1	.	.	.	.	.	68
Lisieux	.	.	0	.	1	0	.	.	0	2	12	2	1	1	8	3	.	.	5	7	7	13	7	3	3	1	.	.	.	.	.	76
Pont-l'Évêque	.	.	.	.	7	.	.	.	.	4	14	9	.	2	7	1	.	.	4	7	7	7	6	2	5	6	.	.	.	.	.	88
Trouville	.	.	.	.	21	0	.	.	.	2	4	6	.	2	4	0	.	.	4	3	5	1	8	7	5	.	.	.	.	.	.	72
St-Ouen-le-Pin	.	.	.	0	0	0	.	.	.	6	7	.	1	1	9	.	.	.	0	3	3	7	5	3	3	3	.	.	.	.	.	52
Sées	.	.	0	.	.	5	2	.	.	.	1	3	0	.	1	.	.	.	0	7	4	10	2	0	1	4	.	.	.	.	.	40
Argentan	.	.	.	.	10	.	.	.	9	.	.	.	21	6	.	3	.	1	.	.	1	.	3	.	.	.	.	.	.	.	.	.	54
Flers	.	.	2	1	.	1	.	.	.	4	3	1	.	2	.	.	.	.	14	6	6	3	1	7	4	.	.	.	.	.	.	55
Lénault	.	.	.	1	5	3	7	.	.	.	.	3	7	3	.	3	.	.	.	5	10	12	10	5	12	.	.	.	.	.	.	87
Pierrefitte	.	.	.	.	.	1	1	.	.	2	3	0	.	1	2	0	.	.	5	4	5	7	0	4	22	0	.	.	.	.	.	57
Roucamps	.	.	.	.	6	0	4	.	1	8	9	3	1	0	7	3	.	.	7	1	16	1	0	11	31	0	.	.	.	.	.	109
Ste-Honorine-du-F.	.	.	.	.	13	.	1	.	.	1	5	17	0	0	1	.	.	.	4	2	2	3	0	2	30	1	.	.	.	.	.	83
Caen (P. C.)	.	.	.	11	1	.	.	.	.	1	.	.	.	.	2	.	.	.	.	12	10	5	3	2	12	.	.	.	.	.	.	59
Ouistreham	.	.	.	2	10	.	.	.	.	.	3	12	.	1	2	.	2	.	10	6	1	5	2	1	3	4	4	.	.	.	1	68
Ver	.	.	.	.	15	0	.	.	.	.	5	2	4	.	2	1	.	.	.	7	2	3	3	.	6	3	1	.	.	.	.	54
Bény-Bocage	.	.	.	7	12	2	2	6	5	10	12	7	4	1	.	.	.	.	12	10	15	9	10	21	18	5	.	.	.	.	.	168
Saint-Sever	.	.	2	13	.	.	.	.	.	.	.	.	.	7	4	3	15	.	.	22	.	.	.	18	.	.	.	.	.	.	.	84
Trévières	.	.	6	9	1	.	3	.	.	1	13	.	.	1	9	4	4	.	3	9	13	7	3	9	16	.	.	.	.	.	.	111
Isigny	.	.	.	5	22	.	.	.	.	0	20	3	.	3	4	2	1	.	.	5	5	6	.	1	13	.	.	.	.	.	.	89
Ste-Marie-du-Mont	.	.	2	7	7	1	4	.	.	3	5	7	2	.	4	0	0	.	0	6	4	10	5	0	7	7	.	.	.	.	.	81
Cherbourg	.	.	.	3	8	5	2	.	.	6	10	3	.	.	8	1	1	1	.	2	3	3	4	1	8	6	.	.	.	.	.	75
La Hague	.	.	.	.	7	.	1	.	.	8	14	2	.	.	5	2	.	.	.	2	3	2	1	.	4	4	.	.	.	.	.	55
Bassins entre le cap de la Hague et la Pointe de Bretagne.																																
Landivy	.	.	.	1	.	.	4	.	.	1	3	4	7	.	9	4	.	.	.	9	6	4	10	4	4	4	.	.	.	.	.	74
Louvigné-du-Désert	.	.	.	0	1	2	2	.	0	2	6	3	1	2	8	2	.	.	1	3	9	11	2	5	3	.	.	.	.	.	1	64
Fougères	.	.	.	0	2	3	1	.	1	3	7	4	1	2	7	3	.	.	1	4	9	10	1	5	2	.	.	.	.	.	0	68
St-Marc-s-Couesnon	.	.	.	.	.	6	2	.	2	.	8	.	2	4	5	2	.	.	.	6	7	3	1	1	4	.	.	.	.	.	.	53
Sens-de-Bretagne	.	.	.	3	.	4	.	.	.	.	2	2	.	4	5	2	.	2	.	.	7	7	.	.	.	.	.	.	.	.	.	39
Bazouges	.	.	.	1	0	2	.	.	.	.	5	.	4	4	4	1	.	0	.	4	6	6	.	1	6	1	.	.	.	.	.	45
Antrain	.	.	.	4	2	.	4	.	1	.	3	4	5	4	10	1	.	.	1	0	10	13	.	.	9	.	.	.	.	.	3	74
Trans	.	.	.	6	.	1	1	.	1	1	8	2	6	5	5	2	0	.	.	4	6	7	.	.	4	0	.	.	.	.	1	59
Bécherel	.	.	.	3	.	10	.	.	.	.	7	.	.	6	7	1	.	.	.	5	3	6	.	2	8	.	.	.	.	.	2	60
Hédé	.	.	.	1	.	5	.	.	0	1	7	.	.	5	4	1	.	.	.	5	4	1	1	4	5	.	.	.	.	.	0	45
Saint-Domineuc	.	.	.	4	1	4	0	.	1	0	5	2	0	6	2	1	0	.	.	6	5	7	0	2	5	1	.	.	.	.	1	53
Dol	.	.	.	0	.	1	.	.	1	1	6	7	5	2	11	2	0	0	.	3	8	2	1	.	0	.	.	.	.	.	0	51
St-Jouan d. Guérets	.	2	3	.	.	5	2	.	4	.	3	3	2	4	2	2	3	3	.	6	3	3	5	2	.	.	.	.	.	.	5	65
St-Méloir-d.-Ondes	.	.	.	3	1	0	2	.	1	4	2	.	.	4	3	1	.	.	1	5	7	3	6	1	.	.	.	.	.	.	1	45

STATIONS.	1	2	3	4	5	6	7	8	9	10	11	12	13	14	15	16	17	18	19	20	21	22	23	24	25	26	27	28	29	30	31	TOTAL.
VERSANT DE L'OCÉAN.																																
PETITS BASSINS DU SUD DE LA BRETAGNE.																																
Pte Saint-Mathieu..	.	2	.	1	10	4	2	.	.	12	3	.	.	.	10	2	2	.	2	2	4	7	4	2	1	.	.	.	.	.	.	70
Brest (Obsre)	2	.	1	16	1	1	.	.	14	6	0	.	.	9	3	1	.	.	1	5	3	2	.	1	.	.	.	.	.	.	.	66
Goarem-Liziard ...	.	.	.	2	5	.	.	.	.	3	2	1	.	.	4	2	.	.	.	15	4	4	4	1	1	.	.	.	.	.	.	48
Callac	.	.	.	1	.	.	.	.	.	16	7	.	.	.	1	1	.	.	.	5	7	4	6	.	.	5	.	.	.	.	.	53
Carhaix	.	.	3	16	5	3	.	.	7	3	7	.	.	7	1	.	.	.	4	2	6	13	.	2	1	.	.	.	.	.	.	80
La Feuillée.....	.	.	.	5	16	.	7	.	.	9	7	3	.	.	10	3	2	.	.	8	10	7	2	2	2	4	.	.	.	.	.	97
Rennion.....	.	.	.	5	11	.	.	.	.	1	8	2	.	.	6	3	.	.	.	11	8	6	3	.	.	.	.	.	.	.	.	64
Pénity	.	.	1	14	7	2	.	.	7	8	2	.	.	7	1	1	1	.	5	5	3	6	.	.	2	.	.	.	.	.	7	79
Châteaulin.....	.	1	1	11	2	1	.	.	8	7	.	.	.	13	1	.	.	.	5	5	10	1	1	.	.	.	.	.	.	.	.	67
Gourin.....	.	.	1	1	22	.	.	.	.	8	8	1	.	.	7	.	.	.	.	9	4	1	1	.	.	.	.	.	.	.	.	63
Glomel.....	.	.	.	.	16	.	.	.	.	4	17	.	.	.	6	2	.	.	.	9	5	5	4	.	.	.	.	.	.	.	.	68
Corlay	.	.	.	9	.	.	2	.	2	1	8	.	.	.	4	.	.	.	.	3	3	2	4	2	3	.	.	.	.	.	.	43
Gouarec.....	.	.	.	.	11	.	.	.	.	5	14	3	.	.	4	.	.	.	.	8	4	6	2	.	2	1	.	.	.	.	.	60
Pontivy.....	.	.	.	.	.	1	.	.	1	2	1	.	.	3	.	.	.	.	.	6	3	2	.	1	2	.	.	.	.	.	1	23
Le Cosquer.....	.	.	.	.	1	.	.	.	4	2	2	.	.	5	.	.	.	.	.	5	7	1	.	2	.	.	.	.	.	.	1	30
Locminé.....	.	.	3	.	4	.	.	2	2	3	1	3	.	4	.	.	.	.	2	1	11	1	.	.	2	2	.	.	.	1	1	43
Plouay.....	.	.	.	.	.	.	.	.	.	.	.	.	14	.	.	.	.	.	.	9	11	.	.	.	.	.	.	.	.	.	.	34
Hennebont	.	.	.	.	1	.	.	.	.	2	8	.	.	.	7	.	.	.	.	2	7	8	6	.	1	.	.	.	.	.	1	43
Lorient (Obs.)....	.	.	.	2	.	.	.	.	3	5	.	.	.	10	1	.	.	.	4	8	11	.	.	.	.	.	.	.	.	1	1	46
Le Grognon (Groix).	.	.	.	.	1	.	.	.	.	1	3	.	.	.	6	1	.	.	.	3	4	8	3	.	.	.	.	.	.	.	.	.	30
Auray.....	.	.	1	1	.	.	.	.	1	5	1	1	.	7	.	.	.	.	2	7	7	1	.	.	2	.	.	.	.	2	.	38
Vannes	.	.	1	2	1	.	.	.	.	.	6	8	.	.	11	.	.	.	.	.	2	13	1	2	.	.	.	.	.	.	.	47
Palais (Belle-Ile)..	.	.	.	1	10	2	.	.	.	1	5	.	.	.	7	1	.	.	.	1	11	5	1	.	.	.	.	.	.	.	2	47
Er-Hastellic	.	.	.	.	3	.	.	.	.	.	10	.	.	.	4	.	.	.	.	.	2	9	3	.	.	.	.	.	.	.	2	33
BASSIN DE LA VILAINE.																																
Erbrée.....	.	.	.	0	2	5	.	.	.	2	5	2	1	2	6	1	.	.	2	4	19	8	1	5	6	.	.	.	.	.	1	72
Vitré	.	.	.	0	3	5	.	.	.	2	5	5	2	3	8	1	.	.	1	6	11	8	5	6	8	0	.	.	.	.	1	79
St-Christophe-d.-B.	.	.	.	0	4	2	0	.	0	0	7	0	6	2	6	2	.	.	4	4	5	5	1	1	3	0	.	.	.	.	.	53
Châteaubourg.....	.	.	.	.	1	4	.	.	.	.	6	1	1	2	7	.	.	.	6	2	3	5	.	4	11	.	.	.	.	.	1	54
Le Boulet	.	.	.	1	.	10	.	.	1	1	6	.	.	4	3	2	.	.	.	5	7	2	1	1	3	.	.	.	.	.	1	48
Rennes (P. C.)....	.	.	.	0	0	3	.	.	0	.	7	2	.	5	9	0	.	.	.	2	6	4	.	1	6	.	.	.	.	.	.	46
Saint-Méen	.	.	.	4	.	0	.	.	2	1	14	0	.	6	0	.	.	.	.	5	4	10	0	2	6	0	.	.	.	.	5	59
Montauban	.	.	1	2	.	2	.	.	1	1	4	1	.	7	2	.	.	.	.	3	9	6	.	2	2	0	.	.	.	.	1	44
Montfort	.	.	.	4	.	.	.	.	1	3	2	.	.	7	.	.	.	.	.	4	8	.	.	1	1	.	.	.	.	.	2	33
La Guerche.....	.	.	.	.	5	.	.	.	.	0	4	.	.	.	8	0	.	.	4	1	12	2	2	5	3	.	.	.	.	.	2	49
St-Jacques-de-la-L.	.	.	.	0	.	.	.	.	.	1	4	.	7	2	.	.	.	.	1	.	7	14	.	.	0	3	.	.	.	.	.	41
Martigné-Ferchaud	.	.	.	.	0	.	.	.	.	0	1	3	1	5	10	1	.	.	4	4	22	4	1	.	1	0	.	.	.	.	0	58
Bain	.	.	.	1	3	.	.	.	.	.	7	3	.	2	5	2	.	.	1	3	14	2	3	4	1	.	.	.	.	.	.	51
St-Julien de V.....	.	0	.	.	2	.	.	.	.	5	18	0	.	.	8	1	.	.	13	5	16	17	.	0	0	.	.	.	.	.	0	86
Guipry.....	.	.	.	2	4	.	.	.	.	1	7	0	.	1	5	0	.	.	1	1	18	3	0	7	4	.	.	.	.	.	0	55
Plélan	.	.	.	2	0	0	.	.	1	5	5	3	.	4	5	.	.	.	.	5	10	8	.	.	2	1	.	.	.	.	1	52
Plouguenast	.	.	.	.	1	.	3	.	1	.	9	.	.	.	5	.	.	.	.	6	4	5	2	.	.	.	.	.	.	.	2	38
Merdrignac.....	.	.	.	.	5	.	.	.	.	2	12	1	2	.	8	.	.	.	.	5	4	4	3	.	1	6	.	.	2	.	.	55
Rohan	.	.	.	.	.	.	2	.	2	1	.	2	.	.	2	.	.	.	.	5	3	4	3	.	3	.	.	.	.	.	.	27

STATIONS.	1	2	3	4	5	6	7	8	9	10	11	12	13	14	15	16	17	18	19	20	21	22	23	24	25	26	27	28	29	30	31	TOTAL.
BASSIN DE LA VILAINE (suite).																																
Josselin	.	.	.	.	.	2	.	.	2	5	.	.	.	5	.	.	.	.	.	3	8	.	.	.	.	.	.	.	.	.	.	25
Bosméléac	.	.	.	.	9	.	.	.	.	6	8	1	.	.	5	.	.	.	.	5	7	4	2	.	1	.	.	.	.	.	.	50
Ploërmel	.	.	.	.	.	.	.	.	.	2	2	2	.	1	.	.	.	.	5	2	7	.	.	1	.	.	.	.	.	.	.	22
Malestroit	.	.	.	.	.	.	.	.	.	4	2	2	.	1	.	.	.	.	.	.	6	5	.	.	1	.	.	.	.	.	.	.	21
Redon	.	.	.	1	3	.	.	.	.	.	2	8	.	1	3	.	.	.	1	3	18	4	.	.	.	.	.	.	.	.	1	46
Guenrouët	.	.	.	1	3	.	.	.	.	1	7	1	.	.	4	.	.	.	.	3	9	12	0	.	.	.	.	.	.	.	1	42
La Roche-Bernard	.	.	.	1	3	.	.	.	.	3	7	8	.	4	3	.	.	.	1	2	26	.	3	.	.	.	.	.	.	.	5	66
Phare du Four	.	.	.	.	0	1	.	.	.	.	4	0	.	.	3	.	.	.	1	0	6	2	.	.	.	.	.	.	.	.	.	18
BASSIN DE LA LOIRE.																																
Bassin de la Loire supérieure.																																
Saint-Paulien	.	1	.	.	.	.	.	.	.	.	6	3	4	.	2	.	.	.	.	.	.	.	.	.	.	.	.	.	.	.	.	16
Tence	.	156	24	.	.	.	.	.	.	.	68	42	.	.	10	.	.	.	21	.	.	.	.	.	.	.	.	.	.	.	.	321
Bas-en-Basset	.	.	.	.	.	.	.	.	.	.	2	1	1	.	.	.	.	.	.	.	.	.	.	.	.	.	.	.	.	.	.	4
La République	.	80	.	.	.	.	.	.	.	80	0	21	30	19	16	.	.	.	.	60	.	.	.	.	.	.	.	.	.	.	.	306
Les Creuses	.	.	26	.	.	.	.	.	.	16	1	.	6	6	3	1	.	.	.	8	.	.	.	.	.	.	.	.	.	.	.	67
Rochetaillée	.	.	3	.	.	.	.	.	.	.	13	.	8	6	2	.	.	.	.	4	.	.	.	.	.	.	.	.	.	.	.	36
Saint-Étienne	.	1	.	.	.	.	.	.	5	.	.	5	.	.	.	.	.	.	0	.	.	.	.	.	.	.	.	.	.	.	.	11
Fortunières	.	8	.	.	.	.	.	.	6	.	12	8	8	6	5	.	.	.	.	13	5	.	.	.	.	.	.	.	.	.	.	71
Montbrison (P. C.)	.	6	.	.	4	.	.	.	.	.	4	3	2	.	.	.	.	.	.	3	.	2	.	5	.	.	.	.	.	.	.	29
Noirétable	.	1	.	.	.	.	.	.	.	7	6	10	2	2	4	.	.	.	16	1	8	2	2	13	.	.	.	.	.	.	.	74
St-Romain-d'Urfé	.	1	.	.	.	.	.	.	.	.	11	12	2	.	4	.	.	.	.	10	.	8	1	0	.	.	.	.	.	.	.	49
Feurs	.	.	.	.	10	.	.	.	.	.	8	2	2	.	1	.	.	.	.	4	.	3	.	3	.	.	.	.	.	.	.	33
Panissières	.	1	.	.	4	.	.	.	.	.	15	2	.	.	4	.	.	.	.	5	.	3	.	.	.	.	.	.	.	.	.	35
Fourneaux	.	3	.	.	.	.	.	.	.	.	11	9	1	.	4	2	.	.	6	.	.	4	.	.	1	.	.	.	.	.	.	41
Montagny	.	2	.	.	.	.	.	.	.	.	23	10	2	.	6	4	.	3	.	12	.	5	.	3	.	.	.	.	.	.	.	70
Roanne	.	.	2	.	.	.	.	.	.	.	2	1	5	4	1	.	.	.	.	8	.	2	.	2	.	.	.	.	.	.	.	27
Charolles	.	17	.	.	4	.	.	.	.	.	.	6	3	7	3	2	.	.	.	10	1	1	.	.	.	0	.	.	.	.	.	54
St-Eusèbe	.	3	.	.	18	.	.	.	.	.	4	1	9	.	4	.	.	.	.	9	1	4	.	.	2	.	.	.	.	.	.	55
Le Creusot	.	6	.	.	10	.	.	.	.	.	.	3	4	8	.	5	.	.	.	.	9	2	7	.	.	.	.	.	.	.	.	53
Arnay-le-Duc	.	6	.	.	.	.	.	.	.	.	3	2	1	.	.	.	.	.	1	5	.	1	.	.	.	.	.	.	.	.	.	19
Autun (P. C.)	.	.	6	.	9	.	.	.	.	0	1	3	2	3	0	.	.	.	5	6	0	2	8	0	.	1	.	.	.	.	.	46
Digoin	.	8	.	.	10	.	.	.	.	.	.	3	3	3	1	3	.	.	0	11	1	4	.	.	.	.	.	.	.	.	.	47
Saint-Clément	.	.	.	.	.	.	.	.	.	.	5	.	10	8	3	1	.	.	2	13	3	3	2	.	.	.	.	.	.	.	.	50
Dompierre	.	8	.	.	9	.	.	.	.	.	.	1	3	3	3	1	.	.	1	6	2	4	.	1	.	.	.	.	.	.	.	42
Beaulon	.	8	.	.	8	.	.	.	.	.	.	2	1	8	5	2	.	.	.	.	10	3	0	.	.	.	.	.	.	.	.	47
Châtillon-en-B.	.	5	.	.	.	.	.	.	.	5	.	.	5	.	5	.	.	4	7	1	.	3	.	.	.	.	.	.	.	.	.	35
Decize	.	7	.	.	.	.	.	.	.	.	8	3	3	.	4	1	.	.	.	5	3	3	.	.	.	.	.	.	.	.	.	37
Prémery	.	2	.	.	.	.	.	.	.	1	7	5	2	2	8	2	.	.	1	9	6	6	.	.	.	.	.	.	.	.	.	51
Nevers	.	3	.	.	.	.	.	.	.	.	.	9	4	.	.	7	.	1	.	7	1	7	.	1	.	.	.	.	.	.	.	40
Bassin de l'Allier.																																
Châteauneuf	.	.	.	.	.	.	.	.	.	.	3	4	.	.	.	.	.	.	.	4	.	.	.	.	.	.	.	.	.	.	.	11
Langogne	.	.	.	.	2	.	.	.	5	.	3	1	1	.	1	.	.	.	.	11	.	.	.	.	.	.	.	.	.	.	.	24
Chapeauroux	.	.	.	.	.	.	.	.	.	.	.	.	7	.	1	.	.	.	.	4	.	.	.	.	.	.	.	.	.	.	.	12
Grandrieu	.	.	.	.	0	.	.	.	.	.	3	.	4	2	0	.	.	.	.	7	0	0	.	1	.	.	.	.	.	.	.	19
Saugues	.	.	.	.	5	.	.	.	.	.	.	7	6	.	3	.	.	.	.	.	.	2	.	.	.	.	.	.	.	.	.	23
Langeac	.	10	.	.	.	.	.	.	.	.	2	4	.	.	5	.	.	.	.	.	.	.	.	.	.	.	.	.	.	.	.	21

STATIONS.	1	2	3	4	5	6	7	8	9	10	11	12	13	14	15	16	17	18	19	20	21	22	23	24	25	26	27	28	29	30	31	TOTAL.
Bassin de l'Allier (suite).																																
Murat	.	2	.	.	.	.	.	.	.	.	8	2	5	.	.	.	.	.	.	10	.	8	.	.	.	.	.	.	.	.	.	37
Massiac	.	.	.	.	.	.	.	.	.	.	3	3	11	.	.	.	.	.	.	.	.	.	.	.	.	.	.	.	.	.	.	17
Brioude	.	1	7	.	.	.	.	.	.	.	2	.	5	2	6	.	.	.	.	2	.	.	.	1	.	.	.	.	.	.	.	26
Besse	.	.	.	.	.	.	.	.	.	.	12	12	2	8	4	.	.	.	.	12	3	12	.	.	.	.	.	.	.	.	.	65
Ambert	.	3	.	.	.	2	.	.	.	.	3	5	8	2	4	2	.	.	.	4	0	3	1	.	1	.	.	.	.	.	.	38
Thiers (P. C.)	.	2	.	.	.	.	.	.	.	.	5	3	16	20	6	0	.	.	.	7	.	3	1	1	.	1	1	.	.	.	.	66
Puy-de-Dôme (Obs)	.	4	0	.	1	1	0	0	.	0	2	4	31	4	6	13	.	.	.	14	2	13	12	4	3	3	.	.	.	.	.	117
Clermont (Obs^re)	.	2	.	.	1	.	0	.	.	.	1	1	7	1	0	0	0	.	2	5	.	4	1	.	.	2	0	0	0	.	.	27
Pontgibaud	.	7	.	.	.	.	.	.	.	.	1	10	1	0	1	0	.	.	.	12	.	1	0	0	0	1	.	.	.	.	.	34
Vichy	.	7	.	.	2	.	.	.	.	.	1	4	15	7	8	.	.	.	.	13	4	1	2	1	.	.	.	.	.	.	.	65
Ébreuil	.	14	.	.	2	.	.	.	.	.	1	3	3	9	.	.	.	.	.	9	2	4	1	.	1	.	.	.	.	.	.	49
Bessay	.	6	.	.	3	.	.	.	.	.	.	1	2	5	.	.	.	.	.	9	2	1	1	1	.	1	.	.	.	.	.	32
Moulins (P. C.)	.	2	.	.	.	.	.	.	.	.	1	1	1	4	1	1	.	.	2	6	1	1	.	1	.	.	.	.	.	.	.	22
Baleine	.	10	.	.	.	.	.	.	.	.	2	3	6	16	1	1	.	.	.	9	1	2	3	1	.	.	.	.	.	.	.	55
Franchesse	.	.	3	.	.	.	.	.	.	.	4	3	10	8	2	1	.	.	.	9	1	.	5	.	.	.	.	.	.	.	.	46
Bassin du Cher.																																
Auzances	.	3	.	.	4	.	.	.	.	.	9	10	.	1	2	1	.	.	2	15	2	1	1	.	2	2	.	.	.	.	.	55
Chénérailles	.	7	.	.	.	.	.	.	.	.	10	4	4	9	1	0	.	.	.	25	1	1	1	4	.	1	.	.	.	.	.	68
Chambon	6	.	.	.	.	.	.	.	.	3	6	2	1	1	.	.	.	.	17	.	3	4	.	.	.	.	.	.	.	.	.	43
Montluçon	.	5	.	.	.	3	.	.	.	.	1	4	3	.	2	.	.	.	.	12	.	4	.	.	10	.	.	.	.	.	.	44
Préveranges	.	2	.	.	.	.	.	.	.	.	.	.	13	2	6	2	.	.	4	21	2	3	2	1	.	2	.	.	.	.	.	60
Saulzais	.	.	.	.	.	.	.	.	.	.	.	.	.	8	.	.	.	.	.	12	.	.	.	.	.	.	.	.	.	.	.	20
Hérisson	.	10	.	.	5	.	.	.	.	.	8	12	22	9	.	.	.	.	.	22	.	.	.	.	.	.	.	.	.	.	.	88
Charenton	.	2	.	.	.	1	.	.	.	.	3	.	6	3	4	.	2	.	1	11	.	2	1	.	.	.	.	.	.	.	.	36
Ourouer-les-B	.	0	.	.	.	.	.	.	.	.	7	7	6	6	7	4	.	.	2	9	1	6	.	1	.	.	.	.	.	.	.	56
Châteauneuf-s.-Ch.	.	.	.	.	.	.	.	.	.	.	7	9	3	6	3	.	.	.	1	12	.	4	.	0	.	.	.	.	.	.	.	46
Morlac	.	.	.	1	.	.	.	.	.	8	7	11	4	.	1	.	.	.	.	13	.	2	.	.	.	.	.	.	.	.	.	47
Les Aix	.	.	.	.	.	.	.	.	.	.	9	.	4	.	8	.	.	.	.	18	10	6	.	.	.	.	.	.	.	.	.	55
La Réserve (St-P.)	.	.	.	.	.	.	.	.	.	.	4	12	4	.	7	3	.	.	6	24	1	13	3	1	.	.	.	.	.	.	.	78
Bourges (E. N.)	.	2	.	.	.	.	.	.	.	8	2	1	0	.	4	.	.	.	26	3	2	1	1	.	.	.	.	.	.	.	.	50
Mehun-s.-Yèvre	.	3	.	.	.	.	.	.	.	.	5	3	.	5	4	.	.	.	19	27	1	.	.	.	.	.	5	.	.	.	.	70
Le Briou (Vierzon)	.	2	.	.	.	.	.	.	.	.	9	5	.	.	8	.	.	.	.	20	.	10	.	.	.	.	.	.	.	.	.	55
Mennetou-s.-Cher	.	.	.	.	.	.	.	.	.	6	10	5	.	.	4	.	.	.	5	19	6	.	.	.	.	.	.	.	.	.	.	55
Argent	1	.	.	.	.	.	.	.	.	.	6	.	5	2	3	.	.	.	15	15	9	7	2	.	.	.	.	.	.	.	.	68
Salbris	.	1	.	.	2	.	.	.	.	.	4	4	0	1	4	.	.	.	1	17	2	6	3	1	.	.	.	.	.	.	.	46
Romorantin	.	1	.	.	0	3	.	.	.	.	8	4	.	.	4	.	.	.	4	10	5	8	2	0	.	.	.	.	.	.	.	49
Saint-Aignan	.	.	.	.	1	.	.	.	.	.	4	6	.	.	4	.	.	.	7	8	3	.	10	.	.	.	.	.	.	.	.	43
Montrichard	.	.	.	.	.	.	.	.	.	3	5	2	3	3	.	.	.	3	26	2	7	3	.	.	.	.	.	.	.	.	.	52
Bassin de l'Indre.																																
Sainte-Sévère	.	2	.	.	.	.	.	.	.	.	2	10	.	5	2	.	.	.	.	14	.	3	.	.	.	2	.	.	.	.	.	40
Châteauroux (P. C.)	2	.	.	.	.	.	.	.	.	.	8	7	0	3	7	2	.	.	2	40	0	5	3	.	.	.	.	.	.	.	.	80
Le Louroux	.	.	.	.	.	.	.	.	.	.	5	7	0	.	7	1	.	.	8	18	7	9	.	3	.	.	.	.	.	.	.	66
Saint-Branchs	.	.	.	.	.	.	.	.	.	.	.	.	.	.	.	.	.	.	2	28	.	4	.	.	.	.	.	.	.	.	.	34
Lignières	.	.	.	.	.	2	.	.	.	.	5	7	.	0	.	5	.	.	9	18	10	.	.	.	.	0	.	.	.	.	.	56
Rigny-Ussé	.	.	.	.	.	.	.	.	.	.	7	5	.	2	2	2	.	.	13	8	5	10	.	1	0	.	.	.	.	.	.	55

STATIONS.	1	2	3	4	5	6	7	8	9	10	11	12	13	14	15	16	17	18	19	20	21	22	23	24	25	26	27	28	29	30	31	TOTAL.
Bassin de la Creuse.																																
Ahun	.	8	.	.	.	.	.	.	.	.	13	9	3	2	1	.	.	.	.	25	2	2	.	.	.	5	.	.	.	.	.	70
Guéret (E. N)	2	.	.	.	.	.	2	.	.	3	7	3	2	.	6	2	16	.	13	23	2	.	6	4	4	.	.	.	.	.	.	95
Boussac	3	.	.	.	.	.	.	.	.	4	5	1	3	4	2	.	.	.	18	0	1	.	0	.	.	.	.	.	.	.	.	44
La Souterraine	.	.	.	.	1	3	.	.	.	.	5	12	6	.	9	4	.	.	.	42	.	6	12	6	8	1	.	.	.	.	.	115
Dun	.	1	.	.	.	3	.	.	.	.	3	10	1	.	5	1	.	.	3	20	1	6	.	.	4	.	.	.	.	.	.	58
Bénévent	.	2	.	.	.	1	.	.	.	.	4	12	1	1	6	2	.	1	2	30	3	6	.	5	.	.	.	.	.	.	.	77
Bellac	.	.	.	.	.	.	.	.	.	.	7	17	.	.	5	.	.	.	.	54	3	2	3	.	.	.	.	.	.	.	.	91
Magnac-Laval	.	2	.	.	1	1	.	.	.	.	4	7	8	2	4	1	.	.	.	47	2	7	3	4	.	.	.	.	.	.	.	93
Abilly	.	.	.	.	.	.	.	.	.	0	12	7	.	4	2	0	.	.	10	7	1	4	.	.	1	1	.	.	.	.	.	50
Buxeuil	.	.	.	.	.	.	.	.	.	.	11	.	.	5	.	.	.	.	4	18	.	5	.	.	.	.	.	.	.	.	.	43
Bassin de la Vienne.																																
Eymoutiers	.	6	.	.	.	.	.	.	.	.	2	16	13	5	6	5	.	.	.	27	5	6	12	.	.	.	.	.	.	.	.	103
Saint-Léonard	.	4	.	.	.	.	.	.	.	.	7	12	5	.	4	3	.	.	.	37	2	10	5	1	1	.	.	.	.	.	.	91
Pontarion	.	6	.	.	.	.	.	.	.	.	12	8	3	2	.	.	.	.	.	32	2	7	.	8	5	1	.	.	.	.	.	87
Pierrebuffière	.	.	4	.	.	.	.	.	.	.	.	10	8	.	.	9	.	.	.	7	11	6	2	3	2	1	.	.	.	.	.	63
Limoges	10	2	0	.	4	12	.	.	.	.	.	.	.	2	12	1	4	10	.	.	0	3	.	.	25	3	1	.	3	.	.	92
Oradour-s.-Vayres	.	1	.	.	.	3	.	.	.	.	17	17	8	1	3	1	.	.	2	40	2	4	2	2	.	.	.	.	.	.	.	103
Oradour-s.-Glane	.	2	.	.	.	.	.	.	.	1	10	13	.	.	6	.	.	.	.	30	2	3	.	.	3	1	.	.	.	.	.	71
Rochechouart	.	2	.	.	1	.	.	.	.	.	9	12	2	.	1	.	.	.	.	30	0	3	1	1	0	.	.	.	.	.	.	62
Chabanais	.	.	.	.	.	.	.	.	.	.	6	8	.	.	2	1	.	.	1	41	2	4	2	0	1	.	.	.	.	.	.	68
Lussac-les-Ch	.	.	3	.	1	1	.	.	.	.	5	4	5	.	5	.	.	.	4	13	1	7	.	5	1	.	.	.	.	.	.	55
Lezay	.	1	.	.	.	1	.	.	.	.	12	4	1	.	4	2	.	.	5	13	6	12	.	0	0	.	.	.	.	.	.	61
Poitiers (P. C.)	.	.	.	.	.	.	.	.	.	.	.	.	.	.	.	.	3	.	16	.	13	.	.	2	.	.	.	.	.	.	.	33
Jaulnay	.	.	.	.	.	.	.	.	.	1	4	4	.	.	2	1	.	.	.	.	7	5	.	.	4	.	.	.	.	.	.	28
Saint-Épain	.	.	.	.	.	.	.	.	.	.	9	2	.	.	6	4	.	6	.	29	4	8	.	.	1	.	.	.	.	.	.	69
Parçay-s.-V	.	.	.	.	.	.	.	.	.	.	9	.	.	.	.	.	.	.	.	44	.	10	4	.	.	.	.	.	.	.	.	67
Bassin de la Loire, du Bec-d'Allier à Angers.																																
Cuffy	.	2	.	.	.	.	.	.	.	.	7	6	2	3	4	.	.	1	.	.	17	.	.	.	.	.	.	.	.	.	.	42
Givry	.	1	.	.	.	.	.	.	.	1	5	4	4	4	2	1	.	.	1	7	2	4	2	1	.	.	.	.	.	.	.	39
Sancergues	1	1	.	.	.	.	.	.	.	.	6	7	.	4	5	2	.	.	6	15	4	2	3	.	.	.	.	.	.	.	.	56
Sancerre	.	2	.	.	.	.	.	.	.	.	.	9	6	6	7	4	4	5	13	7	13	19	.	0	.	.	.	1	.	.	.	96
Saint-Satur	.	1	.	.	.	.	.	.	.	.	14	0	.	6	1	1	.	.	5	13	7	9	0	.	.	.	.	.	.	.	.	58
Léré	.	2	.	.	.	.	.	.	.	0	6	0	0	3	.	0	.	6	13	5	5	.	.	.	.	.	0	.	.	.	.	40
Sainpuits	.	.	.	.	.	.	.	.	.	6	.	2	.	6	1	.	.	5	9	6	8	.	.	.	.	1	.	.	.	.	.	44
Gien	.	2	.	.	.	.	.	.	.	.	3	5	8	1	3	.	.	.	3	20	3	4	2	3	.	.	.	.	.	.	.	57
Ouzouer-le-Marché	.	.	.	.	.	1	.	.	.	.	6	.	.	.	2	.	.	.	4	18	2	6	1	7	3	.	.	.	.	.	.	50
Orléans (P.C.)	.	.	.	.	5	.	.	.	.	.	10	3	2	.	2	1	.	.	7	9	7	9	1	2	.	.	.	.	.	.	.	57
La Motte-Beuvron	.	.	.	.	.	.	.	.	.	1	2	.	.	.	3	.	.	.	2	12	3	6	.	.	.	.	.	.	.	.	.	29
La Ferté-St-Cyr	.	.	.	.	.	.	6	.	4	.	.	.	.	.	.	.	.	.	24	.	18	.	.	.	.	.	.	.	.	.	.	52
Contres	.	.	.	.	.	.	.	.	.	.	6	.	.	.	.	.	.	.	2	19	.	7	.	.	.	.	.	.	.	.	.	35
Blois (P. C.)	.	.	.	.	.	.	.	.	.	.	6	.	.	.	7	.	.	.	6	34	4	12	4	.	.	.	.	.	.	.	.	74
Herbault	.	.	.	.	3	.	.	.	.	6	.	.	.	4	.	.	.	.	26	.	13	3	.	.	.	.	.	.	.	.	.	55
Villedomer	.	.	.	.	.	7	.	.	.	.	5	1	1	.	4	1	.	.	5	18	4	9	5	1	.	1	.	.	.	.	.	61
Beaumont-la-Ronce	.	.	.	.	.	4	.	.	.	.	7	4	.	5	3	1	.	.	7	9	7	10	3	2	.	1	.	.	.	.	.	63
Tours (P.C.)	.	.	.	.	.	0	.	.	.	.	5	4	2	0	5	1	.	.	5	15	5	11	3	1	1	.	.	.	.	.	.	58
Channay	.	.	.	.	.	4	.	.	.	.	9	2	1	0	5	1	.	.	10	10	8	13	7	5	0	0	.	.	.	.	.	75
Ponts-de-Cé	.	.	.	.	2	.	.	.	.	.	12	1	1	1	3	.	.	.	15	9	6	7	3	0	2	.	.	.	.	.	.	62

STATIONS.	1	2	3	4	5	6	7	8	9	10	11	12	13	14	15	16	17	18	19	20	21	22	23	24	25	26	27	28	29	30	31	TOTAL.
Bassin du Loir.																																
Janville	.	.	.	.	2	1	.	.	.	.	25	4	.	.	5	.	.	.	5	16	5	2	.	3	.	0	.	.	.	.	.	69
Orgères	.	.	.	.	.	.	0	.	.	.	19	6	.	.	0	.	.	.	3	11	3	4	1	1	0	.	.	.	.	.	.	49
Authon	.	.	.	.	.	1	.	.	.	.	8	15	3	.	4	.	.	.	4	13	3	2	3	1	7	1	.	.	.	.	.	65
Thiron-Gardais	.	.	.	.	.	.	.	.	.	.	10	.	2	.	2	1	.	.	5	15	4	11	.	2	2	2	.	.	.	.	.	55
Voves	.	.	.	.	.	0	0	.	.	.	12	4	.	.	4	.	.	.	2	11	3	4	2	5	0	0	0	.	.	.	.	47
Bonneval	.	.	.	.	.	.	.	.	.	.	6	5	1	1	1	.	.	.	1	9	3	3	4	5	3	.	.	.	.	.	.	42
Châteaudun	.	.	.	.	.	.	.	.	.	.	13	4	.	.	2	.	.	.	5	7	7	4	2	2	1	.	.	.	.	.	.	47
Vendôme (P. C.)	.	.	.	.	.	1	.	.	.	.	11	2	.	2	.	.	1	.	7	11	2	8	2	2	.	.	.	.	.	.	.	49
Montoire	.	.	.	.	.	1	.	.	.	.	14	2	1	.	2	1	.	.	6	9	3	11	2	3	0	.	.	.	.	.	.	54
Mondoubleau	.	.	.	.	.	.	.	.	.	.	8	7	.	.	.	.	.	.	13	.	8	3	.	.	.	.	.	.	.	.	.	40
Savigny	.	.	.	.	.	.	.	.	.	.	11	15	2	3	3	0	.	.	1	9	2	12	5	1	0	.	.	.	.	.	.	66
Le Grand-Lucé	.	.	.	.	.	.	.	.	.	.	9	2	.	.	5	.	.	.	5	5	2	12	3	3	.	1	.	.	.	.	.	47
Le Lude	.	.	.	.	.	.	.	.	.	.	17	7	4	.	2	.	.	.	1	7	6	10	2	2	1	1	.	.	.	.	.	60
Pontvallain	.	.	.	.	.	.	.	.	.	.	17	17	.	2	1	.	.	.	.	5	3	20	6	6	4	1	.	.	.	.	.	82
La Flèche	.	.	.	.	.	.	.	.	.	.	7	4	.	.	3	.	.	.	.	.	11	.	.	.	.	8	.	.	.	.	.	33
Bassin de la Sarthe.																																
F^t d'Écouves (R.V.)	.	.	.	7	0	2	.	.	2	4	7	2	.	3	.	.	.	0	14	10	22	5	0	2	7	.	.	.	.	.	0	88
F^t de Perseignes	.	.	.	.	4	.	2	.	.	.	5	.	2	.	3	.	.	.	1	11	5	10	5	3	.	1	.	.	.	.	.	52
F^t de Bourse	.	.	.	.	0	0	0	.	.	.	1	5	8	.	2	.	0	.	.	4	3	17	1	3	4	0	.	.	.	.	.	49
St-Denis-s.-Sarthon	.	.	.	.	.	1	0	.	.	.	.	.	.	2	3	1	1	.	3	.	.	1	.	0	.	.	.	.	.	.	.	12
Villaines-la-Juhel	.	.	.	.	2	0	1	.	.	.	7	.	.	.	7	0	.	.	.	9	4	11	7	.	2	1	.	.	.	.	.	51
Bonnétable	.	.	.	.	.	.	.	.	.	.	11	6	5	.	.	.	.	.	.	21	3	.	.	.	.	.	.	.	.	.	.	46
Le Mans (P. C.)	.	.	.	.	1	.	.	.	.	4	7	1	5	.	3	.	.	.	6	3	13	3	2	.	3	.	.	.	.	.	.	51
Mortagne	.	.	.	4	3	1	.	.	.	2	3	.	.	3	.	0	.	1	12	5	9	2	2	4	3	.	.	.	.	.	.	54
Forêt de Réno	.	.	.	.	.	3	.	.	.	.	4	5	4	.	4	.	.	.	.	14	5	22	2	2	4	2	1	.	.	.	.	72
Bellême	.	.	.	.	1	2	2	.	.	.	0	.	1	.	7	0	0	.	.	32	6	4	1	6	1	3	.	.	.	.	.	66
Nogent-le-Rotrou	.	.	.	.	.	.	.	.	.	.	5	.	2	2	.	.	.	.	4	1	0	1	19	.	.	.	.	.	.	.	.	34
La Ferté-Bernard	.	.	.	.	.	1	.	.	.	.	5	10	.	2	1	.	.	.	1	2	1	3	1	3	3	.	.	.	.	.	.	33
Connerré	.	.	.	.	.	5	.	.	.	.	11	.	.	7	.	.	.	.	6	9	4	.	9	13	1	4	.	.	.	.	.	69
Souligné-s.-Vallon	.	.	.	.	.	.	.	.	.	.	10	7	.	.	3	.	.	.	.	.	6	16	6	.	5	1	.	.	.	.	.	54
Chantenay	.	.	.	.	.	.	.	.	.	2	5	.	3	3	.	.	.	.	1	15	2	10	3	.	3	.	.	.	.	.	.	47
Ste-Suzanne	.	.	.	.	3	2	.	.	0	3	3	0	0	3	0	.	.	0	10	5	8	9	1	2	0	.	.	.	.	.	.	49
Grez-en-Bouëre	.	.	.	.	.	1	.	.	.	.	3	2	0	.	5	.	.	.	.	15	2	12	5	1	6	0	.	.	.	.	.	52
Sablé	.	.	.	.	.	.	.	.	.	.	8	.	.	.	5	.	.	.	3	10	.	18	.	.	.	.	.	.	.	.	.	44
La Baumette	.	.	.	.	.	.	.	.	.	6	6	2	1	1	2	.	.	0	19	1	12	3	1	0	0	.	.	.	.	.	.	54
Bassin de la Mayenne.																																
Pré-en-Pail	.	.	.	.	3	5	2	.	.	.	5	10	1	.	1	0	.	.	.	6	4	9	4	1	1	1	.	.	.	.	.	50
Forêt d'Andaines	.	.	.	2	4	.	1	.	.	1	3	1	.	.	4	1	.	.	.	4	6	6	7	5	4	3	.	.	.	.	.	55
Domfront	.	.	.	2	4	0	4	.	.	1	3	1	1	.	4	1	.	.	.	20	5	3	9	1	3	1	.	.	.	.	.	63
Gorron	.	.	.	.	5	6	.	.	1	5	12	4	.	8	1	.	.	.	14	7	4	10	1	10	9	.	.	.	.	.	.	97
Ambrières	.	.	.	.	2	2	3	.	.	0	3	6	1	0	4	0	0	.	0	13	3	9	7	4	4	3	.	.	.	.	.	66
Bais	.	.	.	3	5	.	.	.	.	10	.	9	.	8	12	0	.	.	11	3	15	4	.	4	1	.	.	.	.	.	.	85
Mayenne (P. C.)	.	.	.	.	3	3	3	.	.	.	4	2	0	.	6	0	.	.	.	14	6	8	7	2	1	0	.	.	.	.	.	61
Ernée	.	.	.	1	3	4	.	.	0	0	7	7	.	3	2	1	.	.	4	3	14	7	1	3	1	.	.	.	.	.	1	62
Chailland	.	.	.	.	4	3	5	.	.	1	.	6	11	.	9	2	.	.	.	11	6	9	5	.	2	3	.	.	.	.	.	77
Laval (E. N.)	.	.	.	0	2	1	.	.	.	0	6	1	.	0	2	.	0	.	6	2	17	2	3	3	6	0	.	.	.	.	.	52

STATIONS.	1	2	3	4	5	6	7	8	9	10	11	12	13	14	15	16	17	18	19	20	21	22	23	24	25	26	27	28	29	30	31	TOTAL.
Bassin de la Mayenne (suite).																																
Cossé-le-Vivien....	.	.	.	1	4	.	.	.	.	.	2	6	1	.	9	1	.	.	.	14	3	12	3	2	7	1	.	.	.	.	.	66
St-Aignan-s.-Roë..	.	.	.	.	3	.	.	.	.	.	2	2	1	.	7	1	.	.	.	8	2	15	6	1	4	2	.	.	.	.	.	54
Château-Gontier..	.	.	.	.	.	.	.	.	.	.	3	1	.	.	6	.	.	.	.	10	.	11	4	.	5	.	.	.	.	.	.	41
Bassin de la Loire inférieure, rive droite.																																
Joué-sur-Erdre...	.	.	1	.	5	.	.	.	.	0	6	1	.	.	6	1	.	.	.	11	5	11	2	2	.	.	.	.	.	.	1	52
Nort.....	.	.	.	.	2	.	.	.	.	1	3	2	.	.	4	1	.	.	.	15	7	9	2	3	1	2	.	.	.	.	.	52
Nantes (Obsfe)....	.	.	1	.	3	.	.	.	.	1	8	4	1	.	5	1	.	.	.	16	14	12	.	.	.	.	.	.	.	.	1	67
Savenay (E. N.)...	.	.	.	.	3	.	.	.	.	.	5	.	.	.	.	1	.	.	.	5	10	5	0	0	.	.	.	.	.	.	.	29
St-Nazaire.....	.	.	.	.	2	.	.	.	.	1	5	1	2	.	6	.	.	.	1	4	11	9	.	2	.	.	.	.	.	.	1	44
Bassin de la Loire inférieure, rive gauche; bassin de la Sèvre nantaise.																																
Secondigny.....	.	.	.	.	.	.	.	.	.	.	14	8	.	1	7	1	.	.	8	11	17	15	2	.	2	.	.	.	.	.	.	85
Parthenay (E.N.).	.	.	.	.	.	12	.	.	.	.	10	12	9	.	.	.	.	12	8	8	.	28	.	.	8	.	.	.	.	.	.	107
Belleville.....	.	.	.	.	.	0	.	.	.	0	9	.	.	1	1	0	0	.	6	5	3	8	0	.	3	0	.	.	.	.	.	36
Absie.....	.	.	.	.	.	.	.	.	.	.	14	7	.	.	11	2	.	.	10	7	13	15	.	.	4	.	.	.	.	.	.	84
Les Gardes.....	.	.	.	0	3	.	.	.	.	10	6	.	1	.	2	0	.	0	13	4	7	2	0	2	.	.	.	.	.	.	.	50
Montaigu.....	.	.	.	.	12	.	.	.	.	.	13	1	4	1	2	1	.	.	6	14	14	19	1	2	2	.	.	.	.	.	.	92
Vieillevigne.....	.	.	.	.	2	.	.	.	.	9	7	4	.	8	3	2	.	.	3	9	29	3	.	7	.	.	.	.	.	.	.	89
Legé.....	.	.	.	.	16	.	.	.	.	.	24	3	.	.	3	.	.	.	2	12	14	16	.	.	.	.	.	.	.	.	.	92
Les Herbiers.....	.	.	.	.	2	.	.	.	.	1	9	1	0	.	4	1	0	0	7	25	14	20	1	.	3	0	.	.	.	.	.	88
Clisson.....	.	.	.	.	.	.	.	.	.	.	11	.	5	.	2	.	.	.	.	12	6	11	.	.	.	.	.	.	.	.	.	48
St-Philbert.....	.	.	.	.	6	.	.	.	.	1	21	1	11	.	4	1	.	.	8	6	13	8	.	6	3	.	.	.	.	.	.	90
Indret.....	.	.	.	.	3	.	.	.	.	0	8	.	2	.	5	0	.	.	.	20	13	14	.	.	.	.	.	.	.	.	.	65
Fort de Mindin....	.	.	.	.	2	.	.	.	.	0	4	1	1	.	11	0	.	.	.	5	13	15	.	.	.	.	.	.	.	.	1	53
Pointe Saint-Gildas.	.	.	.	.	.	1	.	.	.	.	6	.	.	.	1	.	.	.	.	3	2	9	.	.	.	.	.	.	.	.	.	23
BASSINS ENTRE LA LOIRE ET LA GIRONDE.																																
Bassins de la Sèvre niortaise et de la Vie.																																
Sepvret.....	.	.	.	.	.	.	.	.	.	19	20	3	5	3	.	.	.	.	21	10	13	.	.	.	.	.	.	.	.	.	.	94
Chantecorps.....	.	.	.	.	4	.	.	.	12	.	.	10	.	.	7	.	.	.	7	22	12	23	.	.	.	.	.	.	.	.	.	99
Champdeniers.....	.	.	.	.	.	.	.	.	.	3	11	4	4	.	3	3	.	.	15	9	10	.	.	.	.	.	.	.	.	.	.	62
Le Beugnon.....	.	.	.	.	.	.	.	.	.	.	6	5	.	.	1	3	.	.	1	9	6	17	6	.	.	.	.	.	.	.	.	53
Fressines.....	.	.	.	.	.	0	.	.	.	2	24	.	.	.	6	2	.	.	12	21	5	10	2	2	.	.	.	.	.	.	.	86
Niort.....	.	.	.	.	.	.	.	.	.	4	18	3	.	.	5	1	.	.	9	5	4	.	.	.	.	1	.	.	.	.	.	50
Mauzé.....	.	.	.	.	.	.	.	.	.	.	15	6	.	.	4	1	.	.	4	12	2	3	.	.	1	.	.	.	.	.	.	48
Longèves.....	.	.	.	.	.	.	.	.	.	1	8	6	.	.	5	.	.	.	8	3	5	9	.	1	1	.	.	.	.	.	.	47
Luçon.....	.	.	.	.	.	.	.	.	.	.	6	8	.	.	5	.	.	.	12	11	5	11	3	2	.	.	.	.	.	.	.	63
Marans.....	.	.	.	.	3	.	.	.	.	.	20	7	.	.	9	.	.	.	6	3	2	4	.	6	.	0	.	.	.	.	.	54
La Châtaigneraie..	.	.	.	.	.	.	.	.	.	.	10	7	.	.	8	4	.	.	12	6	15	17	7	.	6	.	.	.	.	.	.	92
Chantonnay.....	.	.	.	.	.	.	.	.	.	.	14	3	.	.	4	.	.	.	9	9	13	17	2	.	.	.	.	.	.	.	.	72
Roche-s-Yon (E.N.)	.	.	.	.	.	.	.	.	.	.	.	10	.	.	7	2	.	.	18	4	10	16	1	.	1	.	.	.	.	.	.	69
Les Sables-d'Olonne	.	.	.	.	0	.	.	.	.	.	11	7	.	.	2	2	.	.	9	3	2	5	.	1	.	.	.	.	.	.	.	42
St-Gilles-s.-Vie...	.	.	.	.	.	.	.	.	.	.	.	.	.	1	1	1	.	.	9	7	1	.	.	.	.	.	.	.	.	.	.	20
Pornic.....	.	.	.	.	5	.	.	.	.	.	8	.	.	.	3	.	.	.	2	3	4	5	0	.	2	.	.	.	.	.	.	33
Ile d'Yeu.....	.	.	.	.	6	.	.	.	.	.	5	2	.	.	2	0	0	.	2	5	4	5	0	2	.	.	.	.	.	.	.	33
Noirmoutiers.....	.	.	.	.	3	.	.	.	.	1	8	1	.	.	3	0	.	.	2	1	6	2	1	.	.	.	.	.	.	.	0	28

STATIONS.	1	2	3	4	5	6	7	8	9	10	11	12	13	14	15	16	17	18	19	20	21	22	23	24	25	26	27	28	29	30	31	TOTAL.
Bassin de la Charente.																																
Saint-Mathieu	.	.	.	.	.	4	.	.	.	2	8	28	8	.	8	.	.	.	.	43	4	2	.	.	7	.	.	.	.	.	.	114
Ruffec	.	1	.	.	12	.	.	.	.	.	5	17	1	.	1	1	.	.	5	17	6	5	.	1	.	.	.	.	.	.	.	71
Montbron	.	.	.	.	1	1	.	.	.	0	3	17	0	.	3	3	.	.	.	57	0	9	1	0	.	.	.	.	.	.	.	95
Aigre	.	4	.	.	5	.	.	.	.	.	6	11	5	.	.	1	.	.	.	18	7	5	.	1	.	.	.	.	.	.	.	63
Angoulême (P. C.)	.	2	.	.	.	.	.	.	.	.	17	16	.	.	1	3	.	.	3	4	.	5	.	.	.	.	.	.	.	.	.	51
Barbézieux	.	1	.	.	0	.	.	.	.	.	4	34	.	.	.	1	.	.	5	42	11	8	4	.	.	.	.	.	.	.	.	110
Jonzac	.	.	.	.	3	.	.	.	7	.	.	31	.	.	3	1	.	.	5	40	.	4	2	1	.	.	.	.	.	.	.	97
Cognac	3	.	.	.	.	.	.	.	1	4	17	.	.	2	1	.	.	3	14	1	1	0	1	.	.	.	.	.	.	.	.	48
Saintes	.	1	.	.	.	.	.	.	.	2	6	10	3	.	.	.	.	.	7	1	2	2	1	1	2	.	.	.	.	.	.	38
Vernoux-s-Bout	.	.	.	.	.	.	.	.	.	.	14	2	7	3	6	.	.	.	.	18	8	16	.	.	.	.	.	.	.	.	.	75
Chef-Boutonne	.	.	.	.	.	.	.	.	.	.	7	9	3	.	2	.	.	.	14	5	3	.	10	.	2	.	.	.	.	.	.	55
Villiers-en-Bois	.	.	.	.	.	.	.	.	.	.	13	5	.	.	2	1	.	.	9	17	4	7	.	1	.	.	.	.	.	.	.	59
St-Jean-d'Angely	1	.	.	.	.	.	.	.	.	8	13	1	.	1	1	.	.	3	24	4	3	1	1	.	.	.	.	.	.	.	.	61
La Rochelle	.	.	.	.	1	.	.	.	.	1	4	2	2	.	2	1	.	3	6	4	2	2	3	3	1	.	.	.	.	.	.	37
Ile d'Aix	.	.	.	.	.	.	.	.	.	.	20	11	.	.	3	.	.	.	5	4	.	2	3	6	5	.	.	.	.	.	.	59
Chassiron	.	.	.	.	.	.	.	.	.	.	14	8	2	.	2	.	.	.	8	8	3	3	.	4	.	.	.	.	.	.	.	52
BASSIN DE LA GIRONDE.																																
Bassin de la Dordogne.																																
La-Tr-d'Auvergne	.	5	.	.	5	1	.	.	.	.	11	31	2	4	10	6	.	.	.	18	6	21	14	2	2	.	.	.	.	.	.	138
Laqueuille	3	.	.	3	0	.	.	.	.	.	10	14	12	10	4	2	.	.	.	4	10	13	6	3	2	.	.	.	.	.	.	96
Ussel	.	2	.	.	.	1	.	.	.	.	9	12	5	1	3	1	.	.	.	16	6	9	5	1	1	1	.	.	.	.	.	73
Aurillac (E. N.)	.	5	.	1	.	.	.	.	.	.	2	15	2	3	8	.	.	.	.	5	.	5	.	.	.	.	.	.	.	.	.	46
Argentat	.	4	.	.	.	.	.	.	.	.	8	3	4	.	.	1	.	.	.	.	.	2	2	.	.	.	.	.	.	.	.	24
Beaulieu	.	1	.	.	0	.	.	.	.	.	1	1	1	1	5	0	1	.	.	.	.	.	.	.	.	.	.	.	.	.	.	11
La Tronquière	.	.	.	.	1	.	.	.	.	.	9	20	4	.	.	15	.	.	.	4	.	.	.	.	.	.	.	.	.	.	.	53
Bretenoux	.	1	.	.	.	.	.	.	.	.	5	8	.	.	6	2	.	.	.	2	.	1	.	.	.	.	.	.	.	.	.	25
La Capelle	.	.	.	.	1	.	.	.	.	.	3	9	.	.	9	2	.	.	.	1	.	2	.	.	.	.	.	.	.	.	.	27
Vayrac	.	.	.	.	8	.	.	.	.	.	5	4	.	.	4	.	.	.	1	.	.	1	.	.	.	.	.	.	.	.	.	23
Martel	2	.	.	.	.	3	.	.	.	.	4	7	.	.	3	.	.	.	.	.	.	2	.	.	.	.	.	.	.	.	.	21
Gourdon	.	.	.	.	.	.	.	.	.	.	10	.	.	.	.	.	.	.	1	.	.	.	.	.	.	.	.	.	.	.	.	11
Tulle (E. N.)	.	2	.	.	12	.	.	.	.	1	4	13	22	4	6	.	.	.	1	6	.	11	.	.	.	.	.	.	.	.	.	82
Brive	.	2	.	.	3	.	.	.	.	.	2	4	11	1	9	.	.	2	.	4	1	3	.	.	.	.	.	.	.	.	.	42
Blanzaguet	.	21	.	.	.	.	.	.	.	.	2	32	.	.	1	.	.	.	3	31	3	6	1	1	.	.	.	.	.	.	1	101
Périgueux (E. N.)	.	15	.	.	0	.	.	.	.	.	1	1	2	.	.	.	.	.	6	6	.	5	.	0	.	.	.	.	.	.	.	36
Montguyon	.	.	.	.	.	.	.	5	.	.	.	26	.	.	.	.	.	.	3	.	.	20	.	.	.	.	.	.	.	.	.	54
Les Églisottes	.	3	.	.	.	2	.	.	.	.	.	1	1	1	1	1	.	.	.	21	1	4	2	1	.	.	.	.	.	.	.	40
Lussac	.	8	.	.	.	.	.	.	.	.	8	2	.	.	.	.	.	.	.	5	2	3	.	.	.	1	.	.	.	.	.	29
Saint-Savin	.	2	.	.	.	2	.	.	.	0	3	18	.	.	1	3	.	.	0	12	2	5	3	2	1	1	.	.	.	.	.	54
St-André-de-Cubz	.	.	.	.	.	.	.	.	.	.	1	2	1	.	.	.	.	.	.	9	.	5	.	.	.	.	.	.	.	.	.	18
Bassin du Lot.																																
Mont-Lozère	.	.	.	.	6	.	.	.	.	.	4	2	4	.	.	.	.	.	.	32	.	.	.	.	.	.	.	.	.	.	.	48
Le Bleymard	.	.	.	.	2	.	.	.	.	.	5	3	3	.	.	.	.	.	.	23	.	.	.	.	.	.	.	.	.	.	.	36
Bagnols	.	.	.	.	.	.	.	.	.	7	.	5	.	.	.	.	.	.	.	20	.	.	.	.	.	.	.	.	.	.	.	32
Mende (P. C.)	.	.	.	.	2	.	.	.	.	.	5	2	3	.	.	.	.	.	.	27	.	0	.	.	.	.	.	.	.	.	.	40
Camp-de-la-Roche	.	.	.	.	.	.	.	.	.	.	6	3	4	3	.	.	.	.	.	9	.	.	.	.	.	.	.	.	.	.	.	24

STATIONS.	1	2	3	4	5	6	7	8	9	10	11	12	13	14	15	16	17	18	19	20	21	22	23	24	25	26	27	28	29	30	31	TOTAL.
Bassin du Lot (suite).																																
Marvejols	.	.	.	.	.	.	.	.	.	.	2	2	4	.	.	.	.	.	.	9	.	.	.	.	.	.	.	.	.	.	.	17
Le Malzieu	.	.	.	10	.	.	.	.	.	.	.	.	18	.	.	.	.	.	.	10	.	.	.	.	.	.	.	.	.	.	.	38
St-Chély-d'Apcher	.	0	.	.	6	.	.	.	.	.	5	2	10	2	1	.	.	.	.	5	.	2	.	.	.	.	.	.	.	.	.	33
Nasbinals	.	.	.	.	4	.	.	.	.	.	2	3	2	.	.	.	.	.	.	6	.	.	.	4	.	.	.	.	.	.	.	21
Laguiole	.	2	.	.	.	.	.	.	.	.	10	3	21	4	.	.	.	.	.	5	2	4	1	.	.	.	.	.	.	.	.	52
Mur-de-Barrez	.	.	.	.	.	.	.	.	.	.	.	.	10	.	8	.	.	.	8	10	.	.	.	.	.	.	.	.	.	.	.	36
Espalion	.	2	.	.	3	.	.	.	.	.	11	10	1	.	3	2	.	.	.	.	8	.	2	.	.	.	.	.	.	.	.	42
Entraygues	.	.	.	.	.	.	.	.	.	.	2	3	12	.	1	1	.	.	.	1	.	.	1	.	.	.	.	.	.	.	.	21
Figeac (S. H.)	.	.	.	.	.	.	.	.	.	.	10	15	2	.	5	.	.	.	.	6	.	2	3	.	.	.	.	.	.	.	.	43
Livernon	.	.	.	.	.	.	.	.	.	.	12	6	.	.	4	4	.	.	.	6	.	.	2	.	.	.	.	.	.	.	.	34
Lauzès	.	.	.	.	.	.	.	.	.	.	5	6	.	.	.	.	.	.	3	.	.	.	.	.	.	.	.	.	.	.	.	14
Limogne	.	.	.	2	.	.	.	.	.	.	10	14	.	.	3	1	.	.	.	4	.	.	.	.	.	.	.	.	.	.	.	34
Saint-Géry	.	.	.	.	.	.	.	.	.	.	8	10	.	.	6	2	.	.	.	6	.	.	.	8	.	.	.	.	.	.	.	40
Cahors (P. C.)	.	.	.	.	.	.	.	.	.	.	8	4	7	.	.	.	.	.	.	5	.	2	1	.	.	.	.	.	.	.	.	27
Villeneuve	.	.	.	.	3	.	.	.	.	.	7	2	.	.	.	.	.	.	3	2	.	1	9	.	.	.	.	.	.	.	.	27
Bassins du Tarn et de l'Aveyron.																																
Massevaques	.	.	.	.	.	.	.	.	.	.	.	2	.	2	.	.	.	.	.	14	.	.	1	.	.	.	.	.	.	.	.	20
Montmirat	.	.	.	.	.	.	.	.	.	.	6	1	2	.	.	.	.	.	.	23	.	.	.	.	.	.	.	.	.	.	.	32
Pt de Montvert	.	.	.	.	0	.	.	.	.	.	0	1	3	.	.	.	.	.	.	30	.	.	.	.	.	.	.	.	.	.	.	34
Cassagnas	.	.	.	.	.	.	.	.	.	.	2	.	2	.	.	.	.	.	.	12	.	.	.	.	.	.	.	.	.	.	.	16
Florac	.	.	.	.	8	.	.	.	.	.	3	0	2	0	.	.	.	.	.	31	.	.	.	.	.	.	.	.	.	.	.	44
Meyrueis	.	.	.	.	6	.	.	.	.	3	1	.	5	.	.	.	.	.	.	16	.	.	.	1	.	.	.	.	.	.	.	32
Le Massegros	.	.	.	.	.	.	.	.	.	.	10	1	4	.	.	.	.	.	.	9	.	.	.	.	.	.	.	.	.	.	.	24
La Lauvette Murat	.	5	.	.	.	.	.	.	.	.	.	.	.	3	.	.	.	.	.	.	.	.	.	.	.	.	.	.	.	.	.	8
Le Cabaretou	.	.	.	.	5	.	.	.	.	.	10	.	.	.	2	.	.	.	11	.	.	.	.	.	.	.	.	.	.	.	.	28
Fraïsse	.	.	.	.	2	.	.	.	.	.	7	3	.	.	2	.	.	.	.	9	.	.	3	.	.	.	.	.	.	.	.	26
La Salvetat	.	.	.	.	.	.	.	.	.	.	.	4	.	.	.	2	.	.	9	.	.	.	2	.	.	.	.	.	.	.	.	17
La Cavalerie	.	0	.	.	.	.	.	.	.	.	4	9	.	.	.	.	.	.	.	16	.	.	.	.	.	.	.	.	.	.	.	30
Castres	.	1	.	.	.	.	.	.	.	.	5	.	8	1	3	0	.	.	.	6	.	.	2	1	.	.	.	.	.	.	.	27
Lavaur	.	.	.	.	.	.	.	.	.	.	3	8	0	.	1	.	.	.	6	.	.	.	1	.	.	.	.	.	.	.	.	19
Rodez (E. N.)	.	.	.	.	1	1	.	.	.	2	.	5	3	.	4	.	.	.	5	.	.	.	.	.	.	.	.	.	.	.	.	22
Alban	.	.	.	.	3	.	.	.	.	.	15	.	20	.	6	.	.	.	.	12	.	.	2	.	.	.	.	.	.	.	.	58
Albi (P. C.)	.	.	.	5	.	.	.	.	.	.	3	5	14	.	2	.	.	.	12	.	.	.	.	.	.	.	.	.	.	.	.	41
Carmaux	.	.	.	.	10	.	.	.	.	.	4	6	4	.	2	.	.	.	.	.	5	.	.	.	.	.	.	.	.	.	.	31
Lalbenque	.	.	.	.	.	.	.	.	.	.	10	5	.	.	.	.	.	.	.	6	.	.	4	.	.	.	.	.	.	.	.	25
Montauban (E. N.)	.	.	.	.	.	.	.	.	.	.	.	3	.	.	14	.	.	.	.	1	.	.	.	1	.	.	.	.	.	.	.	19
La Française	.	.	.	.	4	.	.	.	.	12	4	2	.	.	.	.	.	.	4	.	.	1	1	1	.	.	.	.	.	.	.	29
Bassin de la Garonne, cours supérieur, et affluents des Pyrénées.																																
Ax	.	.	.	.	.	.	.	.	.	.	18	15	.	.	.	.	.	.	.	.	.	.	26	.	.	.	.	.	.	.	.	59
Belesta	.	8	.	.	2	.	.	.	.	.	2	.	8	3	.	.	.	.	.	18	.	3	20	.	.	3	.	.	.	.	.	67
Foix (E. N.)	.	.	.	.	.	.	.	.	.	.	.	.	10	.	.	.	.	.	.	16	.	.	27	5	.	.	.	.	.	.	.	58
Loubens	.	2	.	.	.	.	.	.	.	.	.	.	7	.	.	.	.	.	.	.	10	2	.	25	1	.	.	.	.	.	.	47
Mirepoix	.	.	.	.	.	.	.	.	.	.	.	.	.	.	.	.	.	.	.	12	.	.	24	.	.	.	.	.	.	.	.	36
Royat	.	.	.	.	.	.	.	.	.	.	.	.	.	.	.	.	.	.	.	7	.	.	14	.	.	.	.	.	.	.	.	21
Villeneuve-Durfort	.	.	.	.	.	.	.	.	.	.	.	.	.	.	.	.	.	.	.	18	.	.	.	.	.	.	.	.	.	.	.	18
La Bastide-de-S.	.	0	.	.	.	.	10	.	.	.	4	.	5	3	.	.	.	.	.	.	23	19	.	.	.	.	.	.	.	.	.	64

STATIONS.	1	2	3	4	5	6	7	8	9	10	11	12	13	14	15	16	17	18	19	20	21	22	23	24	25	26	27	28	29	30	31	TOTAL.
Bassin de la Garonne, cours supérieur, et affluents des Pyrénées (suite).																																
Rieumes	.	.	.	.	1	.	.	.	.	.	5	4	.	.	8	.	.	.	.	7	.	.	5	.	.	.	.	.	.	.	.	30
Toulouse (Obs^re)	.	.	.	.	1	.	.	.	.	.	9	6	2	2	.	.	.	2	.	8	.	.	2	.	.	.	.	.	.	.	.	31
Bassin de la Garonne (R. G.) au-dessous de Toulouse; bassins du Gers et de la Baïse; bassin de la Gironde.																																
Lannemezan	1	0	1	.	0	1	0	.	.	.	1	.	0	2	0	1	.	1	.	4	.	1	10	11	.	.	.	.	.	.	.	34
Castelnau-Magnoac	.	.	.	.	13	10	5	2	.	.	.	.	.	.	.	.	.	.	.	6	.	6	11	.	.	.	.	.	.	.	.	53
Lombez	.	.	.	.	.	.	.	.	.	.	8	.	3	2	.	.	.	.	.	4	.	1	2	.	.	.	.	.	.	.	.	20
Masseube	.	.	.	.	1	.	.	.	.	.	5	1	2	.	.	.	.	1	.	3	.	1	1	2	.	.	.	.	.	.	.	17
Trie	.	.	.	4	.	.	.	.	.	.	10	.	9	5	.	.	.	.	.	10	.	3	6	19	.	.	.	.	.	.	.	66
Miélan	.	.	.	1	.	.	.	.	.	.	7	2	1	.	1	.	.	2	.	3	.	1	2	13	.	.	.	.	.	.	.	33
Mirande	.	.	.	.	.	.	.	.	.	3	.	.	.	.	.	.	.	3	.	5	.	.	.	4	.	.	.	.	.	.	.	16
Auch (P. C.)	.	.	.	.	.	.	.	.	.	.	8	1	1	.	1	.	.	2	.	11	.	.	.	4	.	.	.	.	.	.	.	28
Vic-Fézensac	.	.	.	.	.	.	.	.	.	.	8	.	.	.	.	.	.	.	4	.	.	.	.	.	.	.	.	.	.	.	.	12
Lectoure	.	.	.	.	.	.	.	.	.	.	11	3	.	.	.	.	.	.	.	.	3	.	2	.	.	.	.	.	.	.	.	19
Condom	.	.	.	.	4	.	.	.	.	.	9	6	3	6	.	.	.	.	.	5	.	.	5	3	.	.	.	.	.	.	.	41
Eauze	.	.	.	1	.	.	.	.	.	.	10	3	.	.	.	.	.	.	.	4	.	.	.	2	.	.	.	.	.	.	.	20
Beaumont	.	0	.	.	1	.	.	.	.	.	9	2	1	1	0	.	0	1	.	.	4	.	1	2	.	.	.	.	.	.	.	22
Agen (P. C)	.	.	.	.	.	.	.	.	.	.	2	2	.	.	.	1	.	.	7	.	.	1	1	2	.	.	.	.	.	.	.	16
La Réole	.	2	.	.	.	.	.	.	.	.	5	2	4	2	2	0	.	.	5	9	.	.	.	5	.	.	.	.	.	.	.	35
Sauveterre	.	7	.	.	0	.	.	.	.	.	5	0	11	.	.	1	.	.	1	13	.	3	3	.	.	.	.	.	.	.	.	43
Bordeaux (Obs^re)	.	1	.	.	.	1	.	.	.	.	4	3	4	.	1	1	.	0	1	4	.	2	.	3	1	.	.	.	.	.	.	25
Saint-Julien	.	.	.	.	.	.	.	.	0	.	.	2	38	.	.	.	.	.	.	25	12	2	2	1	.	.	.	.	0	.	.	82
Royan	.	0	.	.	.	2	.	.	.	0	2	15	1	0	1	1	.	.	9	12	1	.	2	16	1	.	.	.	.	.	.	63
La Coubre	.	.	.	.	.	.	.	.	.	1	6	17	8	.	.	.	.	.	4	10	1	.	.	.	.	.	.	.	.	.	.	47
BASSINS ENTRE LA GIRONDE ET LES PYRÉNÉES.																																
Petits bassins entre la Gironde et l'Adour.																																
Saint-Nicolas	.	.	.	.	.	3	.	.	.	2	9	35	3	.	1	1	.	.	9	17	1	1	2	1	3	.	.	.	.	.	.	87
Hourtin (ph.)	.	.	.	.	3	.	.	.	.	1	2	29	10	.	.	3	.	.	5	6	.	1	3	2	1	.	.	.	.	.	.	64
Moutchic	.	.	1	.	5	2	.	.	.	1	2	4	0	1	3	3	2	.	4	21	1	5	2	1	3	.	.	.	.	.	.	60
Le Porge	.	1	.	.	3	1	.	.	.	.	6	4	3	.	2	3	0	.	3	7	.	4	3	1	4	.	.	.	.	.	.	44
Arès	1	.	.	.	1	0	.	0	.	.	4	11	3	.	0	2	1	.	3	7	2	5	3	2	3	.	.	.	.	.	.	48
Audenge	.	1	.	.	1	.	.	.	.	.	7	.	3	.	3	1	.	.	3	2	.	9	3	.	1	.	.	.	.	.	.	33
Pissos	.	2	.	.	3	.	.	.	.	.	2	4	8	.	1	1	.	2	1	3	.	.	.	.	1	.	.	.	.	.	.	28
Belin	.	4	.	.	0	.	.	.	.	.	4	2	1	.	2	2	.	1	3	2	3	2	2	1	0	.	.	.	.	.	.	28
Piquey	.	1	.	.	1	.	.	.	.	.	12	2	2	.	2	2	.	.	3	7	0	13	3	1	.	.	.	.	.	.	.	49
La Salie	.	1	.	.	2	.	.	.	.	.	.	.	.	.	.	1	.	0	.	.	.	3	2	.	.	.	.	.	.	.	.	10
Arcachon (C.M.)	.	3	.	.	.	1	.	.	.	.	6	0	1	0	2	2	1	.	3	1	.	6	1	2	0	.	.	.	.	.	.	27
Bassin de l'Adour.																																
Pic du Midi	.	.	.	.	1	.	.	.	.	.	.	3	3	.	4	.	.	2	1	5	.	1	11	1	1	1	.	.	.	.	8	34
Peyranère	.	.	.	.	.	.	.	.	.	.	.	.	.	.	.	.	.	.	.	13	.	.	.	20	.	.	.	.	.	.	.	33
Gélan	.	.	.	.	.	.	.	.	.	.	.	19	.	.	.	.	.	.	22	.	.	.	13	.	.	.	.	.	.	.	.	54
Laruns	.	.	.	.	.	.	.	.	.	.	6	.	7	.	5	.	.	.	.	14	.	.	.	6	.	.	.	.	.	.	.	38
Bedous	.	.	.	.	.	4	.	.	.	.	9	.	5	.	4	2	.	.	.	24	.	.	4	8	.	.	.	.	.	.	.	60
Lourdes	.	.	.	.	18	7	2	.	.	.	10	1	.	4	1	1	1	.	.	24	.	8	6	1	.	.	.	.	.	.	.	84
Bagnères-de-Big.	.	.	.	.	.	.	3	3	.	.	7	.	8	.	.	.	.	2	.	8	.	3	11	3	.	1	.	.	.	.	.	50

STATIONS.	1	2	3	4	5	6	7	8	9	10	11	12	13	14	15	16	17	18	19	20	21	22	23	24	25	26	27	28	29	30	31	TOTAL.
Bassin de l'Adour (suite).																																
Tarbes (P. C.)	.	.	.	4	.	.	2	.	.	.	9	7	10	.	1	.	7	.	18	.	.	14	11	5	.	.	.	.	.	.	.	.	88
Villecomtal	.	.	.	.	.	.	.	.	.	.	7	.	2	3	.	.	.	4	.	5	.	1	7	18	.	.	.	.	.	.	.	.	47
Maubourguet	.	.	.	.	5	.	.	.	.	.	7	.	.	9	.	.	.	6	.	15	.	.	5	19	.	.	.	.	.	.	.	.	66
Riscle	.	.	.	.	4	.	.	.	.	.	14	.	.	.	.	.	.	.	.	.	.	.	3	4	.	.	.	.	.	.	.	.	25
Cazaubon	.	.	.	.	2	.	.	.	.	.	9	0	1	.	.	.	.	.	.	5	.	.	1	4	.	.	.	.	.	.	.	.	22
Mont-de-Marsan	.	.	.	.	1	.	.	.	.	.	10	1	1	.	.	.	.	.	.	12	.	.	.	1	5	.	.	.	.	.	.	.	31
Saint-Sever	.	.	.	.	.	.	.	.	.	.	10	0	1	.	0	.	.	.	.	12	.	0	3	1	.	.	.	.	.	.	.	.	27
Tartas	.	3	.	.	.	.	.	.	.	.	15	1	1	4	2	1	.	1	0	6	1	6	3	10	0	.	.	.	.	.	.	.	54
Pau (château)	.	.	.	3	.	.	.	.	.	2	4	2	2	.	4	.	1	1	2	.	.	3	1	.	.	.	.	.	.	.	.	.	25
Lescar (E.N)	.	.	.	.	.	.	.	.	.	.	14	1	9	7	2	1	.	1	0	0	.	1	4	4	.	.	.	.	.	.	.	.	44
Orthez (P. C.)	.	.	.	.	1	.	.	.	.	.	16	3	2	3	2	.	.	.	.	2	.	2	6	2	.	.	.	.	.	.	.	.	39
Oloron (P. C.)	.	.	.	.	15	2	3	.	.	.	6	2	8	11	1	5	.	1	.	.	.	4	4	5	.	.	.	.	.	.	.	.	67
Mauléon (P. C.)	.	.	.	8	.	.	.	.	12	.	.	14	.	.	.	.	.	.	3	7	.	3	.	.	.	.	.	.	.	.	.	.	47
St-J.-Pied-de-Port	12	15	.	.	1	1	.	.	.	4	4	12	1	.	.	.	.	3	.	.	4	.	5	.	3	.	.	.	.	.	.	.	65
Dax (P. C.)	.	6	.	.	1	.	.	.	.	.	9	7	4	.	6	2	.	.	1	10	3	.	4	2	.	.	.	.	.	.	.	.	57
Bayonne	.	.	.	.	.	.	.	.	.	13	11	.	.	.	6	4	.	3	4	7	2	4	.	11	1	.	.	.	.	.	.	.	66
Peyrehorade	.	.	.	.	3	.	.	.	.	.	14	6	8	2	.	.	.	.	.	2	.	3	.	10	.	.	.	.	.	.	.	.	49
Biarritz (sémaph.)	.	3	.	.	.	2	.	.	.	.	10	2	17	3	1	8	.	1	.	.	.	3	3	13	.	.	.	.	.	.	.	.	66

VERSANT DE LA MÉDITERRANÉE.

BASSINS ENTRE LES PYRÉNÉES ET LE RHÔNE.

Bassins du Tech, de la Tet et de l'Agly.																																
La Preste	.	.	.	.	.	.	.	.	.	.	.	.	.	.	.	.	.	.	.	.	.	.	20	50	.	.	.	.	.	.	.	70
Prats-de-Mollo	.	.	.	.	.	.	.	.	.	.	.	21	.	.	.	.	.	.	.	.	.	35	10	.	.	.	.	.	.	.	.	66
Céret	.	.	.	.	.	.	.	.	.	.	.	3	.	.	.	.	.	.	.	.	.	.	5	.	.	.	.	.	.	.	.	8
Bellegarde	.	.	.	.	.	.	.	.	.	.	.	30	.	.	.	.	.	.	.	.	.	.	38	.	.	.	.	.	.	.	.	68
Col de la Quilliane	.	.	.	.	.	.	.	.	.	.	.	2	.	.	.	.	.	.	.	.	.	.	9	.	1	.	.	.	.	.	.	12
Montlouis (C. M.)	.	.	.	.	.	.	.	.	.	.	.	.	.	.	.	.	.	.	.	.	.	.	33	.	.	.	.	.	.	.	.	33
Prades	.	.	.	.	.	.	.	.	.	.	.	.	.	.	.	.	.	.	.	.	.	.	15	2	.	.	.	.	.	.	.	17
Vinça	.	.	.	.	.	.	.	.	.	.	.	.	.	.	.	.	.	0	.	.	.	.	16	.	.	.	.	.	.	.	.	16
Bouleternère	.	.	.	.	.	.	.	.	.	.	.	.	.	.	.	.	.	.	.	.	.	.	30	.	.	.	.	.	.	.	.	30
Perpignan (Obsre)	.	.	.	.	.	.	.	.	.	.	.	1	.	.	.	.	.	.	.	.	.	.	17	.	.	.	.	.	.	.	.	18
Caudiès de St-Paul	.	.	.	.	.	.	.	.	.	.	.	3	1	.	.	.	.	.	.	1	.	.	12	.	.	.	.	.	.	.	.	16
Estagel (C. M.)	.	.	.	.	.	.	.	.	.	.	.	.	.	.	.	.	.	.	.	.	.	9	.	.	.	.	.	.	.	.	.	9
Espira de l'Agly	.	.	.	.	.	.	.	.	.	.	.	.	.	.	.	.	.	.	.	.	.	.	12	.	.	.	.	.	.	.	.	12
Le Barcarès	.	.	.	.	.	.	.	.	.	.	.	.	.	.	.	.	.	.	.	.	.	.	9	.	.	.	.	.	.	.	.	9
Cap Béar (ph.)	.	.	.	.	.	.	.	.	.	.	.	.	14	.	.	.	.	.	.	0	.	.	19	2	.	.	.	.	.	.	.	35
Port-Vendres	.	.	.	.	.	.	.	.	.	.	.	.	11	.	.	.	.	.	.	.	.	.	16	.	.	.	.	.	.	.	.	27
Bassin de la Sègre.																																
Col de Puymorens	.	.	.	.	.	.	.	.	.	.	.	.	.	.	.	.	.	11	.	.	.	.	36	.	.	.	.	.	.	.	.	47
Angoustrine	.	.	.	.	.	.	.	.	.	.	.	.	.	.	.	.	.	.	.	.	.	28	.	.	.	.	.	.	.	.	.	28
Bourg-Madame	.	.	.	.	.	.	.	.	.	.	.	.	.	.	.	.	.	.	.	.	.	.	25	.	.	.	.	.	.	.	.	25

STATIONS.	1	2	3	4	5	6	7	8	9	10	11	12	13	14	15	16	17	18	19	20	21	22	23	24	25	26	27	28	29	30	31	TOTAL.
Bassin de l'Aude.																																
Arques	.	.	.	.	.	.	.	.	.	.	.	.	1	0	.	.	.	.	.	9	.	.	.	14	.	.	.	.	.	.	.	24
Salettes	.	.	.	2	.	.	.	.	.	.	.	.	.	.	.	.	.	.	.	24	.	3	.	5	.	.	.	.	.	.	.	34
Lespinassière	.	.	.	2	.	.	.	.	.	.	.	.	.	.	.	.	.	.	.	18	.	3	.	4	.	.	.	.	.	.	.	27
Villegause	.	10	.	4	.	.	.	.	.	.	.	.	.	.	.	.	.	.	.	13	.	.	.	.	.	.	.	.	.	.	.	26
Caunes (h. b.)	.	7	.	2	.	.	.	.	.	.	.	.	.	.	.	.	.	.	.	11	.	.	.	.	.	.	.	.	.	.	.	20
Barbaira	.	5	.	.	.	.	.	.	.	.	.	.	5	.	.	.	.	1	0	5	.	3	.	1	.	.	.	.	.	.	.	20
Montlaur	.	5	.	.	.	.	.	.	.	.	.	.	1	.	.	.	.	.	.	5	.	3	.	.	.	.	.	.	.	.	.	15
Moux	.	.	.	.	.	.	.	7	.	.	.	.	.	.	.	.	.	.	.	.	.	.	.	.	.	.	.	.	.	.	.	7
Capestang	.	.	.	.	.	.	.	.	.	.	.	2	.	.	.	.	.	.	.	.	.	.	4	.	.	.	.	.	.	.	.	6
Bassins de l'Orb, de l'Hérault, du Lez et du Vidourle.																																
Saint-Pons	.	.	.	5	.	.	.	.	.	.	.	.	.	.	.	.	.	.	6	.	.	.	.	.	.	.	.	.	.	.	.	11
Saint-Gervais	.	.	.	.	.	.	.	.	.	.	.	.	.	.	.	.	.	.	8	.	.	.	.	.	.	.	.	.	.	.	.	8
Le Poujol	1	1	.	.	.	.	.	.	.	.	.	.	.	.	.	.	.	.	9	.	.	.	2	.	.	.	.	.	.	.	.	12
Bédarieux	.	.	.	.	.	.	.	.	.	.	.	.	.	.	.	.	.	.	.	3	.	.	.	.	.	.	.	.	.	.	.	3
L'Escandolgue	.	.	.	.	.	.	.	.	.	.	.	.	.	.	.	.	.	.	6	6	.	.	.	.	.	.	.	.	.	.	.	12
Béziers	.	.	.	.	.	.	.	.	.	.	.	.	.	.	.	.	.	.	.	2	.	.	3	.	.	.	.	.	.	.	.	5
Le Caylar	.	.	.	.	.	.	.	.	.	.	.	2	.	.	.	.	.	.	19	.	.	.	.	.	.	.	.	.	.	.	.	21
Lodève	.	.	.	.	.	.	.	.	.	.	.	.	.	.	.	.	.	.	12	.	.	.	.	.	.	.	.	.	.	.	.	12
Valleraugues	.	.	.	.	.	.	.	.	.	.	.	.	.	.	.	.	.	.	.	23	.	.	.	.	.	.	.	.	.	.	.	23
Blandas	.	.	.	.	.	.	.	.	.	.	.	4	.	.	.	.	.	.	20	.	.	.	.	.	.	.	.	.	.	.	.	24
Le Vigan	.	.	.	.	.	.	.	.	.	.	.	.	.	.	.	.	.	.	.	.	15	4	.	.	.	.	.	.	.	.	.	19
Saint-Bauzille	.	.	.	.	.	.	.	.	.	.	.	.	.	.	.	.	.	.	9	.	.	3	.	.	.	.	.	.	.	.	.	12
Gignac	.	.	.	.	.	.	.	.	.	.	.	.	.	.	.	.	.	.	14	.	.	.	.	.	.	.	.	.	.	.	.	14
Col de la Cardonille	.	.	.	.	.	.	.	.	.	.	.	.	.	.	.	.	.	.	13	.	.	6	.	.	.	.	.	.	.	.	.	19
Plateau de Valène	.	.	.	.	.	.	.	.	.	.	.	.	.	.	.	.	.	23	.	.	3	.	.	.	.	.	.	.	.	.	.	26
St-Mathieu de Tr.	.	.	.	.	.	.	.	.	.	.	.	.	.	.	.	.	.	.	.	5	.	.	.	.	.	.	.	.	.	.	.	5
Nîmes (C. M.)	.	.	.	.	.	.	.	.	.	.	.	.	.	.	.	.	.	.	14	.	.	.	.	.	.	.	.	.	.	.	.	14
Vauvert	.	.	.	.	.	.	.	.	.	.	.	3	.	.	.	.	.	.	2	.	.	.	.	.	.	.	.	.	.	.	.	5
Aigues-Mortes	.	.	.	.	.	.	.	.	.	.	.	.	.	.	.	.	.	.	1	.	.	.	.	.	.	.	.	.	.	.	.	1
Cette (P. C.)	.	.	.	.	.	.	.	.	.	.	.	.	.	.	.	.	.	.	4	.	.	3	.	.	.	.	.	.	.	.	.	7
Agde	.	.	.	.	.	.	.	.	.	.	.	.	.	.	.	.	.	.	3	.	2	.	.	.	.	.	.	.	.	.	.	5
BASSIN DU RHÔNE.																																
Bassin de la Saône supérieure.																																
Belfahy	.	11	.	.	14	.	.	.	.	.	17	5	2	.	24	.	.	11	13	.	4	5	.	.	8	3	.	.	.	.	.	117
Miélin	.	12	2	.	9	.	.	.	.	.	10	0	2	7	17	.	.	.	9	.	5	.	.	.	2	5	.	.	.	.	.	80
Xertigny	.	3	.	.	.	10	.	.	.	.	2	.	8	.	6	.	.	.	7	8	3	8	.	.	5	4	.	1	.	.	.	66
Fontenoy-le-Ch.	.	3	.	.	13	10	.	.	.	.	2	6	.	.	4	.	.	.	.	4	3	2	.	.	.	.	14	.	.	.	.	61
Monthureux-s.-S	.	4	5	.	2	1	.	.	.	.	2	10	.	.	4	1	.	.	7	4	1	1	.	.	.	0	1	.	.	.	.	44
Montdoré	.	.	3	.	4	13	.	.	.	.	1	1	.	.	1	4	.	.	.	3	2	1	1	.	.	.	1	.	.	.	.	34
Bourbonne-les-B	.	.	4	.	.	2	.	.	.	.	.	3	2	4	2	3	.	.	5	7	.	2	.	3	.	.	.	.	.	.	.	37
Villars-le-Pautel	.	.	2	.	8	.	.	.	.	.	.	4	5	6	8	.	.	.	.	2	2	2	.	.	.	.	8	.	.	.	.	47
La-Ferté-s-Amance	.	.	8	.	.	.	.	.	.	.	.	.	.	.	.	5	.	.	7	.	.	.	.	.	.	.	.	.	.	.	.	20
Jussey	.	3	2	.	3	8	.	.	.	0	1	3	.	5	2	1	.	.	2	1	.	0	.	.	.	1	.	.	.	.	.	31
Conflandey	.	8	.	.	8	.	.	.	.	1	3	0	2	.	.	.	.	6	.	2	1	.	.	0	.	.	.	.	.	.	.	31
Saint-Remy	.	4	.	.	23	.	.	.	.	.	1	1	.	.	1	.	.	.	.	4	.	.	.	.	7	3	.	.	.	.	.	47

STATIONS.	1	2	3	4	5	6	7	8	9	10	11	12	13	14	15	16	17	18	19	20	21	22	23	24	25	26	27	28	29	30	31	TOTAL.
Bassin de la Saône supérieure (suite).																																
Villersexel	.	15	.	.	12	.	.	.	.	.	10	3	1	.	3	2	.	.	.	7	1	4	2	.	3	2	2	.	.	.	.	67
Montbozon	.	10	12	.	9	.	.	.	2	4	.	15	12	8	.	1	.	.	.	.	3	6	4	5	.	.	6	.	.	.	.	97
Marnay	1	6	12	.	7	1	.	.	.	.	.	12	1	4	1	4	5	.	1	7	2	2	0	.	1	.	9	.	.	.	.	78
Chaumercenne	.	8	.	.	6	.	.	.	.	.	15	1	.	1	3	2	.	.	1	6	3	2	.	.	3	6	.	.	.	.	.	56
Chalindrey	.	4	.	.	3	.	.	.	.	.	3	2	2	1	7	1	.	.	5	4	2	4	.	1	.	.	.	.	.	.	.	39
Villegusien	3	.	.	8	1	.	.	.	.	.	5	.	.	6	1	.	.	6	5	1	9	2	.	.	.	1	1	.	.	.	.	49
Vaux-s.-Aubigny	2	.	.	4	.	.	.	.	.	.	2	.	.	3	.	.	.	.	2	1	.	.	.	.	.	.	.	.	.	.	.	14
Is-sur-Tille	.	5	.	.	12	.	.	.	.	1	1	.	1	.	1	.	.	.	.	5	2	.	.	.	.	.	.	.	.	.	.	28
St-Seine-l'Abbaye	.	.	.	.	2	1	.	.	.	.	3	7	3	5	.	2	.	5	.	2	3	.	2	3	.	.	.	.	.	.	.	38
Sombernon	.	5	.	.	6	.	.	.	.	3	.	.	.	.	11	.	.	.	.	19	1	.	.	.	.	4	.	.	.	.	.	48
Dijon (P. C.)	.	6	.	.	11	.	1	1	.	3	.	.	5	5	.	3	.	.	.	.	.	.	.	.	.	.	.	.	.	.	.	35
Vonges (poudre)	.	7	.	.	6	.	.	.	.	.	.	.	3	.	5	2	2	.	1	6	6	1	1	.	.	.	9	.	.	.	.	49
Auxonne	.	5	.	.	7	.	.	.	.	.	.	1	1	.	4	.	4	.	3	7	3	1	1	2	1	.	6	.	.	.	.	46
St-Jean-de-Losne	.	6	.	.	8	.	.	.	.	.	.	1	7	.	3	1	.	2	4	1	.	2	.	3	.	2	.	.	.	.	.	40
Bassin de la Saône inférieure, au-dessous du confluent du Doubs.																																
Beaune	.	5	.	.	6	.	.	.	.	.	0	1	3	.	0	.	.	.	.	7	0	0	.	.	.	.	.	.	.	.	.	23
Saint-Loup	.	23	.	11	.	.	.	.	.	.	7	12	.	.	.	.	.	10	.	7	.	.	.	.	.	.	.	.	.	.	.	70
Lons-le-Saun. (E. N.)	.	9	.	.	.	.	.	.	.	.	7	.	8	8	.	5	.	.	.	12	3	1	.	.	1	4	9	.	.	.	.	67
Varenne-St-Sauv.	.	.	9	.	.	.	.	.	.	.	10	1	7	.	.	7	.	.	.	20	.	.	4	.	.	.	.	.	.	.	.	58
Chalon-s.-Saône	.	15	.	.	9	.	.	.	.	.	3	.	7	.	14	1	.	.	1	.	.	.	.	.	.	.	.	.	.	.	.	50
Tramayes	.	7	.	.	.	.	.	.	.	.	15	4	2	.	.	.	.	3	.	13	.	3	.	.	.	.	.	.	.	.	.	47
Cluny (E. N.)	.	6	.	.	.	.	.	.	.	.	3	5	1	.	2	2	.	0	.	10	0	1	.	.	.	.	.	.	.	.	.	30
Cuisery	11	.	.	.	.	.	.	.	.	.	3	2	3	1	1	2	.	.	.	15	.	.	1	.	.	.	.	.	.	.	.	39
Bourg (E. N.)	.	.	2	.	.	0	.	.	.	.	11	20	4	.	0	6	.	.	.	16	.	2	.	.	.	5	.	.	.	.	.	66
Mâcon (E. N.)	.	7	.	.	.	.	.	.	.	.	.	2	.	.	.	2	.	.	.	11	.	.	.	.	.	.	.	.	.	.	.	22
La Mure-s.-Az.	.	1	.	.	.	.	.	.	1	.	8	7	2	1	.	2	.	.	.	6	.	.	3	.	.	.	.	.	.	.	.	31
Trévoux	.	1	.	.	2	.	.	.	.	.	9	1	4	.	.	.	.	1	.	8	.	1	.	.	.	.	1	.	.	.	.	28
Ste-Foy-l'Argent	.	.	1	.	.	12	.	.	.	.	9	.	4	6	2	.	.	.	.	5	.	.	.	.	.	.	.	.	.	.	.	39
Tarare	.	1	.	.	.	.	.	.	.	.	9	4	.	.	1	.	.	.	.	.	.	7	.	1	.	.	.	.	.	.	.	26
L'Arbresle	.	.	1	.	.	21	.	.	.	.	8	.	1	.	.	.	.	.	2	1	.	1	1	.	.	1	.	.	.	.	.	37
Bassin du Doubs.																																
Pontarlier (P. C.)	.	4	.	.	10	.	.	.	1	.	5	11	17	6	3	9	0	2	0	19	1	6	4	5	4	2	7	1	12	.	.	130
Pont-de-Roide	.	15	14	.	.	.	.	.	4	.	9	4	.	5	1	4	.	.	.	10	.	9	.	.	5	3	.	.	.	.	.	83
Belfort	.	16	.	.	15	.	.	.	.	.	8	2	2	0	0	6	.	.	.	7	1	5	0	.	30	1	2	.	.	.	.	95
Levier	.	.	9	.	3	.	.	.	4	.	14	21	3	.	17	11	1	.	.	20	2	2	4	.	1	.	.	.	.	.	.	114
Montbéliard	.	19	.	.	6	.	.	.	.	3	4	2	.	.	3	.	1	.	8	.	4	.	.	.	3	.	.	.	.	.	.	53
Ornans	.	22	5	.	1	.	.	.	4	.	1	9	1	11	.	.	17	.	15	.	.	1	.	.	1	.	6	.	.	.	.	97
Quingey	.	23	.	.	.	7	.	.	.	.	.	.	.	10	12	4	.	.	.	12	1	6	.	1	.	10	10	.	.	.	.	99
Arbois	.	17	.	.	.	.	.	.	.	.	30	1	6	.	4	.	.	.	.	11	.	9	.	3	.	3	.	.	.	.	.	87
Fort de Planoise	.	.	39	.	5	2	.	.	1	.	2	.	6	5	6	13	.	.	10	.	13	4	.	1	3	3	.	.	.	.	.	110
Chailluz	.	.	16	.	8	.	.	.	.	.	.	5	4	5	8	9	13	.	.	10	.	3	.	.	1	.	6	.	.	.	.	88
Besançon (Obs.)	.	12	.	.	11	.	.	.	.	.	1	0	1	8	6	5	.	.	.	9	1	3	.	.	2	.	6	.	.	.	.	66
St-Germain-du-B.	.	13	.	.	3	.	.	.	.	.	6	13	3	5	4	.	.	12	7	3	.	.	.	1	.	.	.	.	.	.	.	68
Pourlans	.	11	.	18	.	.	.	.	.	.	2	.	2	3	.	.	.	.	9	1	7	.	2	.	1	.	.	.	.	.	.	56

STATIONS.	1	2	3	4	5	6	7	8	9	10	11	12	13	14	15	16	17	18	19	20	21	22	23	24	25	26	27	28	29	30	31	TOTAL.
Bassin du Rhône proprement dit, cours moyen.																																
Chamonix	.	.	.	.	7	2	.	.	4	.	23	9	24	2	0	.	.	.	.	26	.	0	13	12	.	.	.	.	.	.	.	122
Sallanches	.	.	.	.	3	.	.	.	1	.	24	.	19	4	.	.	.	.	.	40	.	1	13	4	.	.	.	.	.	.	.	108
Col des Gets	.	.	1	.	.	4	.	.	.	.	12	13	55	4	.	4	.	.	.	.	.	.	.	.	.	.	.	.	.	.	.	94
Le Biot	.	.	.	.	4	1	.	.	.	.	.	2	.	.	.	.	.	.	.	.	.	.	4	5	.	.	.	.	4	5	3	26
Cruseilles	.	.	.	.	3	.	.	.	.	.	13	5	17	.	.	.	.	.	.	28	1	2	15	.	1	.	.	.	.	.	.	85
Annemasse	.	.	.	.	1	.	.	.	.	.	12	.	10	.	.	.	.	.	.	19	11	3	.	.	.	.	.	.	.	.	.	57
Évian	.	.	.	.	6	.	.	.	.	.	16	18	2	.	.	.	.	.	.	24	.	19	5	3	.	.	.	.	.	.	.	93
Gex	.	.	.	.	.	4	.	.	.	.	10	10	6	.	.	3	.	.	2	.	7	.	6	.	.	.	.	.	.	.	.	48
Seythenex	.	.	5	.	.	.	.	.	3	.	5	10	.	.	.	.	.	.	.	20	15	1	.	.	.	.	.	.	.	.	.	59
Leschaux	.	.	1	.	1	.	.	.	4	.	19	.	19	.	.	1	.	.	.	.	.	.	40	17	.	.	.	.	.	.	.	102
Annecy	.	.	2	.	3	.	.	.	.	.	.	20	15	.	.	3	3	.	.	27	.	.	13	2	1	.	.	.	.	.	.	89
Rumilly	.	.	.	.	17	0	.	.	.	.	.	6	7	.	.	.	.	.	21	.	.	3	1	2	4	.	.	.	.	.	.	62
Les Échelles	.	.	.	.	.	.	.	.	.	.	19	.	5	9	.	2	.	.	.	32	.	.	8	2	.	.	.	.	.	.	.	.	77
Novalaise	.	.	5	.	4	.	.	.	.	.	20	6	8	2	.	1	.	.	.	29	.	.	11	.	4	.	.	.	.	.	.	.	90
Chambéry	.	.	4	.	1	.	.	.	1	.	19	0	10	0	.	0	.	.	1	26	.	.	11	1	1	.	.	.	.	.	.	.	75
Albens	.	.	4	.	4	0	.	.	.	.	24	3	13	.	.	.	.	.	.	27	.	.	11	1	.	.	.	.	.	.	.	.	87
Belley	.	1	.	.	8	.	.	.	.	.	11	3	1	4	8	.	.	.	.	16	.	.	.	.	.	7	2	.	.	.	5	66
Lhuis	.	5	.	.	7	.	.	.	.	.	.	21	13	.	.	.	.	.	.	24	.	6	.	.	.	.	.	.	.	.	.	76
Nantua	.	.	.	.	.	.	.	1	.	.	26	2	1	5	.	.	.	.	.	28	.	14	.	3	.	.	.	.	.	.	.	80
Hauteville	.	.	.	.	.	6	5	.	.	5	5	.	6	.	6	9	1	.	.	13	2	.	.	.	.	11	6	.	.	6	5	86
Montluel	.	.	.	.	.	.	.	.	.	.	15	3	5	.	.	.	.	.	.	15	.	.	.	.	.	.	.	.	.	.	.	38
Mont-Verdun	.	.	2	.	.	6	.	.	0	.	7	0	2	6	1	1	.	.	.	9	1	.	1	.	.	.	1	.	.	.	.	37
St-Genis-Laval (Ob.)	.	.	5	.	.	17	.	.	.	.	12	.	6	0	1	2	.	.	.	26	.	.	0	.	.	.	.	.	.	.	.	69
Lyon (Obs.)	.	.	1	.	.	25	.	.	.	.	10	.	3	7	1	.	.	.	.	11	.	.	1	.	.	0	.	.	.	.	.	59
Bassin de l'Isère.																																
Mégève	.	.	6	.	4	3	.	.	.	.	12	13	7	19	17	.	8	.	.	44	5	1	10	3	.	.	.	.	.	.	.	152
Tamié (fort)	.	.	16	.	.	9	.	.	.	.	9	10	8	.	.	1	.	.	.	45	.	.	10	8	.	.	.	.	.	.	.	117
Bessans	.	.	.	.	.	.	.	.	.	.	12	.	7	.	.	.	.	.	.	.	.	6	10	12	.	.	.	.	.	.	.	47
L'Esseillon (fort)	.	.	.	.	.	.	.	.	.	.	.	.	.	.	.	.	.	.	.	.	.	3	3	.	.	.	.	.	.	.	.	6
Modane	.	.	.	.	.	.	.	.	0	.	8	.	2	.	.	.	.	.	.	5	.	.	26	.	.	.	.	.	.	.	.	41
St-Jean-d'Arves	.	.	0	.	1	1	0	.	7	.	.	5	10	1	.	0	.	.	.	15	.	.	12	18	.	.	.	.	.	.	.	71
St-Jean-de-Maur	.	.	.	.	.	0	.	.	.	.	.	9	5	.	.	.	.	.	.	14	.	.	3	8	.	.	.	.	.	.	.	39
La Grave	.	.	.	.	3	.	.	.	.	.	.	8	.	.	.	.	.	.	6	.	.	12	.	.	.	.	.	.	.	.	.	29
Sainte-Foy	.	.	.	.	.	.	.	.	.	.	17	.	11	4	1	.	.	.	9	8	.	18	5	.	.	.	.	.	.	.	.	73
Beaufort	.	.	38	.	6	3	.	.	5	.	23	8	14	5	1	.	.	.	.	38	.	4	19	7	.	.	.	.	.	.	.	171
Aiguebelle	.	.	.	.	4	.	.	.	4	8	.	.	8	4	.	.	.	.	.	5	.	.	6	11	.	3	4	1	.	.	.	58
Montgilbert (fort)	.	.	.	.	9	.	.	.	29	.	25	.	.	14	.	.	.	.	.	5	.	11	19	23	.	.	.	.	.	.	.	135
Saint-Bonnet	.	.	.	.	.	.	.	.	.	.	.	.	.	10	.	.	.	.	.	6	.	4	6	.	.	.	.	.	.	.	.	26
La Mure	.	.	.	.	.	.	«	.	.	.	9	.	2	.	.	1	.	.	.	10	.	.	.	5	.	.	.	.	.	.	.	28
Grenoble (E. N.)	.	.	.	.	.	.	.	.	.	.	10	.	10	1	.	.	.	.	19	.	.	.	4	4	.	.	.	.	.	.	.	48
Bassin de la Durance.																																
Mont-Genèvre	.	.	.	.	.	.	.	.	.	.	1	2	.	.	.	.	.	.	2	.	.	5	10	.	.	.	.	.	.	.	.	20
Aiguilles	.	.	.	.	.	.	.	.	.	.	.	.	.	.	.	.	.	.	.	35	.	.	18	.	.	.	.	.	.	.	.	53
Chorges	.	.	.	.	.	.	.	.	.	.	.	.	.	.	.	.	.	.	.	2	.	.	2	.	.	.	.	.	.	.	.	4
Gap (P. C.)	.	.	.	.	.	.	.	.	1	.	.	.	4	.	.	.	.	.	.	8	.	.	.	2	.	.	.	.	.	.	.	15
Veynes	.	.	.	.	.	.	.	.	3	.	1	.	5	.	.	.	.	.	.	7	.	.	.	.	.	.	.	.	.	.	.	16

STATIONS.	1	2	3	4	5	6	7	8	9	10	11	12	13	14	15	16	17	18	19	20	21	22	23	24	25	26	27	28	29	30	31	TOTAL.
Bassin de la Durance (suite).																																
Serres											1	5								9		2										20
Faucon																1			3					1								5
Orpierre											1	0								2		2										5
Laragne																				15												15
Sisteron																					1			1								2
Saint-Christol												8																				8
Lagarde												8																				8
Apt																																0
Murs												5																				5
Forcalquier																																0
Manosque	0																															0
Barrème													3											2								5
Mirabeau																																0
Pertuis																																0
Les Taillades																																0
Cavaillon												1																				1
Bassins de l'Ardèche, de la Cèze et du Gard; petits bassins de la rive droite du Rhône.																																
N.-D.-des-Neiges					5						2									17												24
Le Thort					4						1	1	2	0						20												28
Barre											3									14												17
Vialas													3							17												20
Prévenchères					1			1												21												23
Villefort														2						24												26
Collet de Dèze					0								0							25												25
St-Étienne (V. F.)					2						1		1							27			1									32
La Grande-Combe																			12													12
Alais												11							23			2										36
Montpezat					3							3	0		0					18												25
Bagnols											2		2							33			2									39
Uzès																				20			2									22
Beaucaire																			3													3
Bassin du Rhône proprement dit, cours inférieur.																																
Valence (E. N.)					11						7				1					28			3									50
Die									10			5			2				22													39
Beaurières											1	5			1			0		9		5										24
Valréas					8														10													18
Lapalud												2								12		1										15
Bollène											1	0	1		0						21		1									24
Orange											1	4								18		2										25
Savoillans												1							20				1									22
Sault												4							1													5
Mt Ventoux (Obsre)											2		4		0					12			1									19
Bedouin													5							9												14
Carpentras												9							8													17
Malaucène											0		1		0					12			1									17
Avignon (E. N.)											0	3							7		1											11

STATIONS.	1	2	3	4	5	6	7	8	9	10	11	12	13	14	15	16	17	18	19	20	21	22	23	24	25	26	27	28	29	30	31	TOTAL.
Bassin du Rhône proprement dit, cours inférieur (suite).																																
Saint-Remy																																0
Les Baux																																0
Arles																							1									1
Saintes-Maries																							1									1
RÉGION DE NICE.																																
Petits bassins entre le Rhône et les Alpes.																																
Le Grand-Sambuc																																0
Trets																																0
Gréasque																																0
Aix (C. M.)																																0
Venelles																																0
Pélissanne																																0
Saint-Chamas																																0
Marseille (Obs^re)																																0
La Ciotat											9																					9
Draguignan (E. N.)																							0									0
Hyères												6																				6
Cap Sicié (sémaph.)													5														6					11
Toulon (Obs^re)													5																			5
Cannes (P. C.)																							1									1
Nice (Obs.)																				1			5									6
Villefranche (phare)																								3								3
La Garouppe (phare)																								1								1
CORSE.																																
Bastia												14																				14
Ile Sanguinaire													5														1					6

OBSERVATIONS DU MOIS DE SEPTEMBRE 1889.

STATIONS.	1	2	3	4	5	6	7	8	9	10	11	12	13	14	15	16	17	18	19	20	21	22	23	24	25	26	27	28	29	30	TOTAL.
VERSANT DE LA MER DU NORD.																															
BASSINS DU RHIN, DE LA MEURTHE ET DE LA MOSELLE.																															
Col de Bussang	.	.	.	26	38	4	.	.	.	.	.	.	.	.	0	0	.	.	.	4	20	13	25	0	2	8	.	.	14	3	158
Cornimont	.	.	1	40	10	3	.	.	.	.	.	.	.	.	.	.	.	.	.	5	13	11	23	.	8	7	.	.	15	11	148
Retournemer	.	.	2	8	5	1	.	.	.	.	.	.	.	.	3	.	.	.	.	.	20	18	25	.	.	17	.	.	18	6	123
Gérardmer	.	.	5	13	6	3	.	.	.	.	.	.	.	0	.	.	.	.	.	6	8	12	24	.	4	8	.	7	21	4	121
Dammartin-les-R.	.	.	.	7	.	.	.	.	.	.	.	.	.	.	.	.	.	.	.	.	17	40	.	.	.	.	.	.	14	9	87
La Hardalle	.	.	.	16	10	6	.	.	.	.	.	.	.	.	4	.	.	.	.	.	6	12	15	.	.	10	.	.	8	20	108
Saulcy-s.-Meurthe	.	.	.	74	6	.	.	.	.	.	.	.	.	.	.	.	.	.	.	4	8	13	16	.	1	7	.	.	9	3	142
Saint-Dié	.	.	25	.	13	.	.	.	.	.	.	.	.	0	.	.	.	.	.	6	10	38	.	.	12	.	.	6	2	5	118
Rambervillers	.	.	0	19	30	0	.	.	.	.	.	.	.	.	.	.	.	.	.	.	10	22	4	.	.	.	.	.	4	1	91
Moyen	4	2	2	1	12	.	.	.	.	.	.	.	.	.	.	.	.	.	.	2	5	4	18	.	.	5	2	4	9	.	70
Moriviller	.	.	.	.	71	.	.	.	.	.	.	.	.	.	.	.	.	.	.	1	6	4	22	.	1	3	.	.	5	3	116
Baccarat	.	0	3	15	4	.	.	.	.	.	.	.	.	.	.	.	.	.	.	6	10	19	.	.	7	.	.	5	1	16	86
Blamont	.	.	1	.	12	1	.	.	.	.	.	.	.	.	.	.	.	.	.	.	4	5	21	.	.	.	.	7	.	21	72
Lunéville	.	.	.	12	.	.	.	.	.	.	.	.	.	.	.	.	.	.	.	4	5	22	.	.	.	5	.	.	7	5	60
Einville	.	.	3	6	6	.	.	.	.	.	.	.	.	.	.	.	.	.	.	1	5	18	.	.	.	5	.	.	.	4	48
Nancy (Faculté)	.	.	.	.	11	.	.	.	.	.	.	.	.	.	.	.	.	.	.	1	6	3	19	.	0	5	.	.	5	3	53
Tomblaine (E. A.)	.	5	.	4	.	.	.	.	.	.	.	.	.	.	.	.	.	.	.	1	7	2	19	.	1	3	.	.	4	1	47
Amance	.	.	3	.	.	.	.	.	.	.	.	.	.	.	.	.	.	.	.	.	8	10	.	.	3	1	.	.	9	3	37
Bellefontaine	.	.	4	.	45	.	.	.	.	.	.	.	.	.	.	.	.	.	.	.	6	4	16	.	5	.	.	.	6	7	93
Bruyères	.	.	.	7	5	.	.	.	.	.	.	.	.	.	.	.	.	.	.	5	8	8	20	.	.	16	.	4	3	5	81
Bouzey	.	.	2	12	7	.	.	.	.	.	.	.	.	.	.	.	.	.	.	12	4	15	.	.	3	.	.	1	7	11	75
Epinal	.	.	6	7	4	.	.	.	.	.	.	.	.	.	.	.	.	.	.	13	6	10	.	.	4	.	.	6	2	7	65
Thaon	.	.	1	5	5	.	.	.	.	.	.	.	.	.	.	.	.	.	.	1	5	2	7	.	.	2	.	.	2	.	31
Charmes	.	.	.	12	.	.	.	.	.	.	.	.	.	.	.	.	.	.	.	1	5	11	.	.	1	.	.	3	1	3	39
Lerrain	.	.	1	.	22	.	.	.	.	.	.	.	.	.	.	.	.	.	.	2	6	.	15	.	.	.	.	.	8	5	61
Vézelise	.	1	.	19	2	.	.	.	.	.	.	.	.	.	.	.	.	.	.	3	3	15	.	.	3	.	.	6	5	6	63
Allain	.	.	17	.	25	.	.	.	.	.	.	7	.	.	.	.	.	.	.	.	.	.	.	21	3	.	.	.	.	7	80
Neuves-Maisons	.	.	9	.	7	5	.	.	.	.	.	.	.	.	.	.	.	.	.	4	1	5	20	.	0	4	.	.	3	3	61
Toul	.	.	2	.	4	.	.	.	.	.	.	.	.	.	.	.	.	.	.	.	.	2	22	.	.	4	.	.	3	2	39
Foug	.	.	.	.	4	.	.	.	.	.	.	.	.	.	.	.	.	.	.	.	0	1	18	1	.	4	.	0	2	6	38
Frouard	.	.	2	.	11	.	.	.	.	.	.	.	.	.	.	.	.	.	.	0	10	6	15	.	2	.	.	7	5	2	60
Rogéville	.	.	3	.	23	.	.	1	.	.	.	.	.	.	.	.	.	.	.	0	5	5	12	.	1	2	.	0	11	3	66
Euvezin	.	.	13	.	4	.	2	.	.	.	.	.	.	.	.	.	.	.	.	1	2	2	6	3	.	.	.	0	2	1	36
Mance	.	.	3	1	8	.	.	1	.	.	.	.	.	.	.	.	.	.	.	1	3	11	1	.	2	.	.	1	4	2	38

STATIONS.	1	2	3	4	5	6	7	8	9	10	11	12	13	14	15	16	17	18	19	20	21	22	23	24	25	26	27	28	29	30	TOTAL.
BASSINS DE LA MEUSE, DE LA CHIERS ET DE LA SAMBRE.																															
Lamarche	.	.	.	.	9	.	.	.	.	.	.	.	.	.	.	.	.	.	.	5	5	7	5	.	1	.	.	.	8	4	43
Pouilly	.	.	1	.	26	.	.	.	.	.	.	.	.	.	.	.	.	.	.	1	5	2	14	.	.	.	.	.	5	4	58
Bassoncourt	.	.	6	.	16	1	.	.	.	.	.	.	.	.	.	.	.	.	.	3	7	6	8	.	2	.	.	.	4	3	55
Clefmont	.	.	6	.	16	2	.	.	.	.	.	.	.	.	.	.	.	.	.	4	7	1	17	.	.	3	.	.	9	5	70
Contrexéville	.	.	.	.	6	1	.	.	.	.	.	.	.	.	.	.	.	.	.	.	5	2	8	.	.	.	.	.	10	5	37
Aillianville	.	.	5	.	14	0	.	.	.	.	.	.	.	0	.	.	.	.	.	4	2	5	10	.	1	2	.	.	8	6	58
Chatenois	.	.	2	8	9	4	.	.	.	.	.	.	.	.	.	.	.	.	.	2	3	17	.	.	1	.	.	1	5	7	59
Neufchâteau (C. M.)	.	0	.	12	0	.	.	.	.	.	.	.	.	.	.	.	.	.	2	1	5	12	.	1	.	.	.	8	3	1	45
Vouthon-Bas	.	.	1	.	11	.	.	.	.	.	.	.	.	.	.	.	.	.	.	4	6	11	5	.	4	1	.	3	3	8	56
Souilly	.		8	.	15	.	.	.	.	.	.	.	.	.	.	.	.	.	.	4	6	14	1	.	4	.	.	3	4	8	66
Charny	.	.	2	.	6	.	.	.	.	.	.	.	.	.	.	.	.	.	.	.	3	18	.	.	4	.	.	1	3	.	36
Consenvoye	.	.	0	.	3	.	.	.	.	.	.	.	.	.	.	.	.	.	.	3	3	9	.	.	4	1	.	2	1	4	29
Dun	.	.	2	.	.	.	.	.	.	.	.	.	.	.	.	.	.	.	3	.	7	.	10	.	5	.	.	10	1	1	38
Hussigny	.	.	10	3	3	.	.	.	.	.	.	.	.	.	.	.	.	.	4	4	3	2	4	3	2	.	5	3	5	4	54
Montmédy	.	.	4	.	.	.	.	1	.	.	.	.	.	.	.	.	.	.	.	5	3	7	.	.	8	.	.	7	5	5	44
Mouzon	.	.	25	0	2	.	.	.	.	.	.	.	.	.	.	.	.	.	.	1	1	2	1	.	6	.	.	1	.	.	39
Saint-Aignan	.	.	22	6	3	.	.	.	.	.	.	.	.	.	.	.	.	.	.	2	4	4	1	9	1	.	3	0	.	10	65
Sedan	.	.	21	2	2	0	.	.	.	.	.	.	.	.	.	.	.	.	.	.	4	5	2	.	7	1	.	1	1	5	51
Saint-Marcel	.	.	.	4	7	.	.	.	.	.	.	.	.	.	.	.	.	.	.	1	1	6	.	.	.	8	2	1	.	8	38
Gespunsart	.	.	7	1	1	1	.	.	.	.	.	.	.	.	.	.	.	.	.	4	2	3	.	.	12	5	.	2	2	8	48
Maubert-Fontaine	.	.	.	.	.	.	.	.	.	.	.	.	.	.	.	.	.	.	.	2	4	.	7	.	.	3	14	20	6	10	65
Maroilles	.	1	.	.	.	.	.	.	.	.	.	.	.	.	.	.	.	.	.	.	.	.	.	.	.	7	.	.	15	8	30
BASSINS DE L'ESCAUT, DE LA LYS, DE L'YSER ET DE L'AA.																															
Gommegnies	.	2	.	.	.	.	.	.	.	.	.	.	.	.	.	.	.	.	2	3	.	.	.	10	4	.	4	6	21	4	56
Cambrai (C. M.)	.	.	.	.	.	.	.	.	.	.	.	.	.	.	.	.	.	.	.	1	.	2	.	.	7	.	.	2	1	12	26
Arras (St. agr.)	.	1	.	.	.	.	.	.	.	.	.	.	.	.	.	.	.	.	1	.	2	.	.	6	.	.	2	1	7	.	20
Masny	.	.	.	.	.	.	.	.	.	.	.	.	.	.	.	.	.	.	.	.	.	.	.	.	.	4	4	20	10	.	38
Douai	.	.	3	.	.	.	.	.	.	.	.	.	.	.	.	.	.	.	.	3	.	0	.	.	9	.	.	3	9	9	36
Lille	.	.	2	.	.	.	.	.	.	.	.	.	.	.	.	.	.	.	.	1	.	.	.	.	11	.	.	2	7	16	39
Laventie	0	0	.	.	.	.	.	0	.	.	.	.	0	.	0	.	.	.	1	.	0	0	.	7	0	.	1	2	19	1	33
Nordpeene	.	.	9	.	.	.	.	.	.	.	.	.	.	.	.	.	.	.	.	3	.	.	.	.	11	.	.	.	3	10	37
Godewaerswelde	.	.	1	.	.	.	.	.	.	.	.	.	.	.	.	.	.	.	.	.	2	.	.	.	13	1	.	1	2	24	44
Les Moëres	.	.	6	.	.	.	.	.	.	.	.	.	.	.	.	.	.	.	.	6	.	.	6	5	.	.	2	12	10	.	47
Dunkerque (P. C.)	.	4	6	.	.	.	.	.	.	.	.	.	.	.	.	.	.	.	3	4	.	.	.	8	.	.	.	3	3	1	32
Oye	0	21	.	.	.	.	.	0	.	0	.	.	1	.	1	0	0	.	5	.	.	.	.	12	.	.	0	2	6	2	51
Calais (C. M.)	.	36	.	.	.	.	.	.	.	.	.	.	.	.	.	.	.	.	5	2	.	.	.	9	.	.	.	1	5	5	63
VERSANT DE LA MANCHE.																															
BASSINS DE LA CANCHE, DE LA SOMME, DE LA BÉTHUNE, ETC.																															
Cap Gris-Nez	.	.	15	.	.	.	.	.	.	.	.	.	.	.	.	.	.	.	.	5	.	.	.	.	11	.	.	.	1	2	34
Samer (C. M.)	.	15	.	.	.	0	.	.	.	.	.	.	.	0	.	.	.	.	.	.	.	.	.	6	.		.	.	8	.	29
Boulogne	.	.	44	.	.	.	.	.	.	.	.	.	.	.	1	0	.	.	.	4	2	0	.	.	7	.	.	0	0	5	63
Hucqueliers	.	2	.	.	.	.	.	.	.	.	.	.	.	.	.	.	.	5	.	.	6	.	.	.	.	.	.	0	1	17	31
Desvres	.	.	7	.	.	.	.	.	.	.	.	.	.	1	.	.	.	.	.	6	1	1	1	.	13	.	.	.	3	6	40
Magnicourt-s-C	.	.	.	.	.	.	.	.	.	.	.	.	.	.	.	.	.	.	.	2	3	2	.	6	.	.	.	1	7	1	22

STATIONS.	1	2	3	4	5	6	7	8	9	10	11	12	13	14	15	16	17	18	19	20	21	22	23	24	25	26	27	28	29	30	TOTAL.
BASSINS DE LA CANCHE, DE LA SOMME, DE LA BÉTHUNE, ETC. (suite).																															
Valhuon	.	1	.	.	.	.	.	.	.	.	.	.	.	.	.	.	.	.	3	0	2	2	.	8	.	.	1	.	7	.	25
Guigny	.	.	.	.	.	.	.	.	.	.	.	1	.	.	.	.	.	.	4	1	1	3	.	8	.	2	1	4	7	1	33
Le Touquet	.	5	.	.	.	.	.	.	.	.	.	.	.	.	.	.	.	.	.	9	.	4	.	.	4	.	.	.	8	.	30
Nesle	.	.	.	8	5	.	.	.	.	.	.	.	.	.	.	.	.	.	.	2	4	6	2	.	2	.	.	0	2	6	37
Sainte-Émilie	.	.	.	.	.	.	.	.	.	.	.	.	.	.	.	.	.	.	.	.	1	8	.	.	4	.	.	2	.	14	29
Péronne	.	.	.	.	.	.	.	.	.	.	.	.	.	.	.	.	.	.	2	4	7	.	.	.	.	.	.	4	.	6	22
Villers-Roye	.	.	.	.	10	.	.	.	.	.	.	.	.	.	.	.	.	.	.	.	10	6	.	.	3	.	.	.	.	.	29
Moreuil	.	.	1	.	3	.	.	.	.	.	.	.	.	.	.	.	.	.	.	2	4	9	.	.	3	.	.	0	2	5	31
Amiens (St. Agr.)	.	.	.	.	.	.	.	.	.	.	.	.	.	.	.	.	.	.	.	2	8	6	.	.	2	.	.	5	1	4	28
Villers-Bocage	.	.	.	.	.	.	.	.	.	.	.	.	.	.	.	.	.	.	.	.	.	13	11	.	1	.	.	.	4	2	31
Doullens	.	.	.	.	.	.	.	.	.	.	.	.	.	.	.	.	.	.	.	1	1	2	1	.	.	.	.	.	2	4	11
Saint-Riquier	.	.	.	.	.	.	.	.	.	.	.	.	.	.	.	.	.	.	.	3	4	11	1	.	5	.	.	4	1	6	35
Abbeville	.	.	.	.	1	.	.	.	.	.	.	.	.	.	.	.	.	.	.	2	13	22	0	.	6	.	.	5	0	6	56
Forest-l'Ab. (h. b.)	.	.	.	.	.	.	.	.	.	.	.	.	.	0	.	1	.	.	.	4	2	9	1	.	11	.	1	.	1	6	35
St-Valery-s.-Somme	.	.	.	.	.	.	.	.	.	.	.	.	.	.	.	.	.	.	.	3	5	8	1	.	11	.	.	1	.	6	35
Aumale	.	.	.	.	.	.	.	.	.	.	.	.	.	.	.	.	.	.	.	5	7	14	.	.	6	.	.	4	5	7	48
Blangy	.	.	.	.	.	.	.	.	.	.	.	.	.	.	.	.	.	.	.	6	2	12	1	.	5	.	.	4	7	5	42
Aigneville	.	.	.	.	.	.	.	.	.	.	.	.	.	.	.	.	.	.	.	5	4	15	3	.	8	.	.	7	1	2	45
Eu	.	.	.	.	.	.	.	.	.	.	.	.	.	.	.	.	.	.	.	7	6	15	3	.	12	.	.	7	5	3	58
Londinières	.	.	.	.	.	.	.	.	.	.	.	.	.	.	.	.	.	.	2	3	13	14	0	.	4	.	.	3	6	6	51
Dieppe	.	.	.	.	.	.	.	.	.	.	.	.	.	.	0	.	.	.	.	3	1	9	1	.	5	.	.	1	1	6	27
Bosc-le-Hard	.	.	3	1	.	.	.	.	.	.	.	.	.	.	.	.	.	.	.	3	4	2	.	.	4	.	.	1	3	9	30
Longueville	.	.	.	.	.	.	.	.	.	.	.	.	.	.	1	.	.	.	.	13	19	25	2	8	.	.	.	5	6	16	95
St-Valery-en-Caux	0	.	3	.	.	.	.	.	.	.	.	.	.	.	0	.	.	.	.	3	2	15	1	.	8	.	.	0	0	4	36
Goderville	.	.	.	.	.	.	.	.	.	.	.	.	.	.	0	.	.	.	.	10	5	15	2	.	7	.	.	2	2	6	49
BASSIN DE LA SEINE.																															
Bassin de l'Yonne.																															
Bas-Folin	.	.	17	2	.	.	.	.	.	.	.	.	.	.	.	.	.	.	.	2	13	5	22	.	1	1	.	.	9	9	81
La Croisette	.	.	16	2	.	3	.	.	.	.	.	.	.	.	.	.	.	.	.	.	11	5	28	.	1	1	.	.	11	5	83
Pommoy	.	.	16	3	.	6	.	.	.	.	.	.	.	.	.	.	.	.	.	.	13	6	15	.	1	.	.	.	13	4	77
Les Settons	.	19	.	8	.	2	.	.	.	.	.	.	.	.	.	.	.	.	.	11	6	.	27	.	2	.	.	.	8	9	91
Château-Chinon	.	.	7	7	1	.	.	.	.	.	.	.	.	.	.	.	.	.	.	4	7	5	14	.	.	.	.	.	5	10	60
La Colancelle	.	.	11	.	24	6	.	.	.	.	.	.	.	.	.	.	.	.	.	8	2	.	11	.	.	.	.	.	.	7	69
Saulieu	.	7	.	3	13	.	.	.	.	.	.	.	.	.	.	.	.	.	.	6	4	12	.	.	1	.	.	.	14	3	64
Marigny-le-C	.	.	5	.	1	6	.	.	.	.	.	.	.	.	.	.	.	.	.	8	2	4	9	.	1	1	.	.	3	10	50
Grignon	.	.	14	4	1	.	.	.	.	.	.	.	.	.	.	.	.	.	.	6	6	7	.	.	1	.	.	1	3	11	54
Semur	.	.	5	1	1	1	.	.	.	.	.	.	.	.	.	.	.	.	.	3	6	1	10	.	.	2	.	.	5	14	50
Montbard	.	17	.	1	4	.	.	.	.	.	.	.	.	.	.	.	.	.	.	7	6	12	.	1	4	.	.	3	.	11	66
Vassy-sous-Pizy	.	11	.	2	1	.	.	.	.	.	.	.	.	.	.	.	.	.	10	5	3	13	.	.	2	.	.	3	9	0	60
Clamecy (P. C.)	.	.	6	.	.	14	.	.	.	.	.	.	.	.	.	.	.	.	.	.	7	2	10	.	.	.	.	.	.	.	39
Vézelay (C. M.)	.	6	1	2	1	.	.	.	.	.	.	.	.	.	.	.	.	.	8	2	5	10	.	.	.	.	.	3	5	3	46
Avallon	.	.	12	.	.	3	.	.	.	.	.	.	.	.	.	.	.	.	.	5	4	.	8	.	.	.	.	.	3	8	43
Courson	.	2	.	3	.	.	.	.	.	.	.	.	.	.	.	.	.	.	7	0	2	15	.	.	.	.	.	5	3	2	39
Massangis	.	10	.	4	2	.	.	.	.	.	.	.	.	.	.	.	.	.	7	.	4	8	.	3	.	.	.	2	12	1	55
Ravières	.	4	.	.	.	.	.	.	.	.	.	.	.	.	.	.	.	.	8	.	5	.	.	.	6	.	.	2	8	1	34
Tonnerre (P. C.)	.	.	1	.	7	.	.	.	.	.	.	.	.	.	.	.	.	.	.	7	2	9	.	.	2	.	.	.	5	5	38

STATIONS.	1	2	3	4	5	6	7	8	9	10	11	12	13	14	15	16	17	18	19	20	21	22	23	24	25	26	27	28	29	30	TOTAL.
Bassin de l'Yonne (suite).																															
Flogny	.	4	.	15	0	.	.	.	.	.	.	.	.	.	.	.	.	.	6	11	3	9	6	.	7	.	.	4	6	3	74
Chailley	.	.	.	.	.	.	.	.	.	.	.	.	.	.	.	.	.	.	.	2	9	10	.	.	1	.	.	2	9	9	43
Chessy	.	.	5	.	.	.	.	.	.	.	.	.	.	.	.	.	.	.	.	7	.	5	10	.	2	.	.	.	.	9	37
Chablis (C. M.)	.	1	.	3	3	.	.	.	.	.	.	.	.	.	.	.	.	.	7	1	4	8	.	.	1	.	.	1	7	1	37
Auxerre (C. M.)	.	5	.	.	.	.	.	.	.	.	.	.	.	.	.	.	.	.	7	0	4	8	.	.	1	.	.	1	4	2	31
Aillant	.	.	.	8	.	.	.	.	.	.	.	.	.	.	.	.	.	.	.	.	5	4	.	.	1	.	.	3	.	1	22
La Roche	.	.	.	.	.	.	.	.	.	.	.	.	.	.	.	.	.	.	7	3	3	5	.	.	2	.	.	1	2	2	25
Mont St-Sulpice	.	0	.	.	.	.	.	.	.	.	.	.	.	.	.	.	.	.	7	1	5	6	.	.	2	.	.	.	4	2	28
St-Julien-du-Sault	.	.	0	4	.	.	.	.	.	.	.	.	.	.	.	.	.	.	8	5	5	6	.	.	2	.	.	.	4	3	37
Villeneuve-l'Arch.	.	2	0	1	.	.	.	.	.	.	.	.	.	.	.	.	.	.	6	.	3	10	.	.	1	.	.	.	4	2	29
Cerisiers	.	.	.	.	3	.	.	.	.	.	.	.	.	.	.	.	.	.	9	.	4	15	.	2	.	.	.	1	5	6	44
Saint-Martin (Sens)	.	.	.	.	.	.	.	.	.	.	.	.	.	.	.	.	.	.	.	6	.	6	7	.	.	2	.	.	1	4	26
Bassin de la Seine supérieure.																															
Chanceaux	.	15	4	.	1	.	.	.	.	.	.	.	.	.	.	.	.	.	.	10	5	16	.	.	.	.	.	2	2	4	59
Baigneux-les-Juifs	.	2	.	2	.	.	.	.	.	.	.	.	.	.	.	.	.	.	.	7	5	21	.	.	2	.	.	.	8	1	48
Vivey	.	.	2	.	1	4	.	.	.	.	.	.	.	.	.	.	.	.	.	6	3	4	7	.	2	2	.	.	6	7	44
Châtillon-s.-Seine	.	.	12	.	.	4	.	.	.	.	.	.	.	.	.	.	.	.	.	8	.	2	9	.	.	.	.	5	7	2	49
Vix	.	8	.	2	2	.	.	.	.	.	.	.	.	.	.	.	.	.	.	5	.	12	.	.	.	.	.	.	2	6	37
Laignes	.	.	2	2	2	.	.	.	.	.	.	.	.	.	.	.	.	.	.	6	4	10	2	.	2	.	.	.	6	9	45
Nicey	.	6	.	.	3	.	.	.	.	.	.	.	.	.	.	.	.	.	.	6	3	12	.	.	2	.	.	2	9	3	46
Brion-s.-Ource	.	.	10	.	4	3	.	.	.	.	.	.	.	.	.	.	.	.	.	7	1	6	8	.	.	1	.	.	4	7	51
Autricourt	.	.	13	.	7	.	.	.	.	.	.	.	.	.	.	.	.	.	.	.	.	9	.	.	.	.	.	.	.	.	29
Bar-s.-S. (Saillard)	.	.	3	.	1	4	.	.	.	.	.	.	.	.	.	.	.	.	.	6	6	2	6	.	1	2	.	.	0	8	40
La Ferté-s.-Aube	.	.	5	3	5	.	.	.	.	.	.	.	.	.	.	.	.	.	.	4	2	7	11	.	4	.	.	.	5	8	54
Bar-sur-Aube	.	.	7	.	1	2	.	.	.	.	.	.	.	.	.	.	.	.	.	5	2	10	4	.	4	.	.	.	7	8	50
Chaumesnil	.	.	.	.	.	3	.	.	.	.	.	.	.	.	.	.	.	.	.	4	2	.	6	.	.	3	.	.	4	3	25
Ceffonds	.	.	6	2	1	.	.	.	.	.	.	.	.	.	.	.	.	.	.	8	1	4	5	.	2	1	.	.	1	7	38
Épothémont	.	.	.	.	.	.	.	.	.	.	.	.	.	.	.	.	.	.	.	4	.	.	.	.	2	.	.	7	7	3	24
Margerie	.	.	2	.	.	.	.	.	.	.	.	.	.	.	.	.	.	.	4	.	4	10	.	.	4	.	.	.	7	3	34
Vendeuvre	.	.	3	.	.	7	.	.	.	.	.	.	.	.	.	.	.	.	.	6	4	.	9	.	3	1	.	.	5	7	45
Montiéramey	.	.	1	.	.	.	.	.	.	.	.	.	.	.	.	.	.	.	.	8	.	.	10	.	.	1	.	.	5	.	25
Barberey	.	.	1	.	.	.	.	.	.	.	.	.	.	.	.	.	.	.	.	5	2	.	9	.	2	.	.	.	4	7	30
Villacerf	.	.	.	.	.	.	.	.	.	.	.	.	.	.	.	.	.	.	.	.	.	.	18	.	.	.	.	.	.	11	29
Fay	.	.	.	.	.	.	.	.	.	.	.	.	.	.	.	.	.	.	.	7	2	1	8	.	2	.	.	.	.	5	24
Conflans-s-Seine	.	.	.	.	.	.	.	.	.	.	.	.	.	.	.	.	.	.	.	5	.	3	4	.	1	.	.	.	2	3	18
Soligny	.	.	.	.	2	.	.	.	.	.	.	.	.	.	.	.	.	.	.	7	3	.	9	.	2	.	.	0	.	5	28
St-Maurice-aux-R. H.	.	0	.	.	.	.	.	.	.	.	.	.	.	.	.	.	.	.	2	2	1	9	.	.	1	.	.	1	5	5	25
Bassin de la Seine, entre Montereau et le confluent de l'Oise.																															
Courbeton	.	.	.	.	.	.	.	.	.	.	.	.	.	.	.	.	.	.	.	6	.	.	5	.	.	.	.	.	.	7	18
Fontainebleau	.	.	.	.	.	.	.	.	.	.	.	.	.	.	.	.	.	.	.	7	3	2	5	.	1	.	.	.	0	3	21
Melun (P. C.)	.	.	.	.	.	.	.	.	.	.	.	.	.	.	.	.	.	.	.	6	1	2	4	.	.	.	.	.	.	2	15
Paris (Obs.) Cour	.	.	.	2	.	.	.	.	.	.	.	.	.	.	.	.	.	.	.	5	.	.	3	.	1	.	.	.	.	2	13
Paris (Montm.)	.	0	9	.	.	.	.	.	.	.	.	.	.	.	.	.	.	.	.	4	1	1	.	.	1	.	.	2	3	1	22
Paris (B. C. M.)	0	.	1	3	.	.	.	.	.	.	.	.	.	.	.	.	.	.	.	4	0	2	0	.	2	.	.	0	0	3	16
Trappes	.	.	.	3	6	6	.	.	.	.	.	.	.	.	.	.	.	.	.	2	2	4	1	.	1	.	.	.	2	4	31

STATIONS.	1	2	3	4	5	6	7	8	9	10	11	12	13	14	15	16	17	18	19	20	21	22	23	24	25	26	27	28	29	30	TOTAL.
Bassin de la Seine, entre Montereau et le confluent de l'Oise (suite).																															
Saclay	.	0	1	1	6	.	.	.	.	.	.	.	.	.	.	.	.	.	.	4	.	.	0	.	1	.	.	0	2	5	20
Satory	.	.	0	0	1	.	.	.	.	.	.	.	.	.	.	.	.	.	.	6	1	5	1	.	1	.	.	.	2	7	25
Versailles (Eaux)	.	.	.	1	0	.	.	.	.	.	.	.	.	.	.	.	.	.	.	5	1	1	4	.	1	.	.	.	3	6	22
Meudon	.	.	.	1	1	.	.	.	.	.	.	.	.	.	.	.	.	.	.	6	1	5	.	.	1	.	.	1	2	6	24
Bassin de la Marne.																															
Langres (plateau)	.	.	3	.	15	5	.	.	.	.	.	.	.	.	.	.	.	.	.	4	4	5	15	.	1	.	.	.	9	3	65
Richebourg	.	.	1	0	4	8	.	.	.	.	.	.	.	.	.	.	.	.	.	3	11	2	12	.	.	3	.	.	6	8	58
Chaumont (E. N.)	.	3	6	1	12	0	.	.	.	.	.	.	.	.	.	.	.	.	.	7	2	12	0	.	2	.	.	5	4	7	61
Colombey	.	.	3	.	5	3	.	.	.	.	.	.	.	.	.	.	.	.	.	6	0	.	15	.	1	2	.	.	7	9	52
Andelot	.	.	8	.	13	2	.	.	.	.	.	.	.	.	.	.	.	.	.	1	6	6	16	.	2	.	.	.	9	6	69
Joinville	.	.	4	.	2	5	.	.	.	.	.	.	.	.	.	.	.	.	5	3	.	6	7	.	2	3	.	.	1	9	47
Saint-Bon	.	.	1	5	3	.	.	.	.	.	.	.	.	.	.	.	.	.	.	4	0	3	2	.	2	.	.	4	.	7	31
Vassy	.	.	1	.	1	2	.	.	.	.	.	.	.	.	.	.	.	.	.	5	2	4	13	.	.	3	.	.	1	9	41
St-Dizier (La Neuv.)	.	.	1	.	5	.	.	.	.	.	.	.	.	.	.	.	.	.	.	5	2	18	.	.	3	.	.	1	6	2	43
Trampot	.	.	4	.	12	.	.	.	.	.	.	.	.	.	.	.	.	.	.	.	4	9	12	.	.	2	.	.	7	7	57
Demange-aux-Eaux	.	.	15	.	5	2	.	.	.	.	.	.	.	.	.	.	.	.	.	4	1	2	18	.	.	.	.	3	3	5	58
Bar-le-Duc (P. C.)	.	.	.	1	5	1	.	0	.	.	.	.	.	.	.	.	.	.	.	3	1	3	19	.	.	2	.	1	9	11	58
Vavray-le-Petit	.	.	3	.	0	0	.	.	.	.	.	.	.	.	.	.	.	.	.	3	1	10	6	.	2	.	.	.	2	5	32
Sermaize	.	.	1	.	7	.	.	.	.	.	.	.	.	.	.	.	.	.	.	3	0	10	9	.	3	.	.	.	.	11	44
Vanault-le-Châtel	.	.	0	.	0	2	.	.	.	.	.	.	.	.	.	.	.	.	.	3	2	11	9	.	1	.	.	1	4	3	36
Vitry-le-François	.	.	.	.	4	.	.	.	.	.	.	.	.	.	.	.	.	.	.	3	2	13	.	.	2	.	.	.	5	5	34
Moivre	.	.	.	.	2	.	.	.	.	.	.	.	.	.	.	.	.	.	7	.	.	10	.	.	8	.	.	1	7	5	40
Châlons (E. N.)	.	.	1	3	.	7	.	.	.	.	.	.	.	.	.	.	.	.	.	3	.	6	.	.	2	.	.	.	4	6	32
Sommesous	.	.	0	.	0	.	.	.	.	.	.	.	.	.	.	.	.	.	.	3	2	13	.	.	1	.	.	1	4	2	26
Vertus	.	.	.	0	.	0	.	.	.	.	.	.	.	.	.	.	.	.	.	3	1	6	6	.	0	.	.	.	1	3	20
Épernay	.	.	.	0	.	.	.	.	.	.	.	.	.	.	.	.	.	.	.	2	.	6	1	.	2	.	.	.	1	6	18
Montmort	.	.	.	.	.	.	.	.	.	.	.	.	.	.	.	.	.	.	.	3	3	7	6	.	1	.	.	.	.	6	27
Montmirail	.	1	.	0	.	.	.	.	.	.	.	.	.	.	.	.	.	.	.	4	.	13	.	.	3	.	.	.	4	7	32
La Ferté-s.-J. (Biez)	.	.	0	8	0	.	.	.	.	.	.	.	.	.	.	.	.	.	.	5	2	8	8	.	2	.	.	.	1	4	38
Meaux (P. C.)	.	.	.	4	.	.	.	.	.	.	.	.	.	.	.	.	.	.	.	3	.	.	12	.	.	.	.	.	4	6	29
Touquin	.	.	4	.	.	.	.	.	.	.	.	.	.	.	.	.	.	.	.	6	.	4	4	.	.	.	.	.	.	4	22
Parc St-Maur (Obs^re)	.	1	1	1	.	.	.	.	.	.	.	.	.	.	.	.	.	.	1	5	0	5	.	.	0	.	.	0	3	8	25
Bassin de l'Aisne.																															
St-Mard-s.-le-Mont.	.	1	.	4	2	.	.	.	.	.	.	.	.	.	.	.	.	.	3	4	12	4	.	3	.	.	.	.	9	4	46
Charmontois-le-R.	.	.	0	.	.	.	.	.	.	.	.	.	.	.	.	.	.	.	.	7	2	9	3	.	5	.	.	.	1	5	32
Ste-Menehould (P.C.)	.	14	.	.	.	.	.	.	.	.	.	.	.	.	.	.	.	.	.	5	10	4	.	.	4	.	.	1	7	4	49
Côte de Biesme	.	.	4	.	2	.	.	.	.	.	.	.	.	.	.	.	.	.	.	2	6	2	.	.	2	.	.	.	7	6	31
Grandpré	.	5	.	1	0	.	.	.	.	.	.	.	.	.	.	.	.	.	2	2	8	2	.	4	0	.	1	6	8	3	42
Vouziers	.	.	1	.	.	2	.	.	.	.	.	.	.	.	.	.	.	.	.	.	6	7	.	.	5	.	.	.	.	9	30
Signy-l'Abbaye	.	.	1	11	3	.	.	.	.	.	.	.	.	.	.	.	.	.	.	1	3	4	.	.	6	2	3	.	1	9	44
Remaucourt	.	.	5	.	7	.	.	.	.	.	.	.	.	.	.	.	.	.	.	5	4	6	.	.	6	1	.	6	.	12	53
Nanteuil	.	.	8	.	.	.	.	.	.	.	.	.	.	4	.	8	.	.	.	.	.	.	.	.	3	.	.	.	4	9	36
Berry-au-Bac	.	.	4	15	.	.	.	.	.	.	.	.	.	.	.	.	.	.	.	2	3	3	1	.	6	.	.	.	3	6	43
Tagnon	.	.	5	.	1	1	.	.	.	.	.	.	.	.	.	.	.	.	.	3	5	10	0	.	4	.	.	.	3	5	35
La Croix-en-Ch.	.	.	1	.	6	1	.	.	.	.	.	.	.	.	.	.	.	.	.	2	2	3	2	.	.	4	.	.	3	7	31

STATIONS.	1	2	3	4	5	6	7	8	9	10	11	12	13	14	15	16	17	18	19	20	21	22	23	24	25	26	27	28	29	30	TOTAL.
Bassin de l'Aisne (suite).																															
Suippes	.	.	3	.	2	.	.	.	.	.	.	.	.	.	.	.	.	.	.	.	3	12	3	3	.	.	.	.	2	6	34
Verzy	.	.	.	9	.	1			.	.	.	.	.	.	.	.	.	.	.	2	2	14	4	.	3	.	.	.	1	8	44
Bourgogne	.	.	10	6	.	5	.	.	.	.	.	.	.	.	.	.	.	.	2	2	3	2	.	.	5	4	.	.	7	8	54
Reims (P. C.)	.	.	6	2	12	4	.	.	.	.	.	.	.	.	.	.	.	.	.	2	1	13	.	.	5	.	.	.	.	7	52
Fismes	.	.	1	6	.	.	.	.	.	.	.	.	.	.	.	.	.	.	.	2	1	15	1	.	3	.	.	.	4	4	37
Vauxrot (Soissons)	.	.	2	9	2	.	.	.	.	.	.	.	.	.	.	.	.	.	.	2	.	16	.	.	8	.	.	.	2	5	46
Bassin de l'Oise.																															
Aouste	.	.	5	.	.	.	.	.	.	.	.	.	.	.	.	.	.	.	.	2	3	5	.	.	.	5	2	2	3	9	36
Hirson	.	.	2	.	.	.	.	.	.	.	.	.	.	.	.	.	.	.	.	3	1	.	.	.	8	2	.	2	3	12	33
Montcornet	.	.	1	.	.	3	.	.	.	.	.	.	.	.	.	.	.	.	.	2	4	6	.	.	4	.	.	.	2	11	33
Laon (P. C.)	.	.	.	0	.	.	.	.	.	.	.	.	.	0	.	.	.	.	.	2	2	6	.	.	9	.	.	0	.	9	29
Lassigny	.	.	.	.	3	0	.	.	.	.	.	.	.	.	.	.	3	.	.	.	4	5	.	.	8	.	.	.	3	6	32
Venette	.	.	.	15	.	.	.	.	.	.	.	.	.	.	.	.	.	.	.	4	2	4	.	.	3	.	.	.	2	3	33
Maignelay	.	.	.	5	.	.	.	.	.	.	.	.	.	.	.	.	.	.	0	1	17	.	.	2	.	.	.	2	8	5	41
Lihus	.	.	.	.	.	.	.	.	.	.	.	.	.	.	.	.	.	.	.	2	3	14	.	.	.	3	.	1	6	0	29
Beauvais (E. N.)	.	.	.	1	.	.	.	.	.	.	.	.	.	.	.	.	.	.	.	3	1	5	.	.	3	.	.	1	.	4	17
Noailles	.	.	.	9	3	.	.	.	.	.	.	.	.	.	.	.	.	.	.	1	.	1	.	.	.	.	.	.	.	2	16
Senlis	.	.	.	.	.	2	.	.	.	.	5	2	1	.	5	3	.	.	.	15	2	7	0	.	3	2	5	.	.	.	52
Pontoise	0	.	.	9	.	.	.	.	.	.	.	.	.	.	.	.	.	.	.	3	.	4	.	.	.	.	.	1	2	8	29
Bassin du Loing.																															
Moutiers	.	.	4	.	.	.	.	.	.	.	.	.	.	.	.	.	.	.	.	8	2	4	3	.	1	.	.	.	3	4	28
Champoulet	.	.	.	.	3	.	.	.	.	.	.	.	.	.	.	.	.	.	.	7		6	2	.	.	.	.	.	.	2	20
Rogny (P. C.)	.	.	.	.	.	.	.	.	.	.	.	.	.	.	.	.	.	.	.	6	1	5	1	.	.	.	.	.	1	2	16
Tannerre	.	0	0	3	.	.	.	.	.	.	.	.	.	.	.	.	.	.	10	1	2	9	.	.	.	.	.	3	4	3	33
Combreux	.	.	.	.	1	.	.	.	.	.	.	.	.	.	.	.	.	.	.	7	.	4	0	.	0	.	.	.	.	1	14
Courpalet	.	.	.	5	2	.	.	.	.	.	.	.	.	.	.	.	.	.	.	8	.	8	1	.	.	.	.	.	1	3	28
Charny	.	.	.	3	.	.	.	.	.	.	.	.	.	.	.	.	.	.	6	.	3	7	.	.	.	.	.	0	3	1	23
Savigny	.	2	.	.	.	.	.	.	.	.	.	.	.	.	.	.	.	.	11	1	9	10	.	2	.	.	.	.	6	4	44
Nemours	.	.	.	.	2	.	.	.	.	.	.	.	.	.	.	.	.	.	.	6	.	2	7	.	.	1	.	.	.	3	20
Région de la Beauce et bassin de l'Eure.																															
Étampes	.	.	.	.	6	.	.	.	.	.	.	.	.	.	.	.	.	.	.	4	.	3	2	.	.	.	.	.	.	2	17
La Loupe	.	.	.	7	.	.	.	.	.	.	.	.	.	.	.	.	.	.	.	4	.	1	5	.	0	.	.	.	.	1	19
Courville	.	.	.	8	1	.	.	.	.	.	.	.	.	.	.	.	.	.	.	3	.	.	5	.	0	.	.	.	1	0	19
Nogent-le-Roi	.	.	.	.	1	.	.	.	.	.	.	.	.	.	.	.	.	.	.	0	2	7	2	.	.	.	.	0	.	2	15
Rambouillet	.	.	.	5	1	.	.	.	.	.	.	.	.	.	.	.	.	.	.	4	3	4	3	.	.	.	.	.	3	.	23
Le Perray	2	0	3	3	2	0	.	.	.	.	.	.	.	.	.	.	.	.	.	5	1	3	1	.	.	.	.	0	1	5	26
F' de Bonsmoulins	.	.	.	13	.	.	.	.	.	.	.	.	.	.	.	.	.	.	.	3	.	7	2	.	.	.	.	.	4	1	30
Forêt du Perche	.	.	18	.	.	.	.	.	.	.	.	.	.	.	.	.	.	.	.	4	.	8	.	.	.	.	.	4	.	6	40
Senonches	.	.	0	3	1	.	.	.	.	.	.	.	.	.	.	.	.	.	.	1	.	1	6	.	.	.	.	.	2	2	19
Brézolles	.	.	.	3	.	.	.	.	.	.	.	.	.	.	.	.	.	.	.	.	4	2	2	.	.	.	.	.	3	1	15
Dreux	.	.	10	.	.	.	.	.	.	.	.	.	.	.	.	.	.	.	.	5	3	2	2	.	.	.	.	.	2	4	28
Saint-André	.	.	.	.	.	.	.	.	.	.	.	.	.	.	.	.	.	.	.	4	3	3	3	.	.	.	.	.	2	.	15
Évreux (P. C.)	.	.	.	1		.	.	.	.	.	.	.	.	.	.	.	.	.	.	3	8	3	4	.	.	.	.	.	1	0	20
Pacy-sur-Eure	.	.	47	.		.	.	.	.	.	.	.	.	.	.	.	.	.	.	.	.	.	5	.	2	.	.	.	.	.	54

STATIONS.	1	2	3	4	5	6	7	8	9	10	11	12	13	14	15	16	17	18	19	20	21	22	23	24	25	26	27	28	29	30	TOTAL.
Bassin de la Seine inférieure, au-dessous du confluent de l'Oise.																															
Laigle	0	.	1	3	.	0	.	.	.	.	0	0	.	.	.	.	.	0	.	4	1	5	3	.	.	.	.	.	2	0	19
Rugles	.	.	.	2	.	.	.	.	.	.	.	.	.	.	.	.	.	.	.	3	1	3	4	.	0	.	.	.	2	3	18
Brionne	.	.	0	1	.	.	.	.	.	.	.	.	.	.	.	.	.	.	.	2	14	8	2	.	1	.	.	.	2	0	30
Gournay	.	.	.	1	.	.	.	.	.	.	.	.	.	.	.	.	.	.	.	2	4	.	.	.	2	.	.	1	.	7	17
Forges	.	.	.	.	.	.	.	.	.	.	.	.	.	.	.	.	.	.	.	4	3	15	1	.	2	.	1	6	4	3	39
Buchy	.	.	.	.	.	.	.	.	.	.	.	.	.	.	.	.	.	.	.	3	4	10	2	.	4	.	.	3	3	.	29
Épreville-Martinv.	1	.	3	.	.	0	.	.	.	.	.	.	.	.	.	.	.	.	.	2	2	9	1	.	2	.	.	2	2	3	27
Rouen (île Lacroix)	.	.	13	.	.	.	.	.	.	.	.	.	.	.	.	.	.	.	.	2	5	11	2	.	1	.	.	1	2	3	40
Yvetot	.	.	9	1	.	.	.	.	.	.	.	.	.	.	.	1	.	.	.	2	4	13	.	2	4	.	.	.	3	2	41
La Hève (sémaph.)	.	.	.	.	.	.	.	.	.	.	.	.	.	.	.	.	.	.	.	3	5	1	2	.	2	.	.	1	.	.	14
Sanvic (le Havre)	.	.	.	.	.	.	.	.	.	.	.	.	.	.	1	.	.	.	.	6	12	22	1	1	6	.	.	1	4	12	66
Honfleur	.	.	0	.	.	.	.	.	.	.	.	.	.	.	.	.	.	.	.	6	8	15	10	.	2	.	.	4	1	7	53
BASSINS ENTRE LA SEINE ET LA POINTE DE BRETAGNE.																															
Bassins de la Touque, de la Dive, de l'Orne, de la Vire et de la Douve.																															
Gacé	.	.	.	4	.	.	.	.	.	.	.	.	.	.	.	.	.	.	.	7	.	5	3	.	0	.	.	.	.	.	20
Lisieux	.	.	1	0	.	.	.	.	.	.	.	.	.	.	.	.	.	.	.	7	8	17	1	.	1	.	.	1	3	9	48
Pont-l'Évêque	.	.	9	.	.	.	.	.	.	.	.	.	.	.	.	.	.	.	.	7	13	12	.	.	4	.	.	1	2	7	55
Trouville	.	.	1	.	.	.	.	.	.	.	.	.	.	.	.	.	.	.	.	5	16	10	2	.	.	.	.	.	0	11	45
St-Ouen-le-Pin	.	.	3	0	.	.	.	.	.	.	.	.	.	.	0	.	.	.	.	6	11	4	1	.	1	.	.	2	1	6	35
Sées	.	.	.	14	.	.	.	.	.	.	.	.	.	.	.	.	.	.	.	2	.	3	3	.	.	.	.	.	3	1	26
Argentan	.	1	.	.	.	.	.	6	.	.	.	.	.	.	.	.	.	.	.	.	.	.	.	0	.	11	.	9	.	.	21
Flers	.	.	.	.	.	.	.	.	.	.	.	.	.	.	.	.	.	.	3	.	6	4	2	2	.	.	.	1	.	10	28
Lénault	.	5	.	.	.	.	.	.	.	.	.	.	.	.	.	.	.	.	.	5	4	.	2	.	.	.	.	2	.	2	20
Pierrefitte	.	.	.	.	.	.	.	.	.	.	.	.	.	.	.	.	.	.	.	0	2	6	3	.	0	.	.	0	4	7	22
Roucamps	.	0	4	0	.	.	.	.	.	.	.	.	.	.	0	.	.	.	.	.	1	5	1	2	.	.	.	1	2	18	34
Ste-Honorine-du-F.	.	.	21	0	.	.	.	.	.	.	.	.	.	.	.	.	.	.	.	4	1	7	.	.	2	.	.	0	2	8	45
Caen (P. C.)	.	.	5	1	.	.	.	.	.	.	.	.	.	.	.	.	.	.	3	.	5	14	.	.	.	.	.	5	2	10	45
Ouistreham	.	.	1	.	.	.	.	.	.	.	.	.	.	.	.	.	.	.	2	8	4	15	.	.	.	.	.	.	1	9	40
Ver	.	.	.	7	.	.	.	.	.	.	.	.	.	.	.	.	.	.	.	4	4	9	4	.	1	.	.	1	2	1	33
Bény-Bocage	.	.	.	.	.	.	.	.	.	.	.	.	.	.	.	.	.	.	.	.	.	3	.	5	5	.	.	.	5	15	33
Saint-Sever	.	.	.	10	4	.	.	.	.	.	.	.	.	.	.	.	.	.	12	7	.	.	.	.	2	.	.	4	11	11	61
Trévières	.	.	9	.	.	.	.	.	.	.	.	.	.	.	.	.	.	.	.	3	.	7	.	.	3	5	.	4	11	13	55
Isigny	.	.	7	.	.	.	.	.	.	.	.	.	.	.	.	.	.	.	.	3	1	9	.	.	3	.	.	1	.	15	39
Ste-Marie-du-Mont	1	.	.	13	.	.	.	.	.	.	.	.	.	.	.	.	.	.	.	4	1	6	1	0	1	.	.	1	0	0	29
Cherbourg	1	.	.	.	.	.	.	.	.	.	.	.	.	.	.	.	.	.	.	3	.	.	.	1	5	.	.	1	2	1	14
La Hague	.	.	.	.	.	.	.	.	.	.	.	.	.	.	.	.	.	.	.	1	.	3	1	2	7	.	.	.	.	.	14
Bassins entre le cap de la Hague et la Pointe de Bretagne.																															
Landivy	0	.	0	10	.	.	.	.	.	.	.	.	.	.	.	.	.	.	.	3	4	9	3	1	1	.	.	3	3	.	39
Louvigné-du-Désert	.	.	8	.	.	.	.	.	.	.	.	.	.	.	.	.	.	.	.	7	11	3	0	1	1	.	.	4	0	6	41
Fougères	.	.	18	0	.	.	.	.	.	.	.	.	.	.	.	.	.	.	.	2	9	8	0	0	.	.	.	2	2	7	49
St-Marc-s.-Couesnon	.	.	17	1	.	.	.	.	.	.	.	.	.	.	.	.	.	.	.	1	3	3	.	.	.	.	.	.	3	5	34
Sens-de-Bretagne	.	.	9	5	.	.	.	.	.	.	.	.	.	.	.	.	.	.	.	8	4	2	.	.	.	.	.	.	.	9	37
Bazouges	.	.	2	0	.	.	.	.	.	.	.	.	.	.	.	.	.	.	.	2	7	4	.	0	0	.	.	1	1	10	28
Antrain	.	1	8	0	.	0	.	.	.	.	.	.	.	.	.	.	.	.	.	0	10	5	0	.	.	.	.	.	4	3	31
Trans	0	.	11	1	.	.	.	.	.	.	.	.	.	.	.	.	.	.	.	2	9	5	.	.	1	.	.	3	2	6	40

STATIONS.	1	2	3	4	5	6	7	8	9	10	11	12	13	14	15	16	17	18	19	20	21	22	23	24	25	26	27	28	29	30	TOTAL.
Bassins entre le cap de la Hague et la Pointe de Bretagne (suite).																															
Bécherel	.	.	8	.	.	.	.	.	.	.	.	.	.	.	.	.	.	.	.	.	.	6	.	.	.	.	.	.	2	2	19
Hédé	.	.	5	0	.	.	.	.	.	.	.	.	.	.	.	.	.	.	.	.	1	6	1	.	.	.	.	.	6	8	27
Saint-Domineuc	0	.	14	1	.	.	.	.	.	.	.	.	.	.	.	.	.	.	.	0	2	4	.	.	.	.	.	0	1	6	30
Dol	.	.	5	2	.	.	.	.	0	.	.	.	.	.	.	.	.	.	.	1	5	8	1	.	.	.	1	5	16	10	53
St-Jouan-des-G.	.	.	5	.	.	.	.	.	.	.	.	.	.	.	.	.	.	.	.	1	8	2	.	.	.	.	.	1	3	8	29
St-Méloir-des-Ondes	.	0	20	0	.	.	.	.	.	.	.	.	.	.	.	.	.	.	.	2	5	7	.	.	1	.	.	3	2	3	44
VERSANT DE L'OCÉAN.																															
PETITS BASSINS DU SUD DE LA BRETAGNE.																															
Pte St-Mathieu	.	.	5	1	1	.	.	.	.	.	.	.	.	.	.	.	.	.	.	5	.	3	2	2	3	.	.	.	.	.	22
Brest (Obsre)	0	2	.	.	.	.	.	.	.	.	.	.	.	.	.	.	.	.	.	1	3	0	3	2	.	.	1	0	1	1	14
Goarem-Liziard	.	.	1	1	.	.	.	.	.	.	.	.	.	.	.	.	.	.	.	1	2	1	4	2	.	.	.	.	1	1	14
Callac	.	.	14	.	.	.	.	.	.	.	.	.	.	.	.	.	.	.	.	.	.	.	.	8	1	.	.	.	1	1	25
Carhaix	.	.	28	.	.	.	.	.	.	.	.	.	.	.	.	.	.	.	.	2	1	3	.	12	1	.	.	.	.	3	50
La Feuillée	.	.	.	.	.	.	.	.	.	.	.	.	.	.	.	.	.	.	.	.	.	5	.	3	11	.	.	.	2	2	23
Renniou	.	.	.	4	.	.	.	.	.	.	.	.	.	.	.	.	.	.	.	.	1	4	.	7	4	.	.	1	.	3	24
Pénity	.	.	.	3	.	.	.	.	.	.	.	.	.	.	.	.	.	.	.	.	.	3	.	13	.	.	.	.	1	1	21
Châteaulin	.	.	6	2	.	.	.	.	.	.	.	.	.	.	.	.	.	.	.	1	5	1	11	2	.	.	.	.	.	2	30
Gourin	.	.	9	10	.	.	.	.	.	.	.	.	.	.	.	.	.	.	.	.	.	2	.	14	6	.	.	.	.	2	43
Glomel	.	.	11	5	.	.	.	.	.	.	.	.	.	.	.	.	.	.	.	.	.	1	.	5	3	.	.	.	.	.	25
Corlay	.	.	10	.	.	.	.	.	.	.	.	.	.	.	.	.	.	.	.	.	.	2	.	2	3	.	.	.	.	.	17
Gouarec	.	.	8	3	.	.	.	.	.	.	.	.	.	.	.	.	.	.	.	.	.	2	.	8	3	.	.	.	.	.	24
Pontivy	.	.	4	.	.	.	.	.	.	.	.	.	.	.	.	.	.	.	.	.	.	1	.	4	.	.	.	.	.	.	9
Le Cosquer	.	.	4	.	.	.	.	.	.	.	.	.	.	.	.	.	.	.	.	.	.	1	.	5	.	.	.	.	.	.	10
Locminé	.	.	8	.	.	.	.	.	.	.	.	.	.	.	4	.	3	.	.	.	.	.	.	.	.	.	.	.	.	2	17
Plouay	.	.	.	7	.	.	.	.	.	.	.	.	.	.	.	.	.	.	.	.	.	.	.	11	.	.	.	.	.	.	18
Hennebont	.	.	1	.	.	.	.	.	.	.	.	.	.	.	.	.	.	.	.	.	.	2	.	9	3	.	.	.	.	.	15
Lorient (Obsre)	.	4	1	.	.	.	.	.	.	.	.	.	.	.	.	.	.	.	.	.	4	.	4	1	.	.	.	.	.	.	14
Le Grognon (Groix)	.	.	.	.	.	.	.	.	.	.	.	.	.	.	.	.	.	.	.	.	.	4	.	4	2	.	.	.	.	.	10
Auray	.	.	.	.	.	.	.	.	.	.	.	.	.	.	.	.	.	.	.	.	3	.	4	.	.	.	.	.	.	.	7
Vannes	.	.	.	.	.	.	.	.	.	.	.	.	.	.	.	.	.	.	.	.	.	3	.	.	.	.	.	.	.	.	3
Palais (Belle-Ile)	.	.	1	.	.	.	.	.	.	.	.	.	.	.	.	.	.	.	.	.	.	3	.	1	.	.	.	.	.	.	5
Er-Hastellic (id.)	.	.	.	.	.	.	.	.	.	.	.	.	.	.	.	.	.	.	.	.	.	2	.	.	2	.	.	.	.	.	4
BASSIN DE LA VILAINE.																															
Erbrée	.	.	2	2	.	.	.	.	.	.	.	.	.	.	.	.	.	.	.	2	0	7	.	.	.	.	.	.	2	3	18
Vitré	.	.	6	1	.	.	.	.	.	.	.	.	.	.	.	.	.	.	.	2	.	8	.	.	.	.	.	.	2	5	25
St-Christophe-des-B	.	.	26	0	.	.	.	.	.	.	.	.	.	.	.	.	.	.	.	2	2	6	.	1	.	.	.	0	3	5	45
Châteaubourg	.	.	12	2	.	.	.	.	.	.	.	.	.	.	.	.	.	.	.	1	.	3	.	1	.	.	.	.	1	9	29
Le Boulet	.	.	6	.	.	.	.	.	.	.	.	.	.	.	.	.	.	.	.	.	3	8	.	.	.	.	.	.	6	10	33
Rennes (P. C.)	.	.	29	4	.	.	.	.	.	.	.	.	.	.	.	.	.	.	.	0	.	4	.	1	.	.	.	.	0	5	44
St-Méen	.	7	1	0	.	.	0	.	.	0	.	.	.	.	.	.	.	.	.	.	.	.	.	0	.	0	.	0	0	1	9
Montauban	.	.	3	0	.	.	.	.	.	.	.	.	.	.	.	.	.	.	.	.	.	1	.	0	.	.	.	.	2	2	9
Montfort	.	.	10	4	.	.	.	.	.	.	.	.	.	.	.	.	.	.	.	.	.	3	.	1	.	.	.	.	1	2	21
La Guerche	.	.	12	1	.	.	.	.	.	.	.	.	.	.	.	.	.	.	.	1	.	5	.	.	.	.	.	.	1	3	23
St-Jacques de la L.	.	.	3	2	.	.	.	.	.	.	.	.	.	.	.	.	.	.	.	.	.	1	.	1	.	.	1	0	1	2	12
Martigné-Ferchaud	.	.	6	1	.	.	.	.	.	.	.	.	.	.	.	.	.	.	.	.	.	5	.	3	.	.	.	.	1	3	19

STATIONS.	1	2	3	4	5	6	7	8	9	10	11	12	13	14	15	16	17	18	19	20	21	22	23	24	25	26	27	28	29	30	TOTAL.
BASSIN DE LA VILAINE (suite).																															
Bain	.	.	3	.	.	.	.	.	.	.	.	.	.	.	.	.	.	.	.	.	.	3	.	1	.	.	.	.	.	3	10
St-Julien-de-V.	.	.	7	.	.	.	.	.	.	.	.	.	.	.	.	.	.	.	.	.	.	5	3	.	.	.	.	.	0	2	16
Guipy	.	.	7	.	.	.	.	.	.	.	.	.	.	.	.	.	.	.	.	.	.	4	.	1	.	.	.	.	.	0	12
Plélan	.	.	7	1	.	.	.	.	.	.	.	.	.	.	.	.	.	.	.	.	.	4	1	1	.	.	.	.	1	1	16
Plouguenast	.	.	.	.	10	.	.	.	.	.	.	.	.	.	.	.	.	.	.	.	.	1	.	2	1	.	.	.	1	2	17
Merdrignac	2	.	.	14	.	.	.	.	.	.	.	.	.	.	.	.	.	.	.	.	.	3	.	3	.	.	.	.	1	3	26
Rohan	.	.	.	6	.	.	.	.	.	.	.	.	.	.	.	.	.	.	.	.	.	.	.	2	.	.	.	.	.	.	8
Josselin	.	4	.	.	.	.	.	.	.	.	.	.	.	.	.	.	.	.	.	.	.	.	4	.	.	.	.	.	.	2	10
Bosméléac	.	.	.	5	.	.	.	.	.	.	.	.	.	.	.	.	.	.	.	.	1	1	3	2	.	.	.	.	.	2	14
Ploërmel	.	.	2	.	.	.	.	.	.	.	.	.	.	.	.	.	.	.	.	.	2	.	4	.	.	.	.	.	.	5	13
Malestroit	.	.	.	.	.	.	.	.	.	.	.	.	.	.	.	.	.	.	.	.	.	.	.	1	.	.	.	.	.	1	2
Redon	.	.	.	.	.	.	.	.	.	.	.	.	.	.	.	.	.	.	.	.	.	2	.	2	.	.	.	.	.	.	4
Guenrouët	.	.	5	0	.	.	.	.	.	.	.	.	.	.	.	.	.	.	.	0	.	3	.	1	.	.	.	.	0	.	9
La Roche-Bernard	.	3	2	.	.	.	.	.	.	.	.	.	.	.	.	.	.	.	.	.	.	3	5	.	.	.	.	.	.	.	13
Phare du Four	.	.	.	.	.	.	.	.	.	.	.	.	.	.	.	.	.	.	.	.	.	2	.	2	0	.	.	.	.	.	5
BASSIN DE LA LOIRE.																															
Bassin de la Loire supérieure.																															
Saint-Paulien	.	.	.	.	.	.	.	.	.	.	.	.	.	.	.	.	.	.	.	.	3	.	.	.	3	.	.	.	.	.	6
Tence	.	322	133	.	.	.	.	.	.	.	.	.	.	.	.	.	.	.	.	32	.	.	36	.	.	.	.	34	28	79	664
Bas-en-Basset	.	.	0	.	.	.	.	.	.	.	.	.	.	.	.	.	.	.	.	.	.	1	.	.	.	.	.	.	2	.	3
Le Pilat	.	.	25	15	65	20	.	.	.	.	.	.	.	.	.	.	.	.	.	135	.	.	.	.	.	.	.	.	130	35	425
La République	.	.	.	65	60	.	.	.	.	.	.	.	.	.	.	.	.	.	.	60	.	.	60	.	.	6	.	.	70	80	401
Les Creuses	.	.	1	10	.	.	.	.	.	.	.	.	.	.	.	.	.	.	.	8	.	.	10	.	4	.	.	.	13	16	62
Rochetaillée	.	.	.	7	3	4	.	.	.	.	.	.	.	.	.	.	.	.	.	.	7	.	8	.	.	3	.	.	7	18	57
Saint-Étienne	.	.	4	20	.	.	.	.	.	.	.	.	.	.	.	.	.	.	.	1	.	6	.	.	.	.	.	.	1	1	33
Fortunières	.	8	13	.	5	.	.	.	.	.	.	.	.	.	.	.	.	.	.	7	.	.	.	.	.	.	.	.	7	6	46
Montbrison (P. C.)	.	.	25	10	.	.	.	.	.	.	.	.	.	.	.	.	.	.	.	3	.	4	.	.	.	.	.	7	.	4	53
Noirétable	.	19	21	.	.	.	.	.	.	.	.	.	.	.	.	.	.	.	.	14	.	10	.	.	.	.	.	29	.	32	125
St-Romain-d'Urfé	.	6	16	6	.	.	.	.	.	.	.	.	.	.	.	.	.	.	.	8	.	8	.	.	0	.	.	.	6	4	54
Feurs	.		23	15	.	.	.	.	.	.	.	.	.	.	.	.	.	.	.	5	.	3	.	.	.	.	.	5	1	6	58
Panissières	.	.	17	15	.	.	.	.	.	.	.	.	.	.	.	.	.	.	.	3	1	3	3	.	.	.	.	.	8	2	53
Fourneaux	.	16	.	30	.	.	.	.	.	.	.	.	.	.	.	.	.	.	.	7	.	3	.	.	.	.	8	9	.	.	73
Montagny	.	.	56	41	.	.	.	.	.	.	.	.	.	.	.	.	.	.	.	8	.	.	7	.	.	.	.	.	11	12	135
Roanne	.	.	25	33	.	1	.	.	.	.	.	.	.	.	.	.	.	.	.	.	5	.	3	.	.	0	.	.	4	7	78
Charolles	.	.	13	10	4	5	.	.	.	.	.	.	.	.	.	.	.	.	.	.	5	.	5	.	.	1	.	.	.	8	51
Saint-Eusèbe	.	.	12	1	.	.	.	.	.	.	.	.	.	.	.	.	.	.	.	5	2	.	7	.	2	.	.	.	4	5	38
Le Creusot	.	.	14	6	.	.	.	.	.	.	.	.	.	.	.	.	.	.	.	4	1	19	.	.	16	.	.	.	5	3	68
Arnay-le-Duc	.	.	11	4	.	.	.	.	.	.	.	.	.	.	.	.	.	.	.	3	.	8	2	.	.	.	.	.	1	4	33
Autun (P. C.)	.	.	22	1	21	1	.	.	.	.	.	.	.	.	.	.	.	.	.	4	1	1	6	.	1	.	.	.	2	4	64
Digoin	.	.	44	2	.	0	.	.	.	.	.	.	.	.	.	.	.	.	.	4	5	3	3	.	1	.	.	.	2	4	68
Saint-Clément	.	.	21	43	3	4	.	.	.	.	.	.	.	.	.	.	.	.	.	.	10	.	11	.	.	.	.	.	5	12	109
Pierrefitte	.	.	9	3	1	4	.	.	.	.	.	.	.	.	.	.	.	.	.	2	4	2	2	.	2	.	.	.	1	1	31
Dompierre	.	.	9	3	1	4	.	.	.	.	.	.	.	.	.	.	.	.	.	2	4	2	2	.	2	.	.	.	2	6	37
Beaulon	.	.	15	3	.	4	.	.	.	.	.	.	.	.	.	.	.	.	.	.	7	0	3	.	1	.	.	.	2	4	39
Châtillon-en-B.	.	.	9	11	2	.	6	.	.	.	.	.	.	.	.	.	.	.	.	8	6	8	.	.	.	.	.	.	3	3	57
Decize	.	.	7	15	.	3	.	.	.	.	.	.	.	.	.	.	.	.	.	7	1	4	3	.	0	.	.	.	2	3	45

STATIONS.	1	2	3	4	5	6	7	8	9	10	11	12	13	14	15	16	17	18	19	20	21	22	23	24	25	26	27	28	29	30	TOTAL.
Bassin de la Loire supérieure (suite).																															
Premery	.	.	5	0	.	0	.	.	.	.	.	.	.	.	.	.	.	.	.	12	4	10	7	.	1	.	.	.	6	3	49
Nevers	.	.	3	1	5	3	.	.	.	.	.	.	.	.	.	.	.	.	.	5	.	.	14	.	0	.	.	.	6	12	50
Bassin de l'Allier.																															
Châteauneuf	.	3	.	.	.	.	.	.	.	.	.	.	.	.	.	.	.	.	.	.	5	.	.	.	.	.	.	.	.	1	9
Langogne	.	.	1	.	.	.	.	.	.	.	.	.	.	.	.	.	.	.	.	.	8	0	.	.	.	.	.	.	4	2	15
Chapeauroux	.	3	.	7	3	.	.	.	.	.	.	.	.	.	.	.	.	.	.	.	8	.	.	.	.	.	.	.	5	2	27
Grandrieu	.	.	.	3	.	.	.	.	.	.	.	.	.	.	.	.	.	.	.	.	9	.	4	.	.	.	.	.	3	2	21
Saugues	.	.	2	3	.	.	.	.	.	.	.	.	.	.	.	.	.	.	.	.	3	.	.	.	2	.	.	.	5	2	17
Langeac	.	.	.	.	.	.	.	.	.	.	.	.	.	.	.	.	.	.	.	.	.	3	.	.	4	.	.	.	3	2	12
Murat	.	4	3	7	.	1	.	.	.	.	.	.	.	.	.	.	.	.	.	.	.	6	10	.	.	.	.	.	4	.	35
Massiac	.	15	8	2	3	.	.	.	.	.	.	.	.	.	.	.	.	.	.	.	.	.	.	.	.	.	.	.	3	.	31
Brioude	.	.	24	1	.	2	.	.	.	.	.	.	.	.	.	.	.	.	.	.	.	.	2	.	.	.	.	.	3	3	35
Besse	.	.	12	2	.	.	.	.	.	.	.	.	.	.	.	.	.	.	.	.	17	8	8	.	.	.	.	.	6	.	53
Ambert	.	.	26	6	2	5	.	.	.	.	.	.	.	.	.	.	.	.	.	.	7	.	4	.	.	2	.	.	8	4	64
Thiers (P. C.)	.	.	37	19	5	10	.	.	.	.	.	.	.	.	.	.	.	.	.	.	10	.	7	.	.	.	.	.	6	7	101
Puy de Dôme (Obs^{re})	.	.	15	8	21	5	0	.	.	.	.	.	.	.	0	0	.	.	.	.	14	3	13	.	.	0	.	.	22	9	111
Clermont (Obs^{re})	.	.	16	7	7	1	0	.	0	0	0	.	.	.	.	.	.	.	.	.	3	0	1	.	.	0	.	.	1	2	38
Pontgibaud	.	.	10	0	15	5	.	.	.	.	.	.	.	.	.	.	.	.	.	.	10	0	1	.	.	.	.	.	13	0	54
Vichy	.	.	40	2	3	4	.	.	.	.	.	.	.	.	.	.	.	.	.	.	6	.	5	.	.	.	.	.	2	5	67
Ébreuil	.	.	18	9	.	3	.	.	.	.	.	.	.	.	.	.	.	.	.	.	5	.	3	.	.	.	.	.	3	2	43
Bessay	.	.	8	10	.	5	.	.	.	.	.	.	.	.	.	.	.	.	.	.	.	5	2	.	.	.	.	.	8	8	46
Moulins (P. C.)	.	.	11	6	0	7	.	.	.	.	.	.	.	.	.	.	.	.	.	3	4	1	2	.	1	.	.	.	2	7	44
Baleine	.	.	0	7	3	1	.	.	.	.	.	.	.	.	.	.	.	.	.	8	2	4	0	.	1	.	.	.	3	6	35
Franchesse	.	.	4	2	.	1	.	.	.	.	.	.	.	.	.	.	.	.	.	.	10	1	3	.	.	.	.	.	2	4	27
Bassin du Cher.																															
Auzances	.	.	4	2	.	0	0	.	.	.	.	.	.	.	.	.	.	.	.	.	8	.	6	.	.	.	.	.	8	1	29
Chénérailles	.	.	3	.	2	.	.	.	.	.	.	.	.	.	.	.	.	.	.	.	7	.	4	.	.	.	.	.	6	1	23
Chambon	.	2	1	2	.	.	.	.	.	.	.	.	.	.	.	.	.	.	.	8	.	2	.	.	1	.	.	6	.	6	28
Montluçon	.	.	.	5	.	.	.	.	.	.	.	.	.	.	.	.	.	.	.	7	.	2	.	.	1	.	.	.	4	6	25
Préveranges	.	.	.	2	2	.	.	.	.	.	.	.	.	.	.	.	.	.	.	.	9	.	7	.	.	2	.	.	6	3	31
Saulzais	.	.	1	.	.	.	.	.	.	.	.	.	.	.	.	.	.	.	.	10	.	.	2	.	.	.	.	.	3	.	16
Hérisson	.	.	.	8	.	.	.	.	.	.	.	.	.	.	.	.	.	.	.	10	.	.	.	.	.	.	.	.	9	3	30
Charenton	.	.	3	.	.	2	.	.	.	.	.	.	.	.	.	.	.	.	.	.	10	0	0	.	0	.	.	.	1	2	20
Ourouer-les-B	.	.	.	.	7	0	.	.	.	.	.	.	.	.	.	.	.	.	.	.	12	5	4	.	.	.	.	.	.	.	28
Châteauneuf-s.-Ch.	.	.	.	7	1	.	.	.	.	.	.	.	.	.	.	.	.	.	.	.	11	1	7	.	.	.	.	.	.	.	27
Morlac	.	.	.	.	6	.	.	.	.	.	.	.	.	.	.	.	.	.	.	11	.	3	.	.	1	.	.	.	.	25	46
Les Aix	.	.	.	6	.	.	.	.	.	.	.	.	.	.	.	.	.	.	.	6	8	7	8	.	.	.	.	.	.	8	41
La Réserve (St-Pal.)	.	.	.	2	.	.	.	.	.	.	.	.	.	.	.	.	.	.	.	8	3	5	.	.	.	.	.	.	14	10	43
Bourges (E. N.)	.	.	.	.	.	.	.	.	.	.	.	.	.	.	.	.	.	.	.	9	1	.	5	.	.	.	.	2	1	11	29
Mehun-s-Yèvre	.	.	.	4	.	.	.	.	.	.	.	.	.	.	.	.	.	.	.	.	7	.	3	.	.	.	.	.	.	1	15
Le Briou (Vierzon)	.	.	.	1	.	.	.	.	.	.	.	.	.	.	.	.	.	.	.	.	8	.	11	.	.	.	.	.	.	.	20
Mennetou-s-Ch	.	.	.	3	.	.	.	.	.	.	.	.	.	.	.	.	.	.	.	8	.	12	.	.	.	.	.	.	.	.	23
Argent	.	.	1	0	.	.	.	.	.	.	.	.	.	.	.	.	.	.	.	5	.	10	5	.	.	.	.	.	.	.	21
Salbris	.	.	.	3	0	.	.	.	.	.	.	.	.	.	.	.	.	.	.	3	3	4	3	.	.	.	.	.	1	0	17
Romorantin	.	.	.	7	.	.	.	.	.	.	.	.	.	.	.	.	.	.	.	4	.	6	.	.	.	.	.	.	.	.	17
Saint-Aignan	.	.	.	7	.	.	.	.	.	.	.	.	.	.	.	.	.	.	.	.	3	1	3	.	.	.	.	.	.	.	14
Montrichard	.	.	11	9	.	.	.	.	.	.	.	.	.	.	.	.	.	.	.	4	3	7	.	.	1	.	.	.	2	5	42

STATIONS.	1	2	3	4	5	6	7	8	9	10	11	12	13	14	15	16	17	18	19	20	21	22	23	24	25	26	27	28	29	30	TOTAL.
Bassin de l'Indre.																															
Sainte-Sévère	.	.	.	.	.	.	.	.	.	.	.	.	.	.	.	.	.	.	.	8	.	4	.	.	.	.	.	.	9	.	21
Châteauroux (P.C.)	.	.	.	3	1	.	.	.	.	.	.	.	.	.	.	.	.	.	.	7	.	9	1	.	.	.	.	.	.	.	21
Le Louroux	.	.	.	15	.	.	.	.	.	.	.	.	.	.	.	.	.	.	.	.	.	2	6	.	.	.	.	.	.	.	23
Saint-Branchs	.	.	.	.	.	.	.	.	.	.	.	.	.	.	.	.	.	.	.	.	.	.	5	.	.	.	.	.	.	1	6
Lignières	.	0	0	7	.	.	.	.	.	.	.	.	.	.	.	.	.	.	.	2	.	2	2	.	.	.	.	.	.	.	16
Rigny-Ussé	.	.	.	5	.	.	.	.	.	.	.	.	.	.	.	.	.	.	.	1	.	2	2	.	.	.	.	.	.	4	13
Bassin de la Creuse.																															
Ahun	.	.	.	1	.	.	.	.	.	.	.	.	.	.	.	.	.	.	.	1	4	4	2	.	.	.	.	.	3	.	15
Boussac	.	.	1	4	1	.	.	.	.	.	.	.	.	.	.	.	.	.	5	3	1	.	.	1	.	.	.	8	1	11	36
La Souterraine	.	.	.	.	.	0	1	.	.	.	.	.	.	.	.	.	.	.	.	.	10	5	5	3	.	.	.	.	3	.	27
Dun	.	.	.	.	5	.	.	.	.	.	.	.	.	.	.	.	.	.	.	6	3	3	.	.	.	.	.	.	6	.	24
Bénévent	.	.	.	5	1	.	.	.	.	.	.	.	.	.	.	.	.	.	.	.	11	2	4	.	.	.	.	.	8	.	32
Bellac	.	.	.	.	.	.	.	.	.	.	.	.	.	.	.	.	.	.	.	.	9	.	8	.	.	.	.	.	.	.	17
Magnac-Laval	.	.	.	.	.	.	.	.	.	.	.	.	.	.	.	.	.	.	.	.	8	1	2	.	.	.	.	.	2	1	14
Barrou	.	.	0	5	.	.	.	.	.	.	.	.	.	.	.	.	.	.	.	1	2	2	3	.	0	.	.	.	.	.	13
Abilly	.	.	.	1	2	.	.	.	.	.	.	.	.	.	.	.	.	.	.	2	1	4	.	.	0	.	.	.	.	.	10
Buxeuil	.	.	.	21	1	.	.	.	.	.	.	.	.	.	.	.	.	.	.	.	.	.	4	.	.	.	.	.	.	.	26
Bassin de la Vienne.																															
Eymoutiers	.	.	1	.	10	.	.	.	.	.	.	.	.	.	.	.	.	.	.	.	13	4	12	.	.	.	.	.	.	.	40
Saint-Léonard	.	.	.	7	2	.	.	.	.	.	.	.	.	.	.	.	.	.	.	3	.	7	3	.	.	.	.	.	.	.	22
Pontarion	.	.	1	3	.	.	.	.	.	.	.	.	.	.	.	.	.	.	.	9	5	5	.	.	.	.	.	.	5	.	28
Pierrebuffière	.	.	.	3	3	.	.	.	.	.	.	.	.	.	.	.	.	.	.	.	6	.	3	.	.	.	.	.	.	.	15
Limoges	.	1	.	1	2	.	.	.	.	.	.	.	.	.	.	.	.	.	.	.	7	2	8	.	.	.	.	.	1	.	22
Oradour-s.-Vayres	.	.	1	0	2	.	.	.	.	.	.	.	.	.	.	.	.	.	.	.	8	2	11	.	.	.	.	.	2	.	25
Oradour-s.-Glane	.	.	.	1	.	.	.	.	.	.	.	.	.	.	.	.	.	.	.	.	6	.	.	.	.	.	.	.	1	.	8
Rochechouart	.	.	.	.	4	.	.	.	.	.	.	.	.	.	.	.	.	.	.	.	6	.	8	.	.	.	.	.	.	.	18
Chabanais	.	.	.	.	3	.	.	.	.	.	.	.	.	.	.	.	.	.	.	.	5	.	6	.	.	.	.	.	1	.	15
Lussac-les-Ch	.	.	.	.	2	.	.	.	.	.	.	.	.	.	.	.	.	.	.	6	.	1	.	.	.	.	.	.	.	.	9
Lezay	.	.	0	2	.	.	.	.	.	.	.	.	.	.	.	.	.	.	.	.	3	4	1	.	.	.	.	.	1	.	12
Poitiers (P. C.)	.	.	.	1	2	.	.	.	.	.	.	.	.	.	.	.	.	.	.	1	.	3	.	.	.	.	.	.	.	.	7
Jaulnay	.	.	7	.	.	.	.	.	.	.	.	.	.	.	.	.	.	.	.	1	.	4	.	.	.	.	.	.	.	.	12
Saint-Epain	.	.	.	.	.	.	.	.	.	.	.	.	.	.	.	.	.	.	.	.	.	5	.	.	.	.	.	.	.	.	5
Parçay-s.-V	.	.	.	.	.	.	.	.	.	.	.	.	.	.	.	.	.	.	.	.	.	.	7	.	.	.	.	.	.	5	12
St-Benoist (forêt)	.	.	.	2	.	.	.	.	.	.	.	.	.	.	.	.	.	.	.	0	0	1	2	.	0	.	.	.	.	.	6
Bassin de la Loire, du Bec-d'Allier à Angers.																															
Cuffy	3	.	.	.	.	.	.	.	.	.	.	.	.	.	.	.	.	.	.	.	3	8	7	.	.	.	.	.	4	4	29
Givry	.	.	2	1	.	2	.	.	.	.	.	.	.	.	.	.	.	.	.	9	.	5	1	.	0	.	.	.	3	4	27
Sancergues	.	.	.	.	2	.	.	.	.	.	.	.	.	.	.	.	.	.	.	.	12	5	6	.	.	.	.	.	1	.	26
Saint-Satur	.	.	2	1	.	.	.	.	.	.	.	.	.	.	.	.	.	.	.	4	1	7	2	.	0	.	.	.	3	2	21
Léré	.	.	3	.	.	.	0	.	.	.	.	.	.	.	.	.	.	.	.	5	1	2	6	.	.	0	.	.	4	2	23
Sainpuits	.	3	.	.	.	.	.	.	.	.	.	.	.	.	.	.	.	.	3	6	2	12	.	.	.	.	.	0	3	5	34
Gien	.	.	2	1	.	.	.	.	.	.	.	.	.	.	.	.	.	.	.	7	1	4	.	1	.	.	.	.	1	2	21
Ouzouer-le-Marché	.	.	.	.	.	.	.	.	.	.	.	.	.	.	.	.	.	.	.	3	.	3	3	.	.	.	.	.	.	.	9
Orléans (P. C.)	.	.	.	8	1	.	.	.	.	.	.	.	.	.	.	.	.	.	.	7	.	4	4	.	1	.	.	1	.	1	27
La Motte-Beuvron	.	.	.	4	9	.	.	.	.	.	.	.	.	.	.	.	.	.	.	.	4	7	.	.	.	.	.	.	.	1	25
La Ferté-St-Cyr	.	.	3	1	.	.	.	.	.	.	.	.	.	.	.	.	.	.	6	.	.	6	.	.	.	.	.	.	.	3	19

STATIONS.	1	2	3	4	5	6	7	8	9	10	11	12	13	14	15	16	17	18	19	20	21	22	23	24	25	26	27	28	29	30	TOTAL.
Bassin de la Loire, du Bec-d'Allier à Angers (suite).																															
Contres	.	.	.	7	2	.	.	.	.	.	.	.	.	.	.	.	.	.	.	.	.	.	8	.	.	.	.	.	.	.	17
Blois (P. C.)	.	.	.	.	8	.	.	.	.	.	.	.	.	.	.	.	.	.	.	3	.	8	.	.	.	.	.	.	1	6	27
Herbault	.	.	.	13	.	.	.	.	.	.	.	.	.	.	.	.	.	.	.	.	.	10	.	.	.	.	.	.	.	6	29
Villedomer	.	.	.	[illegible]	.	.	.	.	.	.	.	.	.	.	.	.	.	.	.	.	1	5	3	.	.	.	.	.	0	.	18
Beaumont-la-Ronce	.	.	.	4	.	.	.	.	.	.	.	.	.	.	.	.	.	.	.	2	1	6	2	.	0	.	.	.	.	0	15
Tours (P. C.)	.	.	.	9	.	.	.	.	.	.	.	.	.	.	.	.	.	.	.	3	.	4	1	.	.	.	.	.	0	.	18
Channay	.	.	.	6	.	.	.	.	.	.	.	.	.	.	.	.	.	.	.	2	.	5	2	.	.	.	.	.	1	.	16
Ponts-de-Cé	.	.	1	1	.	.	.	.	.	.	.	.	.	.	.	.	.	.	.	0	.	3	.	.	.	.	.	.	1	.	6
Bassin du Loir.																															
Janville	.	.	.	.	1	.	.	.	.	.	.	.	.	.	.	.	.	.	.	.	.	6	10	.	.	.	.	1	1	12	31
Orgères	.	.	.	7	11	.	.	.	.	.	.	.	0	.	.	.	.	.	.	3	.	4	.	.	0	.	.	.	2	.	27
Authon	.	.	.	.	.	.	.	.	.	.	.	.	.	.	.	.	.	.	.	4	.	7	.	.	.	.	.	.	.	.	11
Thiron-Gardais	.	.	.	4	.	.	.	.	.	.	.	.	.	.	.	.	.	.	.	5	.	7	3	.	.	.	.	.	.	.	19
Voves	.	.	0	4	0	.	.	.	.	.	.	.	.	.	.	.	.	.	.	4	.	4	3	.	1	.	.	.	0	0	17
Bonneval	.	.	2	18	4	.	.	.	.	.	.	.	.	.	.	.	.	.	.	2	.	3	2	.	.	.	.	.	.	.	31
Châteaudun	.	2	.	8	2	.	.	.	.	.	.	.	.	.	.	.	.	.	.	3	.	6	.	.	.	.	.	.	.	7	28
Vendôme (P. C.)	.	.	.	11	2	.	.	.	.	.	.	.	.	.	.	.	.	.	.	2	.	5	2	.	.	.	.	.	.	.	22
Montoire	.	.	.	3	.	.	.	.	.	.	.	.	.	.	.	.	.	.	.	2	0	5	0	.	.	.	.	.	1	.	11
Mondoubleau	.	.	.	14	.	.	.	.	.	.	.	.	.	.	.	.	.	.	.	.	4	.	6	.	.	.	.	.	.	.	24
Savigny	.	.	.	13	.	.	.	.	.	.	.	.	.	.	.	.	.	.	.	2	.	5	1	.	.	.	.	.	.	.	21
Le Grand-Lucé	.	.	.	4	.	.	.	.	.	.	.	.	.	.	.	.	.	.	.	2	.	3	4	.	.	.	.	1	.	3	17
Le Lude	.	.	.	9	.	.	.	.	.	.	.	.	.	.	.	.	.	.	.	2	.	4	.	.	.	.	.	.	.	.	15
Pontvallain	.	.	1	.	.	.	.	.	.	.	.	.	.	.	.	.	.	.	.	1	2	6	.	.	.	.	.	.	.	.	10
La Flèche	.	.	5	.	.	.	.	.	.	.	.	.	.	.	.	.	.	.	.	1	.	3	.	.	.	.	.	.	.	.	9
Bassin de la Sarthe.																															
Fᵗ d'Écouves (R.V.)	.	.	16	0	.	.	.	.	.	.	.	.	.	.	.	.	.	.	2	0	4	5	.	1	.	.	0	2	2	6	38
Fᵗ de Perseigne	.	.	.	10	.	.	.	.	.	.	.	.	.	.	.	.	.	.	.	2	.	2	1	.	.	.	.	.	.	.	15
Fᵗ de Bourse	.	.	.	1	.	.	.	.	.	.	.	.	.	.	.	.	.	.	.	.	1	.	2	.	.	.	.	.	0	2	6
Sᵗ-Denis-s.-Sarthon	1	.	.	.	.	.	.	.	.	.	.	.	.	.	.	.	.	.	0	0	.	.	0	.	.	.	.	.	.	.	2
Villaines-la-Juhel	.	.	.	11	.	.	.	.	.	.	.	.	.	.	.	.	.	.	.	3	2	7	.	2	1	.	.	.	1	1	28
Bonnétable	.	.	.	2	.	.	.	.	.	.	.	.	.	.	.	.	.	.	.	.	1	5	.	.	3	.	.	.	.	.	11
Le Mans (P. C.)	.	.	7	.	.	.	.	.	.	.	.	.	.	.	.	.	.	.	.	1	.	.	8	.	1	.	.	.	.	1	18
Mortagne	.	.	16	.	.	.	.	.	.	.	.	.	.	.	.	.	.	.	5	.	5	1	.	.	.	.	1	1	2	11	42
Forêt de Réno	.	.	.	4	.	.	.	.	.	.	.	.	.	.	.	.	.	.	.	5	.	2	4	.	.	.	.	.	2	.	17
Bellême	.	.	.	5	.	0	0	.	.	.	.	.	.	.	.	.	.	.	.	4	0	6	1	.	.	.	.	.	1	0	18
Nogent-le-Rotrou	.	.	.	1	.	.	.	.	.	.	.	.	.	.	.	.	.	.	.	3	5	.	.	.	.	.	.	.	.	.	9
La Ferté-Bernard	.	8	.	1	.	.	.	.	.	.	.	.	.	.	.	.	.	.	.	1	.	2	1	.	.	.	.	.	.	.	13
Connerré	.	.	.	5	.	.	.	.	.	.	.	.	.	.	.	.	.	3	.	6	.	3	.	.	.	.	.	.	4	.	21
Souligné-s.-Vallon	.	.	.	18	.	.	.	.	.	.	.	.	.	.	.	.	.	.	.	2	.	4	4	.	1	.	.	.	.	.	29
Chantenay	.	.	.	.	.	.	.	.	.	.	.	.	.	.	.	.	.	.	.	1	1	7	1	.	.	.	.	.	.	.	10
Sainte-Suzanne	.	0	3	.	.	.	.	.	.	.	.	.	.	.	.	.	.	.	3	1	6	3	1	0	.	.	0	1	0	7	25
Grez-en-Bouëre	0	.	1	10	.	.	.	.	.	.	.	.	.	.	.	.	.	.	.	2	.	6	.	1	0	.	.	.	0	.	20
Sablé	.	.	.	.	.	.	.	.	.	.	.	.	.	.	.	.	.	.	.	.	.	4	.	.	.	.	.	.	.	.	4
La Baumette	.	.	13	.	.	.	.	.	.	.	.	.	.	.	.	.	.	.	.	0	.	2	.	.	.	.	.	.	0	3	19

STATIONS.	1	2	3	4	5	6	7	8	9	10	11	12	13	14	15	16	17	18	19	20	21	22	23	24	25	26	27	28	29	30	TOTAL.
Bassin de la Mayenne.																															
Pré-en-Pail	.	.	.	5	.	.	.	.	.	.	.	.	.	.	.	.	.	.	.	2	1	3	.	1	.	.	.	.	1	.	13
Forêt d'Andaines	0	.	.	9	.	.	.	.	.	.	.	.	.	.	.	.	.	.	.	.	3	5	6	.	.	.	.	.	1	0	24
Domfront	.	.	.	9	.	.	.	.	.	.	.	.	.	.	.	.	.	.	.	3	2	6	0	1	1	.	.	.	1	0	24
Gorron	.	.	9	.	.	.	.	.	.	.	.	.	.	.	.	.	.	.	2	3	9	0	2	.	.	.	.	2	.	6	34
Ambrières	.	.	.	13	.	.	.	.	.	.	.	.	.	.	.	.	.	.	.	1	8	3	0	2	1	.	.	0	1	0	30
Bais	.	.	5	.	.	.	.	.	.	.	.	.	.	.	.	.	.	.	.	6	6	.	.	.	.	.	2	3	.	4	26
Mayenne (P. C.)	0	.	.	8	.	.	.	.	.	.	.	.	.	.	.	.	.	.	.	2	2	6	2	3	.	.	.	.	1	.	24
Ernée	.	.	19	.	.	.	.	.	.	.	.	.	.	.	.	.	.	.	.	3	5	5	.	1	.	.	.	2	2	6	43
Chailland	.	.	.	22	.	.	.	.	.	.	.	.	.	.	.	.	.	.	.	4	1	3	6	.	2	.	.	.	.	1	39
Laval (E. N.)	.	.	.	11	.	.	.	.	.	.	.	.	.	.	.	.	.	.	.	2	1	6	.	2	.	.	.	.	.	3	26
Cossé-le-Vivien	.	.	1	5	.	.	.	.	.	.	.	.	.	.	.	.	.	.	.	1	.	7	0	3	.	.	.	.	1	.	18
St-Aignan-s.-Roë	.	.	4	5	.	.	.	.	.	.	.	.	.	.	.	.	.	.	.	.	.	5	.	2	.	.	.	.	1	0	17
Château-Gontier	.	.	.	15	.	.	.	.	.	.	.	.	.	.	.	.	.	.	.	.	.	6	.	.	.	.	.	.	.	4	25
Bassin de la Loire inférieure, rive droite.																															
Varades	.	.	.	.	.	.	.	.	.	.	.	.	.	.	.	.	.	.	.	.	.	.	.	4	.	.	.	.	.	.	4
Oudon	.	.	.	.	.	.	.	.	.	.	.	.	.	.	.	.	.	.	.	1	.	5	.	.	.	.	.	.	.	.	7
Joué-sur-Erdre	.	.	9	3	.	.	.	.	.	.	.	.	.	.	.	.	.	.	.	.	.	.	.	.	.	.	.	.	.	.	13
Nort	.	.	7	1	.	.	.	.	.	.	.	.	.	.	.	.	.	.	.	1	.	3	.	3	.	.	.	.	1	1	17
Nantes (Obsre)	.	.	2	.	.	.	.	.	.	.	.	.	.	.	.	.	.	.	.	1	.	7	.	.	.	.	.	.	.	1	11
Cordemais	.	.	3	2	.	.	.	.	.	.	.	.	.	.	.	.	.	.	.	2	.	7	.	2	.	.	.	.	.	.	16
Savenay (E. N.)	.	.	.	.	.	.	.	.	.	.	.	.	.	.	.	.	.	.	.	.	.	5	.	1	.	.	.	.	.	.	6
Saint-Nazaire	.	.	0	.	.	.	.	.	.	.	.	.	.	.	.	.	.	.	.	0	.	5	.	1	.	.	.	.	.	.	6
Bassin de la Loire inférieure, rive gauche; bassin de la Sèvre nantaise.																															
Secondigny	.	.	.	14	.	.	.	.	.	.	.	.	.	.	.	.	.	.	.	1	.	10	.	.	.	.	.	.	1	.	26
Parthenay (E. N.)	.	.	8	2	.	.	.	.	.	.	.	.	.	.	.	.	.	.	.	.	.	2	6	.	.	.	.	.	.	.	18
Belleville	.	.	.	0	0	.	.	.	.	.	.	.	.	.	.	.	.	.	.	0	.	2	.	.	.	.	.	.	.	4	6
Bressuire (P. C.)	.	.	.	6	.	.	.	.	.	.	.	.	.	.	.	.	.	.	.	2	.	3	.	.	.	.	.	.	.	.	11
Absie	.	.	.	.	17	.	.	.	.	.	.	.	.	.	.	.	.	.	.	.	.	11	2	.	.	.	.	.	.	.	30
Les Gardes	.	.	1	6	.	.	.	.	.	.	.	.	.	.	.	.	.	.	.	.	.	.	.	.	.	.	2	.	3	0	12
Montaigu	.	.	4	1	.	.	.	.	.	.	.	.	.	.	.	.	.	.	.	2	.	5	.	.	.	.	.	.	.	.	12
Vieillevigne	.	.	4	.	.	.	.	.	.	.	.	.	.	.	.	.	.	.	.	.	.	6	.	.	.	.	.	.	.	.	10
Les Herbiers	.	.	4	4	.	.	.	.	.	.	.	.	.	.	.	.	.	.	.	1	.	5	.	.	.	.	.	.	0	.	15
Clisson	.	.	2	1	.	.	.	.	.	.	.	.	.	.	.	.	.	.	.	2	.	3	.	.	.	.	.	.	.	.	8
Saint-Philbert	.	.	1	2	.	.	.	.	.	.	.	.	.	.	.	.	.	.	.	.	.	8	.	.	.	.	.	.	.	.	11
Indret	.	.	2	.	.	.	.	.	.	.	.	.	.	.	.	.	.	.	.	2	.	5	.	.	.	.	.	.	.	.	9
Fort de Mindin	.	.	.	.	.	.	.	.	.	.	.	.	.	.	.	.	.	.	.	1	.	6	.	2	.	.	.	.	.	.	9
Pointe St-Gildas	.	.	2	.	.	.	.	.	.	.	.	.	.	.	.	.	.	.	.	2	.	4	.	.	.	.	.	.	.	.	8
BASSINS ENTRE LA LOIRE ET LA GIRONDE.																															
Bassins de la Sèvre niortaise et de la Vie.																															
Sepvret	.	.	.	4	.	.	.	.	.	.	.	.	.	.	.	.	.	.	.	3	.	7	.	.	.	.	.	.	5	.	19
Viel-Pain	.	.	.	.	.	.	.	.	.	.	.	.	.	.	.	.	.	.	.	2	.	3	.	.	.	.	.	.	.	.	5
Chantecorps	.	.	.	6	.	.	.	.	.	.	.	.	.	.	.	.	.	.	.	.	.	.	7	.	.	.	.	.	1	.	15
Champdeniers	.	.	1	3	.	.	.	.	.	.	.	.	.	.	.	.	.	.	.	.	.	.	.	.	.	.	.	.	.	.	4
Le Beugnon	.	.	.	5	5	.	.	.	.	.	.	.	.	.	.	.	.	.	.	.	.	.	.	.	.	.	.	.	.	.	10

STATIONS.	1	2	3	4	5	6	7	8	9	10	11	12	13	14	15	16	17	18	19	20	21	22	23	24	25	26	27	28	29	30	TOTAL.
Bassins de la Sèvre niortaise et de la Vie (suite).																															
Fressines	.	.	.	.	.	.	.	.	.	.	.	.	.	.	.	.	.	.	.	3	.	5	2	.	.	.	.	.	1	.	11
Niort (P. C.)	.	.	.	1	0	.	.	.	.	.	.	.	.	.	.	.	.	.	.	0	1	3	1	.	.	.	.	.	1	.	7
Mauzé	.	.	.	.	.	.	.	.	.	.	.	.	.	.	.	.	.	.	.	.	.	1	.	.	.	.	.	.	.	.	1
Longèves	.	.	.	6	.	.	.	.	.	.	.	.	.	.	.	.	.	.	.	.	.	2	2	.	.	.	.	.	1	.	11
Luçon	.	.	16	33	.	.	.	.	.	.	.	.	.	.	.	.	.	.	.	.	.	3	.	.	.	.	.	.	1	.	53
Marans	.	.	.	3	.	.	.	.	.	.	.	.	.	.	.	.	.	.	.	.	.	2	.	.	.	.	.	.	.	.	5
La Chataigneraie	.	.	5	4	.	.	.	.	.	.	.	.	.	.	.	.	.	.	.	.	.	6	.	.	.	.	.	.	.	.	15
Chantonnay	.	.	4	1	.	.	.	.	.	.	.	.	.	.	.	.	.	.	.	1	6	.	.	.	.	.	.	.	.	.	12
Roche-s.-Yon (E.N.)	.	.	5	.	.	.	.	.	.	.	.	.	.	.	.	.	.	.	.	1	0	8	.	.	.	.	.	.	.	.	14
Sables-d'Olonne	.	.	7	.	.	.	.	.	.	.	.	.	.	.	.	.	.	.	.	0	1	2	.	.	.	.	.	.	.	.	10
Pornic	.	.	2	.	.	.	.	.	.	.	.	.	.	.	.	.	.	.	.	.	.	5	.	2	.	.	.	.	.	.	9
Ile d'Yeu	.	.	9	2	.	.	.	.	.	.	.	.	.	.	.	.	.	.	.	1	.	2	.	.	.	.	.	.	.	1	15
Noirmoutiers	.	.	3	.	.	.	.	.	.	.	.	.	.	.	.	.	.	.	.	1	.	6	.	2	.	.	.	.	.	1	12
Bassin de la Charente.																															
St-Mathieu	.	.	.	.	8	.	.	.	.	.	.	.	.	.	.	.	.	.	.	.	5	10	.	.	.	.	.	.	3	.	25
Montbron	.	.	.	.	11	.	.	.	.	.	.	.	.	.	.	.	.	.	.	.	4	3	2	.	.	.	.	.	1	2	23
Aigre	.	.	.	.	.	.	.	.	.	.	.	.	.	.	.	.	.	.	.	.	.	4	9	.	.	.	.	.	.	.	13
Barbezieux	.	.	.	.	.	.	.	.	.	.	.	.	.	.	.	.	.	.	.	.	5	11	.	.	.	.	.	.	1	.	17
Jonzac	.	.	.	1	.	.	.	.	.	.	.	.	.	.	.	.	.	.	.	.	6	.	6	.	.	.	.	.	3	.	16
Cognac	.	.	.	.	.	.	.	.	.	.	.	.	.	.	.	.	.	.	.	4	1	6	.	.	.	.	.	2	.	3	15
Saintes	.	.	.	.	.	.	.	.	.	.	.	.	.	.	.	.	.	.	.	.	6	5	.	.	.	.	.	.	.	2	13
Vernoux-s.-Bout	.	.	.	.	0	.	.	.	.	.	.	.	.	.	.	.	.	.	.	.	1	.	0	.	.	.	.	.	.	.	2
Chef-Boutonne	.	.	1	.	.	.	.	.	.	.	.	.	.	.	.	.	.	.	.	.	1	1	1	.	.	.	.	.	.	1	5
Villiers-en-Bois	.	.	.	.	.	.	.	.	.	.	.	.	.	.	.	.	.	.	.	.	1	2	2	.	.	.	.	.	.	.	5
St-Jean-d'Angely	.	.	1	.	.	.	.	.	.	.	.	.	.	.	.	.	.	.	.	1	1	.	.	.	.	.	.	.	.	5	8
La Rochelle	.	.	.	1	.	.	.	.	.	.	.	.	.	.	.	.	.	.	.	.	.	.	.	.	.	.	.	0	0	1	2
Ile d'Aix	.	.	.	4	.	.	.	.	.	.	.	.	.	.	.	.	.	.	.	.	2	.	2	.	.	.	.	.	.	.	8
Chassiron	.	.	.	7	.	.	.	.	.	.	.	.	.	.	.	.	.	.	.	.	4	.	.	.	.	.	.	.	.	.	11
BASSIN DE LA GIRONDE.																															
Bassin de la Dordogne.																															
La Tour d'Auvergne	.	.	10	4	12	.	.	.	.	.	.	.	.	.	.	.	.	.	.	.	13	6	9	.	.	.	.	.	6	2	62
Laqueuille	.	.	12	14	11	2	.	.	.	.	.	.	.	.	.	.	.	.	.	4	4	7	.	.	.	.	.	.	9	18	81
Ussel	.	.	20	8	0	.	.	.	.	.	.	.	.	.	.	.	.	.	.	.	4	2	5	1	.	.	.	.	1	1	42
Aurillac (E. N.)	.	.	20	.	.	.	.	.	.	.	.	.	.	.	.	.	.	.	.	.	.	12	4	.	.	.	.	1	7	5	49
Argentat	.	.	18	6	.	.	.	.	.	.	.	.	.	.	.	.	.	.	.	.	14	.	3	.	.	.	.	.	.	.	41
Beaulieu	.	.	1	.	.	.	.	.	.	.	.	.	.	.	.	.	.	.	.	.	9	.	4	.	.	.	.	.	2	.	16
La Tronquière	.	.	30	.	.	.	.	.	.	.	.	.	.	.	.	.	.	.	.	.	13	3	12	.	.	.	.	.	11	.	69
Bretenoux	.	.	13	.	.	.	.	.	.	.	.	.	.	.	.	.	.	.	.	.	17	4	6	.	.	.	.	.	4	.	44
La Capelle	.	15	5	.	.	.	.	.	.	.	.	.	.	.	.	.	.	.	.	.	4	2	.	.	.	.	.	.	2	1	29
Vayrac	.	.	.	.	.	.	.	.	.	.	.	.	.	.	.	.	.	.	.	.	16	5	4	.	.	.	.	.	3	.	28
Martel	.	.	.	.	.	.	.	.	.	.	.	.	.	.	.	.	.	.	.	4	.	6	11	.	.	.	.	.	4	.	25
Gourdon	.	.	2	.	1	.	.	.	.	.	.	.	.	.	.	.	.	.	.	.	8	1	2	.	.	.	.	.	1	.	15
Tulle (E. N.)	.	2	29	36	2	.	.	.	.	.	.	.	.	.	.	.	.	.	.	11	11	11	5	.	.	.	.	.	3	8	118
Brive	.	.	5	.	.	.	.	.	.	.	.	.	.	.	.	.	.	.	.	.	18	1	4	.	.	.	.	.	.	.	28

STATIONS.	1	2	3	4	5	6	7	8	9	10	11	12	13	14	15	16	17	18	19	20	21	22	23	24	25	26	27	28	29	30	TOTAL.
Bassin de la Dordogne (suite).																															
Blanzaguet	.	.	.	.	7	.	.	.	.	.	.	.	.	.	.	.	.	.	.	.	.	.	.	.	.	.	.	.	.	.	7
Périgueux (E. N.)	.	.	.	.	.	.	.	.	.	.	.	.	.	.	.	.	.	.	.	2	8	6	1	.	.	.	.	.	3	3	24
Montguyon	.	.	.	.	2	.	.	.	.	.	.	.	.	.	.	.	.	.	.	.	8	.	8	.	.	.	.	1	.	3	22
Les Églisottes	.	.	.	.	.	.	.	.	.	.	.	.	.	.	.	.	.	.	.	.	10	.	7	.	.	.	.	.	1	.	17
Lussac	.	.	.	0	.	.	.	.	.	.	.	.	.	.	.	.	.	.	.	.	10	.	8	.	.	.	.	.	1	.	19
Saint-Savin	.	.	.	.	.	.	.	.	.	.	.	.	.	.	.	.	.	.	.	.	7	.	3	.	.	.	.	.	.	2	12
St-André-de-Cubz	.	.	.	2	.	.	.	.	.	.	.	.	.	.	.	.	.	.	.	.	12	.	5	.	.	.	.	.	2	.	20
Bassin du Lot.																															
Mont-Lozère	.	.	.	.	1	.	.	.	.	.	.	.	.	.	.	.	.	.	.	.	8	.	4	.	.	.	.	.	6	.	19
Le Bleymard	.	.	3	.	.	.	.	.	.	.	.	.	.	.	.	.	.	.	.	.	10	.	5	.	.	.	.	.	2	.	20
Bagnols	.	.	2	0	.	.	.	.	.	.	.	.	.	.	.	.	.	.	.	.	.	.	.	.	.	.	.	.	.	.	3
Mende (P. C.)	.	.	2	.	.	.	.	.	.	.	.	.	.	.	.	.	.	.	.	.	8	.	3	.	.	.	.	.	0	.	13
Camp-de-la-Roche	.	.	1	.	.	.	.	.	.	.	.	.	.	.	.	.	.	.	.	.	.	.	6	12	.	.	.	.	.	.	19
Marvéjols	.	.	0	.	.	.	.	.	.	.	.	.	.	.	.	.	.	.	.	.	5	.	4	.	.	.	.	.	.	.	9
Le Malzieu	.	.	.	6	.	.	.	.	.	.	.	.	.	.	.	.	.	.	.	.	3	.	.	.	.	.	.	.	.	1	11
St-Chély-d'Apcher	.	.	.	0	0	.	.	.	.	.	.	.	.	.	.	.	.	.	.	.	12	.	2	.	.	.	.	.	.	5	20
Nasbinals	.	.	3	3	.	.	.	.	.	.	.	.	.	.	.	.	.	.	.	.	8	.	16	.	.	.	.	.	4	.	34
Laguiole	.	.	.	10	8	.	.	.	.	.	.	.	.	.	.	.	.	.	.	.	5	3	2	.	.	.	.	.	.	.	28
Mur-de-Barrez	.	.	14	10	.	.	.	.	.	.	.	.	.	.	.	.	.	.	.	.	8	.	10	.	.	.	.	.	6	.	48
Espalion	.	.	8	11	.	.	.	.	.	.	.	.	.	.	.	.	.	.	.	.	14	3	4	.	.	.	.	.	4	2	46
Entraygues	.	.	18	5	.	.	.	.	.	.	.	.	.	.	.	.	.	.	.	.	12	.	5	.	.	.	.	.	.	5	45
Figeac (S. H.)	.	.	25	.	.	.	.	.	.	.	.	.	.	.	.	.	.	.	.	.	10	.	5	.	.	.	.	.	2	.	42
Livernon	.	.	9	.	.	.	.	.	.	.	.	.	.	.	.	.	.	.	.	.	2	1	8	.	.	.	.	.	3	.	23
Lauzès	.	.	10	3	.	.	.	.	.	.	.	.	.	.	.	.	.	.	.	.	4	3	.	.	.	.	.	.	.	.	20
Limogne	.	.	10	3	.	.	.	.	.	.	.	.	.	.	.	.	.	.	.	.	8	.	.	.	.	.	.	.	.	.	21
Cahors (P. C.)	.	.	7	.	.	.	.	.	.	.	.	.	.	.	.	.	.	.	.	.	6	6	2	.	.	.	.	.	.	.	21
Villeneuve	.	.	1	.	.	.	.	.	.	.	.	.	.	.	.	.	.	.	.	.	4	1	.	.	.	.	.	.	.	.	6
Bassins du Tarn et de l'Aveyron.																															
Massevaques	.	.	.	.	.	.	.	.	.	.	.	.	.	.	.	.	.	.	.	.	7	.	4	.	2	.	.	.	3	.	16
Montmirat	.	.	6	.	.	.	.	.	.	.	.	.	.	.	.	.	.	.	.	.	5	.	4	.	.	.	.	.	.	.	15
Pont de Montvert	.	.	.	.	.	.	.	.	.	.	.	.	.	.	.	.	.	.	.	.	5	.	8	.	.	.	.	.	.	1	14
Cassagnas	.	.	.	.	.	.	.	.	.	.	.	.	.	.	.	.	.	.	.	3	.	.	.	.	0	.	.	.	0	.	4
Florac	.	.	.	.	.	.	.	.	.	.	.	.	.	.	.	.	.	.	.	.	3	.	.	.	.	.	.	.	.	.	3
St-Sauveur de P.	.	.	.	.	.	.	.	.	.	.	.	.	.	.	.	.	.	.	.	.	2	4	.	.	.	6	.	.	.	.	12
Meyrueis	.	.	.	.	.	.	.	.	.	.	.	.	.	.	.	.	.	.	.	.	4	.	1	.	.	2	.	.	.	.	8
Massegros	.	.	.	.	.	.	.	.	.	.	.	.	.	.	.	.	.	.	.	.	7	.	4	.	.	.	.	.	5	.	16
La Landette-Murat	.	.	.	.	.	.	.	.	.	.	.	.	.	.	.	.	.	.	.	.	.	6	3	.	.	.	.	.	.	.	9
Le Cabaretou	.	.	.	.	.	.	.	.	.	.	.	.	.	.	.	.	.	.	.	.	.	.	.	.	.	.	.	.	.	.	0
Fraïsse	.	.	.	.	.	.	.	.	.	.	.	.	.	.	.	.	.	.	.	.	.	.	.	.	.	.	.	.	.	.	0
La Salvetat	.	.	.	.	.	.	.	.	.	.	.	.	.	.	.	.	.	.	.	.	3	.	.	.	.	.	.	3	.	.	6
La Cavalerie	.	.	.	.	.	.	.	.	.	.	.	.	.	.	.	.	.	.	.	.	8	.	2	.	.	.	.	.	4	0	14
Castres	.	.	.	.	.	.	.	.	.	.	.	.	.	.	.	.	.	.	.	.	3	.	.	.	.	.	.	.	24	.	27
Lavaur	.	.	.	.	.	.	.	.	.	.	.	.	.	.	.	.	.	.	.	.	0	.	.	.	.	.	.	.	0	.	1
Alban	.	.	.	3	.	.	.	.	.	.	.	.	.	.	.	.	.	.	.	.	9	.	11	.	.	.	.	.	14	.	37
Albi (P. C.)	.	.	.	.	.	.	.	.	.	.	.	.	.	.	.	.	.	.	.	.	3	.	.	.	.	.	.	.	3	.	6
Carmaux	.	.	6	.	.	.	.	.	.	.	.	.	.	.	.	.	.	.	.	.	2	.	.	.	.	.	.	.	1	.	10

STATIONS.	1	2	3	4	5	6	7	8	9	10	11	12	13	14	15	16	17	18	19	20	21	22	23	24	25	26	27	28	29	30	TOTAL.
Bassins du Tarn et de l'Aveyron (suite).																															
Lalbenque	.	.	4	.	.	.	.	.	.	.	.	.	.	.	.	.	.	.	.	.	3	.	.	.	.	.	.	.	.	.	7
Canals	.	.	2	.	.	.	.	.	.	.	.	.	.	.	.	.	.	.	.	.	.	.	.	.	.	.	.	.	.	.	2
Montauban (E. N.)	.	.	2	.	.	.	.	.	.	.	.	.	.	.	.	.	.	.	.	.	1	.	.	.	.	.	.	.	1	.	4
La Française	.	6	.	.	.	.	.	.	.	.	.	.	.	.	.	.	.	.	.	.	3	.	.	.	.	.	.	.	2	16	27
Bassin de la Garonne, cours supérieur, et affluents des Pyrénées.																															
Ax	.	.	.	.	.	.	12	.	.	.	.	.	.	.	.	.	.	.	.	.	.	.	.	.	.	.	.	.	17	23	52
Belesta	.	.	.	2	10	.	.	.	2	.	.	.	.	.	.	.	.	.	.	.	3	.	5	.	.	5	.	.	6	7	40
Foix (E. N.)	.	.	.	.	.	.	.	.	.	.	.	.	.	.	.	.	.	.	.	.	.	4	.	2	.	5	.	.	8	5	24
Loubens	.	.	7	.	.	.	3	.	.	.	.	.	.	.	.	.	.	.	.	.	3	5	3	3	.	3	.	.	12	.	39
Mirepoix	.	.	.	.	.	.	.	.	.	.	.	.	.	.	.	.	.	.	.	.	8	.	.	.	.	.	.	.	7	3	18
Royat	.	.	.	.	.	.	.	.	.	.	.	.	.	.	.	.	.	.	.	.	.	.	1	.	.	.	.	.	1	2	4
Villeneuve-Durfort	.	.	.	.	.	.	.	.	.	.	.	.	.	.	.	.	.	.	.	.	.	.	5	.	.	.	.	.	.	8	13
La Bastide-de-S	.	.	.	.	.	.	.	.	.	.	.	.	.	.	.	.	.	.	.	.	6	.	7	.	.	4	.	.	.	12	29
Rieumes	.	.	.	.	.	.	.	.	.	.	.	.	.	.	.	.	.	.	.	.	2	1	0	.	.	.	.	.	1	.	4
Toulouse (Obs^re^)	.	.	.	.	.	.	.	.	.	.	.	.	.	.	.	.	.	.	.	.	2	.	1	.	.	.	.	.	1	.	4
Bassin de la Garonne (R. G.) au-dessous de Toulouse; bassins du Gers et de la Baïse; bassin de la Gironde.																															
Lannemezan	1	1	0	1	1	.	.	.	.	.	.	.	.	.	.	.	.	.	.	.	1	0	1	.	.	3	.	.	3	1	14
Castelnau-Mag.	.	0	.	.	.	.	.	.	.	.	.	.	.	.	.	.	.	.	.	.	7	.	5	.	.	3	.	.	2	5	22
Lombez	.	.	.	4	.	.	.	.	.	.	.	.	.	.	.	.	.	.	.	.	5	.	.	.	.	.	.	.	1	.	6
Masseube	.	0	0	.	.	.	.	.	.	.	.	.	.	.	.	.	.	.	.	.	5	.	1	.	.	.	.	.	2	2	10
Trie	.	.	.	.	.	.	.	.	.	.	.	.	.	.	.	.	.	.	.	.	5	3	.	.	.	.	.	.	4	.	12
Miélan	.	.	1	.	.	.	.	.	.	.	.	.	.	.	.	.	.	.	.	.	5	.	.	.	0	.	.	.	2	2	10
Mirande	.	.	.	.	.	.	.	.	.	.	.	.	.	.	.	.	.	.	.	.	6	.	.	.	.	.	.	.	6	4	16
Auch (P.C.)	.	.	1	.	.	.	.	.	.	.	.	.	.	.	.	.	.	.	.	.	5	.	1	.	.	.	.	.	2	.	9
Vic-Fézensac	.	1	.	.	.	.	.	.	.	.	.	.	.	.	.	.	.	.	.	.	5	.	.	.	.	.	.	.	3	.	9
Lectoure	.	.	5	.	.	.	.	.	.	.	.	.	.	.	.	.	.	.	.	.	4	.	1	.	.	.	.	.	1	.	12
Condom	.	.	.	4	.	.	.	.	.	.	.	.	.	.	.	.	.	.	.	.	5	.	.	.	.	.	.	.	.	.	10
Eauze	.	4	.	.	2	.	.	.	.	.	.	.	.	.	.	.	.	.	.	.	.	1	2	.	.	.	.	2	.	12	23
Beaumont	.	.	11	0	0	.	.	.	.	.	.	.	.	.	.	.	.	.	.	.	3	1	2	.	.	.	.	.	2	.	19
Agen (P.C.)	.	1	.	.	.	.	.	.	.	.	.	.	.	.	.	.	.	.	.	.	2	.	.	.	.	.	.	.	2	2	7
La Réole	.	.	.	.	.	.	.	.	.	.	.	.	.	.	.	.	.	.	.	.	2	0	2	.	.	.	.	.	.	.	4
Sauveterre	.	.	1	.	.	.	.	.	.	.	.	.	.	.	.	.	.	.	.	.	5	1	5	.	.	.	.	.	.	.	11
Bordeaux (Obs^re^)	.	.	.	1	0	.	.	.	.	.	.	.	.	.	.	.	.	.	.	.	7	0	6	.	.	.	.	.	1	.	15
Saint-Julien	.	.	.	.	.	.	.	.	.	.	.	.	.	.	.	.	.	.	.	.	8	.	.	.	0	.	.	4	.	.	13
Royan	.	.	.	1	.	.	.	.	.	.	.	.	.	.	.	.	.	.	.	.	3	.	3	.	.	.	.	.	1	.	8
La Coubre	.	.	.	3	.	.	.	.	.	.	.	.	.	.	.	.	.	.	.	.	5	.	3	.	.	.	.	.	.	.	11
BASSINS ENTRE LA GIRONDE ET LES PYRÉNÉES.																															
Petits bassins entre la Gironde et l'Adour.																															
Saint-Nicolas	.	.	.	0	.	.	.	.	.	.	.	.	.	.	.	.	.	.	.	.	8	1	3	.	.	.	.	.	2	.	15
Hourtin (ph.)	.	.	.	.	.	.	.	.	.	.	.	.	.	.	.	.	.	.	.	13	.	.	4	.	.	.	.	.	1	.	17
Moutchic	.	.	.	.	.	.	.	.	.	.	.	.	.	.	.	.	.	.	.	.	9	0	4	.	.	.	.	.	3	.	17
Le Porge	.	.	.	1	.	.	.	.	.	.	.	.	.	.	.	.	.	.	.	.	6	2	11	.	.	.	.	.	2	0	23
Arès	.	.	.	1	.	.	.	.	.	.	.	.	.	.	.	.	.	.	.	1	5	.	7	.	.	.	.	.	2	4	21
Audenge	.	.	.	4	.	.	.	.	.	.	.	.	.	.	.	.	.	.	.	.	2	1	5	.	1	.	.	.	4	1	18
Pissos	2	.	.	1	.	.	.	.	.	.	.	.	.	.	.	.	.	.	.	.	5	1	1	.	1	.	.	.	3	.	14

STATIONS.	1	2	3	4	5	6	7	8	9	10	11	12	13	14	15	16	17	18	19	20	21	22	23	24	25	26	27	28	29	30	TOTAL.
Petits bassins entre la Gironde et l'Adour (suite).																															
Belin	.	.	.	0	0	0	0	0	0	.	.	.	.	.	.	.	.	.	.	0	4	1	1	.	0	.	.	.	2	.	9
Piquey	.	.	.	1	.	.	.	.	.	.	.	.	.	.	.	.	.	.	.	.	3	1	6	.	.	.	.	.	3	.	13
La Salie	.	.	.	7	1	.	.	.	.	.	.	.	.	.	.	.	.	.	.	.	.	1	2	.	.	.	.	.	.	2	12
Arcachon (C. M.)	.	.	.	9	.	.	.	.	.	.	.	.	.	.	.	.	.	.	.	.	3	.	3	.	.	.	.	.	4	.	19
Bassin de l'Adour.																															
Pic-du-Midi (Obs^re).	12	2	1	1	.	.	.	6	.	.	.	.	.	.	.	.	.	.	.	.	3	0	0	.	1	.	.	.	10	11	47
Peyranère	.	.	8	.	.	.	.	10	.	.	.	.	.	.	.	.	.	.	.	.	.	.	.	.	13	.	.	.	.	15	46
Gélan	.	.	.	.	.	.	.	.	.	.	.	.	.	.	.	.	.	.	.	.	.	.	.	.	.	3	.	.	9	10	22
Laruns	.	.	5	.	1	.	.	15	.	.	.	.	.	.	.	.	.	.	.	.	.	.	.	.	.	6	.	.	9	8	44
Bedous	.	.	1	1	.	.	.	26	.	.	.	.	.	.	.	.	.	.	.	.	.	3	.	.	.	10	.	.	18	9	68
Lourdes	2	.	.	.	8	.	.	.	.	.	.	.	.	.	.	.	.	.	.	.	2	2	.	.	.	.	.	.	3	21	38
Bagnères-de-Big	.	4	.	4	3	.	.	2	.	.	.	.	.	.	.	.	.	.	.	.	2	1	3	.	.	11	.	.	9	7	46
Tarbes (P. C.)	.	5	8	.	.	.	.	.	.	.	.	.	.	.	.	.	.	.	.	.	4	4	2	.	.	.	.	.	12	.	35
Villecomtal	.	.	.	2	.	.	.	.	.	.	.	.	.	.	.	.	.	.	.	.	10	.	.	.	.	.	.	.	1	1	14
Maubourguet	.	.	.	.	.	.	.	.	.	.	.	.	.	.	.	.	.	.	.	.	5	7	.	.	.	.	.	.	.	5	17
Riscle	.	.	.	3	.	.	.	.	.	.	.	.	.	.	.	.	.	.	.	.	6	.	3	.	.	.	.	.	.	.	13
Cazaubon	.	.	.	2	1	.	.	.	.	.	.	.	.	.	.	.	.	.	.	.	4	.	3	.	.	.	.	.	2	.	12
Mont-de-Marsan	.	.	.	.	.	.	.	.	.	.	.	.	.	.	.	.	.	.	.	.	1	1	.	.	.	.	.	.	.	.	2
Saint-Sever	.	.	0	1	1	.	.	.	.	.	.	.	.	.	.	.	.	.	.	.	5	0	5	1	.	.	.	1	.	1	16
Tartas	.	.	1	1	3	.	.	.	.	.	.	.	.	.	.	.	.	.	.	.	3	1	3	.	2	.	.	.	2	0	16
Pau (Château)	.	1	2	.	.	.	.	.	.	.	.	.	.	.	.	.	.	.	.	.	2	4	.	.	.	.	.	.	20	5	34
Lescar	.	.	4	.	.	.	.	.	.	.	.	.	.	.	.	.	.	.	.	.	3	.	3	.	.	.	.	.	8	5	23
Orthez (P. C.)	.	.	1	1	.	.	.	.	.	.	.	.	.	.	.	.	.	.	.	.	7	1	.	.	4	.	.	.	5	3	22
Oloron (P.C.)	.	.	7	2	.	.	.	.	.	.	.	.	.	.	.	.	.	.	.	.	2	.	3	.	.	13	.	.	10	8	45
Mauléon (P. C.)	.	.	.	.	.	.	.	.	.	.	.	.	.	.	.	.	.	.	.	.	.	4	.	.	.	.	.	.	12	.	16
St-Jean-P.-de-Port	.	7	.	.	.	.	.	.	.	.	.	.	.	.	.	.	.	.	.	.	.	3	2	.	.	.	.	5	15	26	58
Dax (P. C.)	.	.	.	.	.	.	.	.	.	.	.	.	.	.	.	.	.	.	.	.	8	7	5	.	11	.	.	.	3	2	36
Peyrehorade	.	.	3	.	.	.	.	.	.	.	.	.	.	.	.	.	.	.	.	.	8	.	.	4	.	.	.	.	6	2	24
Biarritz (sémaph)	.	.	.	.	.	.	.	.	.	.	.	.	.	.	.	.	.	.	.	.	5	5	4	.	2	.	.	.	2	10	28

VERSANT DE LA MÉDITERRANÉE.

BASSINS ENTRE LES PYRÉNÉES ET LE RHÔNE.

	1	2	3	4	5	6	7	8	9	10	11	12	13	14	15	16	17	18	19	20	21	22	23	24	25	26	27	28	29	30	TOTAL.
Bassins du Tech, de la Tet et de l'Agly.																															
La Preste	.	.	.	17	.	.	5	53	.	.	.	.	.	.	.	.	.	.	.	.	3	.	6	.	4	.	.	.	.	2	90
Prats-de-Mollo	.	.	.	3	.	.	.	8	.	.	.	.	.	.	.	.	.	.	.	.	.	.	.	.	.	.	.	.	.	3	14
Céret	.	.	.	.	.	.	.	.	.	.	.	.	.	.	.	.	.	.	.	.	.	.	.	.	.	.	.	.	.	.	0
Bellegarde	.	.	.	.	.	.	.	.	.	.	.	.	.	.	.	.	.	.	.	.	.	.	.	.	.	.	.	.	.	.	0
Col de la Quillane	.	.	.	.	.	.	.	2	.	.	.	.	.	.	.	.	.	.	.	.	.	.	.	.	.	.	.	.	.	1	1	4
Montlouis (C. M.)	.	.	.	.	.	.	.	2	.	.	.	.	.	.	.	.	.	.	.	.	.	.	.	.	.	.	.	.	.	.	4	6
Prades	.	.	.	.	.	.	.	1	.	.	.	.	.	.	.	.	.	.	.	.	.	2	.	.	.	.	.	.	.	.	.	3
Vinça	1	.	.	.	.	.	.	1	.	.	.	.	.	.	.	.	.	.	.	.	.	.	.	.	.	.	.	.	.	.	.	2
Le Soler	.	.	.	.	.	.	.	.	.	.	.	.	.	.	.	.	.	.	.	.	.	.	.	.	.	.	.	.	.	.	0
Perpignan (Obs^re)	1	.	.	.	.	.	.	.	.	.	.	.	.	.	.	.	.	.	.	.	.	.	.	.	.	.	.	.	.	0	1
Caudiès de St-Paul	.	.	.	.	.	.	.	.	.	.	.	.	.	.	.	.	.	.	.	.	.	.	.	.	1	.	.	.	5	3	9

STATIONS.	1	2	3	4	5	6	7	8	9	10	11	12	13	14	15	16	17	18	19	20	21	22	23	24	25	26	27	28	29	30	TOTAL.
Bassins de la Tech, de la Tet et de l'Agly (suite).																															
Estagel (C. M.)...	.	.	.	.	.	.	.	.	.	.	.	.	.	.	.	.	.	.	.	.	.	.	.	.	.	.	.	.	.	.	0
St-Laurent de la S.	.	.	.	.	.	.	.	.	.	.	.	.	.	.	.	.	.	.	.	.	.	.	.	.	.	.	.	.	.	6	6
Cap Béar (phare.)..	.	.	.	.	.	.	.	.	.	.	.	.	.	.	.	.	.	.	.	.	.	.	.	1	.	.	.	.	.	.	1
Port-Vendres.....	.	.	.	.	.	.	.	.	.	.	.	.	.	.	.	.	.	.	.	.	.	.	.	.	.	.	.	.	.	2	2
Bassin de la Sègre.																															
Col de Puymorens.	.	.	.	.	.	.	.	1	.	.	.	.	.	.	.	.	.	.	.	.	.	.	.	.	.	.	.	.	.	2	3
Angoustrine.....	2	.	.	.	.	.	.	2	.	.	.	.	.	.	.	.	.	.	.	.	.	.	.	.	.	.	.	.	.	.	4
Bourg-Madame....	.	.	.	.	.	.	.	.	.	.	.	.	.	.	.	.	.	.	.	.	.	.	.	.	.	.	.	.	.	.	0
Bassin de l'Aude.																															
Arques.....	.	.	1	.	.	.	.	.	.	.	.	.	.	.	.	.	.	.	.	.	.	.	.	.	.	.	.	.	.	0	1
Couiza.....	.	.	2	.	.	.	.	.	.	.	.	.	.	.	.	.	.	.	.	1	.	1	.	.	.	.	.	2	.	6	12
Monthaut (h. b.)..	.	.	3	.	.	.	.	.	.	.	.	.	.	.	.	.	.	.	.	.	.	1	.	.	.	.	.	.	2	3	10
Castillon.....	0	1	0	.	.	.	.	.	.	.	.	.	.	.	.	.	.	.	.	.	4	1	.	.	.	.	.	.	.	2	9
Salettes.....	.	.	.	.	.	.	.	.	.	.	.	.	.	.	.	.	.	.	.	1	.	.	.	.	.	.	.	.	6	35	42
Lespinassière.....	.	.	.	.	.	.	.	.	.	.	.	.	.	.	.	.	.	.	.	1	.	.	.	.	.	.	.	.	6	28	35
Caumes (h. b.)....	.	.	.	.	.	.	.	.	.	.	.	.	.	.	.	.	.	.	.	.	.	.	.	.	.	.	.	.	.	.	0
Barbaira.....	.	0	1	.	.	.	.	.	.	.	.	.	.	.	.	.	.	.	.	.	.	.	.	.	.	.	.	.	.	1	2
Montlaur.....	.	.	.	.	.	.	.	.	.	.	.	.	.	.	.	.	.	.	.	.	.	.	.	.	.	.	.	.	.	.	0
Capestang.....	.	.	.	.	.	.	.	.	.	.	.	.	.	.	.	.	.	.	.	.	.	.	.	.	4	.	.	.	.	.	4
Bassins de l'Orb, de l'Hérault, du Lez et du Vidourle.																															
Saint-Pons.....	.	.	.	.	.	.	.	.	.	.	.	.	.	.	.	.	.	.	.	.	.	.	.	.	.	.	.	.	.	.	0
Saint-Gervais.....	.	.	.	.	.	.	.	.	.	.	.	.	.	.	.	.	.	.	.	.	.	.	.	.	.	.	.	.	.	.	0
Le Poujol.....	.	.	.	.	.	.	.	.	.	.	.	.	.	.	.	.	.	.	.	.	.	.	.	4	.	.	.	.	.	.	4
Bédarieux.....	.	.	.	.	.	.	.	.	.	.	.	.	.	.	.	.	.	.	.	.	.	.	.	.	.	.	.	.	.	.	0
L'Escandolgue.....	.	.	.	.	.	.	.	.	.	.	.	.	.	.	.	.	.	.	.	.	.	.	.	.	.	.	.	.	.	.	0
Béziers.....	.	.	.	.	.	.	.	.	.	.	.	.	.	.	.	.	.	.	.	.	.	.	.	.	19	.	.	.	.	.	19
Le Caylar.....	.	.	.	.	.	.	.	.	.	.	.	.	.	.	.	.	.	.	.	.	.	.	.	.	.	.	.	.	.	.	0
Lodève.....	.	.	.	.	.	.	.	.	.	.	.	.	.	.	.	.	.	.	.	.	.	.	.	.	.	.	.	.	.	.	0
Valleraugue.....	.	.	.	.	.	.	.	.	.	.	.	.	.	.	.	.	.	.	.	.	.	.	.	.	.	.	.	.	.	.	0
Blandas.....	.	.	.	.	.	.	.	.	.	.	.	.	.	.	.	.	.	.	.	.	3	.	.	.	.	.	.	.	.	.	3
Le Vigan.....	.	.	5	.	.	.	.	.	.	.	.	.	.	.	.	.	.	.	.	.	.	.	.	.	.	.	.	.	.	.	5
Saint-Bauzille.....	.	.	.	3	.	.	.	.	.	.	.	.	.	.	.	.	.	.	.	.	.	.	.	.	.	.	.	.	.	.	3
Gignac.....	.	.	.	.	.	.	.	.	.	.	.	.	.	.	.	.	.	.	.	.	.	.	.	.	.	.	.	.	.	.	0
Plateau de Valène.	.	.	.	.	.	.	.	.	.	.	.	.	.	.	.	.	.	.	.	.	.	.	.	.	.	.	.	.	.	.	0
St-Mathieu-de-Tr..	.	.	.	.	.	.	.	.	.	.	.	.	.	.	.	.	.	.	.	.	.	.	.	.	.	.	.	.	.	.	0
Nîmes (C. M.).....	.	.	1	.	.	.	.	.	.	.	.	.	.	.	.	.	.	.	.	.	.	.	.	.	.	.	.	.	.	.	1
Montpellier (E. A.).	.	.	.	7	.	.	.	.	.	.	.	.	.	.	.	.	.	.	.	.	.	.	.	.	.	.	.	.	.	.	7
Aigues-Mortes....	.	.	.	2	.	.	.	.	.	.	.	.	.	.	.	.	.	.	.	.	.	.	.	.	.	.	.	.	.	.	2
Cette (P. C.).....	.	.	.	.	.	.	.	.	.	.	.	.	.	.	.	.	.	.	.	.	.	.	.	.	10	.	.	.	.	.	10
Agde.....	.	.	.	.	.	.	.	.	.	.	.	.	.	.	.	.	.	.	.	.	.	.	.	.	2	.	.	.	.	.	2
BASSIN DU RHÔNE.																															
Bassin de la Saône supérieure.																															
Belfahy.....	.	.	19	41	2	.	.	.	.	.	.	.	.	.	.	.	.	.	.	10	15	26	6	.	14	.	.	3	14	17	166
Miélin.....	.	.	.	17	20	24	.	.	.	.	.	.	.	.	.	.	.	.	.	.	16	20	22	.	10	.	.	9	5	19	162

STATIONS.	1	2	3	4	5	6	7	8	9	10	11	12	13	14	15	16	17	18	19	20	21	22	23	24	25	26	27	28	29	30	TOTAL.
Bassin de la Saône supérieure (suite).																															
Xertigny	.	.	4	5	.	.	.	.	.	.	.	.	.	.	.	.	.	.	.	.	10	1	12	1	1	.	8	.	9	.	52
Fontenoy-le-Ch	.	.	1	.	12	.	.	.	.	.	.	.	.	.	.	.	.	.	.	4	9	4	11	.	2	1	.	.	2	10	56
Monthureux-s.-S	.	.	2	.	9	8	.	.	.	.	.	.	.	.	.	.	.	.	.	2	7	1	10	.	.	3	.	.	.	3	45
Montdoré	.	.	.	4	28	.	.	.	.	.	.	.	.	.	.	.	.	.	.	2	8	1	13	.	.	2	.	.	3	3	64
Bourbonne-les-B	.	.	3	.	20	3	.	.	.	.	.	.	.	.	.	.	.	.	.	.	.	1	11	.	.	.	.	.	3	3	44
Villars-le-Pautel	.	.	.	40	15	6	.	.	.	.	.	.	.	.	.	.	.	.	.	4	5	12	3	.	.	.	6	3	2	3	99
La Ferté-s.-Amance	.	.	20	3	.	.	.	.	.	.	.	.	.	.	.	.	.	.	.	.	6	5	14	.	.	.	.	.	3	.	51
Jussey	.	.	1	3	4	4	.	.	.	.	.	.	.	.	.	.	.	.	.	4	4	3	9	.	0	1	.	.	3	3	39
Conflandey	.	.	1	22	0	.	.	.	.	.	.	.	.	.	.	.	.	.	.	14	4	11	.	.	2	.	.	3	3	4	64
Saint-Remy	.	.	3	.	5	.	.	.	.	.	.	.	.	.	.	.	.	.	.	8	3	12	.	.	3	.	.	.	1	3	38
Villersexel	.	.	1	27	2	.	.	.	.	.	.	.	.	.	.	.	.	.	.	2	1	3	2	.	9	.	.	.	8	8	63
Montbozon	.	.	5	49	4	.	.	.	.	.	.	.	.	.	.	.	.	.	6	9	.	.	.	3	.	.	5	6	3	2	92
Marnay	.	.	1	12	3	.	.	.	.	.	.	.	.	.	.	.	.	.	.	.	8	10	15	.	.	5	.	.	6	2	62
Chaumercenne	.	.	3	7	.	.	.	.	.	.	.	.	.	.	.	.	.	.	.	11	7	11	10	.	3	.	.	.	5	5	62
Chalindrey	.	.	7	1	17	9	.	.	.	.	.	.	.	.	.	.	.	.	.	.	6	3	16	.	1	1	.	.	9	4	73
Villegusien	.	8	.	10	.	.	.	.	.	.	.	.	.	.	.	.	.	.	.	4	4	7	.	.	1	.	.	3	2	2	42
Vaux-s-Aubigny	.	10	.	3	5	.	.	.	.	.	.	.	.	.	.	.	.	.	2	2	.	7	.	.	.	.	.	4	.	4	37
Is-sur-Tille	.	6	7	7	2	.	.	.	.	.	.	.	.	.	.	.	.	.	.	5	.	6	.	.	.	.	.	2	3	3	41
St-Seine-l'Abbaye	.	.	3	1	4	.	.	.	.	.	.	.	.	.	.	.	.	.	.	3	2	3	8	.	.	2	.	.	3	4	34
Sombernon	.	.	9	3	5	.	.	.	.	.	.	.	.	.	.	.	.	.	.	4	4	16	.	.	.	.	.	1	8	1	51
Dijon (P. C.)	.	5	3	6	1	.	.	.	.	.	.	.	.	.	.	.	.	.	.	4	1	8	3	.	1	.	.	1	2	.	35
Vonges (poudrie)	.	.	5	4	5	4	.	.	.	.	.	.	.	.	.	.	.	.	.	.	3	.	18	.	.	2	.	.	2	5	49
Auxonne	.	.	4	13	3	.	.	.	.	.	.	.	.	.	.	.	.	.	.	7	1	5	14	.	1	1	.	.	2	5	56
St-Jean-de-Losne	.	.	16	2	1	.	.	.	.	.	.	.	.	.	.	.	.	.	.	5	1	11	.	.	1	.	.	.	1	5	43
Bassin de la Saône inférieure, au-dessous du confluent du Doubs.																															
Beaune	.	1	4	11	.	.	.	.	.	.	.	.	.	.	.	.	.	.	.	3	.	5	1	.	0	.	.	.	3	1	29
Saint-Loup	.	.	21	.	.	.	.	.	.	.	.	.	.	.	.	.	.	.	7	13	.	.	.	.	.	.	.	.	12	.	53
Lons-le-Saun.(E.N.)	.	.	3	13	.	.	.	.	.	.	.	.	.	.	.	.	.	.	.	.	26	1	9	.	.	27	.	.	.	12	91
Chalon-sur-Saône	.	3	.	.	8	.	17	.	.	.	.	.	.	.	.	.	.	.	.	.	3	.	5	.	1	.	.	.	6	.	43
Tramayes	.	.	10	7	2	.	.	.	.	.	.	.	.	.	.	.	.	.	.	4	7	6	4	.	2	.	.	.	11	8	61
Cluny (E. N.)	.	0	9	11	0	.	.	.	.	.	.	.	.	.	.	.	.	.	.	4	2	5	1	.	2	.	.	.	9	4	47
Cuisery	.	.	7	6	9	.	.	.	.	.	.	.	.	.	.	.	.	.	.	3	3	.	5	.	1	.	.	.	6	4	45
Bourg (E. N.)	.	.	2	7	.	.	.	.	.	.	.	.	.	.	.	.	.	.	.	.	11	6	5	.	.	3	.	.	15	3	51
La Mure-sur-Az	.	.	14	31	0	.	.	.	.	.	.	.	.	.	.	.	.	.	.	.	.	5	13	.	.	1	.	.	.	5	69
Trévoux	.	.	.	5	31	.	.	.	.	.	.	.	.	.	.	.	.	.	.	3	1	.	3	.	.	.	.	.	.	8	51
Ste-Foy-l'Argent	.	.	7	16	.	.	.	.	.	.	.	.	.	.	.	.	.	.	.	.	7	3	6	.	.	.	.	.	6	5	50
Tarare	.	.	6	18	.	.	.	.	.	.	.	.	.	.	.	.	.	.	.	.	7	.	4	.	.	.	.	.	9	5	49
L'Arbresle	.	.	3	26	4	2	.	.	.	.	.	.	.	.	.	.	.	.	.	.	6	.	4	.	.	1	.	.	5	6	57
Bassin du Doubs.																															
Pontarlier (P. C.)	.	.	1	8	1	.	.	.	.	.	.	.	.	.	.	.	.	.	.	3	7	7	4	.	3	4	.	.	3	1	41
Pont-de-Roide	.	.	5	30	10	.	.	.	.	.	.	.	.	.	.	.	.	.	.	6	6	7	19	.	7	7	.	.	5	.	102
Belfort	.	.	.	9	2	.	.	.	.	.	.	.	.	.	.	.	.	.	.	.	10	8	9	.	.	6	.	.	8	1	53
Levier	.	.	.	.	.	.	.	.	.	.	.	.	.	.	.	.	.	.	.	.	15	22	10	.	.	16	.	.	.	11	75
Ornans	.	.	.	4	3	.	.	.	.	.	.	.	.	.	.	.	.	.	.	.	9	15	16	.	.	15	.	.	3	2	67
Quingey	.	.	.	48	.	.	.	.	.	.	.	.	.	.	.	.	.	.	.	.	2	7	20	.	2	12	.	.	2	11	104
Arbois	.	.	.	27	.	.	.	.	.	.	.	.	.	.	.	.	.	.	.	10	4	7	.	.	12	.	.	.	9	10	79

STATIONS.	1	2	3	4	5	6	7	8	9	10	11	12	13	14	15	16	17	18	19	20	21	22	23	24	25	26	27	28	29	30	TOTAL.
Bassin du Doubs (suite).																															
Fort de Planoise..	.	.	1	17	33	1	.	.	.	.	.	.	.	.	.	.	.	.	.	.	7	26	17	.	.	8	.	.	11	1	122
Chailluz.....	.	.	.	13	12	.	.	.	.	.	.	.	.	.	.	.	.	.	.	.	13	15	28	.	.	6	.	.	.	.	87
Besançon (Obs.)..	.	.	.	44	6	.	.	.	.	.	.	.	.	.	.	.	.	.	.	10	27	28	1	.	8	.	.	.	10	15	149
St-Germain-du-B...	.	.	28	20	.	.	.	.	.	.	.	.	.	.	.	.	.	.	10	.	.	.	.	4	.	.	.	9	6	.	77
Pourlans.....	.	.	19	41	.	5	.	.	.	.	.	.	.	.	.	.	.	.	5	1	.	8	.	3	.	3	.	.	.	8	90
Bassin du Rhône proprement dit, cours moyen.																															
Chamonix.....	.	.	4	17	11	.	.	.	.	.	.	.	.	.	.	.	.	.	.	.	10	8	33	.	.	6	.	.	11	3	103
Sallanches.....	.	.	2	4	6	.	.	.	.	.	.	.	.	.	.	.	.	.	.	.	16	11	.	17	.	7	.	.	8	1	72
Col-des-Gets.....	.	9	9	.	.	.	.	.	.	.	.	.	.	.	.	.	.	.	.	.	2	2	46	.	.	.	.	.	.	12	80
Le Biot.....	.	.	.	.	.	.	.	.	.	.	.	.	.	.	.	.	4	2	.	.	.	8	12	.	.	23	6	.	8	4	67
Bonneville.....	.	.	.	.	31	.	.	.	.	.	.	.	.	.	.	.	.	.	.	.	21	9	.	.	19	.	.	.	10	8	98
Annemasse.....	.	.	2	17	25	.	.	.	.	.	.	.	.	.	.	.	.	.	.	.	15	1	3	.	.	6	.	.	.	4	73
Évian.....	.	8	9	12	.	.	.	.	.	.	.	.	.	.	.	.	.	.	.	.	12	3	2	.	8	.	.	.	15	.	69
Seythenex.....	.	.	.	.	16	.	.	.	.	.	.	.	.	.	.	.	.	.	.	.	14	19	6	.	.	11	.	.	14	.	80
Leschaux..... ..	.	.	.	16	2	.	.	.	.	.	.	.	.	.	.	.	.	.	.	.	19	9	15	.	.	10	.	.	19	2	92
Annecy.....	.	.	.	19	2	.	.	.	.	.	.	.	.	.	.	.	.	.	.	.	19	13	16	.	.	7	.	.	16	1	93
Rumilly.....	.	.	.	.	27	.	.	.	.	.	.	.	.	.	.	.	.	.	.	15	5	.	10	.	.	4	.	.	2	.	63
Les Échelles.....	.	.	.	.	13	.	.	.	.	.	.	.	.	.	.	.	.	.	.	.	14	5	15	3	.	14	.	.	11	3	78
Novalaise.....	.	.	4	7	3	.	.	.	.	.	.	.	.	.	.	.	.	.	.	.	14	4	17	.	.	6	.	.	6	6	67
Chambéry.....	.	.	1	10	.	.	.	.	.	.	.	.	.	.	.	.	.	.	.	.	10	2	19	.	.	11	.	.	4	0	57
Albens.....	.	.	1	7	.	.	.	.	.	.	.	.	.	.	.	.	.	.	.	.	15	2	11	.	.	7	.	.	4	1	48
Belley..	.	.	.	.	.	.	.	.	.	.	.	.	.	.	.	.	.	.	.	3	3	10	14	.	7	9	5	3	1	3	58
Lhuis.....	.	.	.	15	.	.	.	.	.	.	.	.	.	.	.	.	.	.	.	14	.	11	.	.	11	.	.	.	7	.	58
Nantua.....	.	.	1	12	6	.	.	.	.	.	.	.	.	.	.	.	.	.	.	4	9	9	9	.	10	.	.	.	22	6	88
Hauteville.....	.	.	.	.	.	.	.	.	.	.	.	.	.	.	.	.	.	.	.	2	4	8	6	.	8	4	8	7	5	11	63
Montluel.....	.	.	.	8	2	.	.	.	.	.	.	.	.	.	.	.	.	.	.	3	3	.	6	.	.	.	.	.	.	.	22
Mont Verdun.....	.	.	1	19	3	3	.	.	.	.	.	.	.	.	.	.	.	.	.	.	5	3	8	.	.	2	.	.	8	3	55
St-Genis-Laval (Obs.)	.	.	3	10	0	.	.	.	.	.	.	.	.	.	.	.	.	.	.	.	5	0	7	.	.	2	.	.	3	5	35
Lyon (Tête-d'Or)..	.	.	2	8	3	1	.	.	.	.	.	.	.	.	.	.	.	.	.	.	5	2	8	.	.	1	.	.	4	1	34
Bassin de l'Isère.																															
Mégève.....	.	.	2	.	.	.	.	.	.	.	.	.	.	.	.	.	.	.	.	.	.	15	10	.	.	6	.	.	5	11	49
Tamié (fort).....	.	.	5	4	.	.	.	.	.	.	.	.	.	.	.	.	.	.	.	.	19	15	16	.	.	.	.	.	.	.	59
Bessans.....	.	.	.	12	8	5	.	.	.	.	.	.	.	.	.	.	.	4	.	.	15	.	9	.	.	.	.	.	.	.	53
L'Esseillon (fort)..	.	.	.	8	.	5	.	.	.	.	.	.	.	.	.	.	.	.	.	.	6	.	.	.	.	.	.	.	.	.	19
Modane.....	.	.	2	16	0	.	.	.	.	.	.	.	.	.	.	.	.	.	.	7	.	15	.	.	.	.	.	.	.	.	40
Saint-Jean-d'Arves.	.	.	1	5	8	.	.	.	.	.	.	.	.	.	.	.	.	.	.	.	19	.	8	.	.	4	.	.	2	4	51
St-Jean-de-Maur..	.	.	.	3	2	.	.	.	.	.	.	.	.	.	.	.	.	.	.	.	16	.	6	.	.	2	.	.	.	0	29
La Grave.....	.	.	.	5	.	.	.	.	.	.	.	.	.	.	.	.	.	.	.	.	.	4	.	.	.	.	.	.	.	.	9
Sainte-Foy.....	.	.	2	15	1	.	.	.	.	.	.	.	.	.	.	.	.	.	.	.	17	.	.	10	.	30	.	.	2	.	77
Beaufort.....	.	.	1	7	2	.	.	.	.	.	.	.	.	.	.	.	.	.	.	.	20	11	27	.	.	9	.	.	12	2	91
Montgilbert (fort).	.	.	.	22	.	.	.	.	.	.	.	.	.	.	.	.	.	.	.	.	13	16	25	19	.	29	.	.	16	2	142
Saint-Bonnet.....	.	.	6	10	.	.	.	.	.	.	.	.	.	.	.	.	.	.	.	.	1	.	3	.	.	8	.	.	.	.	28
La Mure.....	.	.	.	4	.	.	.	.	.	.	.	.	.	.	.	.	.	.	.	.	.	.	.	.	.	1	.	.	.	.	5
Grenoble (E. N.)..	.	.	.	6	.	.	.	.	.	.	.	.	.	.	.	.	.	.	.	.	0	.	.	.	.	2	.	.	4	.	13

STATIONS.	1	2	3	4	5	6	7	8	9	10	11	12	13	14	15	16	17	18	19	20	21	22	23	24	25	26	27	28	29	30	TOTAL.
Bassin de la Durance.																															
Mont Genèvre	.	.	.	.	.	.	.	.	.	.	.	.	.	.	.	4	.	.	.	.	.	.	2	.	.	.	.	.	.	.	6
Aiguilles	.	.	.	25	.	.	15	.	.	.	.	.	.	.	.	.	.	.	.	.	.	.	.	.	.	.	.	.	.	.	40
Chorges	.	.	1	.	.	.	.	.	.	.	.	.	.	.	.	.	.	.	.	.	.	.	.	.	.	.	.	.	.	.	1
Gap (P. C.)	.	.	1	4	.	.	.	.	.	.	.	.	.	.	.	.	.	.	.	.	2	.	1	.	.	.	.	.	.	.	8
Veynes	.	.	1	.	.	.	.	.	.	.	.	.	.	.	.	.	.	.	.	.	2	.	.	.	.	.	.	.	.	.	3
Serres	.	.	4	5	.	.	.	.	.	.	.	.	.	.	.	.	.	.	.	.	4	.	.	.	.	.	.	.	.	.	13
Faucon	.	.	2	.	.	.	.	.	.	.	.	.	.	.	.	.	.	.	.	.	.	.	.	.	.	.	.	.	.	.	2
Orpierre	.	.	0	1	.	.	.	.	.	.	.	.	.	.	.	.	.	.	.	.	.	.	.	.	1	.	.	.	.	.	2
Sisteron	.	.	.	.	.	.	.	.	.	.	.	.	.	.	.	.	.	.	.	.	.	.	.	.	.	.	.	.	.	.	0
Saint-Christol	.	.	6	.	.	.	.	.	.	.	.	.	.	.	.	8	.	.	.	.	.	.	.	.	7	.	.	.	.	.	21
Lagarde	.	.	2	.	.	.	.	.	.	.	.	.	.	.	.	23	.	.	.	.	.	.	.	.	.	.	.	.	.	.	25
Apt	.	.	.	.	.	.	.	.	.	.	.	.	.	.	.	.	.	.	.	.	.	.	.	.	.	.	.	.	.	.	0
Murs	.	.	3	.	.	.	.	.	.	.	.	.	.	.	.	.	.	.	.	.	.	.	.	.	.	.	.	.	.	.	3
Forcalquier	.	.	.	.	.	.	.	.	.	.	.	.	.	.	.	.	13	.	.	.	.	.	.	.	.	.	.	.	.	.	13
Manosque	.	.	.	.	.	.	.	.	.	.	.	.	.	.	.	15	.	.	.	.	.	.	.	.	.	.	.	.	.	.	15
Barrême	.	.	.	.	.	.	6	.	.	.	.	.	.	.	.	.	15	.	.	.	.	.	.	.	.	.	.	.	.	.	21
Mirabeau	.	.	.	.	.	.	.	.	.	.	.	.	.	.	.	.	.	.	.	.	.	.	.	.	.	.	.	.	.	.	0
Pertuis	.	.	.	.	.	.	.	.	.	.	.	.	.	.	.	4	.	.	.	.	.	.	.	.	.	.	.	.	.	.	4
Les Taillades	.	.	.	.	.	.	.	.	.	.	.	.	.	.	.	.	.	.	.	.	.	.	.	.	.	.	.	.	.	.	0
Cavaillon	.	.	5	.	.	.	.	.	.	.	.	.	.	.	.	.	.	.	.	.	.	.	.	.	.	.	.	.	.	.	5
Bassins de l'Ardèche, de la Cèze et du Gard; petits bassins de la rive droite du Rhône.																															
La Bastide	.	.	2	.	.	.	.	.	.	.	.	.	.	.	.	.	.	.	.	.	.	.	.	.	.	7	.	.	.	3	12
Le Thort	1	1	.	.	.	.	.	.	.	.	.	.	.	.	.	.	.	.	.	.	6	.	1	.	.	.	.	.	3	2	14
Barre	.	.	.	.	.	.	.	.	.	.	.	.	.	.	.	.	.	.	.	.	4	.	.	.	.	.	.	.	2	.	6
Vialas	.	.	1	.	.	.	.	.	.	.	.	.	.	.	.	.	.	.	.	.	15	.	1	.	.	.	.	.	.	.	17
Prévenchères	.	3	.	.	.	.	.	.	.	.	.	.	.	.	.	.	.	.	.	.	2	.	.	.	.	.	.	.	1	1	7
Villefort	.	.	.	8	.	.	.	.	.	.	.	.	.	.	.	.	.	.	.	.	.	.	.	.	.	.	.	.	.	.	8
Mâlons	.	.	16	.	.	.	.	.	.	.	.	.	.	.	.	.	.	.	.	2	.	.	.	.	.	.	.	.	.	.	18
Collet-de-Dèze	.	.	0	.	.	.	.	.	.	.	.	.	.	.	.	.	.	.	.	.	2	.	.	.	.	.	.	.	.	.	2
St-Étienne-V.-F.	.	.	.	.	.	.	.	.	.	.	.	.	.	.	.	.	.	.	.	.	2	.	.	.	.	.	.	.	.	.	2
La Grande-Combe	.	.	.	.	.	.	.	.	.	.	.	.	.	.	.	.	.	.	.	.	.	.	.	.	.	.	.	.	.	.	0
Alais	.	.	3	.	.	.	.	.	.	.	.	.	.	.	.	.	.	.	.	2	.	.	.	.	.	.	.	.	.	2	7
Montpezat	.	.	1	4	.	.	.	.	.	.	.	.	.	.	.	.	.	.	.	.	2	.	2	.	.	0	.	.	0	.	10
Privas (E. N.)	.	.	2	1	.	.	.	.	.	.	.	.	.	.	.	.	.	.	.	.	.	.	.	.	4	.	.	.	.	.	7
Bagnols	.	.	.	.	.	.	.	.	.	.	.	.	.	.	.	.	.	.	.	.	1	.	.	.	.	.	.	.	.	.	1
Uzès	.	.	.	3	.	.	.	.	.	.	.	.	.	.	.	.	.	.	.	.	.	.	.	.	.	.	.	.	.	.	3
Beaucaire	.	.	5	.	.	.	.	.	.	.	.	.	.	.	.	.	.	.	.	.	.	.	.	.	.	.	.	.	.	.	5
Bassin du Rhône proprement dit, cours inférieur.																															
Valence (E. N.)	.	.	.	.	.	.	.	.	.	.	.	.	.	.	.	.	.	.	.	.	1	.	.	.	.	.	.	.	.	.	1
Die	.	.	8	.	.	.	.	.	.	.	.	.	.	.	.	.	.	.	.	2	.	.	.	.	4	.	.	.	.	.	14
Beaurières	.	.	0	1	.	.	.	.	.	.	.	.	.	.	.	.	.	.	.	.	3	.	1	.	3	.	.	.	2	.	10
Valréas	.	.	.	1	.	.	.	.	.	.	.	.	.	.	.	.	.	.	.	3	.	.	.	.	2	.	.	.	.	.	6
Lapalud	.	.	1	.	.	.	.	.	.	.	.	.	.	.	.	.	.	.	.	.	2	.	.	.	3	.	.	.	.	.	6
Bollene	.	.	0	.	.	.	.	.	.	.	.	.	.	.	.	.	.	.	.	.	1	.	.	.	.	.	.	.	.	.	1
Orange	.	.	1	.	.	.	.	.	.	.	.	.	.	.	.	.	.	.	.	.	1	.	.	.	.	.	.	.	.	.	2
Savoillans	.	.	.	1	.	.	.	.	.	.	.	.	.	.	.	.	.	.	.	.	.	.	.	.	10	.	.	.	.	.	11
Sault	.	.	0	.	.	.	.	.	.	.	.	.	.	.	.	5	.	.	.	1	.	.	.	.	4	.	.	.	.	.	10

STATIONS.	1	2	3	4	5	6	7	8	9	10	11	12	13	14	15	16	17	18	19	20	21	22	23	24	25	26	27	28	29	30	TOTAL.
Bassin du Rhône proprement dit, cours inférieur (suite).																															
Mt-Ventoux (Obsre).	.	.	0	1	.	.	.	.	.	.	.	.	.	.	.	.	.	.	.	.	5	.	2	.	.	11	.	.	.	.	18
Bedouin	.	.	.	.	.	.	.	.	.	.	.	.	.	.	.	.	.	.	.	.	.	.	.	.	.	4	.	.	.	.	4
Carpentras	.	.	.	3	.	.	.	.	.	.	.	.	.	.	.	.	.	.	.	.	.	.	.	.	.	.	.	.	.	.	3
Malaucène	.	.	.	2	.	.	.	.	.	.	.	.	.	.	.	.	.	.	.	.	1	.	.	.	.	4	.	.	.	.	7
Avignon (E. N.)	.	.	.	20	.	.	.	.	.	.	.	.	.	.	.	.	.	.	.	0	.	.	.	.	.	.	.	.	.	.	20
Saint-Remy	.	.	.	8	.	.	.	.	.	.	.	.	.	.	.	.	.	.	.	.	.	.	.	.	.	.	.	.	.	.	8
Les Baux	.	.	.	3	.	.	.	.	.	.	.	.	.	.	.	.	.	.	.	.	.	.	.	.	.	.	.	.	.	2	5
Arles	.	.	.	2	.	.	.	.	.	.	.	.	.	.	.	.	.	.	.	.	1	.	.	.	.	.	.	.	.	.	3
Saintes-Maries	.	.	.	8	.	.	.	.	.	.	.	.	.	.	.	.	.	.	.	.	.	.	.	.	.	.	.	.	.	.	8
RÉGION DE NICE.																															
Petits bassins entre le Rhône et les Alpes.																															
Le Grand-Sambuc	.	.	.	.	.	.	.	.	.	.	.	.	.	.	.	.	13	.	.	.	.	.	.	.	.	.	.	.	.	.	13
Trets	.	.	.	1	.	.	.	.	.	.	.	.	.	.	.	.	2	.	.	.	1	.	.	.	.	.	.	.	.	.	4
Gréasque	.	.	.	.	.	.	.	.	.	.	.	.	.	.	.	.	.	.	.	.	1	.	.	.	.	.	.	.	.	.	1
Aix (C. M.)	.	.	.	.	.	.	.	.	.	.	.	.	.	.	.	.	.	.	.	.	.	.	.	.	.	.	.	.	.	.	0
Venelles	.	.	.	.	.	.	.	.	.	.	.	.	.	.	.	.	.	.	.	.	.	.	.	.	.	.	.	.	.	.	0
Pélissanne	.	.	.	.	.	.	.	.	.	.	.	.	.	.	.	.	.	.	.	.	.	.	.	.	.	.	.	.	.	.	0
Saint-Chamas	.	.	.	7	.	.	.	.	.	.	.	.	.	.	.	.	.	.	.	.	.	.	.	.	.	.	.	.	.	.	7
Marseille (Obsre)	.	.	.	.	.	.	.	.	.	.	.	.	.	.	.	.	.	.	.	.	1	.	.	.	.	.	.	.	.	.	1
La Ciotat	.	.	.	2	.	.	.	.	.	.	.	.	.	.	.	.	.	.	.	.	.	.	.	.	.	.	.	.	.	.	2
Draguignan (E. N.)	.	.	.	.	.	5	.	.	.	.	.	.	.	.	.	13	6	.	.	.	.	.	.	.	.	.	.	.	.	.	24
Hyères	.	.	.	2	.	.	.	.	.	.	.	.	.	.	.	1	.	1	2	.	0	.	.	.	.	.	.	.	.	.	6
Cap Sicié (sémaph.)	.	.	.	.	.	.	.	.	.	.	.	.	.	.	.	.	1	.	.	.	.	.	.	.	.	.	.	.	.	.	1
Toulon (Obsre)	.	.	.	5	.	.	.	.	.	.	.	.	.	.	.	2	.	.	1	.	.	.	.	.	.	.	.	.	.	.	8
Cannes (P. C.)	.	.	.	7	.	.	.	.	.	.	.	.	.	.	.	17	.	.	.	.	.	.	.	.	.	.	.	.	.	.	24
Nice (Obsre)	.	.	.	1	.	.	.	.	.	.	.	.	.	.	.	7	2	2	.	.	.	.	.	.	.	.	.	.	10	9	31
Villefranche (phare)	.	.	.	.	.	.	.	.	.	.	.	.	.	.	.	.	2	.	.	.	.	.	.	.	.	.	.	.	.	.	2
La Garouppe (phare)	.	.	.	.	.	.	.	.	.	.	.	.	.	.	.	.	5	3	.	.	.	.	.	.	.	.	.	.	.	.	8
CORSE.																															
Bastia	.	.	.	.	5	.	.	.	.	.	.	.	.	.	.	18	.	.	3	.	.	.	.	.	.	.	.	.	.	.	26
Ile Sanguinaire	.	.	.	.	.	.	.	.	.	.	.	.	.	.	.	.	6	.	1	.	.	.	.	2	.	.	.	.	.	.	9

OBSERVATIONS DU MOIS D'OCTOBRE 1889.

STATIONS.	1	2	3	4	5	6	7	8	9	10	11	12	13	14	15	16	17	18	19	20	21	22	23	24	25	26	27	28	29	30	31	TOTAL.
VERSANT DE LA MER DU NORD.																																
BASSINS DU RHIN, DE LA MEURTHE ET DE LA MOSELLE.																																
Château-Lambert..	2	2	.	0	.	.	9	17	64	1	19	0	21	1	.	10	10	4	6	3	27	19	10	.	.	2	5	1	6	.	1	240
Col de Bussang....	3	10	10	2	0	.	.	.	6	15	60	6	16	.	17	0	5	10	4	1	18	41	14	10	.	.	5	6	.	6	.	265
Cornimont.....	7	3	.	.	.	.	.	7	24	70	.	20	.	16	2	.	4	10	3	1	15	49	8	11	.	.	3	6	2	5	.	266
Retournemer.....	6	4	3	.	.	.	.	10	29	67	3	20	2	18	.	.	3	9	5	6	22	51	10	4	.	.	8	4	4	5	.	293
Gérardmer.....	.	.	.	.	6	10	20	40	38	18	6	9	15	4	.	.	6	8	14	15	16	14	.	.	.	3	6	6	.	.	.	254
Dammartin-les-R..	12	2	.	.	2	0	0	6	10	70	4	13	.	20	1	.	.	6	2	.	18	27	4	3	0	1	.	4	.	6	.	211
La Hardalle.....	.	.	1	4	.	.	5	4	10	52	4	16	1	16	1	.	.	5	2	2	6	26	23	4	.	.	3	3	1	7	.	198
Saulcy-s^{t}-Meurthe.	2	.	.	.	.	.	.	5	3	49	2	18	.	7	1	.	3	2	1	1	6	31	7	2	.	.	2	4	1	9	.	156
Saint-Dié.....	0	.	.	.	0	.	.	8	11	43	1	14	6	3	0	.	4	0	2	.	5	29	14	.	.	.	6	.	2	4	.	152
Rambervillers.....	14	5	.	.	3	1	.	.	1	44	.	6	14	5	.	.	2	3	2	2	9	22	2	.	.	.	2	1	3	.	.	140
Moyen.....	.	9	3	.	1	.	.	2	3	30	5	3	.	.	5	.	1	2	2	1	8	21	2	.	.	.	1	1	.	3	.	103
Moriviller.....	8	.	1	.	.	1	.	2	6	27	.	5	.	5	2	.	2	1	1	1	11	22	2	2	.	.	1	2	0	3	.	104
Baccarat.....	5	.	.	.	1	.	.	3	1	32	4	6	6	2	.	2	4	2	.	9	20	6	1	.	.	2	1	4	.	1	.	111
Blamont.....	.	.	.	.	.	.	.	.	4	24	.	.	.	.	.	.	2	6	3	.	17	24	.	.	.	.	6	.	3	.	.	89
Lunéville.....	2	0	.	.	.	.	.	6	22	4	7	3	4	2	.	.	2	2	7	9	19	1	0	.	.	.	3	.	4	0	.	98
Einville.....	2	.	6	.	4	.	.	6	6	12	.	4	.	8	.	.	3	3	3	.	3	10	.	.	.	.	1	.	.	1	.	72
Nancy (Faculté)..	4	.	.	.	.	.	.	4	14	17	.	3	.	3	.	.	2	1	3	.	15	11	1	.	.	.	2	5	.	.	.	84
Tomblaine (E. A.).	3	.	0	.	.	.	.	4	9	17	0	2	0	3	1	.	2	1	4	.	16	12	1	.	0	.	1	6	.	1	.	83
Amance.....	.	.	7	.	.	.	.	4	20	11	.	4	.	3	.	.	3	1	2	.	7	12	1	.	.	.	1	.	.	.	.	76
Bellefontaine.....	.	.	0	.	.	1	.	3	27	8	.	.	4	.	2	.	1	0	1	.	15	.	11	.	.	.	6	5	.	1	.	85
Bruyères.....	5	1	.	.	.	.	.	0	16	48	5	7	.	12	.	.	2	4	.	.	8	23	6	2	.	.	1	2	2	4	.	148
Bouzey.....	.	1	0	.	.	.	4	.	18	17	.	6	.	6	.	.	3	.	2	.	7	32	1	.	.	.	.	1	6	.	.	103
Épinal.....	.	2	.	.	1	.	2	1	36	19	5	1	11	8	.	.	3	.	2	2	20	18	2	.	.	1	2	.	4	.	0	140
Thaon.....	3	.	.	.	.	.	.	3	2	29	1	3	.	4	1	.	1	2	1	.	6	15	3	.	.	.	.	1	.	2	.	79
Charmes.....	.	3	.	.	.	.	5	.	11	19	1	5	1	1	.	.	1	.	3	.	.	21	4	.	.	.	1	.	0	.	.	77
Lerrain.....	.	.	.	.	1	.	.	6	6	40	.	8	.	9	.	.	2	5	2	.	12	24	1	.	1	.	.	4	.	4	1	126
Allain.....	1	.	.	.	1	1	.	3	18	17	.	5	.	9	0	.	1	1	2	.	13	10	1	.	.	0	5	5	.	0	0	93
Neuves-Maisons...	3	0	1	.	1	0	.	3	11	14	0	8	0	2	.	.	3	1	3	0	15	12	2	.	.	.	2	5	.	1	.	87
Toul.....	2	3	2	.	.	2	.	4	15	10	2	4	.	10	.	.	.	3	2	.	22	3	.	.	.	.	9	.	.	.	.	90
Foug.....	.	.	3	.	.	4	.	4	17	7	1	5	1	7	.	.	.	4	2	.	14	6	2	.	.	.	2	6	.	0	.	83
Frouard.....	.	1	0	.	0	.	4	29	17	1	9	0	6	0	.	0	.	7	0	5	14	1	.	.	.	.	1	3	.	.	.	99
Rogéville.....	1	7	14	.	1	1	.	3	7	9	1	6	.	9	1	.	1	1	2	1	6	11	3	.	0	0	3	7	.	0	.	98
Euvezin.....	.	3	4	0	.	.	.	4	9	6	.	4	.	5	.	.	2	.	2	.	12	4	.	1	.	.	3	5	.	.	.	64
Fleury.....	2	2	2	0	1	0	1	1	5	1	1	1	.	.	.	.	2	3	1	1	5	6	4	.	.	.	8	5	.	2	1	55
Mance.....	2	1	.	.	.	2	.	2	7	11	1	.	.	2	.	.	.	.	3	1	11	3	1	3	.	.	3	3	.	.	.	56

STATIONS.	1	2	3	4	5	6	7	8	9	10	11	12	13	14	15	16	17	18	19	20	21	22	23	24	25	26	27	28	29	30	31	TOTAL.
BASSINS DE LA MEUSE, DE LA CHIERS ET DE LA SAMBRE.																																
Lamarche	8	.	.	.	2	.	.	.	14	27	4	5	.	9	.	.	4	.	4	.	14	24	1	.	.	3	5	.	3	.	.	127
Pouilly	4	.	2	.	2	3	.	5	7	38	2	9	.	13	.	.	3	.	5	.	16	26	2	.	.	.	2	6	.	2	.	147
Bassoncourt	3	5	2	.	5	2	.	5	4	19	4	7	1	9	.	.	2	2	2	.	19	21	.	.	.	.	2	5	1	.	.	120
Clefmont	5	.	3	.	2	4	.	6	10	27	3	8	2	10	.	.	3	1	4	.	20	21	2	.	.	.	5	5	.	.	.	143
Contrexéville	.	.	.	.	.	.	.	2	10	25	4	7	.	9	.	.	1	.	4	.	15	25	.	.	.	.	.	6	.	2	.	110
Aillianville	3	.	2	.	1	5	.	10	15	11	1	4	2	9	1	.	1	1	5	2	16	10	1	.	.	.	2	7	.	.	.	109
Châtenois	2	.	3	.	.	2	.	8	3	23	2	.	2	6	.	.	1	.	4	.	22	18	.	.	.	.	.	7	.	.	.	103
Neufchateau (C.M.)	5	2	.	1	3	.	14	11	18	0	11	.	11	0	.	1	.	3	1	15	12	1	.	.	.	1	6	.	.	.	.	117
Vouthon-Bas	1	.	.	.	3	1	.	.	30	9	2	5	0	8	.	.	0	1	2	0	15	9	1	.	.	.	3	5	.	.	.	95
Souilly	3	7	.	1	1	1	.	3	9	10	0	1	0	2	.	.	3	3	4	.	10	4	2	2	.	.	2	6	.	.	1	72
Charny	3	.	5	.	.	.	.	4	7	3	.	.	.	.	.	.	3	.	.	1	9	3	2	1	.	.	3	2	.	.	.	45
Consenvoye	4	2	.	4	2	.	.	16	4	1	.	1	.	.	.	.	4	1	3	1	6	3	2	0	.	.	1	4	.	.	1	58
Dun	.	.	.	3	.	7	.	1	10	8	2	2	.	1	.	.	3	3	4	.	1	9	6	.	.	.	4	5	.	.	3	70
Hussigny	.	2	3	2	2	2	5	13	5	5	2	.	1	.	.	4	1	4	4	4	2	4	2	2	0	3	5	.	.	1	2	80
Damvillers	.	.	.	.	.	.	.	8	14	6	.	1	.	.	.	.	3	.	5	.	8	.	6	.	.	.	4	4	.	.	.	58
Montmédy	.	.	8	.	3	3	.	1	.	.	3	.	.	.	.	.	.	5	4	.	.	7	2	.	2	.	4	3	6	2	.	53
Mouzon	1	.	0	2	.	.	1	5	6	7	.	.	2	.	.	.	1	1	3	.	3	2	3	2	.	.	1	3	.	1	.	44
Saint-Aignan	2	1	.	3	2	.	1	3	8	11	2	1	4	1	.	.	2	1	3	0	8	2	4	0	.	.	3	2	.	1	2	67
Sedan	4	0	.	3	2	.	.	10	7	8	1	1	3	0	.	.	2	1	3	1	7	3	3	0	.	.	2	3	.	.	.	64
Saint-Marcel	8	1	0	3	4	.	.	10	19	14	.	4	19	1	.	.	2	1	6	4	8	2	3	.	.	.	12	.	.	3	.	124
Gespunsart	5	2	.	5	2	.	.	.	5	10	10	1	3	8	2	.	1	2	2	2	7	2	3	1	.	.	3	2	.	3	.	81
Avesnes	3	.	.	4	1	.	2	3	7	2	1	1	3	.	.	.	.	1	.	.	9	.	2	0	0	.	4	1	0	.	1	45
BASSINS DE L'ESCAUT, DE LA LYS, DE L'YSER ET DE L'AA.																																
Gommegnies	1	.	2	1	.	.	3	9	20	.	2	1	.	.	.	.	1	.	12	.	2	.	.	.	.	4	2	.	.	1	.	63
Honnecourt	.	.	.	.	.	.	.	.	.	.	.	.	.	.	.	.	.	.	.	.	.	.	.	.	.	.	.	.	.	.	.	
Cambrai (C.M.)	1	2	1	.	.	.	.	5	12	5	.	2	4	.	.	.	0	2	3	.	10	0	4	.	0	.	3	2	.	.	1	57
Arras (St. agr.)	.	.	4	.	.	1	8	5	4	.	1	3	.	.	.	2	1	4	1	10	0	1	1	.	.	6	1	1	.	3	0	58
Douai	7	4	5	0	.	0	4	6	4	.	2	5	.	.	.	0	1	.	11	2	6	0	4	.	.	.	4	2	.	.	2	70
Lille	1	1	.	1	.	.	.	6	19	6	.	3	2	.	.	.	3	.	5	0	5	0	2	0	.	.	4	2	3	.	2	65
Allouagne	.	.	.	.	.	6	12	.	.	7	8	9	.	.	.	.	.	4	5	8	6	2	.	.	.	.	3	4	.	.	.	75
Laventie	1	0	0	0	.	1	5	21	4	3	1	1	0	0	.	3	0	4	2	7	1	5	0	0	.	5	1	5	0	1	0	71
Nordpeene	.	10	0	1	.	.	.	6	10	2	1	3	1	.	.	.	3	.	6	.	3	3	1	2	1	.	5	1	10	.	1	70
Godewaerswelde	.	1	.	.	.	.	.	6	14	8	1	.	.	.	.	.	3	.	7	.	8	2	4	.	.	.	5	2	8	.	1	70
Les Moëres	16	3	2	.	.	.	2	10	4	2	0	1	.	2	.	.	2	5	2	4	2	.	1	1	0	9	2	3	.	2	1	76
Dunkerque (P. C.)	5	.	2	1	.	.	1	11	13	.	2	0	.	.	.	1	5	.	8	2	4	.	1	5	.	.	3	9	.	.	1	74
Oye	6	2	5	.	3	2	1	22	18	2	3	1	0	0	.	.	2	2	1	3	8	10	2	6	.	8	2	7	0	2	.	117
Calais (C. M.)	37	1	4	4	.	7	3	15	23	4	2	.	3	.	2	16	1	4	.	.	14	.	1	2	.	6	1	4	2	3	.	159
VERSANT DE LA MANCHE.																																
BASSINS DE LA CANCHE, DE LA SOMME, DE LA BÉTHUNE, ETC.																																
Cap Gris-Nez	16	12	4	6	18	10	3	3	23	33	8	1	3	.	.	.	14	6	7	12	4	1	2	.	.	.	8	14	13	2	3	226
Samer (C. M.)	14	2	1	.	11	5	7	14	7	12	11	4	.	.	2	15	0	11	6	5	2	.	4	5	.	4	7	9	0	1	0	159
Boulogne	4	26	2	8	2	12	2	3	28	7	8	5	2	.	10	1	16	1	7	15	4	3	5	.	1	.	6	2	21	1	1	204
Hucqueliers	12	.	3	2	8	6	4	33	.	.	2	2	.	.	.	0	.	11	3	6	2	.	11	.	.	.	6	1	10	0	4	127
Desvres	0	11	4	6	.	6	6	6	16	10	3	8	1	.	.	1	12	.	10	7	6	.	7	3	.	.	4	4	11	1	2	145

STATIONS.	1	2	3	4	5	6	7	8	9	10	11	12	13	14	15	16	17	18	19	20	21	22	23	24	25	26	27	28	29	30	31	TOTAL.
BASSINS DE LA CANCHE, DE LA SOMME, DE LA BÉTHUNE, ETC. (suite).																																
Magnicourt-s.-C..	.	.	4	.	.	.	9	15	4	.	.	4	.	.	1	1	1	5	.	7	2	2	3	.	.	5	2	2	.	1	.	68
Valhuon.....	4	.	0	.	.	.	17	20	6	0	2	8	.	.	0	1	.	8	1	7	2	1	2	.	.	5	2	3	.	0	.	89
Guigny.....	0	4	2	.	.	1	9	15	1	1	1	4	.	.	.	5	.	5	.	6	5	1	15	1	.	6	4	8	.	.	4	98
Le Touquet.....	20	1	8	3	7	2	6	19	9	6	3	5	.	.	.	16	0	5	8	3	3	2	3	2	.	3	10	13	5	1	.	164
Nesles.....	1	2	1	2	.	.	.	1	6	7	1	0	.	.	.	0	3	2	1	2	14	0	3	2	0	.	3	3	.	.	2	56
Sainte-Émilie.....	3	.	.	1	.	.	.	4	15	12	1	3	.	.	.	.	.	.	4	3	10	.	4	2	1	3	2	.	.	4	5	77
Rosières.....	.	6	.	3	.	.	0	4	11	6	3	2	0	.	.	.	2	.	5	.	13	.	2	.	1	.	2	3	0	.	2	64
Villers-Roye.....	.	5	.	3	.	.	.	7	.	.	4	3	.	.	.	.	.	5	7	10	.	.	.	.	.	.	.	2	.	.	2	48
Moreuil.....	4	.	.	1	.	.	.	.	14	6	1	1	.	.	.	.	2	0	4	3	6	.	3	1	.	.	3	2	.	.	2	53
Amiens (St. Agr.).	5	3	2	1	.	.	.	2	4	4	2	0	.	.	.	.	3	1	3	0	7	0	1	0	0	.	4	3	2	.	2	49
Villers-Bocage....	.	.	.	3	.	.	.	6	4	5	.	.	.	.	.	.	2	10	2	3	.	8	.	.	.	.	.	6	9	.	6	64
Doullens.....	.	.	.	5	.	.	1	12	11	4	.	2	9	.	.	.	4	.	5	.	9	.	4	.	.	.	4	.	4	.	1	75
Quesnoy.....	2	8	9	7	10	4	7	12	12	14	7	4	.	.	.	3	12	7	7	8	4	14	.	.	.	.	.	21	4	7	5	188
Abbeville.....	2	1	1	2	.	.	0	17	8	2	3	0	2	0	.	.	4	0	4	2	3	1	1	1	0	.	3	16	4	.	1	79
Forest-l'Abb. (h.b.)	6	2	1	1	.	.	.	15	6	2	3	1	2	.	.	.	7	.	5	2	4	1	1	12	.	.	5	2	2	.	.	78
St-Valery-s.-Somme	1	3	1	2	.	.	1	9	5	1	2	0	1	.	.	.	7	2	5	3	2	1	3	16	1	.	1	20	3	2	2	94
Aumale.....	.	.	5	.	.	.	2	8	3	3	10	.	.	.	.	6	8	.	.	11	8	.	1	.	.	3	4	27	.	.	.	99
Blangy.....	.	3	4	.	.	.	2	11	9	1	5	.	.	.	.	10	2	.	3	7	8	.	1	.	.	.	2	20	.	.	3	91
Aigneville.....	8	4	.	2	.	.	.	22	6	1	3	.	5	.	.	.	7	4	4	4	7	2	2	2	1	.	3	10	6	1	2	106
Eu.....	38	2	1	.	.	.	3	29	6	.	3	1	.	.	.	.	8	1	4	7	8	1	5	4	.	.	2	21	.	.	3	147
Londinières.....	.	18	2	.	.	.	2	10	2	2	4	1	.	.	.	3	17	.	4	8	3	.	4	.	.	1	1	22	.	.	5	109
Dieppe.....	1	13	1	1	.	.	1	13	4	.	3	.	.	2	.	2	23	2	3	5	3	1	3	2	.	1	2	19	.	.	2	107
Bosc-le-Hard.....	.	15	5	.	.	.	3	7	8	0	6	.	.	.	.	1	30	0	6	11	1	1	3	.	.	1	2	16	.	.	3	119
Longueville.....	11	28	4	.	.	.	5	7	13	2	8	6	0	.	.	7	32	3	7	29	4	.	7	1	.	1	2	30	0	.	6	213
St-Valery-en-Caux.	9	6	2	1	1	1	2	5	14	.	2	6	0	.	.	8	26	.	5	2	2	.	11	7	.	1	5	10	.	.	2	128
Goderville.....	6	2	3	4	.	.	2	6	21	1	9	7	.	1	.	20	25	.	9	11	.	.	6	.	.	2	8	1	.	.	6	150
BASSIN DE LA SEINE.																																
Bassin de l'Yonne.																																
Bas-Follin.....	3	.	4	1	8	2	.	11	20	17	8	1	4	.	.	.	19	2	6	.	20	28	4	4	.	.	5	1	.	.	.	168
La Croisette.....	4	.	3	1	4	2	.	11	21	24	8	2	2	.	.	.	18	3	9	2	24	28	3	4	.	.	7	1	.	.	.	179
Pommoy.....	.	4	1	.	6	1	.	7	22	26	10	6	1	1	.	.	15	1	8	.	14	26	10	6	.	.	8	1	.	.	.	174
Les Settons	5	.	11	2	5	1	.	8	18	24	5	2	5	1	.	.	9	2	8	.	23	26	5	2	.	.	6	.	.	.	.	166
Château-Chinon...	6	1	2	2	8	0	.	7	13	19	7	1	6	.	.	.	7	3	7	.	19	21	3	1	.	.	8	0	.	.	.	141
La Colancelle.....	5	.	2	.	14	.	.	3	1	17	2	3	4	2	.	.	3	5	3	3	10	24	3	2	.	.	4	.	1	.	2	111
Saulieu.....	.	3	.	4	1	.	2	.	10	13	5	1	8	.	.	4	1	4	2	5	14	15	6	.	.	4	1	.	.	.	0	103
Grignon.....	.	3	.	.	2	.	.	.	3	5	3	2	5	2	.	.	9	.	7	.	7	10	12	.	.	2	.	.	.	.	.	72
Époisses.....	1	.	9	.	2	0	.	0	4	4	1	3	2	0	.	.	4	.	4	0	8	21	1	1	.	.	4	.	.	2	.	73
Semur.....	1	.	1	.	2	0	1	.	3	6	1	3	5	0	.	.	4	0	2	1	11	18	3	1	.	.	3	1	.	.	.	67
Montbard.....	.	3	.	1	.	.	4	.	8	.	5	6	.	.	.	.	4	.	4	.	18	8	2	.	.	4	.	.	.	.	2	69
Quarré-les-Tombes	.	1	1	7	.	.	2	14	4	2	1	7	.	.	.	3	1	3	2	10	27	3	1	.	.	6	.	.	.	.	.	95
Clamecy (P. C.)...	7	.	2	.	13	.	.	2	6	3	.	1	3	4	.	.	1	2	2	4	.	16	4	.	.	.	6	.	.	.	.	76
Vézelay (C. M.)...	.	1	1	17	.	.	2	7	2	3	1	10	2	.	.	3	2	2	1	7	14	1	0	.	.	1	.	.	1	.	0	78
Avallon.....	2	.	1	.	9	.	.	1	2	5	1	.	6	.	.	.	2	1	2	.	7	15	3	.	.	.	4	.	.	.	.	61
Courson.....	.	.	0	11	.	.	4	9	3	0	2	8	.	.	.	2	6	3	2	7	10	0	0	.	.	4	0	.	.	1	74
Massagis.....	.	7	.	9	.	.	4	7	2	1	2	4	.	.	.	3	2	2	1	8	12	3	0	.	0	7	.	.	.	1	75
Ravières.....	.	6	.	4	.	.	2	6	3	1	1	8	.	.	.	2	4	1	.	10	12	2	.	.	.	8	.	.	.	.	.	70

STATIONS.	1	2	3	4	5	6	7	8	9	10	11	12	13	14	15	16	17	18	19	20	21	22	23	24	25	26	27	28	29	30	31	TOTAL.
Bassin de l'Yonne (suite).																																
Tonnerre (P. C.)	0	4	.	.	7	.	1	.	3	3	.	1	7	.	.	.	3	2	3	2	5	7	.	.	.	3	3	.	.	.	.	54
Flogny	.	1	0	12	.	.	1	11	3	0	1	8	.	.	.	5	3	.	4	3	6	.	.	.	.	5	.	.	.	.	1	64
Chailley	.	.	4	5	.	.	6	10	4	2	2	.	2	.	.	5	2	6	3	8	3	1	.	.	.	4	.	.	.	.	.	67
Chessy	2	.	7	.	14	.	.	1	10	3	1	1	7	.	.	.	4	2	2	2	6	6	.	.	.	.	2	.	.	.	.	69
Chablis (C. M.)	1	1	0	7	.	.	2	4	3	.	3	8	.	.	.	2	2	3	3	5	7	1	0	.	.	5	.	.	.	.	.	57
Auxerre (St-Germ.)	.	2	.	11	.	.	2	9	1	0	1	8	0	.	.	2	1	2	2	5	8	0	.	.	.	3	.	.	.	.	0	59
Aillant	.	4	2	6	.	.	0	13	5	1	0	.	.	.	.	2	2	3	2	7	5	0	.	.	.	0	.	.	.	.	0	52
La Roche	.	2	1	2	.	.	2	8	3	1	1	.	.	.	.	2	1	3	3	6	4	.	.	.	.	1	.	.	.	.	1	41
St Julien-du-Sault	.	2	0	2	.	.	3	6	6	1	1	.	.	.	.	3	4	4	.	10	5	.	.	.	.	0	1	.	.	.	0	48
Villeneuve-l'Arch.	.	2	1	4	.	.	1	7	7	2	.	.	.	.	.	1	.	.	2	6	6	1	.	.	.	1	.	.	.	.	1	41
Cerisiers	.	0	1	5	.	.	2	9	6	0	1	0	.	.	1	4	1	3	.	8	6	0	.	.	.	1	.	.	.	.	1	49
St-Martin (Sens)	6	.	.	1	4	.	.	.	6	9	.	2	8	.	.	.	4	.	4	.	8	5	2	4	.	.	.	.	.	.	.	63
Bassin de la Seine supérieure.																																
Chanceaux	.	.	.	.	2	.	.	2	4	1	2	1	2	.	.	1	2	.	.	.	5	37	.	.	.	.	.	.	.	.	.	60
Baigneux-les-Juifs	.	6	.	.	.	.	5	.	17	3	.	4	.	.	.	.	7	.	4	14	.	25	.	.	.	2	.	.	.	1	.	88
Vivey	5	0	2	.	1	5	.	4	6	21	1	1	5	3	0	.	8	2	3	.	20	21	3	0	.	.	1	5	.	0	.	117
Châtillon-s.-Seine	.	2	3	.	.	.	.	3	3	6	.	2	9	1	.	.	.	3	3	.	10	12	1	.	.	.	4	1	.	.	.	63
Vix	2	6	.	1	.	.	3	2	2	.	3	0	9	.	.	.	4	.	.	9	3	8	.	.	.	5	1	.	.	.	2	60
Laignes	.	5	.	2	.	.	2	3	3	2	2	2	5	.	.	.	3	1	2	2	5	10	.	.	.	6	1	.	.	.	1	57
Nicey	.	11	.	5	.	.	6	2	6	2	1	2	1	.	.	.	6	.	5	.	3	14	.	.	.	2	6	.	.	.	3	75
Brion-s.-Ource	2	6	2	.	.	.	.	2	4	5	1	.	5	3	.	.	1	3	2	.	11	12	2	.	.	.	4	1	.	.	.	66
Autricourt	.	7	8	.	.	7	.	.	8	.	7	.	8	.	.	7	8	.	.	5	7	7	.	.	.	.	.	.	.	.	.	79
Bar-s.-S. (Saillard)	2	2	1	0	6	.	.	1	9	3	0	0	9	.	.	.	2	2	1	1	5	3	1	0	.	.	8	1	.	.	.	59
La Ferté-s.-Aube	8	6	3	.	.	.	.	.	4	10	3	.	5	.	.	.	7	.	3	.	8	14	5	.	.	.	9	5	.	.	.	90
Bar-s.-Aube	6	3	2	.	2	.	.	2	13	4	1	.	7	5	.	.	1	1	2	.	9	4	2	.	.	.	4	1	.	.	.	69
Chaumesnil	2	1	.	.	3	.	.	1	7	5	.	.	3	3	.	.	.	2	2	.	2	1	1	.	.	.	3	.	.	.	.	36
Ceffonds	1	.	.	.	7	.	.	6	5	4	1	1	5	3	1	.	.	5	3	.	4	2	2	.	.	.	3	5	.	.	.	58
Epothémont	.	2	.	.	.	7	8	.	.	9	.	.	6	.	.	.	2	.	4	.	7	2	.	.	.	.	2	.	.	.	.	50
Margerie	.	5	4	.	3	.	.	3	8	4	3	4	13	.	.	.	11	.	2	0	.	.	4	.	.	.	12	.	.	.	.	76
Vendeuvre	3	3	3	.	7	.	.	3	13	8	.	.	8	1	.	.	.	1	2	2	6	3	.	.	.	.	6	.	.	.	.	69
Montiéramey	.	.	9	.	8	.	.	.	12	.	.	.	2	.	.	.	3	.	.	.	9	3	1	.	.	.	7	.	.	.	.	54
Barberey	3	.	.	.	10	.	.	1	5	3	2	2	4	.	.	.	3	1	2	.	6	4	.	.	.	.	2	.	.	.	.	48
Villacerf	.	.	.	.	15	.	.	4	6	.	3	.	.	.	3	.	.	11	.	.	.	.	0	.	.	.	.	3	.	.	.	45
Pavillon	2	.	.	1	6	.	.	4	7	3	.	.	0	.	.	0	.	0	2	0	5	4	0	0	.	.	8	.	.	.	1	44
Fay	3	.	.	1	2	.	.	2	5	5	1	.	2	.	.	.	1	.	1	.	7	5	1	1	.	.	3	.	.	.	.	40
Conflans-s.-Seine	3	.	.	2	.	.	.	5	9	6	2	2	1	1	.	.	2	.	2	.	9	5	.	.	.	.	5	.	.	.	.	54
Soligny	4	.	.	.	5	.	.	2	4	7	.	.	.	.	.	0	.	.	.	.	13	6	.	.	.	.	3	.	.	.	0	44
St-Maurice-aux-R.H.	.	.	.	3	.	.	2	4	7	1	0	3	.	.	.	0	0	2	.	8	6	1	3	.	.	1	.	.	.	.	0	41
Bassin de la Seine, entre Montereau et le confluent de l'Oise.																																
Courbeton	8	.	.	.	.	.	.	.	12	8	4	7	.	.	.	.	.	6	.	4	9	4	2	.	.	.	.	7	.	.	2	73
Fontainebleau	11	.	0	3	1	.	.	.	12	13	4	2	6	0	.	0	4	1	.	9	11	4	2	0	0	.	0	9	0	.	1	93
Melun (P. C.)	8	.	.	4	1	.	.	.	8	12	2	5	2	.	.	.	1	.	.	3	10	3	4	1	.	.	1	7	.	.	1	73
Paris (Obs.) cour.	7	.	0	4	.	.	.	.	9	5	5	11	.	.	.	.	1	.	3	.	11	1	3	.	.	.	.	8	.	.	1	70
Paris (B. C. M.)	6	.	1	3	.	0	.	0	8	5	4	11	0	.	.	.	1	.	3	3	6	1	2	.	.	.	3	6	0	0	.	69
Trappes	2	2	5	1	.	.	2	1	13	7	10	6	0	.	.	4	2	.	.	9	9	6	.	.	.	1	.	5	.	.	0	85

STATIONS.	1	2	3	4	5	6	7	8	9	10	11	12	13	14	15	16	17	18	19	20	21	22	23	24	25	26	27	28	29	30	31	TOTAL.
Bassin de la Seine, entre Montereau et le confluent de l'Oise (suite).																																
Saclay	2	0	2	.	1	0	2	1	5	5	5	2	.	.	.	1	3	.	4	4	2	4	0	0	0	1	2	5	.	.	0	52
Satory	2	1	4	1	.	.	2	2	7	10	7	7	.	.	.	3	3	.	2	3	10	5	.	.	.	1	2	5	.	.	0	77
Versailles (eaux)	1	.	4	1	.	.	2	1	11	7	3	7	3	.	.	3	1	.	3	5	9	5	0	.	.	0	2	6	.	.	1	75
Meudon	2	1	6	1	.	.	2	2	8	6	9	10	.	.	.	.	3	.	3	6	5	6	.	.	.	.	4	7	.	.	.	83
Bassin de la Marne.																																
Langres (plateau)	6	.	2	.	2	6	.	4	7	31	1	5	3	12	.	.	5	4	3	.	18	26	2	.	.	.	1	2	.	.	.	139
Richebourg	5	2	2	.	.	3	.	4	4	12	.	12	2	11	1	.	1	1	2	.	13	13	3	1	.	.	1	4	.	2	.	98
Chaumont (E. N.)	2	9	3	.	3	0	3	0	10	5	0	3	6	5	.	.	0	.	2	.	13	15	.	.	.	0	4	0	.	.	0	84
Colombey	9	1	3	.	.	.	.	3	10	5	2	1	6	5	.	.	.	1	2	1	11	8	2	.	.	.	2	3	.	3	.	78
Andelot	4	4	5	.	.	5	.	5	7	7	1	5	3	9	.	.	0	1	3	.	13	7	3	.	.	.	1	4	.	.	.	88
Joinville	4	.	7	.	.	1	.	5	8	7	1	3	3	14	.	.	.	1	3	2	10	6	1	.	.	.	1	4	.	.	.	81
Saint-Bon	1	0	.	.	.	.	0	1	5	2	0	0	7	2	.	.	0	.	1	0	5	4	0	.	.	.	0	2	1	.	.	32
Vassy	5	1	13	.	2	.	.	5	10	10	.	1	4	10	1	.	0	4	3	0	9	2	3	.	.	.	3	3	.	1	.	90
St-Dizier (la Neuv.)	.	6	.	5	.	.	.	7	3	6	2	1	7	4	.	.	4	.	1	2	10	4	.	.	.	2	.	.	.	.	.	64
Trampot	2	.	1	.	.	6	.	9	21	9	1	5	.	9	.	.	.	2	3	.	16	10	2	.	.	.	.	13	.	.	.	109
Demange-aux-Eaux	2	.	.	.	.	.	.	8	16	12	4	2	1	5	.	.	1	1	3	.	14	5	2	.	.	.	3	4	.	.	.	83
Bar-le-Duc (P. C.)	2	2	.	.	0	1	.	2	8	10	2	2	3	4	1	.	1	0	2	0	12	2	3	1	.	.	1	6	.	.	.	65
Vavray-le-Petit	4	0	6	0	7	.	.	1	6	4	0	1	8	5	.	.	1	2	2	1	9	3	0	2	.	.	5	2	.	.	.	69
Sermaize	4	2	3	.	9	1	.	3	7	7	2	1	5	11	.	.	3	2	3	.	5	9	3	2	.	.	4	3	.	.	1	90
Thiéblemont (P. C.)	.	.	2	.	8	.	.	1	6	.	.	3	5	6	.	.	.	.	3	7	.	.	5	.	.	11	3	.	.	.	2	62
Vitry-le-François	.	1	0	4	.	.	1	7	.	4	2	.	10	.	.	2	2	.	3	.	8	4	1	.	.	6	6	.	.	.	.	61
Châlons (E. N.)	2	1	3	1	.	.	2	3	.	4	.	1	6	1	.	.	2	2	1	.	8	4	2	.	.	.	0	.	.	.	1	44
Sommesous	0	1	3	4	.	.	4	8	11	4	1	2	2	1	.	2	4	2	3	3	5	4	1	0	0	2	3	.	.	.	1	71
Vertus	1	.	.	3	1	.	.	2	6	6	1	0	3	.	.	.	1	0	3	0	9	4	2	.	.	.	8	1	.	.	1	52
Épernay	1	0	.	4	4	0	.	5	6	7	2	1	3	.	.	0	.	1	2	3	.	7	3	1	.	0	.	10	3	.	1	64
Montmort	2	.	0	6	6	.	.	2	7	13	0	0	6	.	.	.	3	4	4	.	8	3	2	.	.	.	6	.	.	.	.	72
Montmirail	.	.	5	.	6	.	1	2	4	6	4	.	17	1	.	.	3	2	.	3	1	.	.	2	.	.	3	.	.	.	.	60
La Ferté-s.-J. (Biez)	4	.	4	5	1	.	.	2	9	10	1	1	4	.	.	.	1	3	3	0	10	1	2	.	.	.	6	5	.	.	1	70
Meaux (P. C.)	.	.	3	3	1	.	.	.	10	9	.	.	2	5	.	.	1	4	.	.	15	4	.	.	.	.	.	4	.	1	.	62
Touquin	3	.	.	4	7	.	.	6	5	7	5	3	.	.	.	.	.	4	6	.	7	2	4	.	4	.	5	6	.	.	1	81
Parc St-Maur (Obsre)	.	0	3	1	.	.	2	10	14	2	4	10	.	.	.	0	4	0	2	6	4	5	.	.	.	2	9	3	.	.	.	82
Bassin de l'Aisne.																																
St-Mard-s.-le-M. (b.)	.	3	.	6	.	.	5	9	5	.	3	6	11	2	.	2	3	3	1	12	3	1	2	.	.	4	3	3	.	.	2	88
Charmontois-le-Roy	6	1	0	3	7	.	.	4	11	7	0	1	7	4	.	.	2	5	2	3	10	3	2	1	.	.	10	4	.	.	.	95
Ste-Menehould (P. C.)	.	.	2	2	7	.	3	18	5	1	1	5	7	.	.	1	1	1	.	10	2	.	1	.	.	3	3	.	.	.	.	73
Côte de Biesme	.	1	.	4	.	.	3	13	6	2	1	2	10	.	.	.	.	.	.	2	5	4	.	.	.	3	1	.	.	.	6	63
Grandpré	1	1	4	5	.	.	5	6	7	.	.	.	.	.	.	1	2	3	8	2	5	3	.	.	.	3	2	0	.	.	3	61
Vouziers	5	2	.	4	7	.	.	4	4	4	.	.	4	6	.	.	.	6	4	2	7	5	4	.	.	.	5	2	.	.	.	75
Signy-l'Abbaye	.	2	.	4	.	.	.	.	14	16	3	5	.	.	.	.	3	2	4	3	4	2	.	.	.	.	7	.	.	.	2	71
Remaucourt	5	3	.	2	5	.	.	4	16	21	.	3	4	.	.	.	4	2	7	.	16	.	4	.	.	.	9	3	.	.	3	110
Nanteuil	5	5	.	2	10	.	.	4	.	8	15	2	12	4	.	.	3	4	8	.	12	2	6	.	.	.	11	.	.	2	2	117
Berry-au-Bac	4	.	1	4	4	.	.	2	8	11	.	2	3	2	.	.	1	1	5	4	10	0	5	.	.	.	5	1	.	.	0	73
Courtisols	.	.	.	.	7	.	1	3	.	2	.	4	7	.	.	.	8	.	1	.	9	6	.	5	.	.	.	.	.	.	.	53
La Croix-en-Ch.	5	.	.	2	6	.	.	2	11	5	.	13	.	5	.	.	.	2	5	.	8	5	.	1	.	3	.	7	.	.	.	81

STATIONS.	1	2	3	4	5	6	7	8	9	10	11	12	13	14	15	16	17	18	19	20	21	22	23	24	25	26	27	28	29	30	31	TOTAL.
Bassin de l'Aisne (suite).																																
Suippes	6	1	.	3	7	.	10	.	10	4	.	1	3	2	.	.	.	2	4	.	7	5	4	.	.	.	6	1	.	.	.	76
Verzy	3	2	2	4	2	.	.	5	5	8	1	2	6	2	.	.	2	2	4	1	11	3	2	.	.	.	13	.	.	.	.	80
Bourgogne	3	3	.	.	.	.	3	3	4	.	5	5	2	.	.	.	.	2	.	.	.	3	2	.	.	1	3	.	2	2	2	45
Reims (P. C.)	3	.	.	14	3	.	.	3	5	9	1	1	4	.	.	.	.	1	2	.	10	3	3	.	.	.	6	2	.	.	.	70
Fismes	3	1	.	.	.	.	.	6	5	12	.	2	8	.	.	.	.	.	5	.	13	.	3	.	.	.	6	0	.	.	1	65
Vauxrot (Soissons)	2	.	.	5	1	.	.	2	7	16	1	4	3	.	1	.	.	.	4	.	7	.	1	.	.	.	6	1	.	.	.	60
Bassin de l'Oise.																																
Aouste	9	.	4	7	6	1	.	8	12	12	1	8	3	6	.	.	3	2	7	5	8	6	3	2	.	.	7	6	.	.	6	131
Hirson	5	1	.	5	5	.	.	2	8	24	3	1	6	.	.	.	1	3	2	0	8	2	2	1	.	.	6	2	.	.	.	87
Montcornet	11	.	.	4	6	.	.	3	12	21	2	2	4	.	.	.	4	2	7	1	13	.	1	.	.	.	4	2	.	.	.	99
Laon (P. C.)	.	2	.	5	2	.	.	4	7	16	2	2	6	.	1	.	2	5	3	.	14	0	2	.	.	.	5	4	.	.	0	81
Venette	6	1	3	2	.	.	.	5	7	7	1	6	2	.	.	.	3	1	3	2	9	.	.	.	.	.	2	1	.	.	2	63
Maignelay	.	.	3	.	2	.	.	8	5	2	2	4	.	.	1	1	.	.	6	13	.	2	.	.	.	4	3	.	.	2	.	59
Lihus	6	1	1	2	.	.	.	0	11	4	.	.	.	.	.	.	10	.	7	5	9	.	5	3	.	.	5	12	.	.	.	80
Beauvais (E. N.)	6	0	0	3	.	.	1	.	11	6	5	0	2	.	.	2	2	2	4	4	6	.	.	1	.	.	4	10	0	.	1	70
Noailles	7	.	.	8	.	.	.	.	6	5	2	3	1	.	.	.	3	4	4	.	14	.	.	.	.	.	7	7	.	.	4	75
Senlis	5	.	1	6	.	.	.	4	10	6	1	5	7	.	.	.	.	9	.	.	15	2	1	.	.	.	4	4	.	.	0	80
Pontoise	2	3	5	.	.	.	1	.	8	5	6	2	2	.	.	2	.	1	4	5	11	1	.	.	0	1	1	6	.	.	1	70
Bassin du Loing.																																
Moutiers	3	.	4	2	2	.	.	5	9	3	.	2	.	.	.	.	2	.	3	6	6	6	.	.	.	.	.	3	.	.	1	57
Champoulet	6	.	4	3	1	.	.	.	12	5	2	.	1	.	.	.	1	.	2	2	5	7	.	.	.	.	19	.	.	.	1	71
Rogny (P. C.)	7	.	6	1	5	.	.	.	5	7	2	3	.	.	.	1	2	1	4	2	7	7	.	.	.	.	.	15	.	.	1	76
Tannerre	.	1	2	5	.	.	1	18	6	2	1	.	0	.	.	2	1	3	4	6	6	.	.	.	.	.	2	.	.	.	1	61
Combreux	8	1	2	1	0	.	0	2	9	12	7	7	2	4	.	1	2	0	2	5	9	7	2	1	.	.	.	11	.	.	0	95
Courpalet	.	.	.	2	.	.	.	2	8	13	4	6	.	.	.	4	7	.	5	5	10	9	3	.	.	.	.	8	.	.	2	88
Charny	.	2	1	2	.	0	1	10	9	0	2	.	0	.	1	0	1	1	4	8	1	.	.	.	.	.	4	.	1	.	1	49
Savigny	.	.	2	5	.	.	2	7	10	1	4	8	.	.	2	6	2	4	1	8	6	1	.	.	.	0	3	.	.		2	76
Nemours	4	.	.	.	2	.	.	1	8	8	3	7	3	.	.	0	2	.	3	3	13	4	1	.	.	.	.	13	.	.	1	78
Région de la Beauce et bassin de l'Eure.																																
Étampes	6	.	5	3	2	.	.	.	13	10	4	8	2	1	.	.	1	2	5	3	11	3	2	.	.	.	1	6	.	.	.	88
La Loupe	5	0	0	8	.	.	1	2	12	3	5	.	.	.	.	5	4	2	6	9	2	2	4	.	.	.	9	4	.	3	1	87
Courville	7	.	.	4	.	.	.	1	16	6	6	1	1	3	.	.	5	1	6	6	3	1	1	.	.	.	5	11	.	.	1	85
Nogent-le-Roi	8	0	4	3	.	.	0	.	10	3	6	2	.	13	.	2	1	0	5	4	3	3	2	1	.	3	28	.	.	.	1	103
Rambouillet	14	.	.	4	.	.	2	1	11	12	6	4	.	.	.	5	4	3	2	6	7	4	1	.	.	.	.	15	.	.	2	103
Le Perray	9	6	3	1	.	.	2	1	9	4	7	5	4	0	.	3	1	.	4	10	4	6	.	.	0	1	2	1	.	.	0	83
Ft de Bonsmoulins	8	7	1	5	0	.	1	3	8	6	3	1	1	2	.	5	6	.	7	16	5	4	0	.	.	.	15	.	1	1	3	109
Forêt du Perche	3	.	4	4	.	.	3	15	6	4	2	.	.	.	.	10	2	8	14	18	6	13	.	.	.	12	6	.	8	1	.	139
Senonches	2	0	1	4	.	1	1	0	11	6	4	.	4	.	.	3	.	.	9	9	6	5	3	.	1	1	2	3	3	2	3	84
Brézolles	4	.	2	4	.	.	0	.	13	3	5	.	2	1	.	3	2	.	5	8	2	10	0	.	.	.	6	9	.	6	.	85
Dreux	1	2	4	.	.	.	3	1	5	4	2	.	3	.	.	4	2	.	4	5	1	3	.	.	.	2	.	16	.	.	.	62
Saint-André	5	.	.	2	.	.	0	.	7	3	5	.	.	.	.	1	6	.	.	5	2	4	3	.	.	.	28	.	2	1	.	74
Évreux (P. C.)	3	.	1	2	.	.	0	2	9	5	4	0	1	1	.	0	2	3	6	7	3	3	.	.	.	.	5	14	2	2	1	76
Pacy-s-Eure	5	.	3	.	.	1	.	6	3	4	.	.	.	.	.	5	3	4	.	6	5	.	.	.	.	4	.	27	.	.	.	76

STATIONS.	1	2	3	4	5	6	7	8	9	10	11	12	13	14	15	16	17	18	19	20	21	22	23	24	25	26	27	28	29	30	31	TOTAL.
Bassin de la Seine inférieure, au-dessous du confluent de l'Oise.																																
Laigle	6	2	0	4	.	.	3	.	12	2	7	2	1	.	.	8	1	.	5	15	6	2	.	0	0	.	13	0	2	2	1	94
Rugles	3	1	1	4	.	0	.	1	4	5	7	0	1	0	0	2	5	.	10	7	5	1	.	.	0	.	8	2	3	1	1	71
Brionne	3	3	5	1	.	.	.	.	6	3	6	.	1	2	.	.	11	1	7	5	9	1	0	.	.	.	6	4	5	.	1	80
Gournay	8	.	.	3	.	.	.	1	13	4	6	2	.	.	.	1	9	8	.	11	6	.	1	1	.	.	2	20	.	3	1	100
Forges	.	3	3	1	.	.	3	.	13	1	8	3	.	.	.	.	10	.	4	15	4	.	.	6	.	.	.	19	2	.	.	95
Buchy	2	4	.	3	.	.	6	2	10	1	17	2	.	.	.	.	13	.	7	12	.	.	.	.	.	.	6	8	.	5	3	101
Épreville-Martinv.	.	4	3	.	.	.	2	4	5	3	.	4	4	.	.	1	4	2	9	2	.	.	4	.	3	1	.	9	.	.	3	67
Rouen (île Lacroix)	.	3	.	1	.	.	1	1	4	3	4	1	.	.	.	.	10	1	5	6	3	2	2	1	.	1	2	21	.	.	1	73
Yvetot	11	11	3	3	.	.	3	7	7	1	10	2	.	.	.	13	31	.	11	21	1	1	7	.	.	2	3	6	.	.	2	156
La Hève (sémaph.)	14	5	5	3	.	.	.	2	6	3	1	.	.	.	.	.	20	2	9	8	8	.	4	10	.	.	10	3	.	.	2	115
Sanvic (le Havre)	7	9	2	2	1	.	2	6	22	.	3	2	.	1	.	15	14	.	12	6	4	.	21	.	.	4	12	1	.	.	4	150
Honfleur	1	6	0	6	.	0	0	2	3	3	1	1	.	.	.	21	30	1	5	8	1	.	.	.	1	1	6	.	.	0	3	101
BASSINS ENTRE LA SEINE ET LA POINTE DE BRETAGNE.																																
Bassins de la Touque, de la Dive, de l'Orne, de la Vire et de la Douve.																																
Gacé	3	4	5	4	.	.	2	.	.	.	20	1	.	.	.	5	9	.	.	18	4	0	1	0	.	.	14	.	.	1	11	102
Lisieux	2	4	1	1	1	.	2	2	8	5	6	4	1	1	1	14	21	2	7	4	2	.	1	3	.	1	9	1	.	.	3	107
Pont-l'Évêque	5	4	2	2	.	.	3	5	6	3	5	0	.	.	.	17	34	.	6	6	3	.	2	.	.	1	8	2	.	.	4	119
Trouville	4	2	2	4	.	.	1	3	4	1	3	.	.	.	.	4	18	1	6	7	1	.	3	.	.	2	9	.	.	.	4	78
St-Ouen-le-Pin	3	2	0	2	.	.	1	2	.	1	5	1	.	.	.	19	21	3	5	7	4	.	3	.	.	2	9	.	.	.	4	94
Sées	10	5	2	2	1	.	1	2	15	8	9	.	.	1	.	5	15	2	11	16	5	0	0	1	.	.	20	5	.	1	3	140
Flers	14	.	5	.	.	2	3	12	7	4	4	4	4	.	3	14	7	7	19	3	1	3	3	.	.	18	.	.	1	5	.	143
Lénault	10	15	30	10	.	2	3	10	11	3	5	.	.	3	2	.	8	7	5	3	6	7	8	3	2	7	8	.	1	.	5	176
Pierrefitte	3	22	1	2	.	.	3	6	6	3	2	2	3	.	.	14	6	6	5	13	3	1	10	.	.	2	13	.	.	.	5	133
Roucamps	20	13	1	6	0	2	4	18	13	4	1	3	2	.	.	4	13	6	11	10	2	8	11	.	.	2	25	0	.	.	7	186
Ste-Honorine-du-F.	16	14	2	2	.	.	0	9	6	1	2	2	0	.	.	3	14	5	3	6	3	0	7	2	.	1	19	.	.	.	6	123
Caen (P. C.)	22	4	3	2	1	.	5	7	3	1	.	1	.	.	.	50	2	7	6	5	.	4	2	.	.	25	.	.	.	4	.	154
Ouistreham	10	14	1	3	0	.	.	6	11	0	0	2	.	.	.	5	13	1	9	6	2	.	3	.	.	3	20	.	.	.	2	112
Ver	11	11	2	3	2	.	1	3	15	14	3	3	2	.	.	.	16	3	11	4	3	1	4	3	.	.	21	2	.	.	6	143
Bény-Bocage	8	6	.	.	.	1	4	9	15	1	2	1	2	.	5	13	12	20	15	16	3	10	7	.	3	.	9	.	.	8	.	170
Saint-Sever	4	.	12	.	.	.	4	15	9	6	9	13	9	.	.	12	32	.	14	16	.	.	31	.	.	15	9	.	.	.	.	210
Trévières	10	12	6	7	1	.	6	20	7	9	2	7	4	.	0	6	24	4	15	.	4	13	.	.	.	.	1	.	.	.	9	167
Isigny	8	.	4	8	13	.	2	20	4	13	.	4	.	.	.	7	33	2	15	4	.	8	13	3	.	.	23	.	.	.	7	192
Ste-Marie-du-Mont	9	5	.	7	9	3	2	3	14	13	2	1	2	0	0	2	16	4	14	12	1	5	2	10	.	.	21	3	.	.	7	168
Cherbourg	4	2	.	17	22	3	5	5	15	10	4	3	2	.	.	3	8	8	14	12	5	6	4	4	.	.	16	2	.	3	6	183
La Hague	5	.	.	13	10	.	4	4	18	20	17	4	3	.	.	1	12	3	17	7	7	2	4	11	4	.	7	4	.	3	7	187
Bassins entre le cap de la Hague et la Pointe de Bretagne.																																
Landivy	9	4	.	4	1	.	1	4	10	4	4	3	1	2	.	4	21	3	9	32	4	7	2	4	1	.	10	0	.	3	8	155
Louvigné-du-Désert	3	.	1	5	.	.	2	9	6	3	1	4	1	.	0	10	17	5	8	26	3	2	4	.	.	2	19	1	.	.	8	140
Fougères	2	0	2	4	0	.	1	10	2	3	1	6	0	.	1	9	19	6	16	27	2	3	1	.	0	2	17	.	.	.	6	139
St-Marc-s-Couesnon	2	.	.	5	0	.	.	12	3	5	.	.	.	.	.	11	12	7	14	26	2	0	1	.	.	4	15	1	0	.	5	125
Sens-de-Bretagne	.	2	.	5	.	3	.	6	5	2	.	4	.	.	.	14	7	5	9	23	4	.	.	.	1	3	19	.	.	.	4	116
Bazouges	2	.	1	2	0	.	0	5	1	1	.	1	.	.	0	9	13	7	1	20	1	3	1	.	.	2	17	.	.	.	2	89
Antrain	2	.	1	6	.	.	.	6	2	2	.	.	.	.	0	7	25	6	0	23	.	6	.	2	.	3	24	.	.	.	3	118
Trans	2	.	1	7	1	.	0	5	3	1	1	2	.	.	1	11	29	9	5	23	1	2	0	.	.	4	24	.	.	.	4	136
Bécherel	1	3	.	6	.	.	.	9	1	6	.	2	.	.	.	10	8	11	2	17	1	4	.	.	.	6	27	.	.	.	2	116
Hédé	2	3	.	6	1	.	.	10	1	2	1	3	.	.	0	17	11	11	0	26	4	2	.	.	.	.	23	.	.	.	5	135

STATIONS.	1	2	3	4	5	6	7	8	9	10	11	12	13	14	15	16	17	18	19	20	21	22	23	24	25	26	27	28	29	30	31	TOTAL.
Bassins entre le cap de la Hague et la Pointe de Bretagne (suite).																																
Saint-Domineuc...	1	6	1	8	0	.	2	6	3	3	3	0	0	0	1	9	13	7	3	18	3	2	0	.	.	7	21	.	.	.	3	100
Dol.....	1	2	3	1	1	2	2	1	1	2	0	4	3	.	0	40	2	1	1	1	7	0	0	.	2	3	17	.	.	.	7	104
St-Jouan-des-Guérets.	1	1	4	8	.	.	4	7	2	2	1	5	6	.	4	9	8	5	5	1	5	3	2	.	0	4	6	3	6	.	4	107
St-Méloir-des-Ondes	0	3	0	7	3	.	1	7	5	2	1	7	0	6	17	15	19	8	2	7	3	11	1	1	.	4	24	.	.	.	3	157
VERSANT DE L'OCÉAN.																																
PETITS BASSINS DU SUD DE LA BRETAGNE																																
Pte Saint-Mathieu..	.	.	2	4	.	.	1	2	4	3	.	.	.	.	.	.	14	5	12	3	3	1	5	.	1	4	15	4	1	2	3	89
Brest (Obsre).....	.	4	5	1	0	3	1	6	3	5	1	0	0	.	1	13	2	14	5	6	0	7	6	.	6	8	3	2	1	4	8	115
Goarem-Liziard...	1	.	.	.	4	2	3	4	5	1	.	1	3	.	.	2	4	5	23	5	3	7	5	.	.	7	34	10	1	.	.	130
Callac.....	3	1	3	5	.	5	14	6	2	5	1	1	.	4	.	5	6	3	9	12	4	1	4	.	.	.	.	9	.	.	8	111
Carhaix.....	.	4	3	7	1	.	4	15	2	2	.	1	.	1	2	4	2	10	6	10	7	2	.	1	.	1	18	6	.	.	6	115
La Feuillée.....	4	.	2	12	.	.	7	2	22	2	6	1	3	.	.	.	7	2	10	15	9	4	4	3	.	4	14	15	6	.	7	161
Renniou.....	.	.	3	5	5	.	5	.	21	8	6	.	3	.	.	.	8	1	15	8	3	.	6	18	.	2	7	15	.	.	6	145
Pénity.....	1	1	1	6	1	.	2	15	4	4	.	3	.	.	1	5	1	6	9	7	4	6	1	.	.	5	15	3	.	.	6	107
Châteaulin.....	.	.	3	2	5	.	5	2	17	8	1	7	6	.	.	.	12	1	14	15	2	2	4	.	6	.	24	6	.	.	4	146
Gourin.....	1	1	1	4	4	.	2	2	6	4	1	.	3	.	.	2	6	1	9	5	7	5	1	.	.	1	16	7	.	.	3	92
Glomel.....	.	.	.	5	5	.	3	.	13	3	5	.	.	.	.	2	3	1	14	8	14	6	2	.	.	.	19	8	.	.	5	116
Corlay.....	4	1	2	5	5	4	1	5	2	2	.	.	.	.	.	.	6	7	1	2	5	2	1	.	.	.	11	4	.	.	.	70
Gouarec.....	2	1	1	5	4	.	1	1	10	1	3	2	.	.	.	3	.	2	15	5	1	7	.	.	.	1	20	5	.	.	4	95
Pontivy.....	1	.	.	8	.	.	1	6	1	2	1	1	.	.	1	6	2	14	3	8	14	3	.	.	.	2	25	.	.	.	3	102
Le Cosquer.....	.	.	1	16	.	.	3	8	2	3	2	2	.	.	4	5	1	16	6	8	6	3	.	.	.	5	24	1	.	.	4	120
Locminé.....	1	.	5	7	.	2	15	.	.	.	10	.	.	.	9	3	.	15	.	.	.	17	10	10	.	21	6	3	.	.	3	137
Plouay.....	.	.	.	.	7	.	.	10	.	.	7	.	.	.	8	12	.	18	8	9	.	11	.	.	.	.	20	.	15	.	.	125
Hennebont.....	.	.	1	5	3	.	.	.	13	1	8	6	2	.	1	4	2	2	20	8	7	9	2	2	.	3	27	9	.	.	3	138
Lorient (Obsre)....	.	4	7	3	.	3	.	13	3	12	.	.	.	2	4	3	2	16	15	6	10	2	2	1	.	31	12	.	.	4	.	155
Le Grognon (Groix).	.	.	2	4	2	.	3	2	16	.	16	.	3	.	2	2	2	3	17	13	3	6	1	1	.	10	30	5	3	.	4	150
Auray.....	.	1	7	5	.	4	1	34	.	10	.	.	.	2	7	7	13	26	20	6	1	1	.	1	3	26	5	.	1	4	.	185
Vannes.....	.	.	.	10	.	.	3	6	11	5	.	.	.	.	2	13	5	16	10	17	8	2	4	.	.	4	39	.	.	.	4	159
Palais (Belle-Ile)...	.	.	4	9	1	.	2	1	4	1	6	3	6	.	3	6	4	2	4	8	5	4	3	.	.	4	19	6	1	1	6	113
Er Hastellic (id.)..	.	.	.	10	3	.	.	.	12	2	6	.	5	.	.	4	4	3	5	9	3	5	.	5	.	3	29	4	.	.	.	112
BASSIN DE LA VILAINE.																																
Erbrée.....	0	.	3	7	0	.	1	9	6	6	0	3	.	.	2	16	7	5	8	23	10	3	0	.	1	2	17	1	1	2	7	140
Vitré.....	0	1	3	5	0	.	1	12	4	12	1	1	.	.	1	14	6	6	8	26	9	1	1	.	.	3	16	1	0	.	8	140
St-Christophe-d.-B.	.	0	3	4	0	.	2	7	1	5	1	.	.	.	1	12	9	6	8	25	3	5	0	0	0	2	18	.	1	.	.	113
Châteaubourg.....	1	1	2	5	.	.	.	9	4	6	1	.	.	.	1	9	9	7	6	25	2	3	.	.	0	6	19	.	1	.	7	125
Le Boulet.....	3	1	2	4	.	.	.	11	1	1	.	2	.	.	1	8	10	11	2	6	1	5	.	.	1	5	13	.	.	.	5	92
Rennes (P. C.)....	1	1	1	6	0	.	0	10	1	3	.	.	.	.	1	12	9	18	3	29	1	3	.	.	.	7	24	.	.	.	8	139
Saint-Méen.....	1	2	0	4	3	0	0	5	0	.	0	4	0	.	.	15	6	8	6	15	8	4	0	0	0	11	18	2	.	.	6	119
Montauban.....	1	3	1	6	.	.	1	8	0	2	.	.	.	.	1	9	11	16	5	20	5	2	.	.	.	10	14	0	.	.	5	120
Montfort.....	.	.	.	.	.	.	.	2	.	.	.	.	.	.	.	18	1	16	5	19	4	.	.	.	.	17	19	.	.	.	9	112
La Guerche.....	.	.	1	8	.	.	0	17	.	5	.	0	.	.	1	17	2	12	3	28	5	.	1	1	1	8	19	1	4	0	5	139
St-Jacques-de-la-L.	1	.	8	3	.	.	.	12	4	3	0	.	.	.	12	10	11	17	7	2	5	3	5	2	4	6	7	1	.	.	7	130
Martigné-Ferchaud.	.	.	6	4	.	.	0	18	1	5	1	1	3	0	4	19	4	11	20	35	8	3	0	2	0	6	24	.	1	1	6	183

STATIONS.	1	2	3	4	5	6	7	8	9	10	11	12	13	14	15	16	17	18	19	20	21	22	23	24	25	26	27	28	29	30	31	TOTAL.
BASSIN DE LA VILAINE (suite).																																
Bain	1	.	3	8	.	.	1	15	1	15	1	1	0	.	2	13	3	10	4	23	6	1	0	2	1	9	21	.	.	1	5	147
Saint-Julien-de-V.	0	0	8	1	.	1	1	15	6	3	1	0	.	2	9	14	1	8	.	33	13	1	2	0	10	1	32	.	1	3	9	168
Guipry-Messac	2	.	2	8	.	.	0	15	1	4	1	2	.	.	3	13	2	6	6	30	3	0	0	2	2	13	24	.	.	.	7	146
Pléan	2	1	1	6	1	.	1	13	2	1	0	.	.	.	2	14	4	17	3	23	5	1	1	.	.	13	24	1	.	.	4	140
Plouguenast	9	2	1	4	3	.	3	2	10	1	2	.	.	.	.	9	7	.	8	9	5	9	4	.	.	.	23	1	.	1	4	117
Merdrignac	12	4	2	7	1	.	1	.	9	1	4	.	.	.	.	3	7	1	6	8	3	9	1	.	.	.	16	3	.	.	4	102
Rohan	2	.	.	4	4	.	1	1	8	3	7	.	3	.	.	3	2	1	14	12	7	4	1	.	.	.	24	5	1	.	3	110
Josselin	2	.	.	9	.	.	.	11	.	1	.	2	.	.	.	11	.	8	9	15	4	1	.	.	.	5	28	2	.	.	3	111
Bosméléac	4	6	1	7	2	.	3	1	11	1	3	.	.	.	.	6	3	2	14	4	5	4	4	.	.	.	18	2	.	.	4	105
Ploërmel	.	1	7	1	.	.	.	11	.	.	.	.	.	.	2	12	.	13	18	.	6	.	.	.	.	27	2	.	.	1	.	101
Malestroit	1	.	6	2	.	.	.	12	3	3	.	2	.	1	.	12	1	6	21	3	5	1	.	.	1	24	4	.	.	1	.	109
Redon	3	1	.	6	3	.	2	23	1	7	8	4	.	1	6	15	.	9	17	27	1	6	.	5	4	16	23	.	.	.	7	195
Guenrouët	2	2	1	7	3	.	1	6	19	5	11	.	1	1	2	8	9	1	10	27	9	15	5	.	.	6	27	1	2	1	6	188
La Roche-Bernard	.	.	13	7	.	.	3	5	24	8	2	.	.	.	3	9	.	7	6	29	2	6	5	5	.	11	27	4	.	.	6	182
Phare du Four	.	.	2	4	.	.	0	.	16	5	11	.	8	.	3	3	3	.	12	28	7	14	7	4	.	5	16	.	.	.	6	154
BASSIN DE LA LOIRE.																																
Bassin de la Loire supérieure.																																
Tence	.	24	.	.	32	51	.	.	86	40	.	.	.	.	.	.	.	.	44	.	.	.	.	.	48	60	.	.	22	.	.	407
Le Pilat	1	.	.	6	19	5	.	.	2	22	14	22	1	.	.	1	6	42	.	5	7	24	27	24	50	33	44	.	2	2	2	361
La République	.	.	7	9	8	6	5	6	8	35	6	7	9	.	.	1	4	7	6	.	.	20	9	.	7	35	41	8	6	7	4	261
Les Creuses	4	.	.	.	4	19	3	.	2	10	11	3	.	.	.	.	3	.	4	.	4	.	2	1	16	10	.	31	4	4	.	135
Rochetaillée	3	.	.	.	4	18	2	.	.	7	.	18	2	.	.	.	6	.	2	.	2	.	.	.	15	.	.	16	2	.	.	97
Saint-Étienne	.	.	.	3	3	1	.	.	3	1	3	6	.	.	.	.	.	0	1	.	.	.	.	.	2	9	10	.	.	.	.	42
Fortunières	.	.	.	8	24	9	.	12	8	.	16	6	.	.	6	.	8	12	9	.	.	12	.	.	13	.	23	.	.	.	.	166
Montbrison (P.C.)	.	.	.	19	17	8	.	.	3	2	.	7	.	.	.	.	15	.	.	.	.	.	.	.	12	4	9	.	3	.	.	99
Noirétable	.	.	3	.	14	.	9	18	17	5	4	5	2	.	.	25	.	.	.	7	3	2	.	9	.	.	.	.	.	.	1	124
St-Romain d'Urfé	2	1	.	0	20	5	.	3	20	3	1	1	5	.	.	10	1	.	3	.	1	4	.	.	5	.	.	3	.	.	.	88
Feurs	.	.	.	.	35	10	.	.	6	4	.	5	.	.	.	2	17	.	.	.	.	.	.	.	18	.	16	.	1	.	.	114
Panissières	1	.	.	.	31	5	.	2	5	7	.	5	.	.	.	.	9	.	.	2	2	.	.	.	18	1	16	.	.	.	.	105
Fourneaux	2	2	.	.	34	.	3	.	35	.	4	3	.	3	.	3	.	.	.	4	1	.	.	.	7	1	15	.	.	.	.	116
Montagny	.	1	.	.	37	7	.	.	24	3	.	6	.	.	.	.	14	1	3	.	1	4	.	.	7	1	24	.	.	.	3	136
Roanne	5	.	2	.	15	10	.	.	10	2	.	2	1	.	.	.	8	1	1	1	.	4	.	.	4	.	.	10	1	.	1	78
Charolles	.	.	5	.	11	5	.	1	19	13	2	1	1	.	.	.	9	1	2	.	8	7	3	.	.	.	.	17	1	.	.	106
Saint-Eusèbe	.	3	1	.	13	1	1	2	24	10	3	1	7	.	.	.	7	.	3	.	10	16	1	.	.	3	6	1	2	.	.	115
Le Creusot	0	2	1	.	12	1	2	1	36	14	3	0	.	.	.	.	8	.	5	3	7	37	4	.	.	3	13	.	3	.	.	157
Arnay-le-Duc	.	5	.	1	2	2	.	2	13	9	.	.	3	.	.	.	8	.	3	.	17	30	.	.	.	2	4	.	.	.	.	101
Autun (P. C.)	1	.	6	.	2	4	.	1	19	11	4	2	.	6	.	.	9	0	9	10	9	28	0	1	.	.	3	5	1	0	.	134
Digoin	2	.	7	.	5	3	.	1	25	7	3	0	1	.	.	.	13	1	4	1	6	13	5	0	.	.	1	1	1	.	.	100
Saint-Clément	5	.	.	.	5	9	.	6	28	6	3	.	3	1	.	.	8	.	.	.	8	7	3	.	2	.	.	.	.	.	.	94
Pierrefitte	.	.	10	.	3	3	.	2	18	9	3	.	3	.	.	.	6	5	1	1	15	14	.	.	.	.	1	.	1	.	1	96
Dompierre	4	.	2	.	6	3	.	1	18	11	3	1	7	.	.	.	7	1	4	1	17	17	1	.	.	.	4	.	.	.	1	109
Beaulon	4	.	6	.	6	4	.	.	17	11	3	0	8	.	.	.	6	.	3	0	15	.	3	.	.	3	0	.	.	.	.	92
Châtillon-en-B.	3	.	4	5	10	.	.	5	15	6	2	5	.	.	.	.	6	.	7	2	11	13	4	1	.	.	3	.	.	.	2	105
Decize	5	.	3	.	10	.	.	.	11	6	2	.	7	.	.	.	9	.	5	1	18	17	.	.	.	.	6	.	.	.	1	101
Prémery	5	.	5	3	13	.	1	3	10	4	2	.	0	.	.	.	6	1	6	3	8	13	3	1	.	.	5	.	.	.	1	93
Nevers	.	.	.	2	12	.	.	1	3	.	.	.	3	.	.	3	3	1	4	.	15	16	2	.	.	.	4	.	.	.	.	69

STATIONS.	1	2	3	4	5	6	7	8	9	10	11	12	13	14	15	16	17	18	19	20	21	22	23	24	25	26	27	28	29	30	31	TOTAL
Bassin de l'Allier.																																
Châteauneuf	2	.	.	.	45	15	.	.	2	.	.	.	.	.	.	.	.	.	9	.	2	1	.	.	8	.	3	.	.	.	.	87
Langogne	2	2	.	.	17	9	.	.	.	3	0	.	.	1	.	.	2	.	2	.	2	3	1	.	9	1	9	7	10	.	.	80
Chapeauroux	5	3	.	.	50	10	.	.	.	4	.	.	.	.	.	.	2	.	5	.	.	.	.	.	14	.	1	.	2	.	.	97
Grandrieu	5	.	.	42	26	12	.	1	.	9	1	0	2	.	.	.	3	.	6	.	1	3	.	.	14	0	5	2	.	.	.	132
Saugues	3	4	.	.	15	.	.	.	.	.	.	.	3	.	.	.	.	.	.	.	4	.	3	.	9	.	.	5	.	.	.	46
Langeac	2	.	.	.	.	31	.	.	3	.	.	.	.	.	.	2	.	.	10	.	.	1	.	.	14	.	2	1	.	.	.	66
Murat	.	8	.	5	18	10	5	5	2	4	4	2	5	3	.	.	.	.	.	4	.	.	6	.	.	2	14	8	.	.	.	103
Massiac	3	.	.	.	12	14	.	.	5	3	4	.	3	.	.	.	.	.	.	4	.	.	.	.	19	.	.	.	.	.	.	67
Brioude	5	.	.	.	17	14	.	.	1	2	.	.	7	.	.	.	.	.	1	1	.	3	.	.	20	2	.	.	.	.	.	73
Besse	8	4	2	.	12	.	16	18	6	32	16	8	.	.	.	.	6	4	20	8	12	10	15	.	3	6	8	8	.	.	.	222
Ambert	4	1	1	.	22	10	.	.	7	4	.	.	5	3	.	.	1	2	1	1	1	6	1	.	7	9	.	2	0	.	.	88
Thiers (P. C.)	9	3	1	.	3	10	.	4	12	10	1	.	3	2	.	.	3	1	2	0	4	5	.	.	3	.	.	1	.	.	.	76
Puy-de-Dôme (Obs.)	21	6	0	.	9	10	0	2	10	5	2	1	8	3	1	0	6	2	4	.	6	9	3	1	2	1	4	2	.	0	1	120
Clermont (Obs^re)	11	0	2	.	12	16	.	.	8	1	2	.	7	0	.	.	0	0	1	.	1	5	0	0	2	.	2	1	0	.	1	72
Pontgibaud	15	4	.	.	13	10	.	0	20	3	4	1	4	1	.	.	2	1	2	2	2	3	1	2	1	.	4	6	.	.	.	101
Vichy	7	2	1	.	12	9	.	.	16	8	4	1	8	.	.	.	8	.	.	.	14	9	1	1	2	.	2	3	.	.	.	108
Ébreuil	12	2	.	.	12	7	.	.	11	.	.	0	7	.	.	.	4	.	.	.	5	9	.	.	.	1	2	4	.	.	.	76
Bessay	.	.	.	.	8	.	7	.	15	10	4	2	10	2	.	.	10	.	4	.	14	14	.	1	.	.	2	.	.	.	2	105
Moulins (P. C.)	6	.	1	.	9	2	1	.	11	3	2	.	6	1	.	.	4	1	2	0	15	18	1	1	.	.	8	1	.	.	1	94
Baleine	10	.	5	0	19	2	1	2	14	5	2	0	5	1	.	.	8	.	5	1	18	15	0	0	.	.	9	0	0	.	.	122
Franchesse	25	.	.	.	10	0	1	.	13	3	3	.	3	1	.	.	5	0	4	1	15	18	0	.	.	.	4	2	.	.	.	109
Bassin du Cher.																																
Auzances	13	2	.	.	16	2	.	2	28	2	1	1	8	0	.	.	7	1	3	.	8	18	4	2	1	.	3	19	.	.	.	141
Chambon	1	.	.	6	1	.	1	17	0	1	.	7	7	.	.	.	.	4	.	9	13	1	1	.	.	2	17	.	.	.	0	88
Montluçon	15	1	.	1	5	.	1	.	16	3	3	5	6	.	.	1	.	.	2	.	8	13	2	.	.	.	4	5	.	.	.	91
Préveranges	10	2	2	2	10	0	.	1	21	.	4	2	4	7	.	.	4	.	3	3	7	17	2	1	.	.	4	12	2	.	.	120
Saulzais	26	1	.	.	6	.	.	.	8	2	.	.	.	.	.	.	.	.	5	.	6	19	.	.	.	7	.	.	.	.	.	80
Hérisson	.	.	.	7	.	.	.	15	6	4	.	.	4	.	.	7	.	8	.	11	15	20	.	.	.	.	.	23	.	.	.	120
Charenton	28	.	.	1	11	.	0	.	5	3	3	.	.	.	.	.	.	8	3	.	8	.	2	.	.	.	.	14	.	.	.	86
Châteauneuf-s.-Ch.	31	.	.	2	2	.	.	.	6	6	5	3	5	1	.	.	2	1	6	4	6	13	3	.	.	.	1	17	.	.	.	114
Morlac	.	.	2	5	.	.	1	.	9	5	4	2	2	.	.	.	.	7	5	.	7	18	.	.	.	.	.	17	.	.	.	84
Les Aix	12	.	.	2	.	.	.	.	12	2	.	12	.	.	.	.	5	.	.	.	17	8	.	2	.	.	.	.	12	.	.	84
La Réserve (St-P.)	.	.	5	.	8	.	.	3	11	6	8	10	7	3	.	.	7	2	12	.	4	4	4	.	.	.	1	8	7	.	2	112
Bourges (E. N.)	.	.	.	5	0	.	4	3	9	4	12	2	1	0	.	3	.	.	7	3	6	16	.	2	.	0	1	16	.	.	1	93
Mehun-s-Yèvre	22	.	.	1	6	.	.	1	7	11	5	3	2	.	.	2	.	5	3	.	7	9	1	1	.	.	.	16	.	.	.	101
Le Briou (Vierzon)	18	.	.	.	5	.	.	.	11	10	7	4	.	.	.	.	.	3	4	7	3	19	.	.	.	.	12	.	.	.	.	104
Mennetou-sur-Cher	27	.	.	.	5	.	.	.	12	16	10	11	9	.	.	2	4	.	9	5	6	15	.	.	.	.	.	39	.	.	.	170
Argent	.	5	16	3	7	.	.	.	15	4	.	10	.	.	.	9	.	.	5	.	4	8	.	.	.	.	.	.	.	.	.	86
Salbris	14	.	.	.	3	.	.	1	6	12	9	6	2	.	.	1	3	1	5	3	8	4	.	.	.	.	0	8	.	.	1	87
Romorantin	20	.	.	.	3	.	.	0	8	13	6	7	.	4	.	2	2	.	6	4	6	9	1	.	.	.	.	16	.	.	.	107
St-Aignan	6	.	.	.	2	.	.	2	8	2	.	16	1	.	3	.	.	.	12	3	5	3	.	.	.	2	7	2	.	.	.	74
Montrichard	.	.	2	3	.	.	.	6	15	3	4	2	3	.	4	.	.	8	5	7	3	2	.	.	.	6	.	.	1	.	.	74
Bassin de l'Indre.																																
Sainte-Sévère	9	.	.	8	4	.	2	.	11	8	4	.	11	.	.	4	.	4	.	6	.	21	.	.	.	.	7	11	.	.	1	111
Châteauroux (P. C.)	10	.	2	4	6	.	.	0	8	12	4	2	1	0	.	.	2	1	0	10	4	10	13	1	2	.	0	6	.	.	1	99

STATIONS.	1	2	3	4	5	6	7	8	9	10	11	12	13	14	15	16	17	18	19	20	21	22	23	24	25	26	27	28	29	30	31	TOTAL.
Bassin de l'Indre (suite).																																
La Chapelle Bl....	.	.	.	.	5	.	0	7	.	19	4	1	.	.	.	3	1	0	13	4	3	2	.	0	.	2	9	.	2	1	.	78
Le Louroux.....	3	2	1	2	1	.	1	.	10	17	5	1	5	.	.	4	1	0	13	5	4	2	.	.	.	2	10	0	.	.	.	89
Saint-Branchs.....	.	4	.	.	4	.	.	1	7	22	5	9	.	.	.	7	2	.	12	.	.	.	.	.	.	.	.	.	0	3	.	74
Lignières.....	3	1	2	2	4	.	0	0	7	7	5	0	.	3	5	4	2	.	9	3	5	1	.	5	.	1	16	.	.	2	.	86
Rigny Ussé.....	.	1	1	6	.	.	0	1	9	8	5	2	1	1	.	4	2	1	10	3	6	1	0	3	.	0	19	0	.	1	.	85
Bassin de la Creuse.																																
Ahun.....	10	.	.	.	8	.	.	.	33	4	2	1	4	.	.	.	.	2	4	2	7	.	8	8	.	.	.	18	.	.	.	111
Guéret (E. N.). ..	.	2	.	4	4	.	1	2	1	.	.	.	.	4	.	.	1	1	5	1	9	14	10	3	.	.	6	10	.	.	.	78
Boussac.....	2	.	1	14	.	.	2	19	3	1	1	3	4	.	.	0	4	2	3	6	14	1	1	.	.	6	14	1	.	1	0	103
La Souterraine....	11	8	.	4	8	.	1	5	.	23	18	4	1	.	.	.	2	13	3	2	11	24	4	2	.	.	3	4	.	.	2	153
Dun.....	9	2	.	3	13	.	.	4	15	10	10	2	2	.	.	.	2	4	.	2	6	23	5	.	.	.	1	5	.	.	3	121
Bénévent.....	14	3	.	6	11	.	.	6	17	9	5	4	2	.	.	.	2	.	5	2	4	23	8	.	.	.	6	8	.	4	.	140
Bellac.....	10	8	.	.	14	.	.	7	19	15	9	.	.	6	.	.	2	4	4	5	21	17	7	.	.	.	5	5	.	.	.	158
Magnac-Laval.....	8	3	.	3	10	.	.	3	12	14	6	2	1	1	.	.	3	1	5	5	13	23	4	2	.	.	4	5	.	.	.	126
Barrou.....	6	.	.	.	7	1	2	1	16	12	.	.	9	5	.	0	1	0	13	7	8	3	0	2	.	2	7	.	2	.	0	104
Abilly.....	5	2	.	1	3	.	0	3	13	10	4	.	1	.	.	1	1	.	10	9	2	2	.	.	.	2	9	.	3	0	.	81
Buxeuil.....	.	4	1	.	3	.	.	.	13	12	4	.	.	3	.	.	.	.	12	4	2	1	.	.	.	.	11	.	.	.	.	71
Bassin de la Vienne.																																
Eymoutiers.....	17	.	9	.	21	.	.	8	39	10	6	5	.	9	.	.	3	4	5	3	22	23	6	8	.	.	2	8	.	.	.	208
Saint-Léonard.....	19	.	.	10	15	.	4	3	31	5	9	4	2	16	.	.	4	2	4	3	10	16	6	4	.	2	.	5	.	.	2	176
Pontarion.....	14	3	.	3	13	.	3	5	33	5	5	.	.	.	.	4	.	.	1	.	11	10	4	1	.	.	3	6	.	.	.	124
Pierrebuffière.....	5	11	6	.	7	.	.	13	15	13	7	6	9	9	.	.	8	13	4	4	9	19	2	5	.	.	.	.	5	.	.	170
Limoges.....	12	4	0	1	9	.	.	4	35	9	13	3	1	2	.	.	7	1	7	4	11	18	1	8	.	1	1	7	.	.	0	161
Nexon.....	.	7	.	.	5	17	1	.	54	12	13	4	.	7	9	.	.	7	4	.	16	10	3	1	.	1	2	7	.	.	.	180
Oradour-s.-Vayres	8	1	1	3	8	.	0	7	37	14	14	2	1	3	.	.	5	1	7	3	17	28	2	11	.	1	6	9	.	.	2	191
Oradour-s.-Glane.	9	5	.	5	9	.	1	6	29	14	13	2	2	6	.	.	2	1	8	2	15	22	1	3	.	1	1	6	.	.	.	163
Rochechouart.....	5	3	.	2	10	.	1	1	26	10	12	1	.	.	.	.	3	4	6	6	9	27	1	5	.	1	2	10	1	.	1	147
Chabanais.....	7	3	.	2	9	.	3	1	24	17	12	1	.	3	.	.	2	2	7	9	15	25	1	4	.	1	2	6	3	.	1	161
Lussac-les-Ch.....	5	.	3	4	3	.	1	1	9	9	6	2	9	.	.	2	.	.	7	4	9	12	1	3	.	1	9	1	2	.	.	104
Lezay.....	4	0	.	2	3	.	1	3	21	10	19	4	.	3	.	1	3	2	14	10	23	4	7	0	.	3	24	1	1	2	1	166
Poitiers (P. C.) ..	4	1	.	.	1	.	.	.	31	14	9	5	.	.	3	.	4	.	17	5	6	.	.	.	.	4	13	.	.	1	.	118
Jaulnay.....	.	.	1	1	.	2	2	2	10	21	3	2	.	.	1	.	.	.	3	4	4	1	1	.	2	2	2	2	.	.	.	66
St Épain.....	4	2	.	2	5	.	.	1	7	9	5	5	.	2	.	5	.	.	13	4	2	1	.	1	.	1	17	.	1	.	.	87
Parçay-s.-Vienne.	.	.	.	.	10	.	.	.	10	.	6	.	.	.	.	10	.	.	16	3	3	.	.	.	.	.	20	.	.	.	.	78
Saint-Benoît (forêt).	5	3	.	3	4	.	0	0	6	7	6	1	.	.	.	4	2	.	10	3	5	1	1	2	0	1	20	0	.	1	0	85
Bassin de la Loire, du Bec-d'Allier à Angers.																																
La Guerche.....	.	4	5	6	3	.	.	.	5	5	3	.	8	5	.	.	.	.	6	.	4	5	.	.	.	.	.	3	.	.	.	63
Cuffy.....	20	.	4	2	4	.	0	1	9	1	2	4	0	2	.	.	5	0	4	3	12	18	1	1	.	.	0	2	.	.	.	95
Givry.....	13	.	2	2	4	.	.	2	7	2	1	.	.	.	.	.	6	2	4	2	14	14	3	2	.	.	1	5	.	.	1	87
Sancergues.....	17	.	.	2	7	.	.	3	12	.	5	.	.	.	.	.	3	1	8	1	10	11	2	3	.	.	2	24	.	.	.	110
Sancerre.....	.	6	1	3	2	.	.	2	0	16	1	3	.	.	.	.	3	.	.	6	4	2	9	1	.	.	.	3	13	.	.	75
Saint-Satur.....	13	.	1	3	1	.	.	2	10	7	1	3	.	2	.	.	2	.	4	4	8	9	.	.	.	.	1	13	.	.	.	84
Léré.....	14	.	2	4	2	.	0	1	7	5	1	4	.	0	.	.	.	2	5	1	5	5	3	1	1	.	4	13	2	.	0	82
Sainpuits.....	.	3	2	6	.	.	3	7	5	1	2	1	.	.	.	3	1	2	3	10	11	0	.	.	.	0	1	.	.	.	1	62
Gien.....	7	.	2	2	3	.	.	.	.	8	4	3	2	.	.	1	5	1	2	2	8	6	.	.	.	.	3	1	.	.	.	62
Ouzouer-le-Marché.	8	.	.	2	2	.	.	.	11	9	6	6	0	.	.	.	2	.	4	4	7	2	2	.	.	.	4	15	1	.	.	85

STATIONS.	1	2	3	4	5	6	7	8	9	10	11	12	13	14	15	16	17	18	19	20	21	22	23	24	25	26	27	28	29	30	31	TOTAL.
Bassin de la Loire, du Bec-d'Allier à Angers (suite).																																
Orléans (P. C.)	13	1	3	4	.	.	3	1	12	8	9	11	15	3	.	.	3	1	4	4	8	5	2	.	.	0	1	7	.	.	1	119
La Motte-Beuvron	.	2	.	4	.	.	3	3	6	7	4	3	2	.	.	1	2	.	3	4	6	8	.	3	.	.	2	3	.	.	.	66
La Ferté-St-Cyr	.	.	5	.	.	.	.	9	10	7	11	.	.	.	.	.	.	6	5	8	7	3	.	.	.	.	22	.	.	.		93
Contres	8	.	.	.	.	.	.	.	8	8	5	6	.	.	.	.	5	.	7	4	7	3	.	.	.	.	6	3	.	.	.	70
Blois (P. C.)	.	.	.	.	3	3	.	.	8	17	.	7	.	.	.	4	3	.	4	3	6	2	3	3	.	.	6	1	1	.	0	75
Herbault	.	.	4	3	.	.	2	16	9	.	14	.	.	.	.	4	7	.	3	2	.	.	.	.	.	10	.	.	.	.	.	74
Villedomer	.	.	5	5	.	.	3	0	20	8	6	3	.	.	.	3	5	.	7	4	2	3	1	1	.	0	8	.	.	.	.	85
Beaumont-la-Ronce	4	2	0	9	0	.	1	2	18	5	6	1	.	.	.	4	4	.	8	4	8	0	0	2	.	0	13	0	.	5	.	96
Tours (P. C.)	3	1	.	2	3	.	0	1	6	7	6	1	0	0	.	3	2	0	7	4	2	1	1	3	.	0	13	0	.	.	0	66
Channay	4	.	.	8	.	.	1	3	20	8	4	.	.	.	.	9	6	.	8	7	5	1	0	.	.	22	.	.	.	2	1	109
Ponts-de-Cé	5	1	0	6	0	.	.	1	11	2	2	.	7	0	1	4	.	3	8	10	4	.	2	.	0	1	27	.	2	1	.	98
Bassin du Loir.																																
Janville	.	.	2	4	.	2	.	2	14	9	6	4	2	.	.	.	11	.	7	7	5	4	3	2	.	.	1	7	1	.	0	93
Orgères	8	.	1	2	1	.	2	0	7	10	8	3	.	.	.	1	2	.	4	7	8	5	.	1	.	.	.	11	0	.	0	81
Authon	11	.	.	10	.	.	1	.	12	12	4	.	.	.	.	5	6	.	8	9	3	4	1	.	.	.	13	3	.	3	2	107
Thiron-Gardais	0	.	.	.	.	.	.	.	5	4	2	.	.	.	3	6	4	4	1	.	.	7	3	1	.	.	9	.	.	1	3	54
Voves	9	.	0	4	0	.	0	.	14	11	5	5	0	.	.	1	2	.	5	3	8	5	1	1	.	.	3	17	.	.	1	96
Bonneval	8	1	.	5	.	.	.	.	18	9	6	6	.	.	.	7	2	.	9	4	4	5	2	4	.	.	4	12	.	.	2	108
Châteaudun	.	.	.	4	.	.	1	11	.	8	3	8	1	.	.	.	3	.	6	5	2	4	2	3	.	2	6	4	.	1	1	75
Vendôme (P. C.)	4	1	2	3	1	.	.	1	13	6	4	7	1	.	.	2	2	.	.	4	4	2	1	1	.	.	14	0	.	1	0	74
Montoire	2	4	2	4	1	.	0	1	13	0	5	6	0	.	.	3	1	1	3	4	3	4	1	0	.	.	13	0	.	4	0	77
Mondoubleau	2	4	.	7	.	.	.	.	17	5	.	.	.	.	.	.	8	.	19	12	.	7	.	.	.	.	18	.	.	.	.	100
Savigny	2	3	1	6	1	.	.	.	15	4	4	6	.	.	.	5	3	.	7	9	6	2	2	.	.	.	12	2	.	1	0	91
Le Lude	4	.	.	7	.	.	.	.	13	1	3	4	.	.	.	7	7	.	6	24	1	1	.	.	.	.	24	.	1	4	.	109
Pontvallain	2	1	1	8	.	.	.	7	17	.	2	.	.	.	.	17	.	.	11	8	3	3	4	.	.	.	2	.	.	2	.	88
La Flèche	3	.	.	4	.	.	.	.	.	3	8	.	.	.	5	.	3	.	5	13	.	5	2	.	.	.	21	.	.	.	.	72
Bassin de la Sarthe.																																
Ft d'Écouves (R.V.)	3	0	7	1	.	2	1	17	13	17	0	1	.	.	3	21	2	15	17	13	.	1	.	.	.	13	.	0	2	2	.	148
Ft de Perseignes	6	5	.	4	0	.	1	2	14	6	4	.	.	1	.	6	8	1	12	14	3	6	1	.	.	.	22	.	1	1	1	119
Ft de Bourse	1	5	2	5	.	.	.	2	8	8	15	9	13	2	.	3	26	1	4	4	2	13	7	.	.	.	36	2	5	2	2	177
St-Denis-s-Sarthon	3	.	1	2	.	.	4	.	1	3	5	.	.	3	.	9	7	3	11	2	5	.	.	.	.	.	13	.	.	4	.	76
Villaines-la-Juhel	9	2	1	6	1	.	2	2	13	5	2	.	1	1	.	2	16	1	8	21	2	1	0	.	.	.	24	1	0	2	2	126
Bonnétable	5	2	.	4	.	.	.	.	14	6	1	.	.	.	3	9	3	.	8	7	.	5	8	2	2	.	16	.	.	.	1	96
Le Mans (P. C.)	4	1	3	2	.	.	1	.	19	5	3	.	.	.	1	9	1	1	11	10	.	11	.	.	.	1	18	.	.	1	1	103
Mortagne	2	.	4	2	.	1	1	9	6	6	.	3	.	.	4	6	1	8	4	11	5	3	0	.	.	19	.	0	7	2	.	104
Forêt de Réno	5	2	.	4	1	.	.	2	9	5	7	.	.	2	.	5	12	.	8	12	2	6	2	.	.	.	17	.	2	9	3	115
Bellême	5	0	.	6	3	.	0	2	15	10	7	.	1	.	.	14	7	6	10	11	.	5	0	.	0	.	25	.	1	.	2	130
Nogent-le-Rotrou	4	3	1	4	.	.	1	2	13	3	7	.	.	.	.	4	5	2	3	6	8	6	2	1	.	.	10	.	.	2	2	89
La Ferté-Bernard	7	3	1	6	.	.	.	1	8	4	1	.	.	.	3	5	3	.	4	7	2	1	.	.	.	2	12	.	1	1	.	72
Connerré	4	.	5	.	.	.	.	6	12	10	.	.	.	.	.	.	5	12	.	.	11	4	3	.	.	.	18	.	.	3	.	93
Souligné-s.-Vallon	4	2	.	8	.	.	.	.	18	9	1	.	.	.	.	8	4	.	8	15	3	7	1	.	.	.	26	.	.	1	1	116
Chantenay	4	1	.	5	.	.	.	2	14	6	3	.	3	.	.	6	6	.	.	9	3	9	.	.	1	.	20	.	.	.	1	93
Malicorne	.	7	.	9	.	.	.	.	22	3	1	.	2	.	.	9	3	.	6	10	3	4	1	.	.	.	24	.	.	1	.	105
Sainte-Suzanne	2	.	4	0	.	0	1	15	9	2	.	4	.	0	6	17	.	10	19	3	3	2	2	1	.	23	0	.	2	2	0	127
Grez-en-Bouère	2	1	.	6	0	.	0	2	14	22	3	.	1	.	1	4	15	.	10	17	5	0	1	0	6	.	26	0	.	4	1	135
Sablé	4	.	.	.	.	.	.	5	17	10	4	.	.	.	.	5	7	6	4	7	8	10	.	.	.	.	14	.	5	3	4	113
La Baumette	3	.	3	4	.	.	1	11	3	4	.	1	.	.	2	7	1	5	7	7	3	1	3	.	.	6	20	0	3	.	0	95

STATIONS.	1	2	3	4	5	6	7	8	9	10	11	12	13	14	15	16	17	18	19	20	21	22	23	24	25	26	27	28	29	30	31	TOTAL.
Bassin de la Mayenne.																																
Pré-en-Pail	7	1	1	4	3	.	1	.	16	.	7	.	.	.	.	8	17	3	10	27	.	3	1	.	.	.	2	.	.	3	1	116
Forêt d'Andaines	10	4	0	5	1	1	.	8	11	2	.	.	5	6	.	2	22	6	13	9	10	3	7	.	.	.	22	4	3	.	4	160
Domfront	8	6	.	4	2	.	3	.	11	1	3	.	2	1	.	1	22	6	24	17	4	4	1	1	.	.	24	0	0	2	3	150
Gorron	3	.	3	2	.	11	1	12	2	3	.	2	2	.	0	12	0	9	20	6	6	1	.	.	.	22	.	2	2	6	.	127
Ambrières	6	3	1	4	1	.	3	1	14	6	4	0	9	0	0	3	25	1	11	25	6	6	1	1	24	0	29	3	2	0	2	191
Bais	4	.	10	.	.	.	4	14	6	2	.	2	.	.	2	18	1	8	22	3	2	3	.	.	.	27	.	1	3	.	.	132
Mayenne (P. C.)	5	4	.	7	1	.	1	4	9	3	2	.	.	.	0	7	13	0	11	14	10	2	2	0	0	.	28	.	1	1	3	128
Ernée	2	.	3	3	0	.	3	16	3	3	0	.	0	.	0	14	14	12	.	23	6	2	.	.	1	4	16	1	1	.	4	132
Chailland	.	4	3	2	1	.	1	4	2	1	.	.	4	2	.	4	8	12	15	19	8	10	1	3	.	4	15	0	6	2	.	133
Laval (E. N.)	2	.	2	3	.	.	1	15	.	4	.	0	.	.	3	19	4	8	2	28	4	.	3	.	2	7	22	.	4	.	4	137
Cossé-le-Vivien	3	1	.	8	.	.	0	1	15	5	4	.	1	1	.	5	15	.	9	16	9	2	2	1	4	.	22	.	1	3	2	130
St-Aignan-s.-Roë	5	.	2	6	.	.	.	1	15	6	2	2	2	.	.	7	16	.	9	22	12	2	3	1	3	1	24	1	5	2	1	150
Château-Gontier	.	.	.	6	.	.	.	1	14	5	1	.	.	.	.	5	23	.	8	20	6	0	.	.	10	.	23	.	5	1	.	128
Bassin de la Loire inférieure, rive droite.																																
Varades	.	.	.	5	3	.	.	.	16	5	.	.	.	.	.	3	6	.	8	24	9	6	5	.	.	.	25	.	6	.	.	121
Oudon	1	.	2	5	.	.	1	.	16	6	3	.	.	.	3	21	2	6	7	23	4	3	.	.	.	7	23	.	1	.	4	141
Joué-sur-Erdre	2	.	.	9	3	.	1	5	24	7	7	.	.	.	.	.	2	.	9	26	10	.	7	.	34	1	30	.	.	10	3	190
Nort	.	.	1	13	1	.	.	2	24	13	5	.	2	.	2	5	10	18	5	20	28	.	5	.	.	1	35	.	1	8	5	204
Nantes (Obsre)	4	.	7	1	.	.	1	1	24	6	17	0	2	1	7	21	1	10	.	31	12	3	5	0	.	1	34	.	3	5	5	202
Cordemais	.	3	.	10	2	.	.	1	11	7	12	.	2	.	3	2	26	4	2	32	18	4	6	2	.	6	30	1	1	4	6	195
Saint-Nazaire	.	0	1	7	1	.	1	1	25	11	11	.	7	0	2	10	11	1	6	17	7	3	4	.	.	7	33	8	2	1	6	183
Bassin de la Loire inférieure, rive gauche; bassin de la Sèvre nantaise.																																
Secondigny	3	.	.	14	1	.	4	.	22	16	16	5	0	1	.	10	6	.	20	16	8	3	2	0	.	3	26	.	6	.	1	183
Parthenay (E. N.)	.	.	7	11	.	.	1	1	19	12	12	10	1	1	.	1	4	4	20	22	6	1	.	1	.	2	23	.	.	1	1	161
Belleville	.	.	.	0	6	.	.	1	6	1	9	10	1	0	.	3	0	0	11	5	5	0	1	0	.	.	29	.	1	0	0	89
Les Gardes	0	1	1	7	1	0	2	2	8	4	5	1	0	0	1	8	4	0	9	12	4	0	4	2	0	0	29	0	1	3	1	112
Montaigu	1	1	.	9	.	.	2	2	12	8	10	4	4	1	2	6	9	2	6	21	4	.	2	.	.	2	42	1	12	11	1	175
Vieillevigne	5	.	.	11	.	.	5	11	15	19	4	1	5	.	7	14	4	9	15	4	7	3	2	.	.	.	20	4	3	2	.	171
Les Herbiers	3	0	0	10	0	0	1	3	10	7	6	2	0	.	0	9	8	0	14	19	8	1	0	0	.	0	29	0	15	7	0	159
Clisson	.	.	.	10	.	.	.	2	13	6	6	2	.	.	.	4	8	0	7	18	10	.	3	.	.	.	28	.	13	5	2	138
Saint-Philbert	0	.	.	8	1	.	2	2	12	5	3	1	2	1	3	9	15	.	12	28	18	.	2	3	.	4	32	3	14	8	2	190
Indret	1	1	.	7	3	.	1	2	23	7	5	.	0	0	2	5	20	5	8	42	14	3	2	0	.	2	30	0	11	2	5	205
Fort de Mindin	.	.	.	9	1	.	.	2	23	7	5	.	2	.	.	6	15	7	.	22	6	3	4	.	.	2	45	4	1	1	10	175
Pointe Saint-Gildas	.	.	.	11	1	.	1	2	17	13	6	.	4	.	2	5	13	.	7	19	9	1	1	.	.	9	39	2	2	3	4	171
BASSINS ENTRE LA LOIRE ET LA GIRONDE.																																
Bassins de la Sèvre niortaise et de la Vie.																																
Sepvret	.	2	.	5	.	.	7	12	16	20	7	.	.	.	1	.	9	12	25	23	4	2	.	.	3	26	2	2	.	.	.	178
Viel-Pain	.	.	.	7	.	.	1	4	20	11	14	3	.	.	.	2	2	6	8	12	18	4	.	5	.	15	4	5	2	1	.	144
Chantecorps	4	.	.	.	11	.	2	4	7	10	6	1	1	.	2	3	4	14	8	4	2	2	23	.	.	27	1	4	2	1		144
Champdeniers	.	.	.	15	.	.	.	4	34	18	17	10	2	.	1	1	.	.	19	13	4	4	3	1	.	2	28	1			4	181
Le Beugnon	.	.	.	4	0	0	3	11	25	15	18	3	.	.	.	6	9	10	8	11	11	12	.	.	.	.	7	10	12	6	6	186
Fressines	4	1	3	2	6	.	5	1	24	20	11	15	.	.	.	1	5	2	24	18	10	4	5	1	.	4	35	1	0	2	1	205
Niort	1	.	.	3	6	.	0	2	20	16	11	10	0	.	.	1	1	1	20	9	6	5	3	0	.	2	28	.	1	2	1	149

STATIONS.	1	2	3	4	5	6	7	8	9	10	11	12	13	14	15	16	17	18	19	20	21	22	23	24	25	26	27	28	29	30	31	TOTAL.
Bassins de la Sèvre niortaise et de la Vie (suite).																																
Mauzé	.	.	.	2	5	.	.	4	12	18	13	30	.	3	.	.	3	1	13	9	6	5	3	.	.	2	28	.	4	5	.	156
Longèves	1	.	.	8	3	.	1	0	40	19	14	5	0	2	.	5	6	1	9	10	3	13	1	2	.	2	35	1	8	1	1	191
Luçon	.	.	.	9	.	.	2	5	15	13	8	3	.	1	.	11	6	4	10	22	6	6	1	1	.	0	39	5	17	6	.	190
Marans	1	.	.	11	.	.	1	1	13	20	20	7	.	.	.	.	4	2	9	7	7	4	4	1	.	1	26	2	16	1	2	160
La Châtaigneraie	.	1	.	14	.	.	.	9	11	20	15	.	.	.	.	15	10	7	8	15	3	4	1	.	.	2	45	1	12	4	2	198
Chantonnay	1	.	1	11	1	.	1	2	13	17	12	18	.	4	.	16	4	1	10	29	8	3	4	1	.	1	38	2	28	4	1	230
Roche-s.-Yon (E.N.)	.	1	.	11	1	.	1	1	16	15	16	.	2	.	1	8	1	1	3	4	5	5	1	1	.	.	30	1	26	13	0	164
Sables-d'Olonne	4	0	.	7	4	.	1	2	11	15	22	0	4	0	1	9	3	4	10	21	12	3	.	.	.	10	24	2	25	3	2	199
St-Gilles-s.-Vie	.	.	.	5	0	.	.	.	8	8	13	9	.	.	2	18	1	0	6	10	1	2	.	.	.	1	2	30	5	1	0	123
Pornic	.	.	.	5	2	.	4	3	17	7	7	.	5	.	1	7	18	3	7	20	18	2	3	.	.	8	43	4	3	5	4	196
Ile d'Yeu	.	.	1	5	.	1	0	0	6	1	3	8	12	.	4	25	1	1	1	36	2	0	1	0	.	16	26	8	3	3	5	170
Noirmoutiers	.	2	2	7	1	0	1	0	12	4	8	1	8	0	2	23	9	3	10	17	25	5	1	.	.	9	30	3	2	2	4	191
Bassin de la Charente.																																
Saint-Mathieu	6	.	1	2	11	.	1	6	40	20	19	4	7	5	.	.	0	2	9	3	18	34	5	5	.	1	2	10	.	1	0	213
Ruffec	.	.	.	.	.	.	1	1	13	26	15	4	.	4	.	.	3	2	5	8	12	6	2	2	.	2	12	3	2	.	.	123
Montbron	.	.	2	1	.	.	3	6	4	54	18	1	1	1	.	3	6	1	7	14	20	23	7	6	.	2	3	.	5	.	.	188
Aigre	.	.	.	.	5	.	1	2	11	26	15	4	.	.	.	1	4	2	5	9	12	6	2	2	.	2	18	6	2	.	.	136
Angoulême (P. C.)	.	.	.	14	10	.	2	5	36	11	22	3	2	2	1	.	4	1	10	.	20	26	4	5	.	2	.	28	5	.	.	213
Barbezieux	.	.	.	14	.	.	4	2	24	16	18	5	1	.	.	0	3	.	9	8	17	30	4	4	.	3	27	.	.	.	.	189
Jonzac	9	.	.	5	3	.	.	7	24	22	17	11	.	.	.	2	5	4	6	4	25	17	19	7	.	3	27	4	.	.	.	221
Cognac	.	.	.	7	.	1	4	21	11	18	5	3	.	.	1	3	.	12	6	12	12	11	1	.	3	25	3	0	0	1	.	160
Saintes	8	.	3	5	5	.	.	3	22	28	22	8	3	.	.	2	.	.	12	15	8	16	12	.	.	6	11	2	1	.	1	193
Vernoux-s.-Bout	.	.	.	4	.	.	.	2	20	18	11	4	.	.	.	.	1	1	4	5	36	7	2	.	.	4	22	0	0	1	2	145
Chef-Boutonne	2	.	.	1	6	.	1	2	7	26	22	3	1	2	.	1	5	.	10	9	14	7	4	4	.	2	24	1	.	1	1	156
Villiers-en-Bois	2	.	.	3	3	.	2	3	13	10	16	.	3	3	.	.	11	2	12	14	18	4	.	1	.	3	46	1	0	5	.	175
St-Jean-d'Angely	.	.	.	4	.	.	3	20	6	17	1	7	.	.	1	8	1	5	7	20	7	2	2	.	.	27	1	1	1	.	1	142
La Rochelle	1	.	1	2	1	.	1	4	16	9	11	.	5	2	1	2	2	2	10	15	9	18	15	2	.	4	25	3	4	3	2	170
Ile d'Aix	4	.	.	8	5	.	1	.	13	7	12	11	.	.	.	2	2	3	9	13	51	6	2	1	.	1	34	2	18	3	.	208
Chassiron	3	.	.	8	6	.	.	2	11	8	12	4	5	.	2	4	3	1	12	5	3	11	1	.	.	.	30	1	12	6	.	150
BASSIN DE LA GIRONDE.																																
Bassin de la Dordogne.																																
La T.-d'Auvergne	13	3	0	0	14	7	4	4	42	19	7	5	17	2	.	.	12	1	14	6	21	16	9	.	.	.	12	4	.	.	1	232
Laqueuille	3	.	.	11	9	.	2	24	17	4	2	7	6	.	.	5	3	3	6	10	8	2	1	.	.	8	3	.	.	.	2	136
Église Neuve-d'Entrayges	.	.	.	7	10	.	.	.	9	7	5	7	.	.	.	7	5	7	6	4	.	.	.	8	.	6	.	.	.	.	.	88
Ussel	8	5	1	5	20	3	7	4	24	11	4	2	8	2	.	.	7	2	9	4	13	7	6	3	.	.	10	35	3	.	.	203
Aurillac (E. N.)	6	.	.	.	5	4	2	5	23	12	7	9	7	.	.	18	9	9	12	9	4	8	.	.	.	.	.	.	.	.	2	151
Argentat	7	2	.	.	11	.	.	2	28	13	1	2	5	2	.	.	10	4	8	7	12	7	11	2	.	16	8	.	.	.	.	158
Beaulieu	5	0	0	.	9	0	1	2	11	13	5	4	10	0	.	.	16	.	19	7	13	7	5	.	.	.	10	14	.	.	.	151
La Tronquière	10	7	.	.	21	.	8	.	18	.	.	17	12	.	.	8	5	6	17	10	6	12	2	.	3	2	20	18	.	.	.	202
Bretenoux	9	3	.	2	13	.	4	.	30	9	3	6	3	.	.	21	18	2	7	10	7	11	4	.	.	10	13	.	.	1	.	186
La Capelle	15	5	.	.	5	.	10	.	15	10	6	10	8	.	.	7	.	3	12	6	7	6	.	.	.	20	15	.	.	.	.	160
Vayrac	4	.	.	1	7	.	5	.	34	9	11	6	2	.	.	6	12	4	7	6	10	14	5	.	.	.	7	16	.	.	.	166
Martel	3	.	.	.	19	.	7	.	40	10	11	5	6	.	.	10	10	3	14	14	8	15	3	.	.	.	11	.	.	.	.	189
Gourdon	13	2	.	8	12	.	10	8	25	4	5	4	3	.	.	5	.	10	.	10	13	10	.	.	.	.	15	15	.	.	.	171
Tulle (E. N.)	18	3	.	.	21	1	6	.	53	9	9	4	1	.	.	10	3	7	7	3	15	18	10	.	.	.	9	2	.	.	.	209

STATIONS.	1	2	3	4	5	6	7	8	9	10	11	12	13	14	15	16	17	18	19	20	21	22	23	24	25	26	27	28	29	30	31	TOTAL.
Bassin de la Dordogne (suite).																																
Brive	.	9	.	.	21	.	4	2	31	12	7	11	4	1	.	.	12	1	14	3	12	1	2	.	.	.	5	9	.	.	1	162
Blanzaguet	.	.	.	.	29	.	.	.	.	10	9	20	10	.	.	.	.	.	.	.	30	35	.	.	.	.	.	40	.	5	.	188
Périgueux (E. N.)	4	1	.	11	.	.	4	3	31	9	15	5	9	.	.	11	5	10	1	9	13	27	7	0	.	1	2	2	.	.	2	182
Montguyon	.	.	.	.	4	.	3	.	17	.	41	33	1	.	.	.	1	2	12	17	16	21	.	.	.	4	20	2	2	.	2	198
Les Eglisottes	6	.	.	.	8	2	2	7	14	24	22	2	3	.	1	0	2	2	14	3	17	32	2	.	.	2	29	.	1	2	.	195
Lussac	3	.	.	.	5	.	.	4	25	24	23	1	10	.	.	2	.	1	14	2	13	34	2	1	.	.	30	.	.	.	.	193
Saint-Savin	11	.	.	0	18	.	.	4	0	38	21	1	2	1	.	2	2	12	.	4	20	20	6	.	2	.	26	2	.	1	.	192
St-André-de-Cubzac	12	.	.	5	4	2	.	3	.	44	33	3	14	.	5	2	.	2	15	.	18	22	1	.	.	.	29	2	0	.	.	214
Bassin du Lot.																																
Mont Lozère	2	.	.	1	22	12	.	.	3	16	.	2	2	2	.	.	6	.	12	.	5	.	.	2	8	7	12	12	15	.	.	141
Le Bleymard	2	.	.	.	21	10	.	1	.	8	.	4	2	2	.	.	.	.	9	.	1	1	.	.	9	4	9	4	6	.	.	93
Bagnols	2	.	.	.	20	12	.	1	.	10	.	2	3	.	.	.	5	.	8	.	1	.	.	0	10	6	.	1	13	.	.	94
Mende (P. C.)	1	.	.	.	32	7	.	.	.	6	.	2	7	.	.	.	4	.	8	.	.	2	.	.	8	1	5	.	.	.	.	83
Cam de la Roche	1	.	.	.	65	7	.	2	.	14	2	.	5	.	.	.	7	.	10	.	.	3	.	.	10	.	5	6	.	.	.	136
Marvéjols	3	0	.	2	46	9	.	1	2	8	1	1	3	.	.	.	5	.	8	.	1	2	0	.	12	.	2	2	.	.	.	108
Le Malzieu	4	3	.	.	10	2	.	.	.	.	6	.	.	.	.	.	5	.	3	.	.	.	.	6	.	1	.	.	.	.	.	40
St-Chély-d'Apcher	4	3	.	.	24	7	.	.	1	5	5	2	2	5	.	.	4	.	6	.	2	3	1	.	9	.	4	1	.	.	.	88
Nasbinals	5	.	.	.	9	10	.	3	2	5	5	3	2	.	.	.	4	2	2	.	9	3	4	.	5	2	6	7	.	.	.	88
Laguiole	27	30	.	.	45	12	27	18	7	3	16	9	10	3	.	.	10	17	5	9	.	22	10	.	11	.	22	13	.	.	.	326
Mur-de-Barrez	8	12	.	.	20	12	8	10	14	8	.	6	.	.	.	.	12	8	20	.	6	.	.	.	10	.	12	.	.	.	.	166
Espalion	4	23	4	7	26	2	2	3	4	2	3	2	7	10	.	.	15	.	20	3	4	4	3	8	.	.	.	12	.	.	.	168
Entraygues	9	6	5	.	12	4	.	.	.	2	4	2	1	1	.	.	9	5	2	4	2	1	1	5	.	2	5	.	.	.	.	82
Figeac	19	2	.	.	13	.	4	4	9	6	3	2	7	3	.	4	6	5	7	5	7	10	.	.	8	.	10	12	.	.	.	146
Livernon	21	2	3	.	17	.	3	4	15	8	6	8	12	2	.	5	11	5	10	4	10	8	1	.	.	3	11	16	.	.	1	186
Lauzès	13	.	.	.	17	.	2	2	20	5	2	8	.	.	.	5	6	3	10	10	5	9	.	.	.	.	4	5	.	.	.	126
Limogne	20	.	.	.	15	.	5	.	10	11	2	.	12	.	.	7	.	5	3	2	10	9	.	.	.	.	.	11	.	.	.	122
Saint-Géry	.	6	.	13	.	.	6	.	20	.	5	10	.	.	.	12	.	16	15	12	10	4	.	.	.	6	10	.	.	.	.	145
Cahors (P. C.)	15	.	.	.	20	.	.	2	7	13	.	2	3	4	.	.	6	.	9	4	10	6	5	.	.	.	5	3	.	.	.	114
Villeneuve	8	.	.	12	.	.	.	3	16	12	4	4	2	2	4	.	4	.	9	5	19	4	7	.	.	.	12	5	.	.	.	132
Bassins du Tarn et de l'Aveyron.																																
Massevaques	4	2	.	.	77	7	.	4	.	8	.	.	.	.	.	.	5	.	.	15	.	2	.	.	1	12	23	15	1	.	0	176
Montmirat	4	2	.	.	24	10	.	1	.	8	1	0	.	5	.	.	7	.	11	.	.	.	.	.	12	2	7	3	.	.	.	97
Pont de Montvert	2	0	.	.	54	13	.	2	.	9	1	3	.	2	.	.	5	.	8	0	2	2	.	.	2	10	10	15	24	.	0	164
Cassagnas	2	2	.	.	71	8	.	.	3	.	.	3	.	.	.	.	5	.	.	.	8	2	.	.	4	18	5	8	40	.	.	179
Florac	4	1	.	.	26	7	.	.	.	5	.	.	1	0	.	.	4	.	10	.	.	.	.	.	5	5	7	3	.	.	.	78
Meyrueis	.	5	6	.	20	5	.	2	.	4	.	6	.	3	.	.	3	.	8	.	.	.	.	.	2	.	3	1	.	.	.	69
Le Massegros	14	6	.	.	70	13	.	2	.	5	1	.	4	3	.	.	9	.	15	.	.	2	4	.	12	.	4	4	.	.	.	168
Le Cabareton	18	.	.	76	16	.	.	.	.	.	.	12	4	.	.	2	.	.	.	.	.	.	.	.	.	13	.	.	.	.	.	141
Fraïsse	31	5	.	54	51	.	4	1	.	.	.	5	8	7	.	.	9	.	8	.	.	.	.	.	.	12	12	4	.	.	.	211
La Salvetat	40	3	.	1	20	2	.	6	.	.	.	2	9	10	.	1	10	.	11	.	.	3	.	.	.	6	7	4	.	.	.	135
La Cavalerie	18	2	.	15	80	.	0	.	.	.	1	2	8	.	.	2	7	1	12	.	.	2	.	.	2	3	1	3	.	.	.	160
Castres	24	.	.	.	11	.	2	.	.	2	.	2	7	8	1	.	8	.	13	1	1	2	.	.	2	8	8	.	.	.	.	100
Lavaur	3	.	.	15	3	.	.	2	.	1	.	3	7	5	2	2	2	2	11	.	1	3	.	2	6	.	14	.	.	.	.	85
Alban	45	11	.	.	19	6	.	19	.	6	2	3	12	20	.	.	15	.	22	.	1	4	7	.	6	.	15	.	.	.	.	213
Albi (P. C.)	3	5	.	5	4	5	2	.	5	.	.	10	12	1	.	4	.	5	.	10	3	5	.	5	.	12	15	.	.	.	.	111

STATIONS.	1	2	3	4	5	6	7	8	9	10	11	12	13	14	15	16	17	18	19	20	21	22	23	24	25	26	27	28	29	30	31	TOTAL.
Bassins du Tarn et de l'Aveyron (suite).																																
Carmaux	22	2	.	.	10	.	.	3	.	5	.	.	11	11	.	.	6	.	14	.	2	3	2	.	6	.	14	8	.	.	.	120
Lalbenque	20	3		.	14	.	.	.	12	.	3	5	9	.	.	13	.	5	13	4	10	7	.	.	3	.	2	.	.	.	.	123
Canals	.	.	.	.	.	.		.	1	13	.	4	9	.	4	7	.	11	.	.	5	2	1	.	12	.	4	.	.	.	.	75
Montauban (E. N.)	14	.	.	.	9	.	.	2	.	17	.	.	4	.	8	.	.	2	.	7	.	.	.	2	.	4	.	.	.	.	.	69
La Française	.	.	.	11	.	.	6	.	22	.	3	4	8	.	.	12	.	19	.	11	4	3	.	3	.	7	1	.	.	.	.	114
Bassin de la Garonne, cours supérieur, et affluents des Pyrénées.																																
Ax	24	.	.	.	.	27	.	13	.	.	.	11	.	.	17	12	.	.	9	.	.	21	.	.	.	.	18	12	.	.	.	164
Belesta	7	5	.	.	.	15	7	4	.	8	.	.	9	2	3	2	4	.	9	.	3	7	.	.	9	.	.	.	.	.	.	94
Foix (E. N.)	13	.	2	.	5	6	2	.	.	.	.	.	4	3	9	.	13	.	3	.	.	9	.	.	.	.	1	.	.	.	.	70
Loubens	19	1	.	.	3	4	.	5	.	.	.	.	1	3	2	3	11	.	10	.	.	15	.	.	1	.	.	8	.	.	.	86
Mirepoix	9	.	.	.	.	.	.	2	.	3	.	.	3	2	.	3	12	.	8	.	.	7	.	.	.	.	.	11	.	.	.	60
Royat	.	.	.	.	.	1	2	1	.	.	.	.	.	3	.	.	12	.	7	.	2	7	.	.	.	.	.	2	.	.	.	37
Villeneuve-Durfort	12	.	.	.	.	.	.	3	.	4	.	1	2	1	.	.	10	.	10	.	1	7	.	.	6	.	2	1	.	.	.	60
La Bastide de Sérou	9	.	.	.	.	.	13	3	.	2	.	.	.	7	.	10	12	.	8	.	.	.	14	.	1	.	6	.	.	.	.	85
Rieumes	9	.	.	.	4	.	.	1	.	5	.	.	5	4	1	.	4	.	8	.	4	4	.	.	13	.	3	1	.	.	.	66
Toulouse (Obs^re)	7	.	.	.	10	.	.	0	1	3	.	1	4	2	3	3	3	4	10	.	3	5	.	2	5	.	6	.	.	.	.	71
Bassin de la Garonne (R. G.) au-dessous de Toulouse; bassins du Gers et de la Baïse; bassin de la Gironde.																																
Lannemezan	5	.	2	.	10	.	0	.	.	10	.	.	1	16	20	10	9	1	12	.	1	2	.	.	3	.	20	5	.		.	129
Castelnau-Magnoac	12	.	.	.	13	.	.	4	.	.	24	.	.	.	18	10	.	.	24	.	38	8	.	.	5	.	13	16	.	.	.	187
Lombez	7	.	.	.	4	.	.	1	.	11	.	.	4	.	3	.	4	.	8	.	6	5	.	.	10	.	7	9	.	.	.	79
Masseube	10	1	.	.	11	.	.	2	1	16	0	1	6	6	5	2	7	0	6	.	9	6	.	.	8	.	12	6	.	.	.	115
Trie	10	.	.	.	21	.	.	.	.	28	.	.	.	.	24	12	10	.	22	.	21	14	.	.	6	.	14	18	.	.	.	200
Miélan	10	1	.	.	9	.	.	1	3	19	2	.	5	9	6	1	6	1	6	.	12	9	.	.	1	.	19	7	.	.	.	127
Mirande	.	.	.	.	9	.	.	.	.	22	.	.	12	.	.	.	6	11	20	.	12	7	.	.	.	4	15	5	.	.	.	124
Auch (P. C.)	8	.	1	.	5	.	.	1	3	16	2	.	4	2	2	.	5	.	11	.	10	7	.	.	1	16	5	.	.	.	.	99
Vic-Fézensac	9	.	.	.	12	.	.	.	8	8	12	1	2	3	2	5	1	8	.	.	12	9	.	.	.	21	.	2	.	.	.	117
Lectoure	8	.	.	.	8	.	.	.	8	21	2	1	3	1	6	.	5	.	11	1	10	7	.	.	.	.	22	5	.	.	.	119
Condom	5	.	.	.	13	.	.	.	10	17	3	1	5	2	8	2	2	3	12	2	14	11	1	.	.	.	24	4	.	.	.	140
Eauze	.	.	15	.	.	.	3	.	14	10	6	.	7	3	.	5	4	.	11	13	15	.	.	.	.	18	11	.	.	.	.	135
Beaumont	7	.	.	.	10	.	0	2	3	16	1	0	1	8	7	.	9	.	11	0	8	4	.	.	5	.	3	3	.	.	.	98
Agen (P. C.)	2	.	.	4	2	.	1	2	23	1	1	6	2	1	6	5	1	6	7	14	11	2	1	.	.	20	6	3	.	.	1	128
La Réole	0	.	.	3	7	.	.	.	21	16	15	9	12	.	5	9	18	5	16	8	19	.	.	.	7	.	24	.	.	.	.	193
Sauveterre	8	.	.	4	.	.	.	4	26	14	17	7	16	.	4	.	3	.	18	10	24	27	2	.	.	.	24	.	6	.	.	215
Bordeaux (Obs^re)	7	.	.	1	7	2	1	3	21	30	20	15	7	0	4	1	6	.	18	4	12	25	3	0	.	4	24	4	1	3	0	225
Saint-Julien	3	7	6	0	.	.	1	3	12	30	30	2	.	2	0	6	0	18	13	15	18	12	3	.	.	3	25	.	5	.	.	215
Royan	4	.	2	.	6	.	1	2	14	5	20	9	1	3	1	1	4	1	5	5	20	8	6	1	.	4	25	2	4	.	2	156
La Coubre	3	.	.	1	17	.	.	1	17	10	20	2	.	5	1	1	2	1	10	10	20	11	4	1	.	1	32	3	7	.	1	181
BASSINS ENTRE LA GIRONDE ET LES PYRÉNÉES.																																
Petits bassins entre la Gironde et l'Adour.																																
Saint-Nicolas	8	4	.	.	6	.	5	2	23	22	28	13	7	3	5	5	7	5	7	5	3	22	3	.	.	4	28	3	2	.	.	220
Hourtin (phare)	.	4	0	11	10	.	2	2	17	10	22	8	34	6	6	1	3	.	15	4	15	.	3	.	.	4	22	4	0	.	.	200
Moutchic	8	0	.	2	10	.	1	3	19	19	26	17	10	3	7	3	5	1	15	5	18	25	14	.	.	4	23	3	2	.	0	240
Le Porge	13	0	0	4	11	.	2	4	25	35	24	17	7	10	7	1	4	1	15	5	40	23	5	3	.	5	54	2	1	.	0	286
Arès	4	1	.	17	2	22	13	7	22	9	12	7	29	2	5	2	3	0	20	5	26	23	10	4	.	6	24	3	2	.	.	278

STATIONS.	1	2	3	4	5	6	7	8	9	10	11	12	13	14	15	16	17	18	19	20	21	22	23	24	25	26	27	28	29	30	31	TOTAL.
Petits bassins entre la Gironde et l'Adour (suite).																																
Audenge	8	1	.	4	5	.	.	6	8	43	29	30	8	15	10	5	8	1	18	6	23	20	7	4	.	7	29	8	8	4	.	318
Pissos	10	.	.	1	3	.	.	6	11	30	21	11	20	5	18	2	2	.	18	8	25	23	8	.	.	18	22	2	.	.	0	264
Belin	8	2	0	2	6	0	2	6	29	18	32	32	9	16	17	1	3	3	24	9	20	37	8	0	.	7	29	6	2	.	.	324
Piquey	9	3	.	0	5	.	1	4	20	20	13	25	4	7	13	1	2	0	17	5	20	23	1	4	.	5	20	4	0	.	.	228
La Salie	.	1	3	6	3	1	.	7	22	30	17	41	3	4	20	1	2	2	3	18	21	8	21	.	.	12	5	5	1	4	.	260
Arcachon (C.-M.)	9	6	.	6	5	0	2	4	19	20	11	35	2	12	11	1	3	0	17	5	23	23	3	3	0	7	27	5	1	2	.	263
Bassin de l'Adour.																																
Pic du Midi (Obs^re)	27	1	.	.	15	.	2	1	6	4	4	4	1	4	13	9	1	6	5	.	9	6	1	3	7	14	19	.	.	.	.	162
Peyranère	.	.	23	.	.	13	.	.	.	33	5	.	10	8	.	10	.	13	.	.	.	35	.	.	.	.	28	.	.	.	.	178
Gélan	23	.	.	17	.	.	.	.	47	11	.	.	29	26	5	9	.	32	.	37	34	.	.	.	.	45	20	.	.	.	.	335
Laruns	44	3	.	.	29	.	.	4	4	16	9	2	7	.	11	30	7	6	9	.	15	17	.	.	1	3	45	1	.	.	.	264
Bedous	44	.	.	.	20	6	.	.	.	27	10	.	12	17	3	24	12	4	14	.	19	14	.	.	.	2	45	4	.	.	.	277
Lourdes	24	.	.	.	29	.	1	2	.	27	4	.	5	.	22	.	16	.	14	.	15	14	.	.	3	.	31	5	.	.	.	212
Bagnères-de-Big.	22	.	.	.	19	1	0	2	1	13	1	.	2	6	17	1	12	2	10	.	9	11	.	.	7	.	29	7	.	.	.	172
Tarbes (P. C.)	16	.	.	19	.	.	.	.	24	.	2	2	9	2	7	17	.	9	3	4	19	.	.	4	.	7	26	.	.	.	.	170
Villecomtal	11	.	.	.	15	.	.	.	6	19	.	.	5	12	19	10	.	.	6	.	15	8	.	.	.	.	25	5	.	.	.	156
Maubourguet	16	.	.	.	18	.	.	.	.	25	6	5	8	20	.	8	18	.	14	.	25	35	7	.	.	.	22	4	.	.	.	231
Riscle	9	.	.	.	12	.	2	.	17	15	8	4	5	12	5	9	3	.	14	.	14	17	.	.	.	2	25	3	3	.	.	180
Cazaubon	9	1	.	.	8	.	2	3	16	15	13	5	1	12	7	2	3	2	12	10	12	19	1	.	.	.	16	2	.	.	1	172
Mont-de-Marsan	14	.	.	.	5	.	.	11	22	7	13	18	8	5	13	1	1	5	7	13	19	26	.	.	.	27	.	.	.	1	0	216
Saint-Sever	16	1	.	.	13	2	4	4	18	14	17	14	12	11	9	1	1	6	10	3	27	36	.	.	.	0	31	.	.	.	.	250
Tartas	4	1	0	.	7	.	4	4	18	23	12	21	18	4	9	1	3	6	14	6	32	33	6	.	.	4	37	.	.	.	.	267
Pau (château)	5	6	.	6	.	1	2	.	9	2	2	6	3	4	8	4	2	9	6	9	4	.	.	.	2	23	.	.	.	.	.	113
Lescar (E. N.)	10	7	6	.	21	.	2	.	10	.	33	6	2	6	24	6	1	6	9	.	20	.	.	.	.	.	25	.	.	.	.	193
Orthez (P. C.)	29	.	1	.	12	.	3	2	13	14	4	11	10	5	14	2	6	7	4	1	18	26	.	.	.	1	56	.	.	.	.	239
Oloron (P. C.)	18	1	.	.	19	4	1	1	5	18	4	1	4	8	19	4	8	4	10	.	20	11	.	.	.	.	43	.	.	.	.	263
Mauléon (P. C.)	25	3	.	.	25	10	15	.	34	4	.	11	12	19	7	.	6	18	.	15	8	.	.	.	2	66	.	.	.	.	40	320
St-J.-Pied-de-Port	4	.	.	1	23	.	4	10	12	4	5	17	18	9	1	4	5	7	.	20	14	.	.	.	.	88	30	.	.	.	7	283
Dax (P. C.)	14	0	4	.	4	1	3	9	12	25	19	19	18	13	11	.	7	3	13	8	33	47	5	.	.	16	44	.	.	.	.	328
Peyrehorade	8	4	.	.	6	.	12	10	18	16	12	15	16	8	15	9	18	20	16	10	20	15	.	.	.	10	22	.	.	.	.	283
Biarritz (sémaph.)	11	1	2	.	7	2	6	3	6	16	3	9	14	46	10	1	3	.	14	2	41	21	2	.	.	8	22	.	.	.	.	250

VERSANT DE LA MÉDITERRANÉE.

BASSINS ENTRE LES PYRÉNÉES ET LE RHÔNE.

Bassins du Tech, de le Tet et de l'Agly.																																
La Preste	.	.	.	.	.	5	5	2	4	2	7	.	.	.	.	2	3	1	13	.	.	.	3	4	3	38	.	.	.	.	.	92
Prats-de-Mollo	.	.	.	.	.	.	.	.	.	.	.	8	.	.	.	.	9	.	.	10	.	.	.	3	3	15	.	.	.	.	.	48
Céret	2	.	.	.	.	.	.	.	.	.	2	.	1	.	.	.	2	.	.	.	.	10	.	.	.	3	.	.	.	.	.	20
Bellegarde	.	.	.	.	.	.	.	.	.	.	7	4	.	.	.	.	.	.	4	.	5	.	.	.	10	.	.	.	.	.	.	30
Col de la Quilliane	2	.	5	.	.	.	.	.	.	.	4	2	.	.	.	.	6	.	.	5	.	11	.	.	.	14	6	.	.	.	.	55
Montlouis (C. M.)	.	.	.	1	1	.	.	.	.	.	10	.	.	.	.	5	.	3	.	7	5	.	.	.	.	25	4	.	.	.	.	62
Prades	3	.	.	.	.	.	.	.	.	.	.	6	1	.	.	.	2	.	.	.	.	.	.	.	.	.	3	.	.	.	.	15
Vinça	6	.	.	.	1	.	.	.	.	.	6	.	.	.	.	1	.	.	2	.	.	.	.	.	.	4	.	.	.	.	.	19

STATIONS.	1	2	3	4	5	6	7	8	9	10	11	12	13	14	15	16	17	18	19	20	21	22	23	24	25	26	27	28	29	30	31	TOTAL.
Bassins du Tech, de la Tet et de l'Agly (suite).																																
Perpignan (Obs^re)	5	.	.	.	0	.	0	.	.	.	2	7	.	.	.	2	.	.	0	.	.	0	.	.	1	4	.	.	.	.	.	22
Caudiès-de-St-Paul	8	2	.	.	.	.	.	.	.	.	7	5	1	3	2	4	.	3	.	1	.	.	.	.	3	.	.	.	.	.	.	39
Estagel (C. M.)	.	.	.	.	5	.	.	.	.	.	3	3	.	.	.	.	4	.	.	.	.	.	.	.	.	.	.	.	.	.	.	15
Le Barcarès	.	.	.	.	.	.	.	.	.	.	.	.	.	.	.	.	.	.	.	.	.	.	.	.	.	.	.	.	.	.	.	0
Cap Béar (phare)	5	.	.	8	2	.	.	.	.	.	.	4	6	.	.	.	1	.	0	.	.	.	3	.	4	3	3	.	.	0	.	38
Port-Vendres	.	.	.	8	.	.	.	.	.	.	.	1	5	.	.	.	.	.	.	.	.	.	3	.	3	2	.	.	.	.	.	22
Bassin de la Sègre.																																
Col de Puymorens	2	.	.	.	3	.	.	.	.	.	4	7	.	.	.	16	.	.	.	.	.	11	.	.	.	45	.	.	.	.	.	89
Angoustrine	.	.	.	.	12	.	.	.	.	.	6	.	.	.	.	2	3	.	5	11	.	.	.	.	.	27	.	.	.	.	.	66
Bourg-Madame	.	.	.	.	10	.	.	.	.	.	6	2	.	.	.	.	.	.	1	11	.	.	.	.	.	25	9	.	.	.	.	64
Bassin de l'Aude.																																
Lasbordes	.	.	.	12	.	.	.	.	.	.	.	.	10	6	.	9	.	10	.	.	.	.	.	.	.	5	.	.	.	.	.	52
Salettes	6	.	.	19	2	.	3	.	.	.	.	.	19	12	5	15	22	14	.	.	.	.	.	2	.	.	.	.	.	16	.	136
Lespinassière	6	.	.	15	1	.	2	.	.	.	.	.	15	10	5	13	15	10	.	.	.	.	.	2	.	.	.	.	.	10	.	104
Villegause	13	.	.	.	.	.	.	.	.	.	.	.	22	6	2	5	.	11	.	.	.	.	.	.	.	1	.	.	.	.	.	60
Caunes (h. b.)	14	.	.	4	.	.	.	.	.	.	.	.	18	3	.	6	.	10	.	.	.	.	.	.	.	3	.	.	.	.	.	59
Carcassonne (C.M.)	.	.	.	.	.	.	.	.	.	.	.	.	.	.	.	.	.	.	.	.	.	.	.	.	.	.	.	.	.	.	.	
Barbaira	10	1	.	.	.	.	.	.	0	.	.	1	3	6	1	0	4	7	.	.	.	.	.	.	.	.	.	.	.	.	.	33
Montlaur	.	.	.	.	.	.	8	.	.	.	.	5	10	.	.	4	.	5	.	.	.	.	.	.	.	.	.	.	.	.	.	33
Moux	9	.	.	.	.	.	.	.	.	.	.	.	6	.	.	6	.	.	.	.	2	.	.	.	.	.	.	.	.	.	.	23
Tourouzelle	.	.	.	6	.	.	.	.	.	.	.	.	13	.	.	.	.	9	.	.	.	.	.	.	.	.	.	.	.	.	.	28
Capestang	24	.	.	12	8	.	.	.	.	.	12	4	.	.	.	.	.	8	.	.	.	.	.	.	.	.	.	.	.	.	.	68
Bassins de l'Orb, de l'Hérault, du Lez et du Vidourle.																																
Saint-Pons	18	.	.	34	28	.	.	.	.	.	.	10	.	.	.	6	.	.	.	.	.	.	.	.	3	9	.	2	.	.	.	110
Saint-Gervais	.	.	.	16	175	.	.	.	.	.	.	.	.	.	.	.	.	.	.	.	.	.	.	.	.	18	.	.	.	.	.	209
Le Poujol	12	.	.	48	32	.	.	.	.	.	2	7	3	.	.	3	.	2	.	.	.	.	.	.	2	10	.	.	.	2	.	123
Bédarieux	11	.	.	42	53	.	.	.	.	.	3	4	3	.	.	1	5	.	.	.	.	.	.	.	.	9	4	.	.	.	.	135
L'Escandolgue	10	.	.	51	105	.	.	.	.	.	.	.	5	.	.	.	.	.	3	.	.	.	.	.	.	20	4	.	.	.	.	198
Béziers	18	.	.	13	39	.	.	.	.	.	.	4	.	.	.	.	.	.	4	.	.	.	.	.	.	.	.	.	.	.	.	78
Le Caylar	20	.	.	30	75	2	.	.	.	.	2	.	2	.	.	3	1	1	7	.	.	.	.	.	.	19	3	.	.	.	.	165
Lodève	12	.	.	36	61	.	.	.	.	.	1	.	2	.	.	.	2	.	.	.	.	.	.	.	.	19	.	.	.	.	.	133
Valleraugue	.	.	.	.	62	18	.	.	.	.	.	.	.	.	.	.	7	.	.	.	.	.	.	.	6	48	.	6	16	.	.	163
Blandas	6	.	.	.	93	5	.	.	.	.	.	.	.	.	.	.	2	.	6	.	.	.	.	.	.	15	16	5	.	.	2	150
Le Vigan	2	.	.	32	45	.	.	.	.	.	.	.	.	.	.	.	.	.	.	.	.	.	.	.	.	37	.	.	6	.	5	127
Saint-Bauzille	1	.	.	10	32	2	.	.	.	.	1	.	.	.	.	2	.	.	2	9	.	.	.	.	1	25	3	.	39	.	3	130
Gignac	12	.	.	6	28	.	.	.	.	.	.	.	.	.	.	.	.	.	.	9	.	.	.	.	.	7	.	.	.	.	2	64
Plateau de Valene	4	.	.	21	17	.	.	.	.	.	2	.	.	.	.	7	.	2	.	5	.	.	.	.	.	19	1	45	9	4	.	136
St-Mathieu de Tr.	.	.	.	12	18	.	.	.	.	.	5	.	.	.	.	.	.	.	.	9	.	.	.	.	.	10	.	17	.	12	.	83
Nîmes (C. M.)	.	.	.	4	7	16	.	.	.	.	5	.	.	.	16	.	.	.	7	3	.	.	.	.	4	2	60	9	.	.	5	138
Montpellier (E. A.)	3	.	.	.	7	21	.	.	.	.	.	3	.	.	.	.	4	.	3	1	7	1	.	.	.	8	2	8	.	1	6	75
Aigues-Mortes	2	.	.	.	6	30	.	.	.	.	.	.	.	.	.	.	32	.	3	.	2	.	.	.	.	4	.	17	8	.	20	124
Cette (P. C.)	7	.	.	1	16	.	.	.	.	.	2	.	.	.	.	2	.	.	2	.	.	.	.	.	.	3	.	.	2	2	.	37
Agde	13	.	.	6	48	.	.	.	.	.	4	.	.	.	.	.	.	.	3	.	.	.	.	.	.	2	.	.	.	4	.	80

STATIONS.	1	2	3	4	5	6	7	8	9	10	11	12	13	14	15	16	17	18	19	20	21	22	23	24	25	26	27	28	29	30	31	TOTAL.
BASSIN DU RHÔNE.																																
Bassin de la Saône supérieure.																																
Belfahy	7	3	.	.	7	.	7	.	45	53	7	16	12	11	.	.	17	.	5	6	15	44	3	.	.	8	3	.	14	.	2	285
Miellin	5	0	.	.	1	.	.	3	9	48	1	5	6	5	.	.	8	6	5	18	3	16	9	.	.	2	8	1	6	.	.	165
Xertigny	.	.	.	.	.	.	.	.	10	45	10	7	.	14	1	.	.	.	9	.	13	18	.	3	6	2	.	.	2	.	.	140
Fontenoy-le-Ch.	1	.	.	.	1	.	.	3	13	44	5	9	.	21	.	.	4	3	4	.	14	27	.	3	.	.	.	.	6	3	.	160
Monthureux-s.-S.	6	.	.	.	2	1	.	3	4	37	.	9	2	10	.	.	5	1	3	.	10	27	0	1	.	.	1	4	.	5	.	131
Montdoré	5	0	.	.	1	.	.	3	9	50	3	11	.	17	1	.	5	1	5	.	14	34	1	0	.	.	1	5	.	6	1	173
Bourbonne-les-B.	4	3	1	.	4	2	.	4	10	24	3	9	.	5	.	.	.	6	.	.	9	27	.	.	.	.	3	9	.	2	.	125
Villars-le-Pautel	.	.	.	3	.	.	.	3	45	5	13	.	11	.	.	.	3	3	.	8	28	.	.	.	.	.	9	.	.	.	3	134
LaFerté-s.-Amance	6	.	7	.	5	.	6	.	.	4	.	7	6	7	.	.	.	3	3	.	11	28	.	.	.	.	3	9	5	.	.	110
Jussey	1	.	5	.	2	.	.	3	7	48	3	9	.	11	0	.	2	0	3	0	12	31	0	1	.	.	2	8	.	6	0	154
Conflandey	2	1	.	3	0	.	3	2	30	36	14	0	13	2	.	.	5	5	.	.	36	10	4	.	.	3	5	6	.	1	.	181
Saint-Remy	.	1	.	2	.	.	.	2	57	1	12	.	7	.	.	4	1	.	3	.	39	.	2	.	.	.	5	.	5	.	1	142
Villersexel	.	2	.	1	.	.	.	5	83	2	24	.	13	1	.	.	7	3	.	13	32	16	2	.	.	1	10	.	10	.	.	230
Montbozon	8	.	3	.	.	4	5	.	8	12	4	.	6	.	.	.	.	.	.	5	53	3	.	.	.	2	.	4	.	1	.	118
Marnay	3	1	4	.	4	.	.	1	7	65	1	17	1	8	0	.	2	.	2	.	13	12	1	1	.	.	2	8	4	6	.	163
Chalindrey	4	0	1	.	2	5	.	4	6	30	2	6	1	9	1	0	5	1	3	.	19	26	1	1	.	.	1	8	.	1	.	137
Villegusien	.	4	.	.	8	.	.	10	25	3	3	26	8	4	.	5	1	2	.	.	19	28	.	.	.	.	9	.	.	.	.	155
Vaux-s.-Aubigny	.	.	.	.	11	.	3	5	24	.	5	5	13	.	.	2	2	1	0	15	25	.	.	.	.	0	7	.	.	.	.	119
Is-sur-Tille	2	3	1	1	12	.	4	.	23	5	2	4	5	.	.	.	2	1	2	3	18	29	.	.	.	2	7	2	.	.	.	128
St-Seine-l'Abbaye	2	3	1	.	2	4	.	5	3	19	9	5	3	.	.	.	4	3	2	.	15	23	2	.	.	.	2	.	.	1	.	110
Sombernon	.	.	.	2	4	.	5	4	21	0	4	1	2	.	.	8	1	.	3	.	11	35	1	.	.	.	4	2	1	.	1	109
Dijon (P. C.)	.	4	.	.	14	.	2	.	26	5	5	.	4	.	.	2	3	.	4	6	10	23	1	.	.	.	12	.	1	.	.	122
Vonges (Poud^rie)	3	1	.	.	.	.	6	6	12	34	5	5	7	6	2	.	4	.	.	3	13	32	1	2	.	.	14	.	1	4	.	161
Auxonne	4	2	2	.	7	2	.	1	18	30	3	6	2	6	2	.	3	.	2	.	12	20	.	4	.	.	2	11	3	2	.	144
St-Jean-de-Losne	.	1	.	4	7	.	.	.	37	10	6	2	1	6	.	2	1	.	4	4	6	9	2	.	.	2	9	.	1	.	.	114
Bassin de la Saône inférieure, au-dessous du confluent du Doubs.																																
Beaune	.	0	.	2	18	.	2	.	29	4	9	.	2	.	.	6	0	3	.	5	15	15	1	.	.	1	6	.	0	.	.	118
Saint-Loup	.	.	.	.	20	.	.	.	30	16	5	.	7	.	.	.	9	.	.	.	13	17	.	.	.	5	9	.	.	.	.	131
Lons-l-Saunier (E. N.)	4	.	5	.	4	.	.	5	12	142	14	22	5	15	.	.	5	.	2	.	19	17	2	2	0	.	.	20	5	6	.	306
Chalon-s.-Saône	1	.	.	.	19	.	1	.	21	.	20	2	3	.	.	.	3	.	.	.	.	21	.	.	.	.	8	12	.	.	.	111
Tramayes	1	.	9	1	31	3	.	1	25	8	1	6	2	.	.	.	6	1	1	1	5	7	.	.	2	1	18	0	.	.	1	130
Cluny (E. N.)	.	.	.	3	26	.	1	2	28	8	4	2	.	2	1	.	14	.	2	0	2	5	0	.	1	1	13	.	.	.	0	115
Cuisery	.	.	2	.	18	3	.	3	42	30	2	8	3	2	.	.	7	.	3	1	7	7	3	1	1	.	.	17	2	2	.	164
Bourg	6	.	.	2	5	1	.	.	11	50	23	28	1	.	.	.	6	.	1	.	20	5	.	1	.	.	1	21	6	.	1	189
Mâcon (E. N.)	0	.	.	.	20	6	1	3	15	16	2	3	.	2	1	.	13	.	2	1	2	5	2	.	1	1	12	.	.	.	.	108
La Mûre-s.-Az.	6	.	.	0	.	37	.	.	13	21	1	7	2	.	.	.	6	1	4	.	4	4	2	0	5	.	1	20	1	.	.	135
Trévoux	.	1	.	2	15	4	.	.	8	7	22	.	4	.	.	.	6	.	.	5	9	3	.	.	18	1	2	15	7	.	1	130
Ste-Foy-l'Argent	1	.	.	.	5	20	11	.	.	7	8	.	.	.	.	.	4	.	4	.	6	.	.	.	15	2	11	10	1	.	.	105
Tarare	8	.	.	.	33	12	.	.	6	13	.	8	.	.	.	.	4	.	.	.	4	5	.	.	11	5	.	36	.	.	.	145
L'Arbresle	1	.	.	.	15	11	.	1	.	5	4	8	.	1	.	.	1	.	1	.	5	2	.	.	15	3	.	18	1	.	1	93
Bassin du Doubs.																																
Pontarlier (P. C.)	2	4	2	.	1	.	.	.	30	114	.	30	.	7	.	.	1	1	3	2	37	15	4	7	0	.	6	8	10	5	1	290
Pont-de-Roide	6	4	.	.	2	.	.	3	33	49	.	23	.	13	14	.	.	3	1	2	13	15	.	3	.	.	8	7	3	4	.	206

STATIONS.	1	2	3	4	5	6	7	8	9	10	11	12	13	14	15	16	17	18	19	20	21	22	23	24	25	26	27	28	29	30	31	TOTAL.
Bassin du Doubs (suite).																																
Belfort	4	5	.	.	1	.	.	4	41	20	.	20	7	7	.	.	4	2	2	.	17	21	23	0	.	.	2	4	17	.	.	202
Levier	7	14	1	5	0	.	.	8	16	97	3	37	1	15	.	.	3	3	3	10	19	9	2	.	4	17	11	24	5	.	.	314
Ornans	3	5	3	.	2	.	.	.	25	92	3	27	5	4	3	.	3	1	2	.	9	25	9	2	.	.	2	12	1	15	.	254
Quingey	4	.	.	.	8	.	.	.	28	90	8	7	.	24	.	.	5	1	.	.	20	46	3	.	.	.	.	15	6	12	.	277
Arbois	.	.	.	.	2	.	.	.	.	13	27	.	15	.	.	.	1	.	.	15	19	24	1	.	.	13	14	.	15	.	.	158
Fort de Planoise	6	0	.	.	3	.	.	.	16	106	2	17	.	12	.	.	.	1	1	.	5	68	4	.	.	.	1	14	16	.	.	272
Chailluz	9	.	2	.	4	.	.	5	14	98	5	4	.	5	4	.	3	.	.	4	14	66	5	.	.	5	3	4	.	6	.	260
Besançon (Obs.)	.	4	.	.	4	.	.	.	38	55	7	13	8	5	.	.	1	.	1	2	19	55	1	.	.	1	5	11	16	.	.	246
St-Germain-du-B.	.	12	.	.	8	2	.	1	48	25	14	.	6	.	.	.	4	.	3	.	9	19	4	.	.	.	15	.	14	.	.	184
Pourlans	2	.	8	.	11	3	.	2	21	30	.	9	.	16	.	2	.	.	3	.	12	18	.	.	.	.	3	13	.	5	.	158
Bassin du Rhône proprement dit, cours moyen.																																
Chamonix	1	1	.	.	.	1	.	1	3	23	5	23	.	14	.	.	5	8	2	1	3	2	.	.	24	3	2	9	.	3	8	142
Sallanches	.	.	0	.	.	.	.	1	.	28	19	10	0	22	.	.	2	1	.	7	11	11	14	.	14	3	3	8	.	8	5	167
Col-des-Gets	4	3	.	.	.	.	.	1	2	7	33	.	.	24	.	.	1	3	7	.	.	11	.	.	17	.	14	.	.	.	.	127
Le Biot	.	3	.	.	.	.	.	3	18	61	6	17	.	33	2	.	.	4	5	.	10	24	17	.	12	2	8	2	1	13	2	243
Bonneville	.	.	.	.	.	.	.	.	.	4	18	43	35	.	.	.	8	.	.	23	22	18	24	.	.	18	5	13	3	3	12	249
Cruseilles	0	.	.	.	2	0	.	.	15	79	7	35	3	8	.	.	18	14	.	.	18	33	19	.	17	.	7	24	2	16	3	320
Annemasse	.	0	.	.	.	.	1	0	5	74	5	29	3	9	.	.	10	1	6	.	16	23	.	13	.	4	.	14	2	13	3	231
Douvaine	.	2	.	.	.	.	.	.	15	72	8	3	6	2	.	.	11	.	4	.	18	13	20	.	11	.	10	6	3	12	.	216
Évian	.	.	4	.	1	.	.	.	15	67	21	.	19	.	.	.	10	.	6	8	22	20	.	.	12	.	12	.	1	11	7	236
Seythenex	.	.	.	.	.	2	.	2	.	38	16	17	5	12	.	.	5	.	9	.	18	21	.	.	5	19	2	0	9	10	.	191
Leschaux	3	.	.	.	.	1	.	4	4	43	8	23	4	9	1	.	15	1	8	0	14	13	39	.	10	3	2	18	1	10	9	244
Annecy	.	.	2	.	3	1	.	2	11	59	10	33	4	10	1	.	20	3	8	.	18	23	22	.	11	3	3	20	1	16	6	290
Rumilly	.	.	.	4	1	.	.	11	75	8	40	5	.	.	.	12	4	10	.	26	4	.	.	12	.	.	4	6	15	7	.	243
Les Échelles	1	2	.	.	.	2	.	2	5	48	4	50	3	18	3	.	13	.	11	.	13	10	37	.	16	1	.	34	9	15	14	311
Novalaise	7	4	12	.	2	3	.	3	4	56	5	53	1	13	.	4	6	13	11	11	17	10	1	.	9	3	0	36	4	20	7	315
Chambéry	0	1	2	.	0	1	.	4	3	41	6	42	2	7	1	.	15	3	13	4	13	21	14	.	13	3	3	35	2	15	6	270
Albens	.	3	.	.	2	1	.	2	8	60	4	48	4	9	2	.	16	.	9	.	15	30	10	.	10	3	3	33	4	15	7	298
Belley	.	.	.	.	.	.	.	.	47	24	34	5	3	17	4	4	5	18	6	4	.	12	2	.	.	12	19	1	3	2	2	224
Lhuis	6	.	.	.	.	.	.	.	26	69	42	.	.	.	.	.	14	.	12	.	33	10	.	.	25	.	20	.	6	.	7	270
Nantua	1	1	.	.	4	.	1	.	47	53	25	23	1	.	.	.	12	.	6	5	22	11	.	.	9	.	21	7	13	.	2	264
Hauteville	.	.	.	.	.	.	.	.	.	59	21	5	7	3	6	6	2	10	8	2	7	12	3	5	.	6	1	8	2	2	4	179
Montluel	8	.	.	.	8	3	.	2	14	28	30	17	6	.	.	.	.	4	.	6	16	6	.	.	12	.	20	.	12	.	4	196
Mont-Verdun	2	.	2	.	.	12	.	2	1	9	10	13	1	3	.	5	.	2	.	8	4	1	.	15	1	1	14	1	6	.	.	113
St-Genis-Laval (Obs)	0	0	1	.	8	9	.	0	0	16	5	24	0	1	.	.	5	1	2	.	2	0	0	0	9	0	1	9	2	8	1	104
Lyon (Obs.)	1	.	1	.	7	6	.	2	1	18	7	25	.	1	0	.	6	0	1	.	3	1	0	.	12	1	1	22	1	9	1	127
Bassin de l'Isère.																																
Megève	.	8	6	.	.	.	.	.	8	36	42	25	.	.	11	10	8	.	16	17	10	12	8	7	.	9	9	6	10	3	8	270
Tamié (fort)	.	.	.	.	.	4	.	.	19	.	8	.	6	5	5	.	.	34	9	20	23	24	22	.	11	13	12	10	3	5	.	234
Bessans	.	.	.	.	.	.	.	.	.	14	18	.	7	.	.	5	2	4	.	8	9	6	.	.	6	10	17	12	.	11	7	136
L'Esseillon (fort)	.	.	.	.	.	.	.	.	4	.	1	7	6	.	.	3	3	.	.	.	6	.	.	10	15	11	41	14	4	2	.	127
Modane	.	.	.	.	0	1	.	.	1	42	7	21	2	3	20	.	2	.	6	.	8	.	8	.	0	3	28	16	3	5	6	183
St-Jean-d'Arves	.	.	2	.	.	.	1	1	25	2	.	21	3	3	2	.	1	2	7	.	5	8	14	.	6	1	22	41	.	.	14	181
St-Jean-de-Maur	.	.	.	.	.	.	.	.	.	26	7	23	4	6	.	.	.	2	7	.	0	5	9	.	5	.	11	31	.	3	10	151
La Grave	.	.	.	.	.	.	.	.	.	18	12	15	.	.	.	.	.	.	6	4	8	.	.	.	5	6	12	.	.	.	.	86
Sainte-Foy	.	2	.	.	.	.	.	2	.	3	19	15	.	9	.	.	.	.	6	4	1	5	5	.	11	.	4	.	.	6	5	97

STATIONS.	1	2	3	4	5	6	7	8	9	10	11	12	13	14	15	16	17	18	19	20	21	22	23	24	25	26	27	28	29	30	31	TOTAL.
Bassin de l'Isère (suite).																																
Beaufort	4	8	5	.	.	1	0	2	1	25	14	15	1	21	.	.	3	1	11	.	.	.	25	.	10	5	4	13	.	2	.	169
Montgilbert (fort)	.	.	4	.	.	.	.	.	16	22	16	26	14	6	.	.	13	.	23	9	27	10	17	.	13	9	5	13	3	25	19	291
Saint-Bonnet	.	.	.	.	6	7	.	1	4	150	12	49	2	.	.	.	.	3	6	5	42	87	20	.	4	6	36	58	.	.	13	511
La Mûre	.	0	.	.	1	0	.	1	4	25	1	32	9	6	.	.	6	.	9	.	6	13	1	.	5	3	12	47	5	5	14	205
Grenoble (E. N.)	.	.	.	.	.	.	.	.	36	4	54	4	10	9	9	4	1	13	14	9	5	20	12	11	2	4	56	7	19	10	.	314
Bassin de la Durance.																																
Mont Genèvre	.	.	.	.	.	3	.	.	46	10	22	.	2	.	.	.	1	.	2	4	6	.	.	.	8	26	10	1	1	.	12	154
Aiguilles	.	.	.	.	.	.	.	.	.	38	15	.	10	.	.	.	.	.	.	.	15	50	.	.	42	.	30	.	.	15	15	260
Chorges	.	.	.	.	.	.	.	.	5	3	5	.	.	.	.	.	1	.	4	3	2	5	.	.	3	4	6	.	2	.	3	46
Gap (P.C.)	.	.	.	.	2	3	.	.	.	62	12	39	5	3	.	.	.	.	6	.	34	27	10	.	3	6	18	54	.	3	12	299
Veynes	.	.	.	.	.	3	.	.	.	57	2	45	.	.	.	.	3	.	6	4	13	11	13	.	0	6	12	59	.	7	8	249
Serres	.	.	.	3	10	.	.	.	36	.	37	.	.	.	.	.	5	.	.	51	.	.	.	.	.	88	.	.	5	.	13	248
Faucon	.	.	.	.	1	.	.	1	2	6	3	6	.	.	.	.	2	.	3	2	6	5	3	2	.	.	3	15	.	.	5	65
Orpierre	.	.	.	.	2	.	.	.	40	12	42	.	.	.	.	.	2	.	.	6	24	43	.	.	2	3	24	52	2	.	15	269
Laragne	.	.	.	.	4	.	.	.	45	34	42	.	.	.	.	.	7	.	10	9	13	36	.	.	9	3	74	.	4	.	3	293
Sisteron	.	.	.	.	2	2	.	.	12	33	3	20	3	.	.	.	10	.	5	10	20	20	10	.	.	3	10	80	1	.	15	259
Saint-Christol	.	.	.	2	6	.	.	3	31	19	.	.	.	.	.	7	.	8	9	7	4	.	.	.	7	15	29	7	2	13	.	169
Lagarde	.	.	.	3	13	.	.	.	31	.	26	.	.	.	.	13	.	11	.	17	5	7	.	.	8	6	32	18	.	22	.	212
Apt	.	.	.	.	4	.	.	.	.	11	.	.	.	.	.	.	.	10	.	.	2	5	.	.	.	.	28	.	9	.	29	98
Murs	.	.	.	.	3	.	.	.	9	20	24	.	.	.	.	.	10	10	.	8	.	.	.	.	.	7	24	16	.	.	22	153
Forcalquier	.	.	.	.	5	3	.	.	.	10	.	25	.	.	.	.	16	.	5	3	10	15	3	.	.	5	6	70	.	.	17	193
Manosque	.	.	.	.	15	.	.	.	.	.	20	.	.	.	.	.	20	.	10	5	5	5	.	.	.	10	60	.	.	15	10	175
Barrême	.	.	.	.	.	.	8	.	.	8	26	24	.	3	.	.	.	6	.	.	15	15	25	.	.	6	17	7	17	.	18	195
Mirabeau	.	.	.	.	3	2	.	.	.	6	.	17	.	.	.	.	4	.	.	.	.	3	.	.	.	3	.	75	.	.	21	134
Pertuis	.	.	.	.	3	2	.	.	.	6	16	.	.	.	.	19	.	2	1	1	2	.	.	.	2	1	57	5	.	32	1	150
Les Taillades	.	.	.	.	3	7	.	.	.	8	.	3	.	.	.	.	17	.	.	.	.	.	.	.	.	3	2	10	10	.	36	99
Cavaillon	3	.	.	.	7	.	.	3	4	.	19	.	.	.	.	30	.	7	.	2	.	2	.	1	2	5	3	4	.	21	1	114
Bassins de l'Ardèche, de la Cèze et du Gard; petits bassins de la rive droite du Rhône.																																
La Bastide	3	.	.	1	44	12	.	.	.	9	4	4	.	3	.	3	.	.	6	.	5	7	3	.	12	13	24	23	13	.	.	189
Le Thort	3	1	0	0	49	14	.	.	1	6	4	2	2	1	.	0	3	1	1	1	3	4	.	.	11	19	24	19	28	.	2	199
Barre	4	0	.	.	60	18	.	.	3	.	.	.	.	.	.	.	6	.	5	.	.	.	.	.	.	23	7	7	8	.	.	141
Vialas	.	.	.	.	67	14	.	.	.	5	6	3	3	.	.	.	3	.	4	5	5	6	.	.	3	25	17	11	35	.	.	212
Prévenchères	3	.	.	1	51	13	0	1	.	6	4	2	.	.	.	.	2	.	5	1	4	8	.	.	8	23	22	20	32	.	2	209
Villefort	4	.	.	3	61	25	.	.	2	5	8	2	.	.	.	.	3	.	5	.	17	4	.	.	2	31	25	27	35	.	.	259
Mâlons	3	.	.	38	23	.	.	.	7	.	12	2	2	.	.	10	.	4	.	12	7	3	2	3	.	37	75	27	3	.	.	270
Collet de Dèze	4	.	.	0	43	18	.	.	0	0	7	1	0	.	.	0	5	.	4	1	4	5	.	.	2	25	16	28	37	.	.	200
St-Étienne-V.-F.	2	.	.	.	68	10	.	.	.	1	1	3	.	.	.	.	6	.	2	.	4	2	.	.	3	29	5	4	37	.	1	177
La Grande-Combe	4	.	.	.	37	15	.	.	.	16	.	.	.	.	.	4	.	.	5	4	.	.	.	.	.	6	66	48	36	.	.	241
Alais	.	.	.	43	12	.	.	.	.	18	.	.	.	.	.	7	.	3	.	9	.	.	.	3	25	7	54	24	.	.	.	205
Montpezat	.	.	.	13	24	7	.	.	.	21	25	2	.	.	.	0	4	.	4	1	11	17	.	.	10	17	68	12	21	.	.	257
Privas (E. N.)	.	.	.	.	9	23	.	.	6	24	27	15	.	.	.	17	.	.	13	15	10	.	.	.	.	4	31	13	19	.	6	232
Bagnols	2	.	.	.	4	31	.	.	.	3	.	11	.	.	.	.	7	.	5	.	9	.	3	.	.	4	6	6	2	.	8	101
Uzès	2	.	.	.	14	23	.	.	.	.	.	7	.	2	.	.	6	.	4	.	7	.	.	.	.	.	38	8	6	.	3	120
Beaucaire	.	.	.	6	12	.	.	.	13	.	10	.	3	.	.	10	.	1	.	2	.	.	.	.	.	4	15	.	.	16	.	100

STATIONS.	1	2	3	4	5	6	7	8	9	10	11	12	13	14	15	16	17	18	19	20	21	22	23	24	25	26	27	28	29	30	31	TOTAL.
Bassin du Rhône proprement dit, cours inférieur.																																
Valence (E. N.)	.	.	.	.	6	.	.	.	41	10	1	21	1	.	.	0	3	.	7	3	8	1	.	3	6	1	21	.	11	.	.	144
Die	.	.	.	.	1	.	.	1	34	.	36	.	1	.	.	9	.	13	0	7	11	4	.	3	2	4	48	7	10	11	0	202
Beaurières	.	.	.	1	3	.	.	.	24	30	30	6	.	1	.	.	5	.	10	1	6	10	.	.	1	4	10	12	12	.	8	208
Valréas	.	.	.	1	.	.	.	.	37	.	24	.	.	.	.	5	.	10	.	21	.	8	.	.	4	12	7	6	.	13	.	151
Lapalud	.	.	.	1	23	.	.	.	2	2	15	.	1	.	.	9	.	7	.	13	.	1	.	.	3	.	19	4	.	.	.	100
Bollène	.	.	.	.	7	.	.	.	7	10	9	9	6	.	7	.	5	.	6	17	.	8	.	.	.	5	15	.	5	.	.	116
Orange	.	.	.	.	16	.	.	.	1	18	17	.	.	.	.	6	.	1	3	11	.	3	.	.	.	4	9	.	7	.	23	119
Savoillans	.	.	.	1	4	.	.	.	2	81	33	.	.	.	.	9	.	8	.	22	6	9	.	1	6	13	28	13	2	7	9	254
Sault	.	.	.	.	3	.	.	.	.	44	27	.	.	.	.	3	.	3	.	6	1	4	.	1	6	.	7	41	7	0	11	164
Mt-Ventoux (Obs.)	.	.	.	0	5	19	1	.	16	62	6	22	.	.	.	.	10	.	11	2	33	23	4	.	1	.	30	39	46	3	15	348
Bedoin	.	.	.	.	4	.	.	.	25	.	29	.	.	.	.	6	.	12	.	1	.	2	.	.	.	3	8	.	.	15	11	116
Carpentras	.	.	.	.	3	.	.	.	.	4	20	.	.	.	.	.	6	.	12	2	.	.	.	.	.	.	9	.	8	.	13	77
Malaucène	.	.	.	.	3	.	.	.	4	17	.	25	.	.	.	.	5	.	11	.	6	5	.	.	.	3	6	11	16	.	10	122
Avignon (E. N.)	4	.	.	.	14	.	.	.	2	5	11	.	.	.	.	.	7	.	5	0	5	.	.	.	0	1	17	5	2	.	11	89
Saint-Rémy	4	.	.	.	3	17	.	.	2	1	.	14	.	.	.	.	16	.	5	.	1	.	.	.	.	4	5	7	1	2	22	104
Les Baux	.	.	.	.	9	.	.	.	.	.	10	.	.	.	.	.	20	.	4	.	.	1	.	.	.	4	5	2	.	18	5	78
Arles	1	.	.	1	7	9	.	.	1	.	6	4	4	.	.	.	28	.	4	.	.	.	.	.	.	4	11	.	.	9	24	113
Saintes-Maries	2	.	.	.	5	38	.	.	.	.	.	6	.	2	.	.	44	.	2	.	.	.	.	.	.	4	14	.	1	.	34	152
RÉGION DE NICE.																																
Petits bassins entre le Rhône et les Alpes.																																
Le Gd-Sambuc	1	.	.	.	4	1	.	.	4	6	.	24	.	.	.	.	22	.	.	.	3	.	.	.	.	6	1	33	4	2	32	143
Trets	.	.	.	.	.	4	3	.	.	4	.	19	.	.	.	.	19	.	.	2	3	.	.	.	.	.	.	42	.	.	26	122
Gréasque	2	.	.	.	5	.	.	.	.	1	1	20	1	.	.	.	20	.	2	1	3	.	1	.	.	3	2	60	3	.	27	152
Aix (C. M.)	.	.	.	1	4	.	.	.	.	1	13	2	.	.	.	.	16	.	2	1	1	11	.	.	.	1	43	.	14	25	7	142
Venelles	.	.	.	.	.	3	.	.	.	2	17	.	.	.	.	.	21	.	4	.	2	.	1	.	.	2	1	61	10	.	30	154
Pélissanne	4	.	.	.	3	5	.	.	.	.	.	23	.	.	.	.	20	.	3	1	1	.	.	.	.	4	2	6	8	.	30	110
Saint-Chamas	2	.	.	.	2	.	.	.	.	.	.	16	3	2	.	.	19	.	.	2	.	.	.	.	.	3	7	.	18	51	2	127
Marseille (Obsre)	4	.	.	.	5	.	.	.	.	.	19	2	5	.	.	.	24	.	1	.	2	.	.	.	.	2	18	.	16	27	8	133
La Ciotat	7	.	.	.	12	.	.	.	.	.	7	13	.	.	.	.	25	.	2	2	2	.	.	.	.	.	.	.	.	40	2	112
Draguignan (E. N.)	.	.	.	.	17	17	.	.	4	1	26	.	2	.	.	.	13	.	1	1	32	3	.	.	.	5	3	18	.	22	8	173
Hyères	3	.	.	0	10	7	.	.	.	.	19	2	.	.	.	.	14	.	0	9	9	0	.	.	.	3	25	1	.	37	1	140
Cap Sicié (sémaph.)	2	.	.	.	4	14	4	.	.	.	.	8	4	.	.	.	23	.	.	3	4	1	.	.	.	1	1	28	.	.	32	129
Toulon (Obsre)	3	.	.	1	13	5	.	.	.	.	1	1	5	.	.	.	21	.	2	3	11	0	.	.	.	1	24	6	.	14	25	134
Cannes (P. C.)	.	.	.	.	34	.	.	.	3	.	5	.	2	6	.	.	16	.	.	4	85	12	.	.	4	.	3	.	.	4	28	206
Nice (Obsre)	.	.	.	0	32	11	0	.	9	.	14	.	8	2	.	.	14	.	1	8	113	23	.	.	0	4	4	2	.	49	0	294
Villefranche (phare)	.	.	.	.	3	13	6	.	4	4	.	.	10	.	5	.	4	10	.	10	49	97	.	.	.	3	.	2	.	.	51	272
La Garouppe (ph.)	3	.	.	.	2	25	1	.	.	5	1	13	3	.	1	.	7	21	.	3	34	32	.	.	.	4	.	2	.	.	61	218
CORSE.																																
Bastia	8	6	.	1	24	5	25	.	.	.	1	6	2	.	.	.	.	1	6	.	.	.	.	.	.	.	.	.	6	7	11	109
Ile Sanguinaire	.	.	.	.	4	.	30	.	.	.	.	3	5	.	.	.	8	3	14	.	6	.	.	.	.	.	.	.	6	.	9	88

OBSERVATIONS DU MOIS DE NOVEMBRE 1889.

STATIONS.	1	2	3	4	5	6	7	8	9	10	11	12	13	14	15	16	17	18	19	20	21	22	23	24	25	26	27	28	29	30	TOTAL.
VERSANT DE LA MER DU NORD.																															
BASSINS DU RHIN, DE LA MEURTHE ET DE LA MOSELLE.																															
Col de Bussang	1	2	2	8	1	7	2	.	.	.	3	.	.	.	.	.	.	.	.	.	.	.	.	.	.	15	21	4	10	13	89
Cornimont	1	1	1	12	7	7	1	.	.	4	2	.	.	.	.	.	.	.	.	.	.	.	.	.	.	30	19	3	8	17	113
Retournemer	.	4	.	15	3	8	3	.	.	9	7	.	.	.	.	.	.	.	.	.	.	.	.	.	.	26	19	4	12	21	133
Gérardmer	.	.	.	.	.	.	.	2	.	1	.	.	.	.	2	.	.	.	.	.	.	3	.	.	18	10	22	16	7	15	96
Dammartin-les-R.	.	1	1	5	4	8	1	.	.	5	3	.	.	.	.	.	.	.	.	.	.	.	.	.	.	20	8	0	.	4	60
La Hardalle	3	.	3	7	.	.	.	.	.	5	7	.	.	.	.	.	.	.	.	.	.	.	.	.	.	25	6	7	11	18	92
Saulcy-s-Meurthe	1	1	1	2	1	8	.	.	.	2	1	.	.	.	.	.	.	.	.	.	.	.	.	.	.	11	10	.	6	15	59
Saint-Dié	.	3	1	4	2	4	.	.	.	3	.	.	.	.	.	.	.	.	.	.	.	.	.	.	2	7	9	7	0	6	49
Rambervillers	.	2	3	1	.	5	.	.	.	0	2	.	.	.	.	.	.	.	.	.	.	.	.	.	.	8	8	0	2	7	38
Moyen	.	.	.	4	.	7	.	.	.	1	1	.	.	.	.	.	.	.	.	.	.	.	.	.	.	.	6	6	6	.	32
Moriviller	.	.	1	2	1	9	.	.	0	1	0	.	.	.	.	.	1	.	.	.	.	.	.	1	.	5	4	.	1	9	35
Baccarat	.	2	3	2	0	5	.	.	.	1	0	0	.	.	.	.	.	.	.	.	.	.	.	.	.	3	4	.	5	11	36
Blamont	.	5	.	4	2	2	.	.	.	.	.	.	.	.	.	.	.	.	.	.	.	.	.	.	.	2	.	.	4	2	22
Lunéville	.	4	1	2	4	6	.	.	.	.	.	.	.	.	.	.	.	.	.	.	.	.	.	.	.	4	0	2	0	1	24
Einville	.	.	.	5	1	9	.	.	.	.	.	.	.	.	.	.	.	.	.	.	.	.	.	.	.	4	.	.	1	2	22
Nancy (Faculté)	.	2	1	5	1	10	.	.	0	.	.	.	.	.	.	.	.	.	.	.	.	.	.	.	.	7	2	.	1	9	38
Tomblaine (E. A.)	0	2	0	4	.	9	.	.	0	.	.	.	.	.	0	0	0	.	.	.	.	.	.	.	.	6	1	.	1	7	31
Amance	.	3	.	3	.	9	1	.	.	.	.	.	.	.	.	.	.	.	.	.	.	.	.	.	.	4	2	.	1	10	33
Bellefontaine	.	1	1	5	.	15	.	.	2	.	.	.	.	.	.	.	.	.	.	.	.	.	.	.	.	5	3	.	.	6	37
Bruyères	2	.	2	2	5	7	.	.	.	1	1	.	.	.	.	.	.	.	.	.	.	.	.	.	.	15	12	.	8	8	63
Bouzey	.	4	3	4	1	14	.	.	.	.	.	.	.	.	.	.	.	.	.	.	.	.	.	.	11	6	7	.	2	7	59
Épinal	.	3	2	2	5	3	.	.	.	1	.	.	.	.	.	.	.	.	.	.	.	.	.	.	9	6	4	3	7	5	50
Thaon	.	.	.	.	.	4	.	.	.	.	.	.	.	.	.	.	.	.	.	.	.	.	.	.	.	5	6	.	2	4	21
Charmes	.	.	0	3	0	5	0	.	.	.	.	.	.	.	.	.	.	.	.	.	.	.	.	.	4	.	3	0	1	0	17
Lerrain	.	2	.	6	.	7	2	.	.	.	.	.	.	.	.	.	.	.	.	.	.	.	.	.	.	16	4	2	6	.	45
Allain	.	3	1	7	0	21	.	0	1	.	.	.	.	.	.	3	0	.	.	.	.	.	.	.	1	1	8	1	.	4	51
Neuves-Maisons	.	2	1	4	.	11	0	.	0	1	0	.	.	.	.	.	.	.	.	.	.	.	.	.	.	7	5	.	2	5	38
Toul	.	2	.	6	.	18	1	.	2	.	.	.	.	.	.	.	.	.	.	.	.	.	.	.	.	4	3	.	0	6	42
Foug	.	2	1	6	2	17	.	.	.	.	.	.	.	.	.	.	.	.	.	.	.	.	.	.	.	4	3	0	.	3	38
Frouard	0	.	.	5	.	14	.	.	.	.	.	.	.	.	.	.	.	.	.	.	.	.	.	.	.	5	2	.	.	0	27
Rogéville	.	2	.	5	0	11	.	0	0	0	0	.	.	.	0	1	0	.	.	0	0	.	.	.	.	3	4	0	1	5	34
Euvezin	.	1	.	.	3	11	.	.	.	.	.	.	.	.	.	.	.	.	.	.	.	.	.	.	.	4	2	.	.	4	25
Fleury	.	8	1	6	0	0	.	.	.	0	0	.	.	.	.	.	.	.	.	.	.	.	.	.	5	2	.	1	.	.	24
Mance	.	4	.	9	0	3	.	.	0	.	.	.	.	.	.	.	.	.	.	.	.	.	.	.	.	3	1	.	0	.	21

STATIONS.	1	2	3	4	5	6	7	8	9	10	11	12	13	14	15	16	17	18	19	20	21	22	23	24	25	26	27	28	29	30	TOTAL.
BASSINS DE LA MEUSE, DE LA CHIERS ET DE LA SAMBRE.																															
Lamarche	5	4	.	.	.	14	.	.	.	.	.	.	.	.	.	.	.	.	.	.	.	.	.	.	6	.	.	2	.	.	30
Pouilly	.	3	.	6	.	13	.	.	.	1	.	.	.	.	.	.	.	.	.	.	.	.	.	.	.	8	9	3	.	5	48
Bassoncourt	.	.	.	9	1	15	0	.	.	.	.	.	.	.	.	.	.	.	.	.	.	.	.	.	3	9	2	2	1	4	47
Clefmont	.	3	.	10	.	26	.	.	.	1	.	.	.	.	.	.	.	.	.	.	.	.	.	.	.	12	7	1	.	4	64
Contrexéville	.	.	.	4	.	14	3	.	.	.	.	.	.	.	.	.	.	.	.	.	.	.	.	.	2	4	11	1	2	.	41
Aillianville	1	3	2	11	1	17	1	.	.	2	1	.	.	.	.	.	.	.	.	.	.	.	.	.	2	9	7	1	2	8	67
Châtenois	.	4	1	7	18	.	.	.	.	.	.	.	.	.	.	.	.	.	.	.	.	.	.	.	6	5	5	5	0	.	51
Neufchâteau (C. M.)	2	.	9	1	23	0	.	.	.	.	.	.	.	.	.	.	.	.	.	.	.	.	.	.	7	4	.	0	5	.	51
Vouthon-Bas	.	4	1	9	1	22	.	.	0	.	.	.	.	.	.	.	.	.	.	.	.	.	.	.	4	6	3	0	0	2	53
Souilly	.	5	2	11	1	7	.	0	1	0	0	.	.	.	.	.	.	.	.	.	.	.	.	.	3	4	4	.	.	1	39
Charny	.	4	.	11	.	.	.	.	.	3	.	.	.	.	.	.	.	.	.	.	.	.	.	.	5	.	2	.	1	1	27
Consenvoye	.	4	.	10	2	1	.	0	0	0	.	.	.	.	.	.	.	.	.	.	.	.	.	.	6	.	0	1	.	1	24
Dun	.	5	3	15	.	2	.	.	.	.	.	.	.	.	.	.	.	.	.	.	.	.	.	.	5	.	.	.	.	2	32
Hussigny	2	9	15	6	3	.	.	.	.	.	.	.	.	.	.	.	.	.	.	.	.	.	.	2	9	2	.	.	4	.	52
Damvillers	.	5	5	12	.	.	0	.	.	.	.	0	.	.	.	.	.	.	.	.	.	.	.	0	6	2	.	.	.	.	30
Montmédy	.	.	1	9	10	1	.	.	.	.	.	.	.	.	.	.	.	.	.	.	.	.	.	.	3	5	.	2	.	3	33
Mouzon	.	1	2	14	1	.	.	.	.	.	1	.	.	.	.	.	.	.	.	.	.	.	.	.	3	2	1	.	.	.	25
Saint-Aignan	.	5	11	22	0	.	.	0	0	.	.	.	.	.	.	.	.	.	.	.	.	.	.	.	11	2	3	0	.	3	58
Sedan	1	6	8	13	.	.	.	.	.	.	.	.	.	.	.	.	.	.	.	.	.	.	.	.	5	4	1	.	.	2	40
Saint-Marcel	.	5	7	28	.	.	.	.	.	.	0	.	.	.	.	.	.	.	.	.	.	.	.	.	14	6	3	.	.	.	63
Gespunsart	4	5	9	16	1	.	.	1	1	0	1	.	.	.	.	1	.	.	.	.	.	.	.	.	5	6	2	.	1	.	53
Maubert-Fontaine	6	3	10	4	.	.	.	1	0	0	.	.	.	.	.	.	.	.	.	.	26	2	.	2	.	.	1	1	0	.	56
Avesnes	0	2	1	11	.	.	.	.	1	3	1	.	.	.	.	.	.	0	.	.	.	.	.	.	7	4	2	.	.	.	33
BASSINS DE L'ESCAUT, DE LA LYS, DE L'YSER ET DE L'AA.																															
Gommegnies	5	3	12	1	.	.	.	.	1	2	.	.	.	.	.	.	.	.	.	.	.	.	.	10	2	.	7	3	2	.	48
Cambrai (C. M.)	.	2	2	6	.	.	.	0	0	1	1	.	.	.	.	.	.	.	.	.	.	.	.	.	5	2	.	5	6	1	32
Arras	3	4	7	.	.	.	.	0	1	1	.	.	.	.	0	0	0	.	.	.	.	.	0	6	2	.	12	9	2	.	48
Lille	.	3	10	.	.	.	.	0	.	1	1	.	.	.	.	.	.	.	.	.	.	.	.	.	3	3	2	8	8	2	41
Allouagne	3	13	4	2	.	.	.	.	1	.	.	.	.	.	.	.	.	.	.	.	.	.	.	.	13	13	.	6	7	.	62
Laventie	2	2	6	0	0	0	.	0	.	1	.	0	0	.	0	0	0	0	.	.	0	.	.	3	4	2	8	15	3	0	47
Nordpeene	.	2	.	8	.	.	.	.	.	.	2	.	.	.	.	.	.	.	.	.	.	.	.	.	10	.	16	15	3	.	56
Godewaerswelde	.	.	.	12	.	.	.	.	.	.	.	.	.	.	.	.	.	.	.	.	.	.	.	.	9	2	.	5	18	5	51
Les Moëres	1	4	6	1	0	.	0	.	1	3	.	.	.	.	.	.	.	.	.	.	.	.	10	3	.	.	9	13	1	.	52
Dunkerque (P. C.)	0	.	10	.	.	.	.	.	.	.	.	.	.	.	.	.	2	.	.	.	.	.	.	2	6	0	4	5	1	0	30
Oye	1	.	8	.	.	.	0	.	0	0	.	.	.	.	.	1	3	.	0	0	0	0	5	5	.	.	12	.	2	.	38
Calais (C. M.)	3	1	6	.	.	.	0	.	.	1	.	.	.	.	.	4	1	.	.	.	.	.	.	8	.	3	9	.	.	.	37

VERSANT DE LA MANCHE.

BASSINS DE LA CANCHE, DE LA SOMME, DE LA BÉTHUNE, ETC.																															
Cap Gris-Nez	.	2	.	4	.	.	.	.	.	.	1	1	.	.	.	.	1	3	.	.	.	.	.	.	8	2	.	.	.	.	22
Samer (C. M.)	2	4	3	17	.	.	.	.	.	.	1	.	.	.	.	.	.	.	.	.	.	.	.	1	23	.	7	6	.	.	64
Boulogne	.	2	1	16	.	.	.	0	0	.	1	.	.	.	.	.	.	.	.	.	.	.	.	.	9	2	.	2	.	.	33
Hucqueliers	.	.	19	8	.	.	0	.	0	1	.	.	.	.	.	.	.	.	.	.	.	.	.	17	5	.	16	3	.	.	69
Desvres	.	4	.	14	1	.	.	1	.	.	1	.	.	.	.	.	.	.	.	.	.	.	.	.	23	.	6	.	3	.	53

STATIONS.	1	2	3	4	5	6	7	8	9	10	11	12	13	14	15	16	17	18	19	20	21	22	23	24	25	26	27	28	29	30	TOTAL.
BASSINS DE LA CANCHE, DE LA SOMME, DE LA BÉTHUNE, ETC. (suite).																															
Magnicourt-s-C.	.	2	13	.	.	.	0	.	.	.	.	.	.	.	.	.	.	.	.	.	.	.	.	12	3	1	1	6	1	.	39
Valhuon	9	0	11	.	.	.	0	.	1	0	.	.	.	.	.	0	0	0	.	.	.	.	.	12	4	.	12	20	2	.	71
Guigny	5	5	15	1	.	.	.	1	1	2	.	.	.	.	.	.	.	.	.	.	.	.	.	11	.	4	17	.	.	.	62
Le Touquet	0	1	3	15	.	.	.	1	0	.	1	.	.	.	.	.	.	.	.	.	.	.	.	.	10	3	0	2	.	.	37
Nesles	.	1	8	9	.	.	.	.	1	0	1	.	.	.	.	0	0	.	.	.	.	.	.	.	5	2	4	6	8	.	45
Sainte-Émilie	2	3	.	15	.	.	.	.	.	.	.	.	.	.	.	.	.	.	.	.	.	.	.	.	9	8	4	4	.	.	45
Rosières	.	5	2	10	.	.	.	1	0	0	0	0	.	.	.	.	.	1	.	.	.	.	.	.	7	6	5	4	8	1	50
Villers-Roye	.	.	.	9	.	.	.	.	.	.	.	.	.	.	.	.	.	.	.	.	.	.	.	6	.	.	4	.	.	.	20
Moreuil	.	2	3	7	.	.	.	.	0	0	.	.	.	.	.	.	.	.	.	.	.	.	.	.	5	2	1	9	3	1	33
Amiens (St. Agr.)	3	3	1	5	.	.	.	0	0	0	0	.	.	.	.	.	.	1	.	.	.	.	.	.	5	6	4	7	9	.	44
Villers-Bocage	.	6	.	12	.	.	.	.	.	.	.	.	.	.	.	.	.	.	.	.	.	.	.	.	8	2	4	7	11	.	50
Doullens	.	7	3	12	.	.	.	.	.	.	.	.	.	.	.	.	.	.	.	.	.	.	.	.	11	3	5	9	.	16	66
Quesnoy	12	14	26	4	.	.	2	6	8	4	.	.	.	.	.	.	.	.	.	.	.	.	.	8	24	6	12	.	.	.	126
Abbeville	.	6	7	9	1	.	.	0	1	0	0	.	.	.	.	.	0	0	0	.	.	.	.	.	4	2	7	15	0	0	53
Forest-l'Abb. (h. b.)	2	9	4	14	.	.	.	.	1	.	.	.	.	.	.	.	.	.	.	.	.	.	.	6	7	5	3	10	.	.	63
St-Valery-s.-S.	1	3	2	8	.	.	.	.	1	1	.	.	.	.	.	.	.	.	.	.	.	.	.	.	6	2	3	7	.	1	36
Aumale	3	7	13	3	.	.	.	.	.	.	.	.	.	.	.	.	.	.	.	.	.	.	.	8	9	4	10	.	.	.	57
Blangy	3	9	9	8	.	.	.	.	.	.	.	.	.	.	.	.	.	.	.	.	.	.	.	.	3	10	6	9	5	2	64
Aigneville	.	11	8	12	2	.	.	.	1	.	1	.	.	.	.	.	.	.	.	.	.	.	.	.	9	2	3	11	.	1	61
Eu	4	17	7	4	5	.	.	2	.	.	.	.	.	.	.	.	1	.	.	.	.	.	.	5	6	4	4	3	.	1	63
Londinières	2	11	5	.	.	.	.	2	.	.	.	.	.	.	.	.	2	.	.	.	.	.	.	5	5	3	8	6	.	1	50
Dieppe	2	11	6	3	.	.	.	1	.	0	.	.	.	.	.	.	1	.	.	.	.	.	.	2	3	0	3	.	.	0	32
Bosc-le-Hard	3	1	0	.	.	.	.	5	2	1	1	.	.	.	.	.	1	.	.	.	.	.	.	6	11	2	5	10	.	.	48
Longueville	.	15	9	2	.	.	.	4	1	1	.	.	.	.	.	.	2	.	.	.	.	.	.	9	11	8	10	4	.	3	79
St-Valéry-en-Caux	3	5	4	1	.	.	.	2	1	1	.	.	.	.	.	.	2	.	.	.	.	.	.	4	3	5	2	.	.	0	33
Goderville	5	10	13	8	.	.	.	3	1	.	.	.	.	.	.	.	1	.	.	.	.	.	.	6	13	13	.	.	.	1	74
BASSIN DE LA SEINE.																															
Bassin de l'Yonne.																															
Bas-Follin	3	6	1	15	2	9	1	.	.	1	.	.	.	.	.	.	.	.	.	.	.	.	.	.	3	14	11	11	7	11	95
La Croisette	2	4	.	17	2	8	.	.	.	.	.	.	.	.	.	.	.	.	.	.	.	.	.	.	.	27	10	8	2	8	87
Pommoy	1	6	.	24	1	11	.	.	1	.	.	.	.	.	.	.	.	.	.	.	.	.	.	.	8	45	12	9	3	13	134
Les Settons	3	8	1	15	2	22	0	0	0	1	.	.	.	.	.	.	.	.	1	.	.	.	.	.	2	26	16	9	7	19	132
Château-Chinon	3	10	.	7	3	10	0	.	.	1	.	.	.	.	.	.	.	.	.	.	.	.	.	.	1	11	11	10	6	15	89
La Colancelle	.	2	.	.	10	15	.	.	.	1	.	.	.	.	.	.	.	.	.	0	.	.	.	.	.	11	4	9	.	7	58
Saulieu	2	.	6	3	12	.	.	.	1	.	.	.	.	.	.	.	.	.	.	.	.	.	.	.	15	9	.	12	.	13	73
Grignon	.	.	.	6	10	.	.	.	.	.	.	.	.	.	.	.	.	.	.	.	.	.	.	.	18	18	9	8	11	.	79
Époisses	.	0	.	2	2	16	.	.	1	0	0	.	.	.	.	.	.	.	.	.	.	.	.	.	.	6	11	4	6	8	56
Semur	1	1	.	4	.	18	0	.	1	.	.	.	.	.	.	.	.	.	.	.	.	.	.	.	0	6	11	5	3	10	60
Montbard	.	.	.	8	13	2	.	.	.	.	.	.	.	.	.	.	.	.	.	.	.	.	.	.	6	3	12	10	.	.	54
Quarré-les-Tombes	4	.	4	4	15	0	.	1	1	0	.	.	.	.	.	.	.	.	.	.	.	.	.	3	10	10	7	3	14	.	76
Clamecy (P. C.)	.	1	.	2	6	19	.	.	.	.	.	.	.	.	.	.	.	.	.	.	.	.	.	.	.	8	12	6	.	6	60
Vézelay (C. M.)	2	.	9	5	15	.	0	1	0	.	0	.	.	.	.	.	.	.	0	.	.	.	.	2	7	10	6	2	8	.	67
Avallon	.	1	.	4	3	14	.	.	.	.	.	.	.	.	.	.	.	.	.	.	.	.	.	.	.	3	8	13	4	15	65
Courson	3	.	2	7	20	.	.	1	.	.	.	.	.	.	.	.	.	.	.	.	.	.	.	5	3	7	8	4	8	.	68
Massangis	3	0	7	3	17	0	0	1	0	0	.	.	.	0	0	.	.	.	.	0	.	.	.	2	4	10	10	3	11	.	72
Ravières	4	.	6	2	13	.	.	1	.	.	.	.	.	.	.	.	.	.	.	.	.	.	.	1	5	7	7	2	7	.	55
Tonnerre (P. C.)	.	1	.	6	6	6	.	.	1	.	.	.	.	.	.	.	.	.	.	.	.	.	.	.	6	.	13	4	.	8	51

STATIONS.	1	2	3	4	5	6	7	8	9	10	11	12	13	14	15	16	17	18	19	20	21	22	23	24	25	26	27	28	29	30	TOTAL.
Bassin de l'Yonne (suite).																															
Flogny	3	.	3	2	11	.	.	.	.	.	.	.	.	.	.	.	.	.	.	.	.	.	.	1	2	10	9	.	4	.	45
Chailley	2	.	10	1	11	.	.	1	.	0	.	.	.	.	.	.	.	.	.	.	.	.	.	2	7	7	6	1	4	.	52
Chessy	.	3	.	5	5	12	.	.	0	.	.	.	.	.	.	.	.	.	.	.	.	.	.	.	2	5	10	7	4	.	53
Chablis (C. M.)	2	.	4	5	13	.	.	.	.	.	.	.	.	.	.	.	.	.	.	.	.	.	.	2	1	6	8	1	8	.	50
Auxerre (St-Gerv.)	2	.	3	2	14	.	.	1	.	.	.	.	.	.	.	.	.	.	.	.	.	.	.	1	2	6	10	0	8	.	48
Aillant	1	.	4	1	20	.	.	1	.	.	.	.	.	.	.	.	0	.	.	.	.	.	.	1	3	4	11	1	7	.	54
Laroche	1	.	5	3	16	.	.	1	.	.	.	.	.	.	.	.	.	0	.	.	.	.	.	.	3	8	4	1	7	.	49
Joigny (C. M.)	2	0	5	2	17	.	.	.	.	0	.	.	.	.	.	.	.	.	.	.	.	.	.	1	5	9	10	2	4	.	57
St-Julien-du-Sault	1	0	4	1	14	.	.	.	.	.	.	.	.	.	.	.	.	.	.	.	.	.	.	3	7	8	5	0	6	.	49
Villeneuve-l'Arch	3	.	5	1	7	.	.	.	0	0	.	.	.	.	.	.	.	.	.	.	.	.	.	2	6	8	6	1	5	.	45
Cerisiers	3	.	8	2	13	.	.	1	.	0	.	.	.	.	.	.	.	.	.	.	.	.	.	2	5	8	6	2	4	.	54
St-Martin (Sens)	4	5	.	5	.	10	.	.	.	.	.	.	.	.	.	.	.	.	.	.	.	.	.	.	4	3	.	7	1	3	42
Bassin de la Seine supérieure.																															
Chanceaux	.	2	.	6	10	.	.	.	.	.	.	.	.	.	.	.	.	.	.	.	.	.	.	.	2	8	4	10	7	11	60
Baigneux-les-Juifs	2	.	.	7	15	.	.	.	.	.	.	.	.	.	.	.	.	.	.	.	.	.	.	.	8	6	6	4	4	.	51
Vivey	.	1	.	4	2	12	.	.	1	1	.	.	.	.	.	.	.	1	.	.	.	.	.	.	2	11	13	6	2	9	63
Châtillon-s.-Seine	1	4	.	6	.	19	.	.	1	.	.	.	.	.	.	.	.	.	.	.	.	.	.	.	.	7	11	6	3	6	64
Vix	.	3	6	.	17	.	.	1	.	.	.	.	.	.	.	.	.	.	.	.	.	.	.	.	5	7	6	5	.	5	55
Laignes	.	3	.	7	12	2	.	.	.	.	.	.	.	.	.	.	.	.	.	.	.	.	.	.	7	6	4	2	.	5	49
Nicey	.	.	5	6	15	.	.	.	.	.	.	.	.	.	.	.	.	.	.	.	.	.	.	.	12	2	20	.	.	3	63
Brion-sur-Ource	1	3	.	5	.	18	.	.	1	.	.	.	.	.	.	.	.	.	.	.	.	.	.	.	.	5	14	4	2	6	59
Autricourt	.	.	.	4	7	10	.	.	.	.	.	.	.	.	.	.	.	.	.	.	.	.	.	.	7	5	.	2	.	4	39
Bar-s.-S. (Saillard)	.	2	.	4	3	13	.	1	1	0	1	0	.	.	.	.	.	.	.	.	.	.	.	.	1	3	11	4	1	6	53
La Ferté-s.-Aube	.	3	.	7	2	12	.	.	.	.	.	.	.	.	.	.	.	.	.	.	.	.	.	.	2	6	4	.	.	9	45
Bar-sur-Aube	.	2	.	6	2	20	.	.	.	.	1	.	.	.	.	.	.	.	.	.	.	.	.	.	4	3	13	5	1	7	64
Chaumesnil	.	3	1	2	.	6	.	.	.	.	.	.	.	.	.	.	.	.	.	.	.	.	.	.	3	.	2	1	.	2	20
Ceffonds	1	8	.	8	.	7	.	.	.	.	.	.	.	.	.	.	.	.	.	.	.	.	.	.	2	3	.	1	.	5	35
Épothémont	.	7	15	.	8	.	.	.	.	.	.	.	.	.	.	.	.	.	.	.	.	.	.	.	8	.	.	0	.	.	39
Margerie	.	4	4	.	4	6	.	.	.	.	.	.	.	.	.	.	.	.	.	.	.	.	.	.	7	5	.	2	2	.	34
Sezanne	.	.	.	.	.	14	.	.	.	.	.	.	.	.	.	.	.	.	.	.	.	.	.	.	4	2	2	.	.	2	24
Vendeuvre	0	3	.	4	1	13	.	.	.	.	.	.	.	.	.	.	.	.	.	.	.	.	.	.	5	3	9	4	2	4	48
Montiéramey	.	.	.	5	4	12	.	.	.	.	.	.	.	.	.	.	.	.	.	.	.	.	.	.	.	4	3	7	.	.	35
Barberey	.	3	.	3	1	8	.	.	.	.	.	.	.	.	.	.	.	.	.	.	.	.	.	.	2	1	.	5	.	1	24
Villacerf	.	.	.	.	.	17	.	.	.	.	.	.	.	.	.	.	.	.	.	.	.	.	.	.	.	14	.	2	.	8	41
Pavillon	.	5	.	2	3	6	.	.	.	.	.	.	.	.	.	.	.	.	.	.	.	.	.	.	5	.	3	5	.	3	32
Fay	1	5	1	6	.	9	.	.	.	.	.	.	.	.	.	.	.	0	.	.	.	.	.	.	3	2	2	3	.	2	34
Conflans-sur-Seine	.	4	1	5	.	6	.	.	.	.	.	.	.	.	.	.	.	.	.	.	.	.	.	.	4	2	.	.	.	3	25
Soligny	1	5	1	6	.	11	.	.	1	.	.	.	.	.	.	.	.	.	.	.	.	.	.	.	2	3	.	.	.	7	37
St-Maurice-aux-R.-H	4	0	4	.	12	.	.	0	.	.	.	.	.	.	.	.	.	.	.	.	.	.	.	1	1	2	3	1	2	.	30
Bassin de la Seine, entre Montereau et le confluent de l'Oise.																															
Courbeton	.	.	3	.	4	16	.	.	.	.	.	.	.	.	.	.	.	.	.	.	.	.	.	.	5	.	.	4	.	2	34
Fontainebleau	0	2	1	6	2	10	.	.	1	.	.	.	.	.	.	.	0	.	.	.	.	.	.	.	3	1	6	2	1	2	37
Melun (P. C.)	.	5	.	5	2	8	.	.	3	.	.	.	.	.	.	.	.	.	.	.	.	.	.	.	2	1	.	3	.	2	31
Paris (Obs., cour)	.	3	.	10	1	2	.	0	.	.	.	.	.	.	.	.	.	1	.	.	.	.	.	.	7	0	2	2	.	1	29
Paris (Montm.)	2	1	6	1	3	.	.	0	.	.	.	.	.	.	.	.	.	.	.	.	.	.	.	1	3	1	2	.	.	.	20
Paris (B. C. M.)	.	2	1	8	0	3	.	0	.	.	.	.	.	.	.	.	1	.	.	.	.	.	.	.	4	1	3	3	0	1	26
Trappes	3	1	5	2	4	0	.	0	.	1	.	.	.	.	.	.	0	0	.	.	.	.	.	0	6	3	3	2	1	2	33
Saclay	4	1	1	1	5	0	1	0	.	0	.	.	.	0	.	.	0	.	.	.	.	.	.	.	5	2	4	2	0	1	27

STATIONS.	1	2	3	4	5	6	7	8	9	10	11	12	13	14	15	16	17	18	19	20	21	22	23	24	25	26	27	28	29	30	TOTAL.
Bassin de la Seine, entre Montereau et le confluent de l'Oise (suite).																															
Satory	4	1	4	2	5	.	.	1	0	0	.	.	.	.	.	.	1	.	.	.	.	.	.	0	6	2	4	3	0	.	33
Versailles (Eaux)	3	1	5	2	4	.	.	1	0	0	.	.	.	.	.	.	0	.	.	.	.	.	.	.	4	3	2	3	1	1	31
Meudon	2	.	4	3	4	.	.	.	.	.	.	.	.	.	.	.	0	.	.	.	.	.	.	.	7	.	6	5	.	2	33
Bassin de la Marne.																															
Langres (plateau)	.	2	.	5	.	12	1	.	1	1	.	.	.	.	.	.	.	.	.	.	.	.	.	.	.	9	10	6	1	5	53
Richebourg	1	4	.	6	1	18	.	.	1	.	.	.	.	.	.	.	.	.	.	.	.	.	.	.	.	7	13	3	1	6	60
Chaumont (E. N.)	.	3	1	4	13	5	.	.	.	.	.	.	.	.	.	.	.	.	.	.	.	.	.	.	8	1	9	2	1	4	51
Colombey	2	4	.	6	2	16	.	.	1	0	.	.	.	.	.	.	.	.	.	.	.	.	.	.	3	5	7	1	1	4	52
Andelot	1	2	.	8	5	14	1	.	1	.	.	.	.	.	.	.	.	.	.	.	.	.	.	.	0	7	7	1	1	6	54
Joinville	0	4	1	5	3	17	.	.	.	2	.	.	.	.	.	.	.	.	.	.	.	.	.	.	2	9	.	.	.	7	51
Saint-Bon	.	2	3	0	2	6	.	.	.	.	0	.	.	.	.	.	.	.	.	.	.	.	.	.	3	2	3	0	.	.	21
Vassy	1	5	0	5	1	14	1	.	1	0	0	0	.	.	.	.	.	.	.	.	.	.	.	.	.	5	4	0	0	5	43
St-Dizier (la Neuv.)	4	3	4	.	8	1	.	.	.	.	.	.	.	.	.	.	.	.	.	.	.	.	.	.	10	2	.	0	4	.	36
Trampot	.	4	.	11	.	18	.	.	.	.	.	.	.	.	.	.	.	.	.	.	.	.	.	.	.	12	7	.	.	8	61
Demange-aux-Eaux	.	2	2	11	8	4	4	.	.	1	.	.	.	.	.	.	.	.	.	.	.	.	.	.	.	11	8	.	2	3	56
Bar-le-Duc (P. C.)	.	4	1	9	1	9	.	.	0	1	0	.	.	.	.	.	.	.	.	.	.	.	.	.	1	12	11	.	1	4	54
Vavray-le-Petit	1	6	1	5	.	5	.	.	0	.	.	.	.	.	.	.	.	.	.	.	.	.	.	.	4	5	2	1	.	3	34
Sermaize	2	5	1	6	3	.	.	.	4	.	.	.	.	.	.	.	.	.	.	.	.	.	.	.	5	6	5	3	.	4	44
Thiéblemont (P. C.)	.	.	2	6	2	5	.	.	.	.	.	.	.	.	.	.	.	.	.	.	.	.	.	.	.	5	4	7	.	.	31
Vitry-le-François	6	1	3	.	5	.	.	.	.	.	.	.	.	.	.	.	.	.	.	.	.	.	.	.	6	5	.	.	3	.	30
Moivre	.	8	8	.	.	.	1	1	.	1	.	.	.	.	.	.	.	.	.	.	5	.	.	4	.	.	.	5	5	.	38
Châlons (E. N.)	.	3	5	.	1	5	.	.	.	.	.	.	.	.	.	.	.	.	.	.	.	.	.	0	4	1	1	1	0	1	22
Sommesous	1	3	4	3	1	1	.	1	1	0	.	.	.	.	.	.	.	.	.	.	.	.	.	1	3	3	1	2	1	1	27
Vertus	.	2	3	10	1	7	.	.	.	.	.	.	.	.	.	.	.	.	.	.	.	.	.	.	4	2	1	.	0	1	31
Épernay	.	1	2	11	2	4	0	0	0	0	.	.	.	.	0	0	.	.	.	.	.	.	.	.	5	2	2	.	.	.	30
Montmort	1	2	2	11	4	6	.	.	1	0	0	.	.	.	.	.	.	.	.	.	.	.	.	.	6	4	1	.	0	2	40
Montmirail	.	3	.	.	.	.	.	.	.	.	.	.	.	.	.	.	.	.	.	.	.	.	.	.	6	5	.	.	.	.	14
La Ferté-s.-J. (Biez)	.	3	0	11	.	6	.	.	1	0	0	.	.	.	.	.	.	.	.	.	.	.	.	.	6	4	2	2	1	1	37
Meaux (P. C.)	.	.	.	11	.	5	.	.	.	.	.	.	.	.	.	.	.	.	.	.	.	.	.	.	5	1	.	5	.	2	29
Touquin	.	6	.	.	4	11	.	.	.	.	.	.	.	.	.	.	.	.	.	.	.	.	.	.	5	3	1	2	.	3	35
Parc St-Maur (Obsre)	5	1	7	.	3	.	.	0	0	0	.	.	.	.	.	.	.	0	.	.	.	.	.	.	5	0	1	4	0	1	30
Bassin de l'Aisne.																															
St-Mard-s.-le-Mont	6	2	2	0	8	.	.	.	.	.	.	.	.	.	.	.	.	.	.	.	.	.	.	4	5	2	1	.	4	.	35
Charmontois-l-Roy	1	7	1	11	1	7	.	.	.	.	.	.	.	.	.	.	.	.	.	.	.	.	.	.	4	6	4	.	9	5	47
Ste-Menehould (P.C.)	6	.	8	.	7	.	.	1	.	.	.	.	.	.	.	.	.	.	.	.	.	.	.	5	7	3	.	.	3	.	40
Côte de Biesmes	3	3	8	4	.	.	.	.	.	.	.	.	.	.	.	.	.	.	.	.	.	.	.	2	3	2	0	.	.	.	25
Grandpré	6	3	14	.	0	.	.	0	.	.	.	.	.	.	.	.	.	.	.	.	.	.	.	2	3	.	.	.	4	.	33
Vouziers	2	4	2	13	.	3	.	.	.	.	.	.	.	.	.	.	.	.	.	.	.	.	.	.	2	3	.	.	.	3	32
Signy-l'Abb	.	4	5	12	.	.	.	.	1	1	0	1	.	.	.	.	.	.	.	.	.	.	.	.	5	2	.	1	0	.	32
Remaucourt	.	6	5	16	.	2	.	.	.	.	.	.	.	.	.	.	.	.	.	.	.	.	.	.	9	.	2	.	1	3	43
Nanteuil	2	4	3	13	.	2	.	.	.	.	.	.	.	.	.	.	.	.	.	.	.	.	.	.	4	.	.	.	2	4	34
Berry-au-Bac	.	3	3	6	.	4	.	.	.	.	.	.	.	.	.	.	.	.	.	.	.	.	.	.	4	2	.	.	2	2	26
Courtisols	.	5	.	6	.	.	.	.	.	1	1	.	.	.	.	.	.	.	.	.	.	.	.	.	2	4	.	.	.	1	20
La Croix-en-Ch	2	3	.	.	.	11	.	.	.	.	.	.	.	.	.	.	.	.	.	.	.	.	.	.	.	3	.	.	.	1	20
Suippes	.	1	2	10	.	4	.	.	.	.	.	.	.	.	.	.	.	.	.	.	.	.	.	.	.	2	.	.	.	.	19
Verzy	2	2	0	16	.	4	.	.	0	1	.	.	.	.	.	.	.	.	.	.	.	.	.	.	6	1	1	.	1	1	35

STATIONS.	1	2	3	4	5	6	7	8	9	10	11	12	13	14	15	16	17	18	19	20	21	22	23	24	25	26	27	28	29	30	TOTAL.
Bassin de l'Aisne (suite).																															
Bourgogne	.	4	1	3	.	1	.	.	.	.	.	.	.	.	.	.	.	.	.	.	.	2	2	.	.	.	.	.	.	.	13
Reims (P. C.)	.	3	1	6	.	4	.	.	.	.	.	.	.	.	.	.	.	.	.	.	.	.	.	.	2	1	.	.	.	1	18
Fismes	.	4	5	9	.	2	.	.	.	.	.	.	.	.	.	.	.	.	.	.	.	.	.	.	6	.	.	.	1	.	27
Vauxrot (Soissons)	.	3	1	8	.	1	.	.	0	.	.	.	.	.	.	.	.	.	.	.	.	.	.	.	6	2	.	.	6	2	29
Bassin de l'Oise.																															
Aouste	.	7	5	13	4	4	.	.	.	.	.	.	.	.	.	.	.	.	.	.	.	.	.	.	7	5	.	.	1	.	46
Hirson	3	4	2	16	.	.	.	.	1	1	.	.	.	.	.	.	.	.	.	.	.	.	.	.	8	8	2	2	4	.	51
Dizy-le-Gros	6	6	11	0	6	.	.	1	1	0	.	.	.	.	.	.	.	.	.	.	.	.	.	0	5	0	1	1	2	.	41
Montcornet	2	9	5	14	.	1	.	.	.	1	.	.	.	.	.	.	.	.	.	.	.	.	.	.	9	2	3	.	3	.	49
Laon (P. C.)	.	3	3	13	.	0	.	.	1	.	1	.	.	.	.	.	.	.	.	.	.	.	.	.	8	2	.	3	2	1	38
Lassigny	1	.	2	3	2	.	.	1	0	.	.	.	.	.	.	.	0	.	.	.	.	.	.	.	6	9	7	2	4	.	37
Venette	.	2	2	7	.	.	.	.	.	.	.	.	.	.	.	.	.	.	.	.	.	.	.	.	6	1	.	8	.	.	26
Maignelay	.	4	12	.	.	.	.	.	.	.	.	.	.	.	.	.	.	.	.	.	.	.	.	13	.	.	.	2	8	.	40
Lîhus	.	4	2	12	.	.	.	.	1	0	1	.	.	.	.	.	.	.	.	.	.	.	.	.	10	4	7	.	4	1	46
Beauvais (E. N.)	.	2	1	.	.	.	.	0	0	.	.	.	.	.	.	.	0	0	.	.	.	0	.	0	12	1	.	8	2	1	27
Noailles	.	3	6	14	.	.	.	.	.	.	.	.	.	.	.	.	.	.	.	.	.	.	.	.	12	3	1	2	5	2	49
Senlis	.	3	.	10	5	1	.	.	1	.	2	.	.	.	.	.	.	.	.	.	.	.	.	.	8	3	3	6	6	2	50
Pontoise	1	.	5	2	8	.	.	0	.	.	.	.	.	.	.	.	1	.	.	.	.	.	.	.	3	2	4	2	1	0	32
Bassin du Loing.																															
Moutiers	.	2	.	4	4	10	.	.	.	.	.	.	.	.	.	.	.	.	.	.	.	.	.	.	3	2	6	3	.	3	37
Champoulet	.	2	.	5	5	9	.	.	.	.	.	.	.	.	.	.	.	.	.	.	.	.	.	.	2	1	6	.	.	2	32
Rogny (P. C.)	.	3	.	4	6	8	.	.	1	.	.	.	.	.	.	.	.	.	.	.	.	.	.	.	3	1	4	1	.	3	34
Tannerre	2	.	7	3	17	.	.	.	.	.	.	.	.	.	.	.	.	.	.	.	.	.	.	5	2	7	7	.	8	.	57
Combreux	.	5	.	5	12	7	.	.	1	.	.	.	.	.	.	.	.	.	.	.	.	.	.	.	5	.	9	0	.	.	43
Courpalet	.	3	.	5	10	10	.	.	.	.	.	.	.	.	.	.	.	.	.	.	.	.	.	.	6	8	1	.	4	.	48
Charny	1	1	3	1	18	.	.	1	0	.	.	.	.	.	.	.	.	.	.	.	.	.	.	4	2	4	8	1	8	.	52
Savigny	4	.	8	2	13	.	.	1	.	.	.	.	.	.	.	.	.	.	.	.	.	.	.	6	6	8	9	.	5	.	63
Nemours	.	4	.	7	3	11	.	.	.	1	.	.	.	.	.	.	.	.	.	.	.	.	.	.	4	1	.	7	.	3	41
Région de la Beauce et bassin de l'Eure.																															
Étampes	.	2	.	6	.	6	.	.	.	.	.	.	.	.	.	.	.	.	.	.	.	.	.	.	5	.	2	3	.	2	26
La Loupe	.	2	2	6	3	1	.	.	.	.	.	.	.	.	.	.	.	.	.	.	.	.	.	.	6	0	3	3	.	1	28
Courville	.	2	.	7	2	5	.	.	.	.	.	.	.	.	.	.	.	.	.	.	.	.	.	.	4	1	4	5	.	1	31
Nogent-le-Roi	.	3	.	6	1	4	.	.	.	.	.	.	.	.	.	.	1	.	.	.	.	.	.	.	3	.	7	1	.	.	26
Rambouillet	.	5	2	6	2	3	.	.	.	.	.	.	.	.	.	.	.	.	.	.	.	.	.	.	9	.	3	1	.	2	33
Le Perray	3	2	6	1	6	.	.	0	.	.	.	.	.	.	.	.	1	1	.	0	.	0	.	0	4	.	6	1	.	3	34
Fᵗ de Bonsmoulins	.	2	1	16	.	.	.	.	1	1	.	.	.	.	.	.	1	0	.	.	.	.	.	1	9	1	8	3	.	2	46
Forêt du Perche	4	3	13	.	1	.	.	.	.	.	.	.	.	.	.	.	1	.	.	.	.	.	.	12	.	1	13	.	.	.	48
Senonches	.	11	.	12	3	2	.	.	.	.	.	.	.	.	.	.	0	0	0	0	0	0	.	.	2	3	5	5	.	1	45
Brézolles	.	1	3	5	2	.	.	.	0	.	.	.	.	.	.	.	0	.	1	0	.	.	.	.	1	.	.	9	2	1	25
Dreux	1	1	5	1	4	.	.	.	.	.	.	.	.	.	.	.	.	.	.	.	.	.	.	.	3	.	8	2	.	1	25
Saint-André	.	1	1	.	.	7	.	.	.	.	.	.	.	.	.	.	.	.	.	.	.	.	.	.	4	1	5	5	.	3	27
Évreux (P. C.)	.	1	1	12	.	.	.	.	.	.	.	.	.	.	.	.	.	.	.	.	.	.	.	.	3	3	6	9	.	3	38
Pacy-s.-Eure	.	.	10	.	.	.	.	.	.	.	.	.	.	.	.	.	.	.	.	.	.	.	.	.	8	5	5	.	.	.	29

STATIONS.	1	2	3	4	5	6	7	8	9	10	11	12	13	14	15	16	17	18	19	20	21	22	23	24	25	26	27	28	29	30	TOTAL.
Bassin de la Seine inférieure, au-dessous du confluent de l'Oise.																															
Laigle	.	2	2	15	.	.	0	0	1	0	.	.	0	.	.	0	1	1	0	0	0	.	.	.	11	0	8	4	.	1	48
Rugles	0	1	3	10	.	.	.	0	0	0	.	.	.	.	.	.	1	.	.	.	.	.	.	1	7	.	8	6	.	1	39
Brionne	0	1	.	11	.	.	.	.	0	.	.	.	.	.	.	.	.	.	.	.	.	.	.	.	6	11	11	3	.	4	48
Gournay	.	5	4	9	.	.	.	1	.	.	.	.	.	.	.	.	1	.	.	.	.	.	.	.	13	1	1	10	.	1	46
Forges	.	.	.	14	.	.	.	4	.	.	.	.	.	.	.	.	.	.	.	.	.	.	.	.	11	.	12	.	.	.	44
Buchy	3	2	12	8	.	1	.	.	.	.	.	.	.	.	.	.	.	.	.	.	.	.	.	8	.	.	12	.	.	2	48
Épreville-Martiny	2	3	5	6	.	.	.	3	1	0	.	.	.	.	.	.	1	.	0	1	.	.	.	5	8	4	5	2	.	.	47
Rouen (île Lacroix)	1	6	6	6	.	.	.	1	.	.	.	.	.	.	.	.	0	.	.	.	.	.	.	2	3	5	4	11	.	.	45
Yvetot	4	3	10	6	.	.	.	1	.	1	0	.	.	.	.	.	1	.	.	.	.	.	.	6	10	3	2	3	.	.	50
La Hève (sémaph)	.	4	3	10	.	.	.	.	3	.	.	.	.	.	.	.	1	.	.	.	.	.	.	.	4	10	8	1	.	5	49
Sanvic (le Havre)	5	4	12	10	.	.	.	10	2	.	.	.	.	.	.	.	.	.	.	.	.	.	.	7	5	14	7	2	2	5	85
Honfleur	.	3	10	6	.	.	2	1	1	0	0	.	.	.	.	.	.	.	.	.	.	.	.	5	9	27	2	1	3	7	77
BASSINS ENTRE LA SEINE ET LA POINTE DE BRETAGNE.																															
Bassins de la Touque, de la Dive, de l'Orne, de la Vire et de la Douve.																															
Gacé	.	2	2	15	.	.	.	1	1	1	.	.	.	.	.	.	.	.	.	3	.	.	.	.	8	.	4	3	.	.	40
Lisieux	1	.	1	1	.	.	.	1	1	0	1	.	.	0	.	.	0	0	.	.	.	.	.	5	9	.	22	1	1	.	44
Pont-l'Évêque	4	1	7	8	.	.	1	2	1	.	.	.	.	.	.	1	1	.	.	.	.	.	.	2	7	6	3	2	2	2	50
Trouville	1	0	2	2	.	.	.	1	.	.	.	.	.	.	.	0	.	.	.	.	.	.	.	2	6	11	2	1	2	3	34
Saint-Ouen-le-Pin	0	2	16	2	.	.	.	2	1	.	.	.	.	.	.	.	1	.	.	.	.	.	.	3	6	.	19	1	1	3	57
Sées	.	1	0	9	.	.	.	.	1	0	.	.	.	.	.	.	.	.	.	1	.	.	.	1	10	1	6	3	.	2	35
Argentan	2	.	.	.	3	3	.	.	8	.	.	.	10	.	.	.	.	.	.	.	.	.	.	9	.	.	.	.	.	.	35
Flers	3	2	14	.	.	.	.	1	.	.	.	.	.	.	.	1	.	.	.	.	.	.	.	23	3	8	5	.	.	.	60
Lénault	5	20	.	.	.	.	.	.	.	.	.	.	.	.	.	.	.	.	.	.	.	.	.	7	10	3	4	3	.	.	53
Pierrefitte	3	6	10	2	.	.	.	2	1	1	.	.	.	.	.	.	.	.	.	.	.	.	.	5	9	2	8	.	.	.	49
Roucamps	4	4	10	9	.	.	.	1	2	1	.	.	.	.	.	.	.	.	.	.	.	.	.	5	17	2	4	3	.	.	62
Ste-Honorine-du-F.	1	3	2	3	.	.	.	0	.	1	.	.	.	.	.	.	.	.	.	.	.	.	.	.	3	4	6	1	.	1	25
Caen (P. C.)	2	.	7	.	.	.	.	0	.	0	.	.	.	.	.	.	.	.	.	.	.	.	.	6	.	5	7	.	2	.	29
Ouistreham	1	0	7	1	.	.	.	.	.	.	.	.	.	.	.	.	2	.	.	.	.	.	.	2	5	7	10	.	.	.	34
Ver	.	2	2	5	1	.	.	1	1	.	.	.	.	.	.	.	1	.	.	.	.	.	.	1	7	.	14	.	.	2	37
Bény-Bocage	4	14	8	7	1	.	.	3	2	.	.	.	.	.	2	1	.	.	.	.	.	.	.	18	17	1	8	3	.	.	89
Saint-Sever	5	13	15	6	.	.	.	.	.	.	.	.	.	.	.	.	.	.	.	.	.	.	24	16	.	14	5	.	.	4	102
Trévières	6	9	17	10	.	.	6	9	5	1	.	.	.	.	.	.	.	.	.	.	.	.	.	8	.	.	6	.	4	1	83
Isigny	4	3	7	.	.	.	.	.	.	.	.	.	.	.	.	.	.	.	.	.	.	.	.	4	7	4	5	.	.	3	37
Ste-Marie-du-Mont	.	3	3	7	.	.	.	0	1	.	.	.	.	.	.	.	1	.	.	.	.	.	.	1	11	1	4	1	.	2	35
Cherbourg	1	4	2	17	.	.	.	.	.	.	.	.	.	.	.	.	1	.	.	.	.	.	.	2	18	.	4	.	.	7	56
La Hague	1	.	.	12	.	.	.	.	.	.	.	.	.	.	.	.	.	.	.	.	.	.	.	3	16	.	2	.	.	2	36
Bassins entre le cap de la Hague et la Pointe de Bretagne.																															
Landivy	.	6	4	12	.	.	.	1	1	.	.	.	.	.	.	.	.	.	.	.	.	.	.	5	18	6	11	.	.	1	66
Louvigné-du-Désert	5	1	13	1	.	.	.	2	0	0	.	.	.	.	.	.	.	.	.	.	.	.	.	4	20	7	3	.	.	.	56
Fougères	6	.	8	.	.	.	.	0	1	.	.	.	.	.	.	0	.	.	.	.	.	0	.	2	17	3	8	.	.	0	45
St-Marc-s-Couesnon	5	.	6	.	.	.	.	1	.	.	.	.	.	.	.	.	.	.	.	.	.	.	.	2	10	2	9	.	.	.	35
Sens-de-Bretagne	8	1	.	.	.	2	.	.	.	.	.	.	.	.	.	.	.	.	.	.	.	.	1	2	8	.	13	.	.	.	35
Bazouges	5	0	8	.	.	.	.	0	1	0	.	.	.	.	.	.	.	.	.	.	.	.	.	1	13	6	12	0	.	.	47
Antrain	2	.	8	5	.	.	.	4	.	.	.	.	.	.	.	.	.	.	.	.	.	.	.	2	17	3	9	.	.	2	52

STATIONS.	1	2	3	4	5	6	7	8	9	10	11	12	13	14	15	16	17	18	19	20	21	22	23	24	25	26	27	28	29	30	TOTAL.
Bassins entre le cap de la Hague et la Pointe de Bretagne (suite).																															
Trans	5	.	9	.	.	.	.	1	2	0	.	.	.	.	.	.	.	.	.	.	.	.	0	2	17	4	10	.	.	1	51
Bécherel	8	.	5	.	.	.	.	.	1	.	.	.	.	.	.	.	.	.	.	.	.	.	.	5	12	.	10	.	.	.	41
Hédé	8	.	6	.	.	.	.	.	1	.	.	.	.	.	.	.	.	.	.	.	.	.	.	2	11	1	16	.	.	.	45
Saint-Domineuc	6	0	6	0	.	.	.	2	1	0	.	.	.	.	.	.	0	.	.	.	.	.	.	2	14	4	14	1	.	.	49
Dol	6	4	7	.	.	.	.	1	1	.	.	.	.	.	.	.	0	.	.	.	.	.	0	11	16	16	14	.	.	.	77
St-Jouan-d-Guérets	6	6	10	3	.	.	.	1	.	.	.	0	.	.	0	.	0	1	1	3	.	0	.	3	5	7	6	.	.	4	56
St-Méloir-d.-Ondes	5	1	8	1	.	0	.	2	1	.	.	.	.	1	0	0	1	0	1	.	0	0	0	6	9	12	15	.	.	1	64
VERSANT DE L'OCÉAN.																															
PETITS BASSINS DU SUD DE LA BRETAGNE.																															
Pointe St-Mathieu	8	2	2	7	.	5	1	1	1	1	.	1	.	2	1	1	1	1	.	2	.	1	.	7	3	1	2	4	2	1	58
Brest (Obsre)	1	2	8	.	5	.	.	1	.	.	.	.	.	.	.	.	.	.	.	.	.	.	4	16	2	3	1	3	.	.	46
Goarem-Liziard	5	11	13	14	.	2	2	.	.	.	.	.	.	.	.	.	.	.	.	.	.	.	.	22	18	4	9	.	.	.	100
Callac	4	.	6	3	.	.	.	.	.	.	.	.	.	.	.	.	.	.	.	.	.	.	.	5	19	2	10	.	.	.	49
Carhaix	7	.	7	1	1	.	.	.	.	.	.	.	.	.	.	.	.	.	.	.	.	.	.	5	17	2	7	.	.	.	48
La Feuillée	9	2	5	11	.	3	.	2	.	.	.	.	.	.	.	.	.	.	.	.	.	.	.	8	25	6	13	2	.	.	86
Renniou	9	.	3	10	.	2	.	.	.	.	.	.	.	.	.	.	.	.	.	.	.	.	.	8	23	3	9	2	.	.	69
Pénity	4	.	8	1	1	1	.	.	.	.	.	.	.	.	.	.	.	.	.	.	.	.	.	5	18	1	4	1	.	.	44
Châteaulin	8	1	6	7	.	3	1	.	.	.	.	.	.	.	.	.	.	.	.	.	.	.	.	6	25	3	5	3	1	.	69
Gourin	3	.	3	5	.	1	.	.	1	.	.	.	.	.	.	.	.	.	.	.	.	.	.	4	16	1	2	2	.	.	38
Glomel	5	1	1	7	.	.	.	.	1	.	.	.	.	.	.	.	.	.	.	.	.	.	.	3	24	2	4	1	2	1	52
Corlay	5	.	2	3	.	.	.	.	.	.	.	.	.	.	.	.	.	.	.	.	.	.	.	8	11	1	4	.	.	.	34
Gouarec	2	2	1	4	.	.	.	.	.	.	.	.	.	.	.	.	.	.	.	.	.	.	.	10	19	1	4	.	.	.	43
Pontivy	2	.	4	.	.	.	.	.	.	.	.	.	.	1	.	.	.	.	.	.	.	.	.	5	15	2	3	.	.	.	32
Le Cosquer	3	.	8	.	.	.	.	.	.	.	.	.	.	1	1	.	1	.	.	.	.	1	.	4	16	1	3	.	.	.	39
Locminé	2	1	6	.	.	.	.	.	.	.	.	.	.	.	.	.	.	.	.	.	.	.	.	1	19	.	1	1	.	.	32
Plouay	.	4	.	9	.	.	.	.	.	.	.	.	.	.	.	.	.	.	.	.	.	.	.	10	22	.	.	.	.	.	45
Hennebont	3	.	.	8	.	.	.	.	1	.	.	.	.	.	.	.	.	.	.	.	.	.	.	5	18	2	.	2	.	.	39
Lorient (Obsre)	4	1	8	.	2	.	.	.	.	.	.	.	.	.	.	.	.	.	.	.	.	.	5	20	2	.	2	.	.	.	44
Le Grognon (Groix)	1	2	.	6	.	1	.	.	.	.	.	.	.	.	.	.	.	.	.	.	.	.	.	5	17	3	1	2	.	.	38
Auray	5	.	11	.	.	.	.	.	.	.	.	.	.	.	.	.	.	.	.	.	.	.	.	.	3	23	3	1	.	.	46
Vannes	2	.	7	.	.	.	.	.	.	.	.	.	.	.	.	.	.	.	.	.	.	.	.	2	21	2	.	.	.	.	34
Palais (Belle-Ile)	1	3	2	6	1	2	.	.	1	.	.	.	.	.	.	.	1	.	.	.	.	.	1	4	20	6	8	.	.	.	56
Er-Hastellic	.	3	2	3	1	.	.	.	.	.	.	.	.	.	.	.	.	.	.	.	.	.	.	3	4	21	1	.	.	.	38
BASSIN DE LA VILAINE.																															
Erbrée	4	.	7	.	.	.	.	0	1	.	.	.	.	.	.	.	.	.	.	0	.	.	.	1	13	0	5	.	.	.	31
Vitré	4	.	8	0	.	.	.	1	0	0	.	.	.	.	0	0	1	0	.	.	.	.	.	1	13	1	8	.	.	.	37
St-Christophe-des-B	4	0	6	.	.	.	.	0	1	0	.	.	.	.	.	0	1	.	.	0	0	0	0	1	13	1	7	.	.	0	34
Châteaubourg	4	.	6	.	.	.	.	0	.	.	.	.	.	.	.	.	.	.	.	.	.	.	.	1	10	1	8	.	.	.	31
Le Boulet	7	.	6	.	.	.	.	.	.	7	.	.	.	.	.	.	.	.	.	.	.	.	.	5	11	2	14	.	.	.	51
Rennes (P. C.)	.	0	4	0	.	.	.	6	1	.	.	.	.	.	.	0	.	.	.	.	.	0	.	2	9	1	6	.	.	.	30
Saint-Méen	5	0	4	.	.	.	.	.	1	0	.	0	.	.	.	.	.	.	.	.	.	.	0	0	9	6	4	0	.	.	30
Montauban	7	.	4	.	.	.	.	.	0	.	.	.	.	.	.	.	.	.	.	.	.	.	1	2	9	1	10	1	.	.	35
Montfort	7	.	5	.	.	.	.	.	1	.	.	.	.	.	.	.	.	.	.	.	.	.	.	5	14	.	10	.	.	.	42
La Guerche	5	0	6	.	.	.	.	0	.	.	.	.	.	.	.	.	.	.	.	.	0	0	.	1	12	0	4	.	.	.	29
St-Jacques de la L.	9	.	4	.	.	.	.	0	1	.	.	.	.	.	.	.	.	.	.	.	.	.	.	2	13	1	6	1	.	.	37

STATIONS.	1	2	3	4	5	6	7	8	9	10	11	12	13	14	15	16	17	18	19	20	21	22	23	24	25	26	27	28	29	30	TOTAL
BASSIN DE LA VILAINE (suite).																															
Martigné-Ferchaud	6	0	8	0	.	.	.	1	.	.	.	.	.	.	.	0	0	.	.	.	.	.	.	2	2	1	4	1	.	.	25
Bain	4	.	6	0	.	.	.	.	1	.	.	.	.	.	.	.	.	.	.	1	.	.	.	1	16	0	4	.	.	.	33
St-Julien-de-Vouv.	5	0	6	4	.	.	.	.	1	.	.	.	.	.	.	.	1	.	.	.	.	.	1	.	10	0	1	1	.	.	30
Guipry	.	4	7	0	.	.	.	.	.	.	.	.	.	.	.	.	.	.	.	.	.	.	.	2	16	1	5	0	.	.	35
Plélan	2	.	6	.	.	.	.	.	1	.	.	.	.	.	0	0	0	0	.	0	.	0	0	2	15	0	5	2	.	.	34
Plouguenast	1	2	1	4	.	.	.	1	.	.	.	.	.	.	.	.	.	.	.	.	.	.	.	3	15	1	4	2	.	.	34
Merdrignac	.	5	1	5	.	.	.	1	.	1	.	.	.	.	.	.	.	.	.	.	.	.	1	2	13	2	3	5	.	.	39
Rohan	.	3	5	.	.	.	.	.	.	.	.	.	.	.	.	.	.	.	.	.	.	.	.	3	15	2	.	.	.	.	28
Josselin	3	.	3	.	.	.	.	.	.	.	.	.	.	.	.	.	.	.	.	.	.	.	.	4	6	10	4	1	.	.	31
Bosméléac	1	2	2	4	.	.	.	.	.	.	.	.	.	.	.	.	.	.	.	.	.	.	.	6	12	1	2	1	.	.	31
Ploërmel	3	.	3	.	.	.	.	.	.	.	.	.	.	.	.	.	.	.	.	.	.	.	1	13	1	4	.	.	.	.	25
Malestroit	2	.	5	.	.	.	.	.	.	.	.	.	.	.	.	.	.	.	.	.	.	.	1	16	1	1	3	.	.	.	29
Redon	4	.	9	.	.	.	.	.	.	.	.	.	.	.	.	.	.	.	.	.	.	.	.	4	18	3	6	.	.	.	44
Guenrouët	.	3	1	10	.	.	.	.	1	.	.	.	.	.	.	.	.	.	.	.	.	.	.	1	17	2	1	5	.	.	41
La Roche-Bernard	1	.	11	.	.	.	.	1	.	.	.	.	.	.	.	.	.	.	.	1	.	.	.	20	9	.	4	.	.	.	47
Phare du Four	.	0	.	7	.	.	.	.	.	.	.	.	.	.	.	.	.	.	.	.	.	.	.	1	16	3	3	.	.	.	30
BASSIN DE LA LOIRE.																															
Bassin de la Loire supérieure.																															
Saint-Paulien	.	.	.	.	.	19	.	.	.	.	.	.	.	.	.	.	.	.	.	.	.	.	.	.	.	7	7	3	1	.	36
Tence	.	.	.	.	14	.	.	.	.	31	33	.	.	.	.	.	.	.	.	.	.	.	24	24	42	26	6	.	.	.	200
Bas-en-Basset	.	.	.	.	.	.	.	.	.	.	.	.	.	.	.	.	.	.	.	.	.	.	.	.	.	7	3	.	.	.	10
Le Pilat	.	0	0	.	8	22	7	.	1	1	.	.	.	.	.	.	.	.	.	.	.	.	.	.	1	1	1	1	3	0	46
La République	3	.	.	5	50	40	39	0	5	3	.	.	.	.	.	.	.	.	.	.	.	.	.	.	13	8	1	.	.	.	167
Les Creuses	3	.	3	2	.	6	7	.	.	3	4	.	.	.	.	.	.	.	.	.	.	.	.	.	.	6	14	12	15	4	79
Rochetaillée	6	.	2	.	.	8	6	.	.	2	.	.	.	.	.	.	.	.	.	.	.	.	.	.	.	3	10	6	8	3	53
Saint-Étienne	.	2	.	1	4	0	.	.	.	.	.	.	.	.	.	.	.	.	.	.	.	.	.	.	.	3	1	1	2	.	14
Fortunières	.	14	.	17	.	12	9	.	.	.	.	.	.	.	.	.	.	.	.	.	.	.	.	3	6	12	11	9	4	7	105
Montbrison (P. C.)	.	.	.	.	2	4	.	.	.	.	.	.	.	.	.	.	.	.	.	.	.	.	.	.	2	.	1	1	1	.	11
Noirétable	.	.	.	.	14	.	.	.	.	.	.	.	.	.	.	.	.	.	.	.	.	.	.	.	10	6	6	.	.	.	36
Feurs	.	.	.	.	3	2	.	.	.	.	.	.	.	.	.	.	.	.	.	.	.	.	.	.	1	1	2	1	2	1	13
Panissières	.	2	.	1	1	2	.	.	.	.	.	.	.	.	.	.	.	.	.	.	.	.	.	.	4	4	4	.	.	.	19
Fourneaux	.	6	.	.	.	8	.	.	3	.	.	.	.	.	.	.	.	.	.	.	.	.	.	.	.	5	12	7	6	.	47
Montagny	.	3	.	.	7	6	.	.	.	.	.	.	.	.	.	.	.	.	.	.	.	.	.	.	3	5	9	4	2	6	45
Roanne	.	.	3	.	1	9	0	.	.	.	.	.	.	.	.	.	.	.	.	.	.	.	.	.	.	3	5	5	2	1	29
Charolles	.	4	.	6	2	7	.	.	.	.	.	.	.	.	.	.	.	.	.	.	.	.	.	.	.	5	4	6	1	3	38
Saint-Eusèbe	.	4	.	4	5	5	.	.	1	.	.	.	.	.	.	.	.	.	.	.	.	.	.	.	5	3	15	.	.	3	45
Le Creusot	.	3	.	8	6	7	.	.	.	.	.	.	.	.	.	.	.	.	.	.	.	.	.	.	5	2	13	2	.	2	48
Arnay-le-Duc	.	5	.	2	6	4	.	.	.	.	.	.	.	.	.	.	.	.	.	.	.	.	.	.	5	2	7	.	.	6	37
Autun (P. C.)	.	3	.	4	2	8	1	.	0	.	.	.	.	.	.	.	.	.	.	.	.	.	.	.	3	2	3	8	.	3	37
Digoin	1	4	4	5	4	5	.	.	.	.	.	.	.	.	.	.	.	.	.	.	.	.	.	0	2	3	7	2	1	2	40
Saint-Clément	3	6	.	.	2	19	3	.	.	.	.	.	.	.	.	.	.	.	.	.	.	.	.	.	.	7	14	8	2	9	73
Pierrefitte	1	5	2	9	3	3	.	.	.	.	.	.	.	.	.	.	.	.	.	.	.	.	.	.	3	2	9	1	.	3	41
Dompierre	1	4	2	3	6	6	.	.	.	.	.	.	.	.	.	.	.	.	.	.	.	.	.	.	3	1	9	3	1	6	45
Beaulon	2	.	5	4	5	6	.	.	.	.	.	.	.	.	.	.	.	.	.	.	.	.	.	.	3	1	4	.	0	3	33
Châtillon-en-B	.	5	.	5	4	6	.	.	.	.	.	.	.	.	.	.	.	.	.	.	.	.	.	.	8	4	2	13	1	.	52
Decize	.	5	.	3	8	4	.	.	.	.	.	.	.	.	.	.	.	.	.	.	.	.	.	.	4	2	5	4	.	5	40
Prémery	0	4	0	6	7	9	.	.	0	.	.	.	.	.	.	.	.	.	.	.	.	.	.	.	8	4	7	8	1	8	63
Nevers	.	.	.	11	7	6	.	.	.	.	.	.	.	.	.	.	.	.	.	.	.	.	.	.	4	3	4	7		4	46

STATIONS.	1	2	3	4	5	6	7	8	9	10	11	12	13	14	15	16	17	18	19	20	21	22	23	24	25	26	27	28	29	30	TOTAL.
Bassin de l'Allier.																															
Châteauneuf	.	.	.	.	11	7	2	.	.	.	.	.	.	.	.	.	.	.	.	.	.	.	.	.	.	9	2	1	1	1	34
Langogne	.	.	.	1	10	3	2	.	.	.	.	.	.	.	.	.	.	.	.	.	.	.	.	.	0	2	3	3	4	0	28
Chapeauroux	.	.	.	2	7	3	.	.	.	.	.	.	.	.	.	.	.	.	.	.	.	.	.	.	.	2	4	3	1	.	22
Grandrieu	.	1	.	2	7	3	2	0	.	.	.	.	.	.	.	.	.	.	.	.	.	.	.	.	.	3	5	1	1	1	26
Saugues	.	4	.	.	6	.	.	.	.	.	.	.	.	.	.	.	.	.	.	.	.	.	.	.	5	4	2	4	1	3	29
Langeac	.	1	2	.	7	2	.	.	.	.	.	.	.	.	.	.	.	.	.	.	.	.	.	.	.	6	.	8	.	5	31
Murat	.	.	2	.	.	.	2	2	.	.	.	.	.	.	.	.	.	.	.	.	.	.	.	.	5	6	4	4	1	1	30
Massiac	.	4	.	.	.	3	.	.	.	.	.	.	.	.	.	.	.	.	.	.	.	.	.	.	.	4	2	5	8	.	26
Brioude	.	2	.	1	5	5	1	.	.	.	.	.	.	.	.	.	.	.	.	.	.	.	.	.	.	1	5	3	4	8	35
Besse	.	3	5	6	8	3	.	.	.	.	.	.	.	.	.	.	.	.	.	.	.	.	.	.	10	12	10	1	.	.	58
Ambert	0	1	1	1	3	4	0	.	.	.	.	.	.	.	.	.	.	.	.	.	.	.	.	.	.	2	8	21	5	11	57
Thiers (P. C.)	1	4	.	1	3	30	2	0	0	0	.	.	.	.	.	.	.	.	.	.	.	.	.	.	.	3	8	9	12	8	82
Puy-de-Dôme (Obre)	5	6	1	6	5	15	5	1	.	2	4	1	.	.	.	.	.	.	.	.	.	.	.	.	.	13	28	11	14	2	119
Clermont (Obsre)	1	1	1	.	3	2	0	.	.	0	.	.	.	.	.	.	0	0	.	.	0	0	.	.	.	1	8	3	1	0	21
Pontgibaud	1	3	2	1	3	5	3	.	.	3	.	.	.	.	.	.	.	.	.	.	.	.	.	.	1	9	13	8	2	2	56
Vichy	2	4	.	2	8	7	.	.	.	.	.	.	.	.	.	.	.	.	.	.	.	.	.	.	2	2	9	4	2	3	45
Ébreuil	1	.	.	.	5	2	1	.	.	.	.	.	.	.	.	.	.	.	.	.	.	.	.	.	.	2	5	5	1	3	25
Bessay	.	3	1	3	6	7	.	.	.	.	.	.	.	.	.	.	.	.	.	.	.	.	.	.	.	2	4	6	2	3	37
Moulins (P. C.)	.	1	2	2	9	7	.	.	.	.	.	.	.	.	.	.	.	.	.	.	.	.	.	.	1	1	7	2	.	5	37
Baleine	1	1	2	3	9	8	.	.	.	.	.	.	.	.	.	.	.	.	.	.	.	.	.	.	2	3	4	6	1	4	44
Franchesse	1	1	2	2	12	10	.	0	0	.	.	.	.	.	.	.	.	.	.	.	.	.	.	.	.	3	3	6	1	.	41
Bassin du Cher.																															
Auzances	1	6	1	.	8	9	.	0	.	1	.	.	.	.	.	.	.	.	.	.	.	.	.	.	.	4	14	11	.	12	66
Chénérailles	.	4	0	1	6	3	.	.	.	.	.	.	.	.	.	.	.	.	.	.	.	.	.	.	.	2	9	.	.	10	35
Chambon	4	.	1	8	2	.	.	.	.	.	.	.	.	.	.	.	.	.	.	.	.	.	.	.	0	5	9	6	.	2	37
Montluçon	.	.	.	.	9	7	.	.	.	.	.	.	.	.	.	.	.	.	.	.	.	.	.	.	.	2	11	7	.	3	39
Préveranges	2	2	1	5	10	9	.	.	.	.	.	.	.	.	.	.	.	.	.	.	.	.	.	.	3	6	8	15	6	5	72
Saulzais	.	4	.	2	.	.	.	.	.	.	.	.	.	.	.	.	.	.	.	.	.	.	.	.	.	.	7	5	3	.	21
Hérisson	.	.	6	10	3	.	.	.	.	.	.	.	.	.	.	.	.	.	.	.	.	.	.	.	.	7	15	.	.	.	41
Charenton	.	1	.	6	10	14	.	.	.	.	.	.	.	.	.	.	.	.	.	.	.	.	.	.	.	3	.	7	1	3	45
Châteauneuf-s.-Ch.	.	.	5	.	8	11	.	.	.	.	.	.	.	.	.	.	.	.	.	.	.	.	.	.	3	1	3	3	3	.	37
Morlac	.	.	6	.	11	.	.	.	.	.	.	.	.	.	.	.	.	.	.	.	.	.	.	12	.	2	8	4	3	.	46
Les Aix	.	.	5	10	6	.	.	.	.	.	.	.	.	.	.	.	.	.	.	.	.	.	.	.	.	6	6	3	.	.	36
La Réserve (St Pal.)	.	6	.	10	6	19	.	.	.	.	.	.	.	.	.	.	.	.	.	.	.	.	.	.	0	6	8	5	.	6	66
Bourges (E. N.)	.	4	2	1	15	1	.	1	.	.	.	.	.	.	.	.	.	.	.	.	.	.	.	.	4	2	3	1	.	3	38
Mehun-s.-Yèvre	2	4	.	5	6	8	.	.	.	.	.	.	.	.	.	.	.	.	.	.	.	.	.	.	3	1	1	7	.	2	39
Le Briou (Vierzon)	17	.	.	10	7	10	.	.	.	.	.	.	.	.	.	.	.	.	.	.	.	.	.	.	4	.	6	6	.	2	63
Mennetou-s.-Cher	.	6	.	7	19	5	.	.	2	.	.	.	.	.	.	.	.	.	.	.	.	.	.	.	7	3	10	.	.	3	62
Argent	6	.	7	5	.	9	.	.	.	.	.	.	.	.	.	.	.	.	.	.	.	.	.	.	.	.	10	8	5	5	55
Salbris	.	2	.	4	9	12	.	.	.	.	.	.	.	.	.	.	.	.	.	.	.	.	.	2	5	1	.	5	.	1	41
Romorantin	.	3	.	7	10	7	.	.	.	.	.	.	.	.	.	.	.	.	.	.	.	.	.	.	4	1	5	0	.	1	39
Saint-Aignan	.	2	1	4	9	9	.	.	.	.	.	.	.	.	.	.	.	.	.	.	.	.	.	.	6	.	5	2	.	.	39
Montrichard	1	.	8	5	16	.	.	.	.	.	.	.	.	.	.	.	.	.	.	.	.	.	.	6	5	4	3	1	.	2	51
Bassin de l'Indre.																															
Sainte-Sévère	4	.	.	4	8	8	.	.	.	.	.	.	.	.	.	.	.	.	.	.	.	.	.	.	4	3	10	4	.	2	47
Châteauroux (P.C.)	.	4	0	3	7	7	.	.	.	.	.	.	.	.	.	.	.	.	.	.	.	.	.	.	6	1	4	2	.	2	37

STATIONS.	1	2	3	4	5	6	7	8	9	10	11	12	13	14	15	16	17	18	19	20	21	22	23	24	25	26	27	28	29	30	TOTAL.
Bassin de l'Indre (suite).																															
La Chapelle Bl...	.	4	.	5	10	10	.	.	2	.	.	.	.	.	.	.	.	.	.	.	.	.	.	.	8	2	3	2	.	.	47
Le Louroux	.	2	.	4	13	7	.	.	1	.	.	.	.	.	.	.	.	.	.	.	.	.	.	.	7	2	1	3	.	.	40
Saint-Branchs	.	.	1	1	22	.	.	.	.	.	.	.	.	.	.	.	.	.	.	.	.	.	.	.	9	5	1	.	.	.	39
Lignières.....	0	4	0	6	12	1	.	.	0	0	.	.	.	.	.	.	.	.	.	.	.	.	.	.	7	.	3	2	.	.	35
Rigny-Ussé... ...	.	1	.	6	15	1	.	.	.	.	.	.	.	.	.	.	.	.	.	.	.	.	.	.	7	0	3	2	.	.	36
Bassin de la Creuse.																															
Ahun	.	.	2	2	5	6	.	.	.	.	.	.	.	.	.	.	.	.	.	.	.	.	.	.	2	6	9	.	1	.	34
Guéret (E. N.)....	3	.	4	5	2	12	.	.	.	.	.	.	.	.	.	.	.	.	.	.	.	.	.	.	2	.	6	.	.	.	34
Boussac.....	2	0	2	8	6	.	.	0	.	.	.	.	.	.	.	.	.	.	.	.	.	.	.	2	3	12	9	3	3	1	51
La Souterraine ...	3	3	2	3	6	12	.	.	.	.	.	.	.	.	.	.	.	.	.	.	.	.	.	.	5	3	15	4	2	2	61
Dun	.	2	.	2	7	10	.	.	.	.	.	.	.	.	.	.	.	.	.	.	.	.	.	.	4	7	6	0	.	6	45
Bénévent.....	.	2	2	4	6	10	.	.	.	.	.	.	.	.	.	.	.	.	.	.	.	.	.	.	5	9	9	2	.	1	50
Bellac	2	.	2	.	5	12	.	.	.	.	.	.	.	.	.	.	.	.	.	.	.	.	.	.	.	7	8	9	.	.	45
Magnac-Laval.....	2	3	1	2	8	9	.	.	.	.	.	.	.	.	.	.	.	.	.	.	.	.	.	.	3	6	15	5	.	.	54
Barrou.....	.	3	1	2	16	10	.	.	1	.	.	.	.	.	.	.	.	.	.	.	.	.	.	.	5	2	5	1	0	0	47
Abilly	.	4	.	3	14	8	.	.	0	.	.	.	.	.	.	.	.	.	.	.	.	.	.	.	8	1	3	1	.	.	42
Buxeuil.....	.	2	.	3	6	16	.	.	.	.	.	.	.	.	.	.	.	.	.	.	.	.	.	.	7	.	2	.	.	.	36
Bassin de la Vienne.																															
Eymoutiers.....	3	4	.	4	4	12	.	.	.	.	.	.	.	.	.	.	.	.	.	.	.	.	.	.	4	4	6	9	.	.	50
Saint-Léonard.....	.	4	.	5	6	7	.	.	.	.	.	.	.	.	.	.	.	.	.	.	.	.	.	.	5	8	5	3	.	.	43
Pontarion	.	4	0	4	3	6	.	.	.	.	.	.	.	.	.	.	.	.	.	.	.	.	.	.	5	7	9	9	.	.	48
Pierrebuffière.....	7	5	5	.	4	3	.	.	.	.	.	.	.	.	.	.	.	.	.	.	.	.	.	.	.	9	6	2	0	.	42
Limoges	.	4	1	3	8	5	.	.	.	.	.	.	.	.	.	.	.	.	.	.	.	.	.	.	9	6	6	3	.	.	46
Oradour-s^{r}-Vayres.	2	.	.	5	5	9	.	.	.	.	.	.	.	.	.	.	.	.	.	.	.	.	.	.	10	9	6	1	.	.	47
Oradour-s^{r}-Glane..	2	1	1	3	7	5	.	.	.	.	.	.	.	.	.	.	.	.	.	.	.	.	.	.	8	5	7	1	2	.	42
Rochechouart.....	.	.	.	6	6	7	.	.	.	.	.	.	.	.	.	.	.	.	.	.	.	.	.	.	4	6	4	0	.	.	34
Chabanais	1	1	1	4	7	7	.	.	.	.	.	.	.	.	.	.	.	.	.	.	.	.	.	.	6	6	4	1	.	.	39
Confolens.....	.	3	.	.	10	8	.	.	.	.	.	.	.	.	.	.	.	.	.	.	.	.	.	.	6	8	3	.	.	.	38
Lussac-l.-Châteaux	.	.	.	4	15	5	.	.	.	.	.	.	.	.	.	.	.	.	.	.	.	.	.	.	5	9	5	.	.	.	43
Lezay.....	.	3	1	6	18	6	.	.	0	0	.	.	.	.	.	.	.	.	.	.	.	.	.	0	13	3	3	.	.	.	54
Poitiers (P. C.)....	.	.	.	4	.	.	.	.	.	.	.	.	.	.	.	.	.	.	.	.	.	.	.	.	.	5	8	19	3	.	39
Jaulnay	1	2	2	2	3	3	.	.	0	.	.	.	.	.	.	.	.	.	.	0	.	.	.	.	.	2	3	.	6	.	24
Saint-Epain.....	.	4	.	3	22	4	.	.	.	.	.	.	.	.	.	.	.	.	.	.	.	.	.	.	6	2	2	1	.	.	44
Saint-Benoît (forêt)	.	1	7	10	1	.	0	1	1	.	.	.	.	.	.	.	.	.	.	.	.	.	.	.	.	0	10	2	0	.	34
Bassin de la Loire, du Bec-d'Allier à Angers.																															
La Guerche.....	6	6	.	.	10	.	.	.	.	.	.	.	.	.	.	.	.	.	.	.	.	.	.	.	4	3	3	1	.	.	33
Cuffy.....	0	.	3	5	8	9	.	0	0	.	.	.	.	.	.	.	.	.	.	.	.	.	.	.	3	3	3	5	1	3	43
Givry.....	.	3	1	3	7	8	.	.	.	.	.	.	.	.	.	.	.	.	.	.	.	.	.	.	4	2	5	3	1	2	39
Sancergues.....	1	3	.	3	7	9	.	.	.	.	.	.	.	.	.	.	.	.	.	.	.	.	.	.	7	11	.	.	.	1	43
Sancerre.....	.	.	8	.	.	27	.	.	.	.	.	.	.	.	.	.	.	.	.	.	.	.	.	.	.	9	4	7	.	.	55
Saint-Satur	.	2	1	7	4	11	.	.	1	.	.	.	.	.	.	.	.	.	.	.	.	.	.	.	11	2	5	4	.	2	50
Léré.....	0	1	.	4	6	7	0	0	0	.	.	.	.	.	.	.	.	.	.	.	.	.	.	.	2	5	10	6	0	.	41
Sainpuits.....	3	0	6	0	9	.	.	0	.	.	.	.	.	.	.	.	.	.	.	.	.	.	.	3	10	10	12	1	9	.	64
Gien.....	.	1	.	4	9	6	.	.	.	.	.	.	.	.	.	.	.	.	.	.	.	.	.	.	2	2	7	3	.	.	36
Ouzouer-le-Marché.	.	2	.	6	5	5	.	.	.	.	.	.	.	.	.	.	.	.	.	.	.	.	.	.	6	.	3	0	.	0	27
Orléans (P. C.)....	.	3	1	3	11	4	.	0	2	.	.	.	.	.	.	.	.	.	.	.	.	.	.	.	5	1	7	1	.	.	38

STATIONS.	1	2	3	4	5	6	7	8	9	10	11	12	13	14	15	16	17	18	19	20	21	22	23	24	25	26	27	28	29	30	TOTAL.
Bassin de la Loire, du Bec-d'Allier à Angers (suite).																															
La Motte-Beuvron.	.	1	8	.	4	3	.	.	.	.	.	.	.	.	.	.	.	.	.	.	.	.	.	.	2	1	10	.	.	2	31
La Ferté-Saint-Cyr.	.	.	6	.	26	.	.	.	.	.	.	.	.	.	.	.	.	.	.	.	.	.	.	.	15	.	12	.	.	.	59
Contres	.	3	.	3	15	8	.	.	.	.	.	.	.	.	.	.	.	.	.	.	.	.	.	.	3	.	6	.	.	2	40
Blois (P. C.)	.	2	.	5	5	6	.	.	0	.	.	.	.	.	.	.	.	.	.	.	.	.	.	.	.	3	10	.	.	1	32
Herbault	.	.	4	.	12	.	.	.	.	.	.	.	.	.	.	.	.	.	.	.	.	.	.	.	9	.	4	.	.	.	29
Villedomer	.	.	.	6	7	.	.	.	0	.	.	.	.	.	.	.	.	.	.	.	.	.	.	.	12	0	6	2	.	0	33
Beaumont-la-Ronce	.	1	0	5	6	.	1	0	1	0	.	.	.	.	.	.	.	.	.	.	.	.	.	.	9	2	5	1	.	0	33
Tours (P. C.)	.	4	3	1	11	.	.	.	.	.	.	.	.	.	.	.	.	.	.	.	.	.	.	.	6	1	5	.	.	.	31
Channay	.	5	.	6	13	1	.	.	.	.	.	.	.	.	.	.	.	.	0	0	0	.	.	.	9	1	4	.	.	.	39
Ponts-de-Cé	.	2	1	2	6	1	.	.	0	.	.	.	.	.	0	0	0	0	.	.	.	.	.	0	4	0	1	1	.	.	18
Bassin du Loir.																															
Janville	.	.	.	8	3	5	.	0	1	.	.	.	.	.	.	.	.	.	.	.	.	.	.	.	7	1	7	2	2	1	37
Orgères	.	.	.	5	3	4	.	0	.	.	.	.	.	.	.	.	.	.	.	.	.	.	.	.	5	.	4	1	.	0	22
Authon	.	3	0	8	5	2	.	.	.	.	1	.	.	.	.	.	.	.	.	.	.	.	.	.	7	.	6	4	.	1	37
Thiron-Gardais	.	.	.	10	2	.	.	.	.	.	.	.	.	.	.	.	.	.	.	.	.	.	.	6	5	4	3	.	.	.	30
Voves	.	2	.	5	1	4	.	.	.	1	.	.	.	.	.	.	.	.	.	.	.	.	.	.	5	.	8	1	.	1	28
Bonneval	.	2	.	6	.	.	.	.	2	.	.	.	.	.	.	.	.	.	.	.	.	.	.	.	4	.	5	1	.	.	20
Châteaudun	.	1	1	5	3	4	.	1	.	.	.	.	.	.	.	.	.	.	.	.	.	.	.	.	4	.	.	.	.	1	20
Vendôme (P. C.)	.	.	.	6	4	5	.	.	.	.	.	.	.	.	.	.	.	.	.	.	.	.	.	.	7	2	6	2	.	1	33
Montoire	.	0	.	4	6	1	.	.	.	.	.	.	.	.	.	.	.	.	.	.	.	.	.	.	6	1	4	2	.	1	25
Mondoubleau	.	.	.	7	6	.	.	.	.	.	.	.	.	.	.	.	.	.	.	.	.	.	.	.	7	3	.	4	.	.	28
Savigny	.	3	3	5	4	1	.	.	.	.	.	.	.	.	.	.	.	.	.	.	.	.	.	.	8	2	3	0	.	2	32
Le Lude	.	4	.	3	5	1	.	.	1	.	.	.	.	.	.	.	.	.	.	.	.	.	.	.	6	1	4	.	.	.	25
Pontvallain	.	3	.	5	.	.	.	.	.	.	.	.	.	.	.	.	.	.	.	.	.	.	.	.	3	.	4	3	.	.	18
La Flèche	.	.	3	4	3	.	.	.	.	.	.	.	.	.	.	.	.	.	.	.	.	.	.	.	5	1	3	.	.	.	19
Bassin de la Sarthe.																															
F^t^ d'Écouves (R. V.)	3	1	18	.	.	.	.	.	.	.	.	.	.	.	.	1	.	.	.	.	.	.	.	15	0	5	.	.	.	.	43
Forêt de Perseignes	.	4	.	9	0	.	.	.	.	.	.	.	.	.	.	.	.	.	.	.	.	.	.	.	9	.	3	2	1	.	28
Forêt de Bourse	1	3	1	4	.	.	.	.	.	.	.	.	.	.	.	.	.	.	.	.	.	.	.	.	5	.	1	12	2	.	29
St-Denis-s.-Sarthon	5	2	4	9	.	.	.	.	.	.	.	.	.	.	.	.	.	.	.	.	.	.	.	.	2	.	.	.	1		23
Villaines-la-Juhel	.	.	2	9	.	.	.	0	1	.	.	.	.	.	.	.	.	.	0	0	0	0	.	1	11	2	7	3	.	.	37
Bonnétable	.	.	.	4	2	1	.	.	.	.	.	.	.	.	.	.	.	.	.	.	.	.	.	.	5	.	.	.	.	.	12
Le Mans (P. C.)	.	2	1	4	2	4	.	.	.	.	.	.	.	.	.	.	.	.	.	.	.	.	.	.	9	1	1	.	.	.	24
Mortagne	4	.	10	1	.	.	0	0	.	.	.	.	.	.	.	.	0	.	.	.	.	.	.	0	12	5	4	.	.	.	36
Forêt de Réno	.	.	1	5	.	.	.	.	.	.	.	.	.	.	.	.	.	.	.	.	.	.	.	.	8	.	.	13	.	.	27
Bellême	.	4	1	9	0	1	.	.	1	0	.	.	.	.	.	.	.	.	.	0	0	0	.	.	5	8	.	9	.	.	38
Nogent-le-Rotrou	.	2	.	9	.	1	.	.	1	.	.	.	.	.	.	.	.	.	.	.	.	.	.	.	8	.	4	4	.	1	29
La Ferté-Bernard	.	3	3	1	2	1	.	.	.	.	.	.	.	.	.	.	.	.	.	.	.	.	.	.	3	2	1	4	.	.	20
Connerré	.	7	.	5	3	.	.	.	.	.	.	.	.	.	.	.	.	.	.	.	.	.	.	.	9	3	2	3	.	.	32
Souligné-s.-Vallon	.	3	.	6	5	.	.	.	.	.	.	.	.	.	.	.	.	.	.	.	.	.	.	1	9	1	2	.	.	.	27
Chantenay	.	1	.	3	3	.	.	.	.	.	.	.	.	.	.	.	.	.	.	.	.	.	.	.	5	1	3	.	.	.	16
Malicorne	.	6	.	4	3	.	.	.	.	.	.	.	.	.	.	.	.	.	.	.	.	.	.	.	7	1	3	.	.	.	24
Sainte-Suzanne	3	1	6	.	.	.	.	0	.	.	.	.	.	.	.	.	0	0	.	0	.	.	0	0	8	3	3	0	.	2	26
Grez-en-Bouëre	.	2	.	5	4	.	.	.	0	.	.	.	.	.	.	.	.	.	.	.	.	.	.	1	7	1	4	1	.	.	26
Sablé	.	4	.	3	.	.	.	.	.	.	.	.	.	.	.	.	.	.	.	.	.	.	.	.	6	.	3	.	.	.	16
La Baumette	3	0	2	0	6	.	.	.	0	.	.	.	.	.	.	.	.	.	.	.	.	.	.	.	4	0	1	.	.	.	17

STATIONS.	1	2	3	4	5	6	7	8	9	10	11	12	13	14	15	16	17	18	19	20	21	22	23	24	25	26	27	28	29	30	TOTAL.
Bassin de la Mayenne.																															
Pré-en-Pail	.	1	.	8	.	.	.	.	1	.	.	.	.	.	.	.	.	.	.	.	.	.	.	.	1	11	.	1	1	1	25
Forêt d'Andaine	.	8	1	12	.	.	.	.	.	.	.	.	.	.	.	.	.	.	.	.	.	.	.	4	5	7	5	3	1	.	47
Domfront	.	3	2	15	.	.	.	.	1	.	.	.	.	.	.	.	0	.	.	.	.	.	.	.	17	2	6	2	0	0	49
Gorron	5	1	11	.	.	.	.	.	.	.	.	.	.	.	.	.	.	.	.	.	.	.	.	18	8	1	.	.	.	.	45
Ambrières	7	3	1	12	0	.	.	.	1	0	.	0	.	.	.	.	.	.	.	.	.	.	.	2	14	2	6	0	.	.	50
Bais	5	.	9	.	.	.	.	.	.	.	.	.	.	.	.	.	.	.	.	.	.	.	.	13	2	.	.	.	.	.	29
Mayenne	.	4	1	8	.	.	.	.	.	1	.	.	.	.	.	.	0	.	.	0	.	.	.	1	11	4	2	0	.	.	33
Ernée	4	1	6	.	.	.	.	1	1	.	.	.	.	.	.	.	.	0	.	0	0	0	.	1	14	4	2	.	.	0	34
Chailland	.	6	2	8	4	.	.	.	.	0	.	.	.	.	.	.	.	.	.	.	.	.	.	4	6	2	3	.	.	.	35
Laval (E. N.)	5	.	6	0	.	.	.	0	.	.	.	.	.	.	.	.	.	0	.	.	.	.	.	.	15	2	6	.	.	.	35
Cossé-le-Vivien	.	4	0	5	.	.	.	.	1	.	.	.	.	.	.	.	.	0	.	0	.	.	.	1	8	2	2	1	.	.	24
St-Aignan-s.-Roë	.	4	1	3	.	.	.	.	.	.	.	.	.	.	.	.	.	.	.	.	.	.	.	3	7	1	3	1	.	.	24
Château-Gontier	.	2	.	5	.	.	.	.	.	.	.	.	.	.	.	.	.	.	.	.	.	.	.	.	7	.	3	.	.	.	16
Bassin de la Loire inférieure, rive droite.																															
Joué-sur-Erdre	.	4	.	7	3	.	.	.	1	.	.	.	.	.	.	.	.	.	.	.	.	.	.	.	13	1	1	.	.	.	30
Nort	.	4	.	7	5	.	.	.	1	.	.	.	.	.	.	.	.	.	.	.	.	.	.	.	15	1	2	.	.	.	35
Nantes (Obsre)	.	5	.	7	6	.	.	.	1	.	.	.	.	.	.	.	.	.	.	.	.	.	.	.	13	2	0	.	.	.	34
Cordemais	.	1	.	14	4	.	.	.	1	0	.	.	.	.	.	.	.	.	.	.	.	.	.	2	12	5	.	1	.	.	40
Savenay (E. N.)	.	.	3	9	.	.	.	.	1	1	.	.	.	.	.	.	.	.	.	.	.	.	3	1	12	.	.	.	.	.	32
Saint-Nazaire	.	2	1	10	2	.	.	.	1	.	.	.	.	.	.	.	.	0	.	.	.	.	.	1	21	6	1	0	.	0	45
Bassin de la Loire inférieure, rive gauche; bassin de la Sèvre nantaise.																															
Secondigny	.	4	1	9	44	.	.	.	.	1	.	.	.	.	.	.	.	.	.	.	.	.	.	.	19	4	2	.	.	.	84
Parthenay (E. N.)	2	.	0	4	26	2	.	.	.	.	.	.	.	.	.	.	.	.	.	.	.	.	.	.	12	4	2	.	.	.	52
Belleville	.	2	.	1	26	0	.	.	.	.	.	.	.	.	.	.	.	.	.	.	.	.	.	.	3	3	2	.	.	.	37
Les Gardes	.	3	0	3	11	0	.	0	1	.	.	0	.	0	.	.	.	.	0	1	0	0	.	1	7	2	1	.	.	.	32
Montaigu	.	3	1	7	9	.	.	.	1	.	.	.	.	.	.	.	.	.	.	.	.	.	.	1	15	4	3	.	.	.	44
Vieillevigne	.	12	19	.	6	.	.	.	.	.	.	.	.	.	.	.	.	.	.	.	.	.	.	.	12	9	3	.	.	.	62
Les Herbiers	.	6	1	7	12	0	.	0	0	.	.	.	.	0	.	.	.	.	.	0	.	.	.	1	11	6	2	0	.	0	46
Tiffauges	.	.	.	12	.	.	.	.	1	.	.	.	.	.	.	.	.	.	.	.	.	.	.	.	11	4	2	.	.	.	30
Clisson	.	3	.	3	6	.	.	.	.	.	.	.	.	.	.	.	.	.	.	.	.	.	.	.	6	3	.	.	.	.	21
Saint-Philbert	.	2	1	6	7	.	.	.	5	.	.	.	.	.	.	.	.	.	.	.	.	.	.	1	15	3	.	.	.	.	40
Indret	.	2	.	7	4	.	.	.	1	.	.	.	.	.	.	.	.	.	.	.	.	.	.	.	15	3	0	.	.	.	32
Fort de Mindin	.	.	2	13	1	.	.	.	1	.	.	.	.	.	.	.	0	0	.	.	.	.	.	2	20	5	1	2	.	.	47
Pte St-Gildas	.	2	7	4	2	.	.	.	.	.	.	.	.	.	.	.	.	.	.	.	.	.	.	1	16	7	3	.	.	2	44
BASSINS ENTRE LA LOIRE ET LA GIRONDE.																															
Bassins de la Sèvre niortaise et de la Vie.																															
Sepvret	.	2	4	3	38	.	.	.	.	.	.	.	.	.	.	.	.	.	.	.	.	.	.	.	12	6	6	.	.	.	71
Viel-Pain	.	4	2	12	17	.	.	.	.	.	.	.	.	.	.	.	.	.	.	.	.	.	.	1	8	7	2	.	.	.	53
Chantecorps	.	5	.	6	15	7	.	.	.	.	.	.	.	.	.	.	.	.	.	.	.	.	.	.	18	2	5	.	.	.	58
Champdeniers	.	5	.	10	30	2	.	.	.	.	.	.	.	.	.	.	.	.	.	.	.	.	.	1	17	6	3	.	.	.	74
Le Beugnon	.	.	.	6	41	5	.	.	.	.	.	.	.	.	.	.	.	.	.	.	.	.	.	.	19	5	.	.	.	.	76
Fressines	.	2	2	10	25	7	.	.	0	.	.	.	.	.	.	.	.	.	.	.	.	.	.	.	20	4	3	.	.	.	73
Niort	.	3	1	10	24	5	.	.	.	.	.	.	.	.	.	.	.	.	.	.	.	.	.	0	15	3	2	.	.	.	63
Mauzé	1	2	1	8	19	.	.	.	.	.	.	.	.	.	.	.	.	.	.	.	.	.	.	.	12	6	4	.	.	.	52

STATIONS.	1	2	3	4	5	6	7	8	9	10	11	12	13	14	15	16	17	18	19	20	21	22	23	24	25	26	27	28	29	30	TOTAL.
Bassins de la Sèvre niortaise et de la Vie (suite).																															
Longèves	.	3	7	41	.	.	.	.	.	.	.	.	.	.	.	.	.	.	.	.	.	.	.	.	15	6	2	.	.	.	77
Luçon	.	7	1	8	46	.	.	.	.	.	.	.	.	.	.	.	.	.	.	.	.	.	.	1	11	6	2	.	.	1	83
Marans	.	2	4	7	39	.	.	.	.	.	.	.	.	.	.	.	.	.	.	.	.	.	.	.	11	5	3	.	.	.	71
La Châtaigneraie	.	7	1	8	66	2	.	.	.	.	.	.	.	.	.	.	.	.	.	.	.	.	.	2	18	4	5	.	.	.	113
Chantonnay	.	5	.	9	29	.	.	.	.	.	.	.	.	.	.	.	.	.	.	.	.	.	.	2	11	22	4	.	.	.	82
Roche-s-Yon (E.N.)	.	1	1	11	20	.	.	0	.	.	.	.	.	.	.	.	.	.	.	.	.	.	.	1	16	14	4	.	.	.	69
Les Sables-d'Olonne	1	5	1	6	29	.	.	.	0	.	.	.	.	0	.	.	.	.	.	.	.	.	.	1	11	9	9	0	.	2	73
St-Gilles-s.-Vie	1	1	.	1	.	.	.	.	.	.	.	.	.	.	.	.	.	.	.	.	.	.	.	.	0	9	2	.	.	.	14
Pornic	.	1	5	2	1	.	.	.	.	.	.	.	.	.	.	.	.	.	.	.	.	.	.	.	16	7	6	4	.	.	42
Ile d'Yeu	.	3	5	6	8	3	.	.	.	.	.	.	.	.	.	.	.	.	.	.	0	0	0	14	10	.	14	.	.	.	63
Noirmoutiers	.	4	1	6	2	.	.	.	0	.	.	.	.	2	0	0	.	.	.	.	.	0	0	0	16	8	6	1	.	0	47
Bassin de la Charente.																															
Saint-Mathieu	6	.	3	5	5	9	.	.	.	.	.	.	.	.	.	.	.	.	.	.	.	.	.	.	7	7	10	.	1	.	53
Ruffec	.	.	11	2	3	3	.	.	.	.	.	.	.	.	.	.	.	.	.	.	.	.	.	.	8	7	5	.	.	.	39
Montbron	1	3	2	3	4	13	5	.	.	.	.	.	.	.	.	.	.	.	.	.	.	.	.	.	1	12	8	.	0	.	52
Aigre	.	.	9	3	3	3	.	.	.	.	.	.	.	.	.	.	.	.	.	.	.	.	.	.	9	7	4	.	.	.	38
Angoulême (P. C.)	.	.	.	6	.	5	.	.	.	.	.	.	.	.	.	.	.	.	.	.	.	.	.	.	7	6	8	.	.	.	33
Barbézieux	.	2	4	3	9	6	.	.	.	.	.	.	.	.	.	.	.	.	.	.	.	.	.	.	9	8	11	.	.	.	52
Jonzac	2	1	4	9	.	.	.	.	.	.	.	.	.	.	.	.	.	.	.	.	.	.	.	.	10	9	11	.	.	.	46
Cognac	2	.	5	8	5	.	.	.	.	.	.	.	.	.	.	.	.	.	.	.	.	.	.	10	9	8	.	.	.	1	47
Saintes	.	2	.	.	.	.	.	.	.	.	.	.	.	.	.	.	.	.	.	.	.	.	.	.	13	17	.	.	.	.	32
Vernoux-s.-Boutne	3	1	2	20	11	.	.	.	.	.	.	.	.	.	.	.	.	.	.	.	.	.	.	.	2	8	11	.	.	.	58
Chef-Boutonne	.	3	1	2	14	6	.	.	.	.	.	.	.	.	.	.	.	.	.	.	.	.	.	.	7	7	4	.	.	.	44
Villiers-en-Bois	.	2	2	.	29	2	.	.	.	.	.	.	.	.	.	.	.	.	.	.	.	.	.	.	13	5	4	.	.	.	57
St-Jean d'Angely	3	1	6	10	2	.	.	.	.	.	.	.	.	.	.	.	.	.	.	.	.	.	.	12	6	9	.	.	.	.	49
La Rochelle	3	7	2	17	27	.	.	.	.	.	.	.	1	.	.	.	.	.	.	.	.	.	.	1	1	1	.	.	.	.	60
Ile d'Aix	.	5	3	5	22	.	.	.	.	.	.	.	.	.	.	.	.	.	.	.	.	.	.	.	16	9	9	.	.	.	69
Chassiron	.	3	.	5	37	.	.	.	.	.	.	.	.	.	.	.	.	.	.	.	.	.	.	.	12	7	9	.	.	.	73
BASSIN DE LA GIRONDE.																															
Bassin de la Dordogne.																															
La Tour d'Auvergne	2	12	1	5	6	11	4	.	.	.	.	.	.	.	.	.	.	.	.	.	.	.	.	.	7	12	17	19	2	5	103
Laqueuille	4	1	1	3	7	5	.	.	1	.	.	.	.	.	.	.	.	.	.	.	.	.	.	6	10	9	9	.	9	.	65
Église-Nve-d'Entr.	.	8	.	.	.	.	.	.	.	.	.	.	.	.	.	.	.	.	.	.	.	.	.	.	9	13	4	4	7	4	49
Ussel	2	1	.	2	5	4	.	.	.	.	.	.	.	.	.	.	.	.	.	.	.	.	.	.	4	6	4	.	.	.	28
Aurillac (E. N.)	6	4	.	3	5	6	.	.	.	.	.	.	.	.	.	.	.	.	.	.	.	.	.	.	2	15	11	3	3	2	60
Argentat	3	1	2	2	3	1	2	.	.	.	.	.	.	.	.	.	.	.	.	.	.	.	.	.	4	6	8	4	.	.	36
Beaulieu	1	1	.	7	4	5	.	.	.	.	.	.	.	.	.	.	.	.	.	.	.	.	.	.	2	10	7	3	.	.	40
La Tronquière	2	3	4	19	9	.	.	.	.	.	.	.	.	.	.	.	.	.	.	.	.	.	.	.	13	11	10	3	.	3	77
Bretenoux	.	2	1	5	3	5	.	.	.	.	.	.	.	.	.	.	.	.	.	.	.	.	.	.	3	10	9	.	.	.	38
La Capelle	2	1	.	5	15	.	.	.	.	.	.	.	.	.	.	.	.	.	.	.	.	.	.	.	4	13	14	1	.	1	56
Vayrac	1	1	.	9	6	2	.	.	.	.	.	.	.	.	.	.	.	.	.	.	.	.	.	.	1	9	10	1	.	.	40
Martel	.	.	.	11	9	.	.	.	.	.	.	.	.	.	.	.	.	.	.	.	.	.	.	.	7	10	11	.	.	.	48
Gourdon	.	.	3	.	10	.	.	.	.	.	.	.	.	.	.	.	.	.	.	.	.	.	.	.	.	10	15	4	.	.	42
Tulle (E. N.)	12	.	.	21	7	7	.	.	.	.	.	.	.	.	.	.	.	.	.	.	.	.	.	.	5	6	7	.	.	.	65
Brive	3	4	4	3	3	1	.	.	.	.	.	.	.	.	.	.	.	.	.	.	.	.	.	.	2	9	10	2	.	.	42

STATIONS.	1	2	3	4	5	6	7	8	9	10	11	12	13	14	15	16	17	18	19	20	21	22	23	24	25	26	27	28	29	30	TOTAL.
Bassin de la Dordogne (suite).																															
Blanzaguet	.	.	.	4	.	.	.	.	.	.	.	.	.	.	.	.	.	.	.	.	.	.	.	.	23	.	.	.	.	.	27
Périgueux (E. N.)	.	.	1	1	4	.	.	.	.	.	.	.	.	.	.	.	.	.	.	.	.	.	.	.	4	5	8	.	.	.	22
Montguyon	.	2	.	3	9	.	.	.	.	.	.	.	.	.	.	.	.	.	.	.	.	.	.	.	8	9	13	.	.	.	44
Les Églisottes	.	2	.	6	6	6	.	.	.	.	0	.	.	.	.	.	.	.	.	.	.	.	.	.	7	8	20	.	.	.	54
Lussac	.	.	.	4	3	.	.	.	.	.	.	.	2	.	.	.	.	.	.	.	.	.	.	0	7	7	23	.	.	.	46
Saint-Savin	0	1	1	7	8	2	.	.	.	.	.	.	.	.	.	.	.	.	.	.	.	.	.	.	9	8	19	.	.	.	55
St-André-de-Cubz	.	.	8	.	.	2	.	.	.	.	.	.	.	.	.	.	.	.	.	.	.	.	.	.	.	.	43	.	.	.	53
Bassin du Lot.																															
Mont Lozère	.	.	.	.	15	10	.	.	.	.	.	.	.	.	.	.	.	.	.	.	.	.	.	.	6	12	19	5	1	.	68
Le Bleymard	.	.	.	.	14	7	.	.	.	.	.	.	.	.	.	.	.	.	.	.	.	.	.	.	.	3	12	2	.	.	38
Bagnols	.	.	.	1	9	4	.	.	.	.	.	.	.	.	.	.	.	.	.	.	.	.	.	.	1	5	6	0	0	.	26
Mende (P. C.)	.	.	.	.	10	6	.	.	.	.	.	.	.	.	.	.	.	.	.	.	.	.	.	.	.	4	2	2	2	.	26
Cam-de-la-Roche	.	.	.	.	11	8	.	.	.	.	.	.	.	.	.	.	.	.	.	.	.	.	.	.	1	1	10	0	0	0	31
Marvéjols	.	.	.	1	5	7	.	.	.	.	.	.	.	.	.	.	.	.	.	.	.	.	.	.	2	5	3	1	1	.	25
Le Malzieu	.	.	.	.	7	4	.	.	.	.	.	.	.	.	.	.	.	.	.	.	.	.	.	.	.	9	4	3	12	4	43
St-Chély-d'Apcher	.	.	.	2	4	4	2	.	.	.	.	.	.	.	.	.	.	.	.	.	.	.	.	.	1	1	6	5	5	9	39
Nasbinals	.	.	.	11	.	.	.	.	.	.	.	.	.	.	.	.	.	.	.	.	.	.	.	.	.	5	3	1	1	.	21
Laguiole	.	4	.	3	47	29	.	.	.	.	.	.	.	.	.	.	.	.	.	.	.	.	.	.	45	44	40	4	.	.	216?
Mur-de-Barrez	.	8	10	6	12	10	.	.	.	.	.	.	.	.	.	.	.	.	.	.	.	.	.	.	8	10	8	.	.	.	72
Espalion	.	.	2	4	16	6	.	.	.	.	.	.	.	.	.	.	.	.	.	.	.	.	.	.	6	10	8	14	5	.	72
Entraygues	1	.	2	2	3	6	3	.	.	.	.	.	.	.	.	.	.	.	.	.	.	.	.	.	2	12	11	.	.	.	42
Figeac (S. H.)	.	.	3	4	6	3	.	.	.	.	.	.	.	.	.	.	.	.	.	.	.	.	.	.	1	12	20	.	.	.	49
Livernon	3	1	2	8	4	4	.	.	.	.	.	.	.	.	.	.	.	.	.	.	.	.	.	.	4	11	22	2	.	2	63
Lauzès	.	.	.	4	10	.	.	.	.	.	.	.	.	.	.	.	.	.	.	.	.	.	.	.	5	6	14	.	.	.	39
Limogne	.	1	.	3	12	.	.	.	.	.	.	.	.	.	.	.	.	.	.	.	.	.	.	.	.	15	19	.	.	.	50
Saint-Géry	.	6	.	8	10	.	.	.	.	.	.	.	.	.	.	.	.	.	.	.	.	.	.	.	7	20	10	.	.	.	61
Cahors (P. C.)	.	.	.	.	10	5	.	.	.	.	.	.	.	.	.	.	.	.	.	.	.	.	.	.	5	9	25	.	.	.	54
Villeneuve	.	1	.	4	5	.	.	.	.	.	.	.	.	.	.	.	.	.	.	.	.	.	.	.	3	5	25	.	.	.	43
Bassins du Tarn et de l'Aveyron.																															
Massevaques	.	.	.	1	15	9	.	.	.	.	.	.	.	2	14	.	.	.	.	.	.	.	.	.	1	9	14	.	1	.	66
Montmirat	.	.	.	.	12	7	.	.	.	.	.	.	.	.	.	.	.	.	.	.	.	.	.	.	1	7	10	.	.	.	38
Pt de Montvert	.	.	.	1	19	6	.	.	.	.	.	.	.	2	3	.	.	.	.	.	.	.	.	.	.	8	13	1	.	.	53
Cassagnas	.	.	.	1	22	.	.	.	.	.	.	.	.	6	.	.	.	.	.	.	.	.	.	.	.	2	6	3	.	.	39
Florac	.	.	.	1	16	2	.	.	.	.	.	.	.	.	.	.	.	.	.	.	.	.	.	.	0	5	7	0	.	.	31
Meyrueis	.	.	.	.	7	8	.	.	.	.	.	.	.	.	.	.	.	.	.	.	.	.	.	.	.	4	7	.	3	.	28
Le Massegros	3	.	.	2	5	6	.	.	.	.	.	.	.	.	.	.	.	.	.	.	.	.	.	.	.	7	13	4	1	.	41
La Landette-Murat	3	.	.	5	5	.	.	.	.	.	.	.	6	6	.	.	.	.	.	.	.	.	.	6	.	4	3	.	.	.	38
Le Cabaretou	.	.	.	.	11	.	.	.	.	.	.	.	15	26	.	.	.	.	.	.	.	.	.	.	7	23	4	.	.	.	86
Fraïsse	.	.	.	.	14	.	.	.	.	.	.	.	27	24	7	.	.	.	.	.	.	.	.	.	.	17	37	6	.	.	132
La Salvetat	.	1	.	.	11	7	.	.	.	.	.	.	6	17	2	.	.	.	.	.	.	.	.	.	4	22	47	.	.	.	117
La Cavalerie	.	.	.	2	15	2	.	.	.	.	.	.	1	3	.	.	.	.	.	.	.	.	.	.	2	8	20	.	.	.	54
Castres	.	2	1	1	9	1	.	.	.	.	.	.	.	.	.	.	.	.	.	.	.	.	.	.	.	14	47	4	.	.	78
Lavaur	.	2	.	2	9	.	.	.	.	.	.	.	.	.	.	.	.	.	.	.	.	.	.	.	1	8	27	.	.	.	49
Alban	.	4	.	5	9	18	13	.	.	1	.	.	.	.	.	.	.	.	.	.	.	.	.	.	4	22	48	.	.	.	124
Albi (P. C.)	2	1	5	4	3	2	4	.	.	.	.	.	.	.	.	.	.	.	.	.	.	.	.	.	3	37	10	2	.	.	73
Carmaux	.	.	.	4	8	4	.	.	.	.	.	.	.	.	.	.	.	.	.	.	.	.	.	.	.	11	23	1	.	.	51
Lalbenque	.	.	.	2	18	.	.	.	.	.	.	.	.	.	.	.	.	.	.	.	.	.	.	.	2	11	24	.	.	.	57

STATIONS.	1	2	3	4	5	6	7	8	9	10	11	12	13	14	15	16	17	18	19	20	21	22	23	24	25	26	27	28	29	30	TOTAL.
Bassins du Tarn et de l'Aveyron (suite).																															
Canals	.	.	.	2	8	.	.	.	.	.	.	.	.	.	.	.	.	.	.	.	.	.	.	.	2	22	1	.	.	.	35
Montauban (E. N).	.	.	.	.	.	.	.	.	.	.	.	7	.	3	.	11	.	.	.	.	.	.	.	.	3	10	.	4	.	.	38
La Française	2	.	.	7	10	.	.	.	.	.	.	.	.	.	.	.	.	.	.	.	.	.	.	.	7	42	.	.	.	.	68
Bassin de la Garonne, cours supérieur, et affluents des Pyrénées.																															
Ax	.	22	.	10	.	12	.	.	.	.	.	.	.	.	.	.	.	.	.	.	.	.	.	.	25	31	23	.	.	.	123
Belesta	.	.	3	6	.	7	4	.	.	.	.	.	.	.	.	.	.	.	.	.	.	.	.	.	10	40	11	7	.	.	88
Foix (E. N.)	.	6	.	.	.	1	2	.	.	.	.	.	.	.	.	.	.	.	.	.	.	.	.	.	.	9	45	.	.	.	63
Loubens	.	2	.	1	.	.	7	.	.	.	.	.	.	.	.	.	.	.	.	.	.	.	.	.	.	7	47	12	5	.	81
Mirepoix	.	6	.	.	.	.	2	.	.	.	.	.	.	.	.	.	.	.	.	.	.	.	.	.	.	12	47	7	.	.	74
Royat	.	.	.	.	.	2	.	.	.	.	.	.	.	.	.	.	.	.	.	.	.	.	.	.	.	4	16	12	.	.	34
Villeneuve-Durfort.	.	3	.	1	2	3	.	.	.	.	.	.	.	.	.	.	.	.	.	.	.	.	.	.	.	2	40	8	.	1	60
La Bastide de Sérou.	.	.	.	1	1	1	5	.	.	.	.	.	.	.	.	.	.	.	.	.	.	.	.	.	.	8	45	6	1	.	68
Rieumes	.	2	.	0	5	2	.	.	.	.	.	.	.	.	.	.	.	.	.	.	.	.	.	.	2	2	32	7	1	.	53
Toulouse (Obs^re^)	.	1	.	1	8	1	.	.	.	.	.	.	.	.	.	.	.	.	.	.	.	.	.	.	1	6	21	.	.	.	39
Bassin de la Garonne (R. G.) au-dessous de Toulouse; bassins du Gers et de la Baïse; bassin de la Gironde.																															
Lannemezan	.	1	.	.	0	.	.	.	.	.	.	.	.	.	.	.	.	.	.	.	.	.	.	.	.	7	53	10	1	1	73
Castelnau-Magnoac	.	.	7	.	4	6	.	.	.	.	.	.	.	.	.	.	.	.	.	.	.	.	.	.	0	20	39	3	.	.	79
Lombez	.	.	.	.	13	3	.	.	.	.	.	.	.	.	.	.	.	.	.	.	.	.	.	.	.	5	44	3	.	.	68
Masseube	.	1	.	1	3	8	.	.	.	.	.	.	.	.	.	.	.	.	.	.	.	.	.	.	1	7	48	1	.	.	70
Trie	.	2	.	.	6	.	.	.	.	.	.	.	.	.	.	.	.	.	.	.	.	.	.	.	.	18	28	18	.	.	72
Miélan	.	1	.	1	8	4	.	.	.	.	.	.	.	.	.	.	.	.	.	.	.	.	.	.	1	8	58	3	.	.	83
Mirande	.	.	.	.	9	8	.	.	.	8	.	.	.	.	.	.	.	.	.	.	.	.	.	.	.	5	40	6	.	.	77
Auch (P. C.)	.	.	.	14	1	.	.	.	.	.	.	.	.	.	.	.	.	.	.	.	.	.	.	.	2	9	29	2	.	.	57
Vic-Fezensac	.	.	.	.	23	.	.	.	.	.	.	.	.	.	.	.	.	.	.	.	.	.	.	.	1	10	30	.	.	.	64
Lectoure	.	1	.	.	9	.	.	.	.	.	.	.	.	.	.	.	.	.	.	.	.	.	.	.	1	8	24	3	.	.	46
Condom	.	.	.	.	16	2	.	.	.	.	.	.	.	.	.	.	.	.	.	.	.	.	.	.	3	6	18	0	.	.	46
Eauze	.	.	.	21	2	.	.	.	.	.	.	.	.	.	.	.	.	.	.	.	.	.	.	4	10	20	.	.	.	.	57
Beaumont	.	1	.	.	6	7	.	.	.	.	.	.	.	.	.	.	.	.	.	.	.	.	.	.	1	7	28	5	.	.	55
Agen (P. C.)	1	1	0	2	10	.	.	.	.	.	.	.	.	.	.	.	.	.	.	.	.	.	.	.	8	12	11	.	.	.	45
La Réole	.	.	.	.	.	.	.	.	.	.	.	.	.	.	.	.	.	.	.	.	.	.	.	.	6	5	21	1	.	.	32
Sauveterre	2	.	.	3	9	3	.	.	.	.	.	.	.	.	.	.	.	.	.	.	.	.	.	.	7	7	23	.	.	.	53
Bordeaux (Obs^re^)	3	1	1	3	3	2	.	0	.	0	.	0	0	.	.	.	0	0	0	.	.	.	.	0	11	3	20	0	.	0	48
Saint-Julien	5	.	.	7	.	5	1	.	.	.	.	.	.	.	.	.	.	.	.	.	.	.	.	.	12	8	.	23	.	.	61
Royan	.	2	1	2	8	1	.	.	.	.	.	.	.	.	.	.	.	.	.	.	.	.	.	.	6	6	10	.	.	.	36
La Coubre	.	5	1	4	18	2	.	.	.	.	.	.	.	.	.	.	.	.	.	.	.	.	.	.	11	6	12	.	.	.	59
BASSINS ENTRE LA GIRONDE ET LES PYRÉNÉES.																															
Petits bassins entre la Gironde et l'Adour.																															
Saint-Nicolas	.	3	1	7	9	2	.	.	.	.	.	.	.	.	.	.	.	.	.	.	.	.	.	.	12	5	20	1	.	.	61
Hourtin (phare)	.	4	.	7	9	2	.	.	.	.	.	.	.	.	.	.	.	.	.	.	.	.	.	.	12	5	21	.	.	.	60
Mouchic	1	3	5	6	13	5	.	.	.	.	.	.	.	.	.	.	.	.	.	.	.	.	.	.	13	4	20	2	.	.	72
Le Porge	3	2	2	10	11	7	.	.	.	0	.	.	.	.	.	.	.	.	.	.	.	.	.	0	12	4	22	6	1	.	80
Arès	4	2	5	8	19	2	.	1	.	0	.	.	0	0	0	.	0	.	.	.	.	0	.	1	14	8	3	10	3	.	81
Audenge	6	.	1	4	19	11	.	.	.	.	.	.	.	.	.	.	.	.	.	.	.	.	.	.	11	8	13	4	1	.	77
Pissos	2	.	.	4	14	10	.	.	.	.	.	.	.	.	.	.	.	.	.	.	.	.	.	.	11	13	25	2	.	.	82

STATIONS.	1	2	3	4	5	6	7	8	9	10	11	12	13	14	15	16	17	18	19	20	21	22	23	24	25	26	27	28	29	30	TOTAL.
Petits bassins entre la Gironde et l'Adour (suite).																															
Belin	2	1	.	4	10	11	.	.	0	0	0	.	.	.	.	0	0	0	0	0	0	0	0	0	10	20	26	8	.	.	94
Piquey	3	1	4	6	17	3	.	0	.	.	.	.	.	0	.	0	0	.	0	0	0	0	0	0	10	8	12	5	3	.	75
La Salie	.	4	.	7	15	7	.	.	.	.	.	.	.	.	.	.	.	.	.	.	.	.	.	.	10	5	17	4	2	.	69
Arcachon (C. M.)	2	1	1	5	31	2	.	.	.	0	0	0	.	0	0	0	0	0	0	0	0	0	.	0	11	8	15	3	2	.	83
Bassin de l'Adour.																															
Pic du Midi (Obs^re)	.	7	.	1	9	6	1	.	.	.	.	.	.	.	.	.	.	.	.	.	.	.	.	.	2	10	34	20	10	.	100
Peyranère	.	.	.	.	.	15	.	.	.	.	.	.	.	.	.	.	.	.	.	.	.	.	.	.	.	13	.	15	13	.	56
Gélan	.	.	.	10	6	.	.	.	.	.	.	.	.	.	.	.	.	.	.	.	.	.	.	.	23	29	47	31	17	.	163
Laruns	.	11	.	.	12	17	.	.	.	.	.	.	.	.	.	.	.	.	.	.	.	.	.	.	11	23	59	19	9	.	161
Bedous	.	16	.	.	5	24	.	.	.	.	.	.	.	.	.	.	.	.	.	.	.	.	.	.	4	20	44	13	.	.	126
Lourdes	6	.	.	7	.	13	.	.	.	.	.	.	.	.	.	.	.	.	.	.	.	.	.	.	.	16	47	.	15	.	104
Bagnères-de-Big	.	2	.	.	2	12	.	.	.	.	.	.	.	.	.	.	.	.	.	.	.	.	.	.	.	13	41	12	.	.	82
Tarbes (P. C.)	.	.	.	3	15	.	.	.	.	.	.	.	.	.	.	.	.	.	.	.	.	.	.	.	.	12	36	1	.	.	67
Villecomtal	.	5	.	4	8	4	.	.	.	.	.	.	.	.	.	.	.	.	.	.	.	.	.	.	.	6	39	4	.	.	70
Maubourguet	.	4	.	.	15	19	.	.	.	.	.	.	.	.	.	.	.	.	.	.	.	.	.	.	.	8	37	26	.	.	109
Riscle	.	1	.	.	18	8	.	.	.	.	.	.	.	.	.	.	.	.	.	.	.	.	.	.	3	6	35	9	3	.	83
Cazaubon	1	.	.	2	17	2	.	.	.	.	.	.	.	.	.	.	.	.	.	.	.	.	.	.	5	11	20	1	.	.	59
Mont-de-Marsan	.	.	.	.	3	21	.	.	.	.	.	.	.	.	.	.	.	.	.	.	.	.	.	.	.	21	37	.	.	.	82
Saint-Sever	1	2	.	2	17	3	.	.	.	.	.	.	.	.	.	.	.	.	.	.	.	.	.	.	5	13	29	1	.	.	73
Tartas	2	1	1	4	25	5	.	.	1	2	.	.	.	.	.	.	.	.	.	.	.	.	.	.	7	10	15	36	.	.	109
Pau (château)	2	.	2	2	4	3	.	.	.	.	.	.	.	.	.	.	.	.	.	.	.	.	.	.	6	21	14	.	.	.	51
Lescar (E. N.)	.	.	.	1	14	9	0	.	.	.	.	.	.	.	.	.	.	.	.	.	.	.	.	.	3	14	38	.	.	.	79
Orthez (P. C.)	.	1	.	1	15	9	.	.	.	.	.	.	.	.	.	.	.	.	.	.	.	.	.	1	4	14	39	3	2	.	89
Oloron (P. C.)	.	8	.	1	13	15	.	.	.	.	.	.	.	.	.	.	.	.	.	.	.	.	.	.	1	13	30	9	.	.	90
Mauléon (P. C.)	.	.	.	23	.	.	26	.	.	.	.	.	.	.	.	.	.	.	.	.	.	.	.	4	23	38	9	3	.	.	126
St-Jean-Pied-de-P.	30	26	.	.	.	11	24	.	.	.	.	.	.	.	.	.	.	.	.	.	.	.	.	9	9	29	21	5	.	.	164
Dax (P. C.)	1	1	.	1	25	10	.	.	.	.	.	.	.	.	.	.	.	.	.	.	.	.	.	.	.	20	25	4	3	.	91
Peyrehorade	2	.	.	.	24	8	.	.	.	.	.	.	.	.	.	.	.	.	.	.	.	.	.	4	8	24	25	4	3	.	103
Biarritz (sémaph.)	4	3	.	3	15	52	.	.	.	.	.	.	.	.	.	.	.	.	.	.	.	.	.	1	3	12	12	14	11	.	130

VERSANT DE LA MÉDITERRANÉE.

BASSINS ENTRE LES PYRÉNÉES ET LE RHÔNE.

Bassins du Tech, de la Tet et de l'Agly.																															
La Preste	.	.	.	.	3	.	.	.	.	.	.	.	.	.	.	.	.	.	.	.	.	.	.	.	.	.	.	.	.	.	3
Prats-de-Mollo	.	.	.	.	5	.	.	.	.	.	.	.	.	3	.	.	.	.	.	.	.	.	.	.	.	.	.	.	.	.	8
Céret	.	.	.	.	.	.	.	.	.	.	.	8	7	17	.	.	.	.	.	.	.	.	.	.	.	.	.	.	.	.	32
Bellegarde	.	.	.	.	.	.	.	.	.	.	.	.	.	17	.	.	.	.	.	.	.	.	.	.	.	.	.	.	.	.	17
Col de la Quillane	.	.	.	.	.	.	.	.	.	.	.	.	.	.	.	.	.	.	.	.	.	.	.	.	.	.	.	.	.	.	0
Montlouis (C. M.)	.	.	.	.	.	.	4	.	.	.	.	.	.	.	.	.	.	.	.	.	.	.	.	.	.	.	.	1	3	.	8
Vinça	.	.	.	2	.	.	.	.	.	.	.	.	.	.	.	.	.	.	.	.	.	.	.	.	.	1	.	.	.	.	3
Perpignan (Obs^re)	.	.	.	1	0	.	0	.	.	.	.	.	1	3	.	.	.	.	.	.	0	0	.	.	.	1	2	.	.	.	8
Caudiès-de-St-Paul	.	.	.	.	.	.	8	.	.	.	.	.	.	.	.	.	.	.	.	.	.	.	.	1	6	2	42	4	1	.	64
Estagel (C. M.)	.	.	.	.	.	.	.	.	.	.	.	.	.	.	.	.	.	.	.	.	.	.	.	.	.	.	9	.	1	.	10
Le Barcarès	.	.	.	.	.	.	.	.	.	.	.	.	3	3	.	.	.	.	.	.	.	.	.	.	.	.	1	.	.	.	8

STATIONS.	1	2	3	4	5	6	7	8	9	10	11	12	13	14	15	16	17	18	19	20	21	22	23	24	25	26	27	28	29	30	TOTAL.
Bassins du Tech, de la Tet et de l'Agly (suite).																															
Cap Béar (ph.)	.	.	.	1	.	.	.	.	.	.	.	.	0	9	4	.	.	.	.	.	.	.	.	.	.	.	2	.	.	.	16
Port-Vendres	.	.	.	1	.	.	.	.	.	.	.	.	.	8	1	.	.	.	.	.	.	.	.	.	.	.	1	.	.	.	11
Bassin de la Sègre.																															
Col de Puymorens	.	.	.	.	.	3	.	.	.	.	.	.	.	.	.	.	.	.	.	.	.	.	.	.	1	.	.	.	16	.	20
Angoustrine	.	.	.	.	.	.	.	.	.	.	.	.	.	.	.	.	.	.	.	.	.	.	.	.	.	.	.	.	.	.	0
Bourg-Madame	.	.	.	.	.	.	.	.	.	.	.	.	.	.	.	.	.	.	.	.	.	.	.	.	.	.	.	.	.	.	0
Bassin de l'Aude.																															
Arques	1	.	.	.	7	.	.	.	.	.	.	.	.	.	.	.	.	.	.	.	.	.	.	.	9	36	.	.	1	.	54
Couiza	0	.	.	.	.	.	.	.	.	.	.	.	.	.	.	.	.	.	.	.	.	.	.	.	2	30	14	.	.	.	46
Monthaut (h. b.)	5	.	.	.	.	.	4	.	.	.	.	.	.	.	.	.	.	.	.	.	.	.	.	.	10	13	4	2	.	.	38
Castillon	.	.	.	.	.	.	.	.	.	.	.	.	.	.	.	.	.	.	.	.	.	.	.	.	1	19	7	8	4	.	40
Lasbordes	.	.	.	.	.	.	.	.	.	.	.	.	.	.	.	.	.	.	.	.	.	.	.	.	.	26	32	.	.	.	58
Salettes	2	.	.	1	6	.	.	.	.	.	.	7	.	15	6	.	.	.	.	.	.	.	.	.	23	60	14	.	4	.	138
Lespinassière	2	.	.	1	4	.	.	.	.	.	.	6	.	12	4	.	.	.	.	.	.	.	.	.	16	52	11	.	3	.	111
Villegause	.	.	.	.	4	.	.	.	.	.	.	.	.	2	.	.	.	.	.	.	.	.	.	.	.	30	13	.	.	.	48
Caunes (h. b.)	.	.	.	.	4	.	.	.	.	.	.	.	.	.	.	.	.	.	.	.	.	.	.	.	.	30	8	.	.	.	42
Barbaira	.	.	.	.	1	.	.	.	.	.	.	.	.	.	.	.	.	.	.	.	.	.	.	.	6	19	8	.	.	.	34
Montlaur	.	.	.	.	.	.	.	.	.	.	.	.	.	.	.	.	.	.	.	.	.	.	.	.	8	25	7	.	.	.	40
Moux	.	.	.	.	.	.	.	.	.	.	.	.	.	.	.	.	.	.	.	.	.	.	.	.	.	.	7	.	.	.	7
Tourouzelle	.	.	.	.	.	.	.	.	.	.	.	.	.	.	.	.	.	.	.	.	.	.	.	.	.	10	.	.	.	.	10
Capestang	.	.	.	.	.	.	.	.	.	.	.	3	2	4	.	.	.	.	.	.	.	.	.	.	.	.	9	.	.	.	18
Bassins de l'Orb, de l'Hérault, du Lez et du Vidourle.																															
Saint-Pons	.	.	.	.	.	.	.	.	.	.	.	12	17	24	.	.	.	.	.	.	.	.	.	.	2	13	30	5	2	.	113
Saint-Gervais	.	.	.	.	.	.	.	.	.	.	.	.	4	12	.	.	.	.	.	.	.	.	.	.	.	.	.	.	.	.	16
Le Poujol	.	.	2	.	.	.	.	.	.	.	.	3	19	10	.	.	.	.	.	.	.	.	.	.	2	.	18	.	.	.	54
Bédarieux	.	.	.	2	.	.	.	.	.	.	.	.	5	9	5	.	.	.	.	.	.	.	.	.	.	.	11	.	.	.	32
L'Escandolgue	.	.	.	.	.	3	.	.	.	.	.	2	16	13	.	.	.	.	.	.	.	.	.	.	.	3	12	.	.	.	49
Béziers	.	.	.	.	.	.	.	.	.	.	.	.	3	.	.	.	.	.	.	.	.	.	.	.	.	15	.	.	.	.	18
Le Caylar	.	.	.	.	7	1	.	.	.	.	.	2	4	7	2	.	.	.	.	.	.	.	.	.	1	6	10	.	.	.	40
Lodève	.	.	.	.	6	.	.	.	.	.	.	1	9	7	.	.	.	.	.	.	.	.	.	.	.	3	10	.	.	.	36
Valleraugues	.	.	.	.	27	7	.	.	.	.	.	.	.	13	3	.	.	.	.	.	.	.	.	.	.	.	.	.	.	.	50
Blandas	.	.	.	.	9	3	.	.	.	.	.	.	5	8	9	.	.	.	.	.	.	.	.	.	.	.	6	2	.	.	42
Le Vigan	.	.	.	.	32	.	.	.	.	.	.	.	.	16	.	.	.	.	.	.	.	.	.	.	.	.	.	.	.	.	48
Saint-Bauzille	.	.	.	1	9	.	.	.	.	.	.	.	3	.	1	.	.	.	.	.	.	.	.	.	.	.	2	.	.	.	16
Gignac	.	.	.	.	.	.	.	.	.	.	.	.	.	.	.	.	.	.	.	.	.	.	.	.	.	.	12	.	.	.	12
Plateau de Valène	.	.	.	.	5	.	.	.	.	.	.	1	2	.	.	.	.	.	.	.	.	.	.	.	.	.	.	.	.	.	8
St-Mathieu-de-Tr.	.	.	.	.	.	.	.	.	.	.	.	.	.	.	.	.	.	.	.	.	.	.	.	.	.	4	.	.	.	.	4
Nîmes (C. M.)	.	.	.	.	16	.	.	.	.	.	.	.	.	.	.	.	.	.	.	.	.	.	.	.	.	.	.	.	.	.	16
Montpellier (E. A.)	.	.	.	1	1	.	.	.	.	.	.	.	1	1	.	.	.	.	.	.	.	.	.	.	.	.	4	.	.	.	8
Aigues-Mortes	.	.	3	.	.	.	.	.	.	.	.	.	.	.	.	.	.	.	.	.	.	.	.	.	.	.	5	.	.	.	5
Cette (P. C.)	.	.	.	.	.	.	.	.	.	.	.	.	.	.	.	.	.	.	.	.	.	.	.	.	.	.	5	.	.	.	5
Agde	.	.	.	.	.	.	.	.	.	.	.	.	.	.	.	.	.	.	.	.	.	.	.	.	.	.	8	.	.	.	8

STATIONS.	1	2	3	4	5	6	7	8	9	10	11	12	13	14	15	16	17	18	19	20	21	22	23	24	25	26	27	28	29	30	TOTAL.
BASSIN DU RHÔNE.																															
Bassin de la Saône supérieure.																															
Belfahy	.	3	.	14	6	3	.	.	.	2	.	.	.	.	.	.	.	.	.	.	.	.	.	.	11	6	18	8	8	14	93
Miélin	.	4	.	12	8	.	.	.	.	3	.	.	.	.	.	.	.	.	.	.	.	.	.	.	25	4	18	10	.	15	99
Xertigny	.	.	.	3	.	7	.	.	.	.	.	.	.	.	.	.	.	.	.	.	.	.	.	.	8	3	4	2	1	.	29
Fontenoy-le-Ch.	.	2	.	2	.	8	.	.	.	.	.	.	.	.	.	.	.	.	.	.	.	.	.	.	4	5	13	3	1	7	45
Monthureux-s.-S.	.	4	.	4	3	.	6	.	.	.	.	.	.	.	.	.	.	.	.	.	.	.	.	.	.	6	8	3	1	4	39
Montdoré	.	2	.	4	0	7	2	.	.	.	.	.	.	.	.	.	.	.	.	.	.	.	.	.	.	11	12	.	.	.	38
Bourbonne-les-B.	.	.	.	3	1	3	.	.	.	.	.	.	.	.	.	.	.	.	.	.	.	.	.	.	.	11	16	3	2	6	45
Villars-le-Pautel	3	.	.	3	.	5	.	.	.	.	.	.	.	.	.	.	.	.	.	.	.	.	.	.	.	5	18	4	3	.	41
La Ferté-s-Amance	.	3	.	4	.	9	2	.	.	.	.	.	.	.	.	.	.	.	.	.	.	.	.	.	.	12	7	4	.	.	41
Jussey	.	1	1	3	.	7	0	.	.	.	.	.	.	.	.	.	.	.	.	.	.	.	.	.	.	9	12	5	0	3	41
Conflandey	.	2	.	4	12	.	.	.	.	.	.	.	.	.	.	.	.	.	.	.	.	.	.	.	13	9	8	3	1	5	57
Saint-Remy	.	2	1	3	6	.	.	.	.	.	.	.	.	.	.	.	.	.	.	.	.	.	.	.	13	11	2	.	7	.	44
Villersexel	.	4	3	0	7	1	.	.	.	.	.	.	.	.	.	.	.	.	.	.	.	.	.	.	11	10	5	.	.	10	51
Montbozon	3	.	.	5	4	.	.	.	8	.	.	.	.	.	.	.	.	.	.	.	.	.	.	.	.	.	5	11	12	1	49
Marnay	.	.	.	7	.	7	.	.	.	.	.	.	.	.	.	.	.	.	.	.	.	.	.	.	0	2	7	8	2	8	41
Chaumercenne	.	4	.	3	6	2	.	.	.	.	.	.	.	.	.	.	.	.	.	.	.	.	.	.	4	5	11	.	5	2	42
Chalindrey	0	2	.	5	1	9	1	.	0	0	.	.	.	.	.	.	.	.	1	.	.	.	.	.	1	9	11	4	2	4	50
Villegusien	1	.	.	3	10	.	.	.	.	.	.	.	.	.	.	.	.	.	.	.	.	.	.	.	10	9	.	.	.	.	34
Vaux-s.-Aubigny	4	.	4	.	6	.	.	.	.	.	.	.	.	.	.	.	.	.	.	.	.	.	.	.	5	3	2	.	12	.	36
Is-sur-Tille	.	2	2	.	6	.	.	.	.	.	.	.	.	.	.	.	.	.	.	.	.	.	.	.	13	12	7	.	2	8	52
St-Seine-l'Abbaye	1	2	.	6	5	4	.	1	.	1	.	.	.	.	.	.	.	.	.	.	.	.	.	.	1	4	9	4	1	13	52
Sombernon	5	.	6	1	6	1	.	.	.	.	.	.	.	.	.	.	.	.	.	.	.	.	.	.	11	7	.	.	.	.	37
Dijon (P. C.)	.	2	2	2	7	.	.	.	.	.	.	.	.	1	.	1	.	.	.	.	.	.	.	.	8	.	11	1	.	3	38
Vonges (poud^ie)	.	5	.	5	.	5	.	.	.	.	.	.	.	.	.	.	.	.	.	.	.	.	.	.	.	7	.	15	.	.	37
Auxonne	.	4	.	2	1	5	.	.	.	.	.	.	.	.	.	.	.	.	.	.	.	.	.	.	4	3	6	7	2	5	39
St-Jean-de-Losne	.	4	1	.	4	3	.	.	.	.	.	.	.	.	.	.	.	.	.	.	.	.	.	.	9	4	8	2	.	4	39
Bassin de la Saône inférieure, au-dessous du confluent du Doubs.																															
Beaune	.	4	0	0	10	1	.	.	.	.	.	.	.	.	.	.	.	.	.	.	.	.	.	.	6	4	5	0	1	6	38
Lons-le-Saun. (E. N.)	2	4	.	3	0	8	.	.	.	.	.	.	.	.	.	.	.	.	.	.	.	.	.	.	.	9	.	.	.	.	27
Varenne-St-Sauv.	3	4	.	3	2	10	.	.	.	.	.	.	.	.	.	.	.	.	.	.	.	.	.	.	17	2	.	22	14	.	77
Chalon-sur-Saône	1	.	1	.	3	4	.	.	.	.	.	.	.	.	.	.	.	.	.	.	.	.	.	.	.	.	2	.	.	.	11
Tramayes	.	4	2	1	2	5	.	.	.	.	.	.	.	.	.	.	.	.	.	.	.	.	.	.	6	5	3	3	3	4	37
Cluny (E. N.)	.	1	1	2	2	.	.	0	.	.	.	.	.	.	.	.	.	.	.	.	.	.	.	.	1	5	3	4	.	1	21
Cuisery	.	7	.	2	2	6	.	.	.	.	.	.	.	.	.	.	.	.	.	.	.	.	.	.	3	2	2	9	.	5	38
Bourg (E. N.)	2	3	.	2	6	5	0	.	.	.	.	0	0	.	.	.	.	0	.	0	.	0	0	0	3	6	2	4	13	17	65
Mâcon (E. N.)	.	4	2	1	2	4	.	.	.	.	.	.	.	.	.	.	.	.	.	.	.	.	.	.	2	.	.	.	.	1	16
La Mure-sur-Az.	.	2	1	1	.	5	.	.	.	.	.	.	.	.	.	.	.	.	.	.	.	.	.	.	.	10	5	7	6	4	41
Trévoux	1	2	.	1	3	1	.	.	.	.	.	.	.	.	.	.	.	.	.	.	.	.	.	.	3	3	4	.	2	.	20
Ste-Foy-l'Argent	.	.	.	.	.	5	2	.	.	.	.	.	.	.	.	.	.	.	.	.	.	.	.	.	.	4	6	2	.	6	25
Tarare	.	.	1	6	1	3	.	.	.	.	.	.	.	.	.	.	.	.	.	.	.	.	.	.	1	6	5	5	4	5	37
L'Arbresle	.	3	.	1	.	4	.	.	.	.	.	.	.	.	.	.	.	.	.	.	.	.	.	.	.	2	3	3	1	2	19
Bassin du Doubs.																															
Pontarlier (P. C.)	.	2	.	7	6	5	.	.	.	2	.	.	.	.	.	.	.	.	.	.	.	.	.	.	3	12	8	12	.	10	67
Pont-de-Roide	.	3	.	3	.	8	.	.	.	0	.	.	.	.	.	.	.	.	.	.	.	.	.	.	.	13	12	1	.	.	40
Belfort	.	3	.	2	.	8	.	.	.	.	.	.	.	.	.	.	.	.	.	.	.	.	.	.	.	9	10	11	.	7	50

STATIONS.	1	2	3	4	5	6	7	8	9	10	11	12	13	14	15	16	17	18	19	20	21	22	23	24	25	26	27	28	29	30	TOTAL.
Bassin du Doubs (suite).																															
Levier	2	2	1	1	1	7	.	.	.	11	.	.	.	.	.	.	.	.	.	.	.	.	.	.	.	14	8	.	.	.	47
Ornans	.	3	.	4	.	7	.	.	.	.	2	.	.	.	.	.	.	.	.	.	.	.	.	.	.	11	15	4	2	4	52
Arbois	.	5	3	.	6	0	.	.	.	.	.	.	.	.	.	.	.	.	.	.	.	.	.	.	15	7	3	.	.	4	43
Fort de Planoise	3	5	.	3	1	9	.	.	.	10	.	.	.	.	.	.	.	.	.	.	.	.	.	.	.	18	.	6	5	3	63
Besançon (Obs.)	.	4	.	3	9	1	.	.	.	1	.	.	.	.	.	.	.	.	.	.	.	.	.	.	7	7	13	3	2	7	57
St-Germain-d.-B.	.	.	.	8	9	.	.	.	.	.	.	.	.	.	.	.	.	.	.	.	.	.	.	.	15	.	.	.	.	.	32
Pourlans	1	3	.	3	5	6	.	.	.	.	.	.	.	.	.	.	.	.	.	.	.	.	.	.	.	9	5	13	.	6	51
Bassin du Rhône proprement dit, cours moyen.																															
Chamonix	.	.	.	.	.	1	.	.	.	.	.	.	.	.	.	.	.	.	.	.	.	.	.	.	.	8	3	2	.	3	16
Sallanches	6	.	1	.	.	4	.	.	.	.	.	.	.	.	.	.	.	.	.	.	.	.	.	.	.	10	3	4	6	.	35
Cruseilles	8	0	1	.	1	15	.	.	.	.	.	.	.	.	.	.	.	.	.	.	.	.	.	.	.	18	2	16	2	5	68
Douvaine	6	.	.	.	2	7	.	.	.	.	.	.	.	.	.	.	.	.	.	.	.	.	.	.	.	13	.	3	1	1	33
Évian	.	.	2	1	.	6	.	.	.	.	.	.	.	.	.	.	.	.	.	.	.	.	.	.	.	14	.	8	7	.	38
Seythenex	.	.	.	.	1	4	.	.	.	.	.	.	.	.	.	.	.	.	.	.	.	.	.	.	.	3	4	4	5	3	24
Leschaux	9	.	.	.	.	7	.	.	.	.	.	.	.	.	.	.	.	.	.	.	.	.	.	.	.	14	3	13	9	11	65
Annecy	8	1	0	1	.	15	.	.	.	.	.	.	.	.	.	.	.	.	.	.	.	.	.	.	.	23	3	.	.	17	68
Rumilly	2	1	1	.	20	.	.	.	.	.	.	.	.	.	.	.	.	.	.	.	.	.	.	.	16	.	4	1	3	.	48
Les Échelles	2	.	9	.	.	12	.	.	.	.	.	.	.	.	.	.	.	.	.	.	.	.	.	.	.	27	7	21	6	12	96
Novalaise	4	2	4	7	.	22	.	.	.	.	.	.	.	.	.	.	.	.	.	.	.	.	.	.	.	18	4	4	17	5	87
Chambéry	4	.	1	1	.	12	0	.	.	.	.	.	.	.	.	.	.	.	.	.	.	.	.	.	.	18	4	11	2	3	56
Albens	3	1	.	.	.	19	.	.	.	.	.	.	.	.	.	.	.	.	.	.	.	.	.	.	.	19	3	4	2	2	53
Belley	.	8	.	.	12	2	.	.	.	.	.	.	.	.	.	.	.	.	.	.	.	.	.	.	1	4	13	.	.	2	42
Lhuis	.	.	.	.	.	24	.	.	.	.	.	.	.	.	.	.	.	.	.	.	.	.	.	.	.	10	9	2	.	14	59
Nantua	.	2	.	2	3	4	.	.	.	.	.	.	.	.	.	.	.	.	.	.	.	.	.	.	3	14	8	6	9	14	65
Hauteville	.	4	.	.	5	2	.	.	.	.	.	.	.	.	.	.	.	.	.	.	.	.	.	.	14	5	8	6	.	5	49
Montluel	.	2	.	2	11	4	.	.	.	.	.	.	.	.	.	.	.	.	.	.	.	.	.	.	.	3	8	.	2	13	45
Mont-Verdun	.	.	4	1	.	7	3	.	.	.	.	.	.	.	.	.	.	.	.	.	.	.	.	.	.	3	2	3	1	1	25
St-Genis-Laval (Obre)	0	1	1	1	.	7	.	.	.	.	.	.	.	.	.	.	.	.	.	.	.	.	.	.	.	1	2	2	1	2	19
Lyon (Obs.)	0	1	1	2	.	6	.	.	.	.	.	.	.	.	.	.	.	.	.	.	.	.	.	.	.	1	2	1	4	3	21
Bassin de l'Isère.																															
Mégève	.	3	.	7	.	3	.	.	.	.	.	.	.	.	.	.	.	.	.	.	.	.	.	.	.	.	11	4	.	.	29
Tamié (fort)	14	.	.	2	1	.	.	.	.	.	.	.	.	.	.	.	.	.	.	.	.	.	.	.	.	24	4	3	.	3	51
Bessans	.	.	.	.	.	5	.	.	.	.	.	.	.	.	.	.	.	.	.	.	.	.	.	.	.	3	.	5	6	.	19
L'Esseillon (fort)	.	.	.	.	.	.	.	.	.	.	.	.	.	.	.	.	.	.	.	.	.	.	.	.	.	.	.	2	2	.	4
Modane	3	.	.	.	.	3	.	.	.	.	.	.	.	.	.	.	.	.	.	.	.	.	.	.	.	0	3	4	1	0	14
St-Jean-d'Arves	3	.	.	.	.	6	.	.	.	.	.	.	.	.	.	.	.	.	.	.	.	.	.	.	.	5	5	10	1	2	31
St-Jean-de-Maur	1	.	.	.	.	.	.	.	.	.	.	.	.	.	.	.	.	.	.	.	.	.	.	.	.	8	5	2	7	.	23
La Grave	.	.	.	.	.	.	.	.	.	.	.	.	.	.	.	.	.	.	.	.	.	.	.	.	7	4	.	18	.	.	29
Sainte-Foy	2	.	0	.	.	.	.	.	.	.	.	.	.	.	.	.	.	.	.	.	.	.	.	.	.	6	9	7	.	.	26
Beaufort	16	1	1	.	.	2	.	.	.	.	.	.	.	.	.	.	.	.	.	.	.	.	.	.	.	19	6	17	4	7	73
Montgilbert (fort)	3	.	3	3	0	.	.	.	.	.	.	.	.	.	.	.	.	.	.	.	.	.	.	.	.	8	4	.	.	4	25
Saint-Bonnet	7	.	.	1	4	22	.	.	.	.	.	.	.	.	.	.	.	.	.	.	.	.	.	.	7	9	.	2	.	.	52
La Mûre	.	.	.	.	1	.	.	.	.	.	.	.	.	.	.	.	.	.	.	.	.	.	.	.	.	6	3	8	.	8	26
Grenoble (E. N.)	2	.	.	1	.	11	.	.	.	.	.	.	.	.	.	.	.	.	.	.	.	.	.	.	.	6	3	11	.	7	41

STATIONS.	1	2	3	4	5	6	7	8	9	10	11	12	13	14	15	16	17	18	19	20	21	22	23	24	25	26	27	28	29	30	TOTAL.
Bassin de la Durance.																															
Mont-Genèvre	.	.	.	.	3	5	.	.	.	.	.	.	.	.	.	.	.	.	.	.	.	.	.	.	1	.	5	.	.	.	14
Aiguilles	.	.	.	15	.	.	.	.	.	.	.	.	.	.	.	.	.	.	.	.	.	.	.	.	.	.	20	20	.	.	55
Chorges	.	.	.	.	.	4	.	.	.	.	.	.	.	.	.	.	.	.	.	.	.	.	.	.	.	.	.	1	.	.	5
Gap (P. C.)	.	.	.	.	.	.	.	.	.	.	.	.	.	.	.	.	.	.	.	.	.	.	.	.	.	5	2	4	.	.	11
Veynes	3	.	.	.	.	19	.	.	.	.	.	.	.	.	.	.	.	.	.	.	.	.	.	.	.	.	4	3	2	6	37
Serres	.	.	.	.	19	.	.	.	.	.	.	.	.	.	.	.	.	.	.	.	.	.	.	.	.	16	.	.	.	.	35
Faucon	.	.	.	.	3	.	.	.	.	.	.	.	.	.	.	.	.	.	.	.	.	.	.	.	.	.	2	.	.	.	5
Orpierre	.	.	.	.	4	.	.	.	.	.	.	.	.	.	.	.	.	.	.	.	.	.	.	.	.	1	6	.	.	.	11
Laragne	.	.	.	.	22	.	.	.	.	.	.	.	.	.	.	.	.	.	.	.	.	.	.	.	.	.	.	.	.	.	22
Sisteron	.	.	.	.	1	30	.	.	.	.	.	.	.	.	.	.	.	.	.	.	.	.	.	.	.	.	1	2	.	.	34
Saint-Christol	.	.	.	9	7	.	.	.	.	.	.	.	.	.	.	.	.	.	.	.	.	.	.	.	.	2	3	.	.	.	21
Lagarde	.	.	.	2	11	.	.	.	.	.	.	.	.	.	.	.	.	.	.	.	.	.	.	.	.	.	.	.	.	.	13
Apt	.	.	.	.	11	.	.	.	.	.	.	.	.	.	.	.	.	.	.	.	.	.	.	.	.	.	2	.	.	.	13
Murs	.	.	.	.	16	.	.	.	.	.	.	.	.	.	.	.	.	.	.	.	.	.	.	.	.	.	4	.	.	.	20
Forcalquier	.	.	.	.	2	13	.	.	.	.	.	.	.	.	.	.	.	.	.	.	.	.	.	.	.	.	.	.	.	.	15
Manosque	.	.	.	.	10	.	.	.	.	.	.	.	.	.	.	.	.	.	.	.	.	.	.	.	.	.	.	.	.	.	10
Barrême	5	.	.	.	24	.	.	.	.	.	.	.	.	.	.	.	.	.	.	.	.	.	.	.	.	.	.	.	.	.	30
Mirabeau	.	.	.	.	1	4	.	.	.	.	.	.	.	.	.	.	.	.	.	.	.	.	.	.	.	.	.	2	.	.	7
Pertuis	.	.	.	3	6	.	.	.	.	.	.	.	.	.	.	.	.	.	.	.	.	.	.	.	.	1	1	.	.	.	11
Les Taillades	1	.	.	2	6	7	.	.	.	.	.	.	.	.	.	.	.	.	.	.	.	.	.	.	.	.	1	2	.	.	19
Cavaillon	.	.	1	1	9	.	.	.	.	.	.	.	.	.	.	.	.	.	.	.	.	.	.	.	.	.	3	.	.	.	14
Bassins de l'Ardèche, de la Cèze et du Gard; petits bassins de la rive droite du Rhône.																															
La Bastide	.	.	.	2	17	3	.	.	.	.	.	.	.	.	4	.	.	.	.	.	.	.	.	.	.	4	.	.	.	.	30
Le Thort	.	.	.	1	17	3	1	.	.	.	.	.	1	1	3	.	.	.	.	.	.	.	.	.	.	2	3	0	1	0	33
Barre	.	1	.	.	20	.	.	.	.	.	.	.	1	10	1	.	.	.	.	.	.	.	.	.	.	1	8	.	.	.	42
Vialas	.	.	.	.	32	.	.	.	.	.	.	.	.	.	.	.	.	.	.	.	.	.	.	.	.	.	12	.	.	.	44
Prévenchères	.	.	.	2	22	2	.	.	.	.	.	.	.	0	3	.	.	.	.	.	.	.	.	.	.	1	2	1	0	.	33
Villefort	.	.	.	3	25	.	.	.	.	.	.	.	.	.	4	.	.	.	.	.	.	.	.	.	2	2	.	.	.	.	36
Malons	.	.	3	.	29	.	.	.	.	.	.	.	2	.	3	.	.	.	.	.	.	.	2	.	2	2	3	4	2	2	54
Collet-de-Dèze	.	.	.	1	27	.	.	.	.	.	.	.	.	.	1	.	.	.	.	.	.	.	.	.	.	1	1	.	.	.	31
St-Étienne-V.-F.	.	.	.	1	35	.	.	.	.	.	.	.	.	.	2	.	.	.	.	.	.	.	.	.	.	1	2	0	.	.	42
La Grande-Combe	.	.	.	34	.	.	.	.	.	.	.	.	.	.	.	.	.	.	.	.	.	.	.	.	.	.	.	.	.	.	34
Alais	.	.	.	15	.	.	.	.	.	.	.	.	.	.	.	.	.	.	.	.	.	.	.	.	.	.	.	.	.	.	15
Montpezat	.	.	3	30	3	.	.	.	.	.	.	.	.	.	1	.	.	.	.	.	.	.	.	.	3	5	1	3	2	0	51
Privas (E. N.)	.	.	.	.	10	.	.	.	.	.	.	.	.	.	.	.	.	.	.	.	.	.	.	.	.	.	3	2	2	.	17
Bagnols	.	.	.	.	4	10	.	.	.	.	.	.	.	.	.	.	.	.	.	.	.	.	.	.	.	2	.	.	.	.	16
Uzès	.	.	.	.	7	6	.	.	.	.	.	.	.	.	.	.	.	.	.	.	.	.	.	.	.	.	.	.	.	.	13
Beaucaire	.	.	.	4	15	.	.	.	.	.	.	.	.	.	.	.	.	.	.	.	.	.	.	.	.	.	.	.	.	.	19
Bassin du Rhône proprement dit, cours inférieur.																															
Valence (E. N.)	.	.	.	.	40	.	.	.	.	.	.	.	.	.	.	.	.	.	.	.	.	.	.	.	.	4	0	1	.	4	48
Die	.	.	.	1	25	.	.	.	.	.	.	.	.	.	.	.	.	.	.	.	.	.	.	.	9	4	7	2	1	8	57
Beaurières	.	.	.	.	12	.	.	.	.	.	.	.	.	.	.	.	.	.	.	.	.	.	.	.	.	5	2	2	.	3	24
Valréas	.	.	.	5	15	.	.	.	.	.	.	.	.	.	.	.	.	.	.	.	.	.	.	.	.	.	.	3	1	.	25
Lapalud	.	.	.	6	10	.	.	.	.	.	.	.	.	.	.	.	.	.	.	.	.	.	.	.	.	.	.	0	1	.	17
Bollène	.	.	.	13	11	.	.	.	.	.	.	.	.	.	.	.	.	.	.	.	.	.	.	.	.	.	.	.	.	.	24
Orange	.	.	.	.	21	.	.	.	.	.	.	.	.	.	.	.	.	.	.	.	.	.	.	.	.	.	5	.	.	.	26
Savoillans	.	.	.	5	19	.	.	.	.	.	.	.	.	.	.	.	.	.	.	.	.	.	.	.	2	4	1	.	.	.	32

STATIONS.	1	2	3	4	5	6	7	8	9	10	11	12	13	14	15	16	17	18	19	20	21	22	23	24	25	26	27	28	29	30	TOTAL.
Bassin du Rhône proprement dit, cours inférieur (suite).																															
Sault	.	.	.	3	12	.	.	.	.	.	.	.	.	.	.	.	.	.	.	.	.	.	.	.	2	1	3	.	.	.	21
Mt Ventoux (Obsre)	.	.	.	0	8	18	.	.	.	.	.	.	.	.	.	.	.	.	.	.	.	.	.	.	.	6	2	2	0	.	35
Bedouin	.	.	.	.	5	.	.	.	.	.	.	.	.	.	.	.	.	.	.	.	.	.	.	.	.	.	.	6	.	.	11
Carpentras	.	.	.	.	12	.	.	.	.	.	.	.	.	.	.	.	.	.	.	.	.	.	.	.	.	.	1	.	.	.	13
Malaucène	4	.	.	.	6	.	.	.	.	.	.	.	.	.	.	.	.	.	.	.	.	.	.	.	.	0	1	5	.	.	16
Avignon (E. N.)	.	.	.	1	2	.	.	.	.	.	.	.	.	.	.	.	.	.	.	.	.	.	.	.	.	1	.	.	.	.	4
Saint-Remy	.	.	.	.	6	29	.	.	.	.	.	.	.	.	.	.	.	.	.	.	.	.	.	.	.	.	.	.	.	.	35
Les Baux	.	.	.	2	43	.	.	.	.	.	.	.	.	.	.	.	.	.	.	.	.	.	.	.	.	.	1	.	.	.	46
Arles	.	.	.	1	19	.	.	.	.	.	.	.	.	.	.	.	.	.	.	.	.	.	.	.	.	.	1	.	.	.	21
Saintes-Maries	.	.	.	.	.	.	.	.	.	.	.	.	.	.	.	.	.	.	.	.	.	.	.	.	.	1	4	.	.	.	5
RÉGION DE NICE.																															
Petits bassins entre le Rhône et les Alpes.																															
Le Grand-Sambuc	1	2	.	.	4	7	.	.	.	.	.	.	.	.	.	.	.	.	.	.	.	.	.	.	.	.	.	1	.	.	15
Trets	.	.	.	.	.	15	.	.	.	.	.	.	.	.	.	.	.	.	.	.	.	.	.	.	.	.	.	.	.	.	15
Gréasque	3	.	.	.	2	10	.	.	.	.	.	.	.	.	.	.	.	.	.	.	.	.	.	.	.	1	1	.	.	.	17
Aix (C. M.)	.	.	.	.	6	.	.	.	.	.	.	.	.	.	.	.	.	.	.	.	.	.	.	.	.	3	2	.	.	.	11
Venelles	.	.	.	.	2	4	.	.	.	.	.	.	.	.	.	.	.	.	.	.	.	.	.	.	.	.	.	.	.	.	6
Pélissanne	4	.	.	5	11	.	.	.	.	.	.	.	.	.	.	.	.	.	.	.	.	.	.	.	.	.	.	1	.	.	21
Saint-Chamas	.	.	.	.	12	.	.	.	.	.	.	.	.	.	.	.	.	.	.	.	.	.	.	.	.	.	1	.	.	.	13
Marseille (Obsre)	.	.	.	.	7	.	.	.	.	.	.	.	.	.	.	.	.	.	.	.	.	.	.	.	2	.	3	.	.	.	12
La Ciotat	.	.	.	.	9	10	.	.	.	.	.	.	.	.	.	.	.	.	.	.	.	.	.	.	3	2	.	.	.	.	24
Draguignan (E. N.)	.	.	.	.	19	.	.	.	.	.	.	.	.	.	.	.	.	.	.	.	.	.	.	.	4	.	.	.	.	.	23
Hyères	.	.	.	.	24	1	.	.	.	.	.	.	.	.	.	.	.	.	.	.	.	.	.	.	0	.	.	.	.	.	25
Cap Sicié (sémaph.)	17	.	.	.	2	40	.	.	.	.	.	.	.	.	.	.	.	.	.	.	.	.	.	.	.	2	5	.	.	.	66
Toulon (Obsre)	.	.	.	.	57	1	1	1	.	.	.	.	.	.	.	.	.	.	.	.	.	.	.	.	3	.	2	.	.	.	64
Cannes (P. C.)	.	.	.	.	30	.	.	.	.	.	.	.	.	.	.	.	.	.	.	.	.	.	.	.	5	.	.	1	.	.	36
Nice (Obs.)	.	.	.	.	40	0	2	.	.	.	.	.	.	.	.	.	.	.	.	.	.	.	.	.	.	.	.	0	.	.	42
Villefranche (phare)	.	.	.	.	39	1	.	.	.	.	.	.	.	.	.	.	.	.	.	.	.	.	.	.	.	.	.	.	.	.	40
La Garouppe (phare)	5	.	.	.		37	1	.	.	.	.	.	.	.	.	.	.	.	.	.	.	.	.	.	.	1	.	.	.	.	44
CORSE.																															
Bastia	.	.	.	.	5	2	12	.	.	.	.	1	.	.	.	.	.	.	.	.	.	.	.	.	.	4	.	2	.	.	26
Ile Sanguinaire	1	.	.	.	.	13	2	.	.	.	.	.	.	.	.	.	.	6	.	.	.	.	.	.	5	.	11	14	2	.	54

OBSERVATIONS DU MOIS DE DÉCEMBRE 1889.

STATIONS.	1	2	3	4	5	6	7	8	9	10	11	12	13	14	15	16	17	18	19	20	21	22	23	24	25	26	27	28	29	30	31	TOTAL.
VERSANT DE LA MER DU NORD.																																
BASSINS DU RHIN, DE LA MEURTHE ET DE LA MOSELLE.																																
Col de Bussang	2	.	.	.	.	1	.	0	.	9	9	9	.	.	.	.	.	.	.	.	2	3	18	9	11	.	.	.	.	.	.	71
Cornimont	.	.	.	.	.	.	.	.	.	10	26	11	.	.	.	.	.	.	.	.	2	6	30	6	19	.	.	.	.	.	.	110
Retournemer	1	.	.	.	.	.	.	1	.	.	23	8	.	.	.	.	.	.	.	.	1	7	9	9	16	.	.	.	.	.	.	75
Gérardmer	4	.	2	2	.	.	.	.	.	7	3	5	.	.	.	.	.	.	.	.	.	3	16	3	13	3	.	.	.	.	.	61
Dammartin-les-R.	0	.	.	.	.	1	1	.	.	10	18	.	.	.	.	.	.	.	.	.	2	7	25	3	11	.	.	.	.	.	.	78
La Hardalle	5	4	4	0	.	1	1	1	3	8	6	2	.	.	.	.	.	.	.	.	.	0	6	6	11	.	.	.	.	0	.	59
Saulcy-s.-Meurthe	.	.	.	.	.	.	.	.	.	9	6	6	1	.	.	.	.	.	.	.	.	.	15	6	11	.	.	.	.	.	.	54
Saint-Dié	.	.	.	.	.	.	.	.	.	8	7	.	.	.	.	.	.	.	.	.	.	7	10	4	8	.	.	.	.	.	.	44
Moyen	.	.	.	.	.	.	.	.	.	6	.	.	2	.	.	.	.	.	.	.	0	.	9	1	8	.	.	.	.	.	.	26
Moriviller	.	.	.	.	.	.	.	.	.	5	12	.	.	.	.	.	.	.	.	.	.	.	8	4	6	.	.	.	.	.	.	35
Baccarat	.	.	.	.	.	.	0	.	.	4	9	3	.	.	.	.	.	.	.	.	3	.	9	3	9	.	.	.	.	.	.	39
Blamont	.	.	.	.	.	.	.	.	.	1	2	.	.	.	.	.	.	.	.	.	0	.	16	13	.	.	.	.	.	.	.	32
Lunéville	.	.	.	.	.	.	.	.	.	1	10	.	.	.	.	.	.	.	.	.	0	7	1	4	.	.	.	.	.	.	.	23
Einville	.	.	.	.	.	.	.	.	.	6	10	5	.	.	.	.	.	.	.	.	3	2	4	2	6	.	.	.	.	.	.	38
Nancy (Faculté)	.	.	.	.	.	.	.	.	.	8	10	2	.	.	.	.	.	.	.	.	1	.	5	1	6	.	.	.	.	.	.	33
Tomblaine (E. A.)	.	.	.	.	.	.	.	.	.	3	8	1	.	.	.	.	.	.	.	.	1	0	6	1	5	.	.	.	.	.	.	25
Amance	.	.	.	.	.	.	.	0	.	2	2	.	.	.	.	.	.	.	.	.	2	.	2	5	5	.	.	.	.	.	.	18
Bellefontaine	.	.	.	.	.	.	.	.	.	.	18	.	.	.	.	.	.	.	.	.	.	.	8	.	8	.	.	.	.	.	.	34
Bruyères	.	.	.	.	.	.	.	4	.	9	12	5	0	.	.	.	2	.	.	.	4	8	.	.	11	12	.	.	.	.	.	68
Bouzey	.	.	.	.	.	.	.	.	.	6	12	.	.	.	.	.	.	.	.	.	2	7	6	1	7	.	.	.	.	.	.	41
Épinal	.	.	.	.	.	.	.	.	3	13	7	0	.	.	.	.	.	.	.	.	2	12	8	12	.	.	.	.	.	.	.	56
Thaon	.	.	.	.	.	.	.	.	.	.	8	.	.	.	.	.	.	.	.	.	.	.	7	1	5	.	.	.	.	.	.	22
Charmes	.	.	.	.	.	.	0	.	.	1	5	.	.	.	.	.	.	.	.	.	0	3	1	.	.	.	.	.	.	.	.	12
Lerrain	.	.	.	.	.	.	.	.	.	1	18	3	.	.	.	.	.	.	.	.	2	3	16	3	9	.	.	.	.	.	.	55
Vézelise	.	.	.	.	.	.	1	.	.	3	8	.	.	.	.	.	.	.	.	.	0	.	5	2	5	.	.	.	.	.	.	24
Allain	.	.	.	.	.	.	0	0	.	5	9	1	.	.	.	.	.	.	.	.	1	1	8	2	7	.	.	.	.	.	.	25
Neuves-Maisons	.	.	.	.	.	.	.	.	.	11	9	1	.	.	.	.	.	.	.	.	1	0	4	.	10	.	.	.	.	.	.	36
Toul	.	.	.	.	.	.	.	.	.	.	11	2	.	.	.	.	.	.	.	.	.	.	11	.	3	.	.	.	.	.	.	27
Foug	.	.	.	.	.	.	.	.	.	7	15	2	.	.	.	.	.	.	.	.	1	1	14	1	6	.	.	.	.	.	.	47
Frouard	.	.	.	.	.	.	.	.	.	2	5	.	.	.	.	.	.	.	.	.	1	.	7	.	.	.	.	.	.	.	.	15
Rogéville	.	.	.	.	.	.	.	.	.	7	13	2	.	.	.	.	.	.	.	.	1	5	7	2	5	.	.	.	.	.	.	40
Euvezin	.	.	.	.	.	.	.	.	.	6	18	.	.	.	.	.	.	.	.	.	.	1	13	2	1	3	.	.	.	0	.	44
Fleury	.	.	.	.	.	.	0	.	.	1	5	0	.	.	.	.	.	.	.	.	1	10	7	0	2	.	.	.	.	0	.	27
Mance	.	.	.	.	.	.	.	.	.	7	27	3	.	.	.	.	.	.	.	.	3	2	21	1	8	.	.	.	.	1	.	74

STATIONS.	1	2	3	4	5	6	7	8	9	10	11	12	13	14	15	16	17	18	19	20	21	22	23	24	25	26	27	28	29	30	31	TOTAL.
BASSINS DE LA MEUSE, DE LA CHIERS ET DE LA SAMBRE.																																
Lamarche	.	.	.	.	.	.	.	.	.	1	14	.	.	.	.	.	.	.	.	.	1	.	13	3	19	.	.	.	.	.	.	50
Pouilly	.	.	.	.	.	.	.	.	.	1	12	1	.	.	.	.	.	.	.	.	3	.	10	.	17	.	.	.	.	.	.	45
Clefmont	.	.	.	.	.	.	.	.	.	5	10	.	.	.	.	.	.	.	.	.	2	2	20	3	13	.	.	.	.	.	.	55
Contrexéville	.	.	.	.	.	.	2	.	.	2	18	2	.	.	.	.	.	.	.	.	1	.	11	1	10	.	.	.	.	.	.	47
Aillianville	.	.	.	.	.	.	0	.	.	8	22	2	.	.	.	.	.	.	.	.	2	3	25	4	12	.	0	.	.	.	.	78
Chatenois	.	.	.	.	.	.	.	.	.	4	15	.	.	.	.	.	.	.	.	.	3	3	6	6	8	.	.	.	.	.	.	45
Neufchâteau (C. M.)	.	.	.	.	.	.	1	.	.	4	9	.	.	.	.	.	.	.	.	.	1	1	15	2	7	.	1	.	.	.	.	41
Vouthon-Bas	.	.	.	.	.	.	.	.	.	7	14	.	.	.	.	.	.	.	.	.	2	3	18	2	10	.	0	.	.	.	.	56
Souilly	.	.	.	.	.	.	0	.	.	7	40	0	.	.	.	.	.	.	.	.	1	9	25	0	11	1	.	.	.	.	.	94
Charny	.	.	.	.	.	.	.	.	.	4	33	.	.	.	.	.	.	.	.	.	.	7	19	.	5	.	.	.	.	.	.	68
Consenvoye	.	.	.	.	.	.	.	.	.	1	26	.	.	.	.	.	.	.	.	.	.	10	20	.	7	.	.	.	.	.	.	64
Dun	.	.	.	.	.	.	.	.	.	6	20	.	.	.	.	.	.	.	.	.	0	4	32	1	8	.	.	.	.	.	.	70
Hussigny	.	.	.	.	.	3	.	.	7	18	14	.	.	.	.	.	.	.	.	3	14	17	13	9	0	.	.	.	.	.	.	98
Damvillers	.	.	.	.	.	.	.	.	.	4	43	.	.	.	.	.	.	.	.	.	2	12	20	3	13	.	.	.	.	.	.	96
Montmédy	.	.	.	.	.	.	.	.	.	6	25	.	.	.	.	.	.	.	.	.	.	13	11	.	7	.	.	.	.	.	.	62
Mouzon	.	.	.	.	.	.	0	.	.	6	31	0	.	.	.	.	.	.	.	.	1	23	34	0	13	.	.	.	.	0	.	108
Saint-Aignan	.	.	.	.	.	.	.	.	1	4	31	3	.	.	.	.	.	.	.	.	1	7	23	.	4	.	.	.	.	.	.	74
Sedan	.	.	.	.	.	.	.	.	.	5	23	.	.	.	.	.	.	.	.	.	.	6	18	.	.	7	.	.	.	.	.	59
Saint-Marcel	.	.	.	.	.	.	.	.	.	8	.	.	.	.	.	.	.	.	.	.	11	25	33	.	14	.	.	.	.	.	.	91
Gespunsart	.	.	.	.	.	.	.	.	.	6	31	2	.	.	.	.	.	.	.	.	13	37	1	16	.	.	.	.	.	.	.	106
Maubert-Fontaine	.	.	3	2	.	.	.	.	1	0	0	.	.	.	.	.	.	.	.	8	17	3	9	.	.	.	.	.	.	.	.	43
Avesnes	.	.	.	.	.	.	.	.	.	9	11	.	.	.	.	.	.	.	.	.	.	12	.	.	3	.	0	.	.	.	.	35
BASSINS DE L'ESCAUT, DE LA LYS, DE L'YSER ET DE L'AA.																																
Gommegnies	.	.	.	.	.	.	.	.	.	15	.	9	.	2	.	.	.	.	.	.	11	9	.	6	1	.	.	.	.	.	.	54
Cambrai (C. M.)	.	.	.	.	.	.	.	.	1	9	5	.	.	2	.	.	2	.	.	.	.	2	3	.	3	.	.	.	.	.	.	28
Arras	.	.	.	.	.	.	1	1	4	5	0	.	7	.	0	0	0	.	0	.	3	6	.	5	.	.	.	.	.	.	.	32
Hamblain-les-Prés	.	.	.	.	.	.	.	.	3	6	.	.	5	4	.	.	1	.	.	.	.	.	7	.	.	.	.	.	.	.	6	32
Douai	.	.	.	.	.	.	.	.	4	10	0	.	5	2	.	6	0	0	.	.	0	6	2	6	.	.	.	.	.	.	.	42
Lille	.	.	.	.	.	.	.	.	3	6	5	.	.	.	.	7	1	0	0	.	0	6	9	.	4	.	.	.	.	.	.	43
Allouagne	.	.	.	.	.	1	2	1	6	1	.	.	3	4	0	.	.	.	.	.	9	7	.	1	.	.	.	.	.	.	.	35
Laventie	.	.	0	.	.	.	0	1	7	6	0	0	8	.	.	2	0	0	0	4	4	9	.	3	0	.	.	.	.	0	.	44
Nordpeene	.	.	.	.	.	.	.	2	4	3	5	.	.	10	.	1	0	.	.	1	4	11	.	.	.	7	.	.	.	.	.	48
Godewaerwelde	.	.	.	.	.	.	.	.	4	8	6	.	.	9	.	.	2	.	.	.	5	20	.	.	3	.	.	.	.	.	.	57
Les Moëres	.	.	.	.	.	.	1	4	7	5	.	.	.	4	1	1	0	.	.	3	18	10	0	.	.	.	.	.	.	.	.	55
Dunkerque (P. C.)	.	.	.	.	.	.	.	.	5	4	.	.	7	2	.	1	.	.	.	.	8	10	0	4	.	.	.	.	.	.	.	41
Oye	.	.	.	.	.	.	3	1	15	6	.	.	7	.	1	1	.	.	.	2	9	8	1	3	.	.	.	.	.	.	.	57
Calais (C. M.)	.	.	.	.	.	.	5	.	12	5	.	.	4	.	1	1	.	.	.	4	.	15	0	6	.	.	.	.	.	.	.	53
VERSANT DE LA MANCHE.																																
BASSINS DE LA CANCHE, DE LA SOMME, DE LA BÉTHUNE, ETC.																																
Cap Gris-Nez	.	4	.	.	.	.	.	.	.	14	5	.	.	3	.	1	2	4	2	.	1	11	9	1	1	.	.	.	.	.	.	58
Samer (C. M.)	.	.	.	.	.	.	1	7	18	.	.	.	17	.	.	3	.	5	.	.	25	6	3	.	.	.	.	.	.	.	.	84
Boulogne	.	.	.	.	.	.	.	4	4	15	7	.	.	7	.	2	3	3	2	0	3	18	7	.	5	.	.	.	.	.	.	79
Hucqueliers	.	.	.	.	.	.	2	4	13	8	.	.	12	.	1	3	4	1	0	9	29	15	10	.	.	1	.	.	.	.	.	112
Desvres	.	.	.	.	.	.	.	2	5	11	7	.	.	5	.	2	.	.	.	.	7	23	6	2	4	.	.	.	.	.	.	72

STATIONS.	1	2	3	4	5	6	7	8	9	10	11	12	13	14	15	16	17	18	19	20	21	22	23	24	25	26	27	28	29	30	31	TOTAL.
BASSINS DE LA CANCHE, DE LA SOMME, DE LA BÉTHUNE, ETC. (suite).																																
Magnicourt-sur-C.	.	.	.	.	.	.	.	.	9	8	.	.	8	.	.	1	1	.	.	.	13	12	.	6	.	.	.	.	.	.	.	[illegible]
Valhuon	.	.	.	.	.	.	1	0	10	18	.	.	8	.	.	3	0	.	1	3	1	17	.	6	.	.	.	.	.	.	.	[illegible]
Guigny	.	.	.	.	.	.	2	7	.	6	.	.	14	.	.	1	2	1	.	2	12	15	.	.	.	.	.	.	.	.	.	[illegible]
Le Touquet	.	.	.	.	.	.	2	1	7	4	.	.	5	.	2	4	2	1	.	.	16	8	.	.	.	.	.	.	.	.	.	[illegible]
Nesles	.	.	0	.	.	.	0	.	0	6	8	.	.	6	.	0	.	1	1	.	0	5	3	1	2	.	.	.	.	.	.	[illegible]
Sainte-Émilie	.	.	.	.	.	.	.	.	.	8	13	.	4	.	.	.	.	.	.	.	.	20	.	.	.	.	.	.	.	.	.	[illegible]
Rosières	.	.	.	.	.	.	.	1	1	8	9	1	.	9	.	.	.	.	1	1	.	9	6	.	5	0	.	.	.	.	.	[illegible]
Villers-Roye	.	.	.	.	.	.	.	4	2	6	.	.	.	7	.	.	.	.	.	.	.	.	.	.	.	.	.	.	.	.	.	[illegible]
Moreuil	.	.	.	.	.	.	.	2	1	5	7	.	.	.	9	.	.	.	.	.	.	5	2	.	2	.	.	.	.	.	.	[illegible]
Amiens (Stat. agr.)	.	.	.	.	.	.	.	4	1	5	6	1	6	.	.	.	.	2	1	1	0	1	5	.	4	.	0	.	.	.	.	[illegible]
Villers-Bocage	.	.	.	.	.	.	.	9	.	6	.	.	.	12	.	.	.	.	.	.	10	12	.	.	.	.	.	.	.	.	.	[illegible]
Doullens	.	.	.	.	.	.	.	.	.	12	6	.	.	10	.	.	.	1	.	.	1	15	9	.	.	.	.	.	.	.	.	[illegible]
Quesnoy	.	.	.	.	.	.	6	2	7	8	7	.	8	3	.	5	.	.	.	1	.	.	.	8	.	.	.	.	.	.	.	[illegible]
Abbeville	.	.	.	.	.	.	.	5	1	4	4	.	.	12	.	.	3	14	1	.	3	5	7	.	3	.	.	.	.	.	.	[illegible]
Forest-l'Abb. (h. b).	.	.	.	.	.	.	.	3	7	10	.	.	14	.	.	.	2	.	.	.	.	6	18	.	5	.	.	.	.	.	.	[illegible]
St-Valery-s-Somme	.	.	.	.	.	.	.	4	2	4	6	.	.	8	.	1	2	.	.	1	1	4	10	1	3	.	.	.	.	.	.	[illegible]
Aumale	.	.	.	.	.	.	.	4	.	5	7	.	.	7	3	2	2	.	.	.	.	10	10	7	.	.	.	.	.	.	.	[illegible]
Blangy	.	.	.	.	.	.	2	2	3	8	7	.	8	1	.	.	.	.	.	.	3	10	5	5	.	.	.	.	.	.	.	[illegible]
Aigneville	.	.	.	.	.	.	.	4	1	10	7	.	.	6	.	.	.	.	.	.	3	10	8	1	3	.	.	.	.	.	.	[illegible]
Eu	.	.	.	.	.	.	.	.	9	13	4	.	8	1	.	2	.	.	.	.	5	13	2	5	.	.	.	.	.	.	.	[illegible]
Londinières	.	.	.	.	.	.	2	.	9	9	3	.	8	2	.	2	.	.	.	2	1	7	3	5	.	.	.	.	.	.	.	[illegible]
Dieppe	.	.	.	.	.	.	3	2	4	4	.	.	5	.	.	1	.	2	.	1	6	4	.	2	.	.	.	.	.	.	.	[illegible]
Bosc-le-Hard	.	.	.	.	.	.	4	.	6	16	9	.	12	.	.	3	1	.	.	3	.	19	12	1	.	.	.	.	.	.	.	[illegible]
Longueville	.	.	.	.	.	.	4	2	6	24	18	.	12	.	.	1	1	3	.	3	3	20	6	11	1	.	.	.	.	.	.	[illegible]
St-Valery-en-Caux	.	.	.	.	.	.	2	3	1	5	7	.	4	.	.	0	1	.	.	2	2	4	3	2	.	.	.	.	.	.	.	[illegible]
Goderville	.	.	.	.	.	.	2	3	7	20	16	.	11	.	.	2	1	2	.	2	4	24	13	8	.	.	.	.	.	.	.	[illegible]
BASSIN DE LA SEINE.																																
Bassin de l'Yonne.																																
Bas-Follin	.	.	.	.	.	.	.	.	.	12	34	2	.	1	.	2	.	.	.	.	4	18	26	2	22	.	.	0	.	1	.	[illegible]
La Croisette	2	.	.	.	.	.	.	.	.	8	35	5	.	1	.	.	.	.	.	.	3	15	34	1	20	.	.	1	.	2	.	[illegible]
Pommoy	.	.	.	.	.	.	.	.	.	10	54	6	.	1	.	.	.	.	.	.	2	24	41	1	25	.	1	.	.	1	1	[illegible]
Les Settons	.	.	.	.	.	.	.	.	.	8	37	5	.	.	0	0	.	.	.	.	3	9	22	.	18	.	0	1	.	1	.	[illegible]
Château-Chinon	3	.	.	.	.	.	.	0	0	8	19	3	1	1	0	1	.	.	.	.	5	6	10	1	12	0	0	0	.	1	1	[illegible]
La Colancelle	.	.	.	.	.	.	.	.	.	4	12	.	.	1	.	.	.	.	.	.	3	.	6	.	8	.	.	.	.	.	.	[illegible]
Saulieu	.	.	.	.	.	.	.	.	.	2	14	2	.	.	1	.	.	.	.	1	5	7	.	9	.	.	1	.	1	1	.	[illegible]
Vitteaux	.	.	.	.	.	.	.	.	.	8	5	2	.	.	.	.	.	.	.	.	3	.	3	.	6	.	.	.	.	.	.	[illegible]
Époisses	.	.	.	.	.	.	.	.	.	6	5	1	0	1	.	.	.	.	.	.	4	0	2	.	5	.	.	0	.	.	.	[illegible]
Semur	.	.	.	.	.	.	.	.	.	8	5	1	2	0	.	.	.	.	.	.	2	0	2	0	7	.	.	0	.	1	.	[illegible]
Montbard	.	.	.	.	.	.	.	.	.	.	15	2	5	.	.	.	.	.	.	.	.	4	.	11	.	.	.	.	.	.	.	[illegible]
Quarré-les-Tombes	.	.	.	.	.	.	.	.	5	16	1	.	.	.	.	.	.	.	.	3	2	6	.	7	.	1	.	.	1	.	.	[illegible]
Clamecy (P. C.)	.	.	.	.	.	.	.	.	.	5	8	.	.	.	.	.	.	.	.	.	.	2	4	.	3	.	.	.	.	.	.	[illegible]
Vézelay (C. M.)	.	.	.	.	.	.	.	.	5	13	0	.	1	.	.	.	.	.	.	1	1	7	.	11	.	.	.	.	0	.	.	[illegible]
Avallon	.	.	.	.	.	.	.	.	.	3	3	.	.	.	.	.	.	.	.	.	.	1	2	.	1	.	.	.	.	2	.	[illegible]
Courson	.	.	.	.	.	.	.	.	5	10	1	.	3	.	.	.	.	.	.	1	3	4	.	14	.	.	.	.	.	.	.	[illegible]
Massangis	.	.	.	.	.	.	.	.	4	10	1	0	1	0	0	.	3	0	0	.	2	5	.	9	.	.	0	.	0	.	.	[illegible]
Ravieres	.	.	.	.	.	.	.	.	3	10	.	.	.	.	.	.	.	.	.	.	2	2	.	9	.	.	.	.	.	.	.	[illegible]

STATIONS.	1	2	3	4	5	6	7	8	9	10	11	12	13	14	15	16	17	18	19	20	21	22	23	24	25	26	27	28	29	30	31	TOTAL.
Bassin de l'Yonne (suite).																																
Tonnerre (P. C.)	.	.	.	.	.	.	.	.	.	7	7	.	.	.	.	.	.	.	.	.	3	.	5	8	.	.	.	.	.	.	.	30
Flogny	.	.	.	.	.	.	.	.	6	12	.	.	2	.	.	.	.	.	.	1	1	3	.	6	.	.	.	.	.	.	.	31
Chailley	.	.	.	.	.	.	.	.	10	38	1	.	1	.	.	.	.	.	.	1	2	17	.	14	.	.	.	.	.	.	.	84
Chessy	.	.	.	.	.	.	.	.	.	5	18	1	.	0	.	.	.	.	.	.	1	1	8	.	9	.	.	.	.	.	.	43
Chablis (C. M.)	.	.	.	.	.	.	.	.	5	9	0	.	1	.	.	.	.	.	.	1	0	5	.	8	.	0	.	.	.	.	.	31
Auxerre (C. M.)	.	.	.	.	.	.	.	.	3	6	0	.	4	.	.	.	.	.	.	1	0	3	.	7	.	.	.	.	0	.	.	24
Aillant	.	.	.	.	.	.	.	.	3	17	1	.	3	.	.	.	.	.	.	1	0	4	.	8	.	.	.	.	.	.	.	37
Laroche	.	.	.	.	.	.	.	.	8	16	1	.	2	.	.	.	.	.	.	2	.	4	.	5	.	.	.	.	.	.	.	38
Joigny (C. M.)	.	.	.	.	.	.	.	.	5	22	0	.	2	.	.	.	.	.	.	.	.	7	.	7	.	.	.	.	.	.	.	43
St-Julien-du-Sault	.	.	.	.	.	.	.	.	4	21	2	.	4	.	.	.	.	.	.	0	1	5	.	7	.	.	.	.	.	.	.	44
Cerisiers	.	.	.	.	.	.	.	.	10	26	0	.	2	.	.	.	.	.	.	2	1	11	.	6	.	.	.	.	.	.	.	59
St-Martin (Sens)	.	.	.	.	.	.	.	.	.	6	30	.	.	5	.	.	.	.	.	.	1	.	4	.	3	.	.	.	.	.	.	49
Bassin de la Seine supérieure.																																
Chanceaux	.	.	.	.	.	.	17	.	.	36	10	.	.	.	.	.	.	.	.	.	.	2	4	7	13	4	.	.	2	.	.	95
Baigneux-les-Juifs	.	.	.	.	.	.	.	.	.	13	2	.	.	.	.	.	.	.	.	.	.	12	.	3	.	.	.	.	.	.	.	30
Vivey	.	.	.	.	.	.	.	1	.	10	8	1	.	.	.	.	.	.	.	.	1	1	6	2	8	.	.	.	.	1	.	38
Châtillon-s.-Seine	.	.	.	.	.	.	.	.	.	14	9	2	.	.	.	.	.	.	.	.	3	2	6	.	9	.	.	.	.	.	.	45
Vix	.	.	.	.	.	.	.	.	13	12	1	.	.	.	0	.	.	.	.	2	.	9	.	11	.	.	.	.	.	.	.	49
Laignes	.	.	.	.	.	.	.	.	2	9	.	.	.	.	.	.	.	.	.	.	2	1	4	12	.	.	.	.	.	.	.	30
Nicey	.	.	.	.	.	.	.	.	.	12	10	.	.	.	.	.	.	.	.	2	1	2	6	12	.	.	.	.	.	.	.	45
Brion-sur-Ource	.	.	.	.	.	.	.	.	.	13	10	3	.	.	.	.	.	.	.	.	2	2	7	.	9	.	.	.	.	.	.	46
Autricourt	.	.	.	.	.	.	.	.	.	7	12	.	.	.	.	.	.	.	.	.	.	3	17	4	.	.	.	.	.	.	.	43
Bar-s.-S. (Saillard)	.	.	.	.	.	.	.	.	.	9	13	3	.	.	.	.	.	.	.	.	1	0	3	.	6	1	.	.	.	.	.	36
La Ferté-sur-Aube	.	.	.	.	.	.	.	.	.	3	18	10	.	.	.	.	.	.	.	.	1	6	9	.	.	.	.	.	.	.	.	47
Bar-sur-Aube	.	.	.	.	.	.	.	.	.	10	30	2	.	.	.	.	.	.	.	.	0	2	10	.	15	.	.	.	.	.	.	69
Chaumesnil	.	.	.	.	.	.	.	.	.	5	10	3	.	.	.	.	.	.	.	.	.	.	6	.	5	.	.	.	.	.	.	29
Ceffonds	.	.	.	.	.	.	.	.	.	2	38	1	.	.	.	.	.	.	.	.	3	.	7	.	6	.	.	.	.	.	.	58
Épothémont	.	.	.	.	.	.	.	.	1	3	38	.	.	.	.	.	.	.	.	.	5	6	7	.	.	.	.	.	.	.	.	60
Sézanne	.	.	.	.	.	.	.	.	.	8	14	.	10	.	.	.	.	.	.	.	3	4	.	9	7	.	.	.	.	.	.	55
Vendeuvre	.	.	.	.	.	.	.	.	.	4	28	1	.	.	.	.	.	.	.	.	.	.	8	.	7	.	.	.	.	.	.	48
Montiéramey	.	.	.	.	.	.	.	.	.	12	26	.	.	.	.	.	4	.	9	.	.	.	.	.	.	.	.	.	.	.	.	51
Barberey	.	.	.	.	.	.	.	.	.	4	23	.	.	.	.	.	.	.	.	.	.	.	8	.	4	.	.	.	.	.	.	39
Villacerf	.	.	.	.	.	.	.	.	.	.	29	.	.	.	.	.	.	.	.	.	.	10	.	.	.	.	.	.	.	.	.	39
Pavillon	.	.	.	.	.	.	.	.	.	9	33	.	.	.	.	.	.	.	.	.	2	.	13	.	4	.	.	.	.	.	.	61
Fay	.	.	.	.	.	.	.	.	.	6	30	0	.	2	.	.	.	.	.	.	0	1	5	.	4	.	.	.	.	.	.	48
Conflans-s.-Seine	.	.	.	.	.	.	.	.	.	6	26	.	.	.	.	.	.	.	.	.	2	1	2	.	4	.	.	.	.	.	.	41
Soligny	.	.	.	.	.	.	.	.	.	10	30	.	.	.	.	.	.	.	.	.	.	1	10	.	6	.	.	.	.	.	.	57
St-Maurice aux R.H.	.	.	.	.	.	.	.	.	2	26	1	.	3	.	.	.	.	.	.	0	0	6	.	2	.	.	.	.	.	.	.	40
Bassin de la Seine, entre Montereau et le confluent de l'Oise.																																
Courbeton	.	.	.	.	.	.	.	.	.	13	32	.	.	5	.	.	.	.	.	.	.	5	8	.	.	.	.	.	.	.	.	63
Fontainebleau	.	.	.	.	.	.	.	0	.	7	31	.	.	6	.	.	.	0	.	.	1	1	7	0	4	.	.	.	.	.	.	57
Melun (P. C.)	.	.	.	.	.	.	.	0	.	5	17	.	.	2	.	.	.	.	.	.	.	0	2	.	3	.	.	.	.	.	.	29
Paris (Obs., cour)	.	.	.	.	.	.	.	.	1	3	12	.	.	.	3	.	.	.	.	.	1	.	7	1	.	3	.	.	.	.	.	32
Paris (Montm.)	.	.	.	.	.	.	.	.	.	14	.	.	3	2	.	.	.	.	.	3	.	1	2	3	.	.	.	.	.	.	.	28
Paris (B. C. M.)	.	.	.	.	.	.	.	0	.	2	12	.	.	4	.	.	.	.	.	1	.	1	7	0	3	0	.	.	.	.	.	30
Trappes	.	.	.	.	.	.	.	0	1	4	11	.	3	3	.	.	1	.	.	1	.	4	2	3	.	.	.	.	.	.	.	33

STATIONS.	1	2	3	4	5	6	7	8	9	10	11	12	13	14	15	16	17	18	19	20	21	22	23	24	25	26	27	28	29	30	31	TOTAL.
Bassin de la Seine, entre Montereau et le confluent de l'Oise (suite).																																
Saclay	.	.	.	.	.	1	.	1	0	3	13	.	3	.	.	.	0	.	1	1	0	3	2	2	.	0	.	.	.	.	.	31
Satory	.	.	.	.	.	.	0	0	1	6	13	.	3	1	.	.	0	.	1	0	.	4	2	3	.	.	.	.	.	.	.	35
Versailles (Eaux)	.	.	.	.	.	.	0	1	1	6	12	.	2	1	0	.	1	.	.	1	.	4	3	3	.	.	.	.	.	.	.	35
Meudon	.	.	.	.	.	.	.	.	.	8	10	.	.	6	.	.	.	.	.	.	5	4	4	.	.	.	.	.	.	.	.	37
Bassin de la Marne.																																
Langres (plateau)	.	.	.	.	.	.	.	.	.	8	8	1	.	.	.	.	.	.	.	.	.	2	10	9	.	.	.	.	.	.	.	38
Richebourg	.	.	.	.	.	.	.	.	.	13	14	5	.	.	.	0	.	.	.	.	3	2	9	2	9	.	.	.	.	.	.	58
Chaumont (E. N.)	.	.	.	.	.	.	0	0	.	15	11	1	.	.	.	.	.	.	.	.	2	3	12	8	1	.	.	.	.	.	.	53
Colombey	.	.	.	.	.	.	.	.	.	9	21	1	.	.	.	.	.	.	.	.	2	2	13	1	9	.	.	.	.	.	.	58
Andelot	.	.	.	.	.	.	.	.	.	6	19	1	.	.	.	.	.	.	.	.	0	4	17	2	12	.	.	.	.	.	.	62
Joinville	.	.	.	.	.	.	.	.	.	5	15	2	.	.	.	.	.	.	.	.	1	4	9	1	7	.	.	.	.	.	.	44
Saint-Bon	.	.	.	.	.	.	.	.	5	9	0	.	.	.	.	.	.	.	.	.	0	4	4	7	4	.	.	.	.	.	.	34
Vassy	.	.	.	.	.	.	.	0	.	10	43	5	.	.	.	.	.	.	.	.	4	1	4	1	12	1	.	.	.	.	.	81
St-Dizier (la Neuv.)	.	.	.	.	.	.	.	.	6	25	11	.	.	.	.	.	.	.	.	1	3	5	.	10	.	.	.	.	.	.	.	64
Trampot	.	.	.	.	.	.	.	.	.	7	19	3	.	.	.	.	.	.	.	.	2	3	25	4	13	.	.	.	.	.	.	76
Demange-aux-Eaux	.	.	.	.	.	.	.	.	.	1	31	8	.	.	.	.	.	.	.	.	1	3	22	2	8	1	.	.	.	.	.	77
Bar-le-Duc (P. C.)	.	.	.	.	.	.	.	.	.	6	44	8	.	.	.	.	.	.	.	.	3	3	20	1	10	1	0	.	.	.	.	95
Sermaize	.	.	.	.	.	.	.	.	.	9	30	3	.	.	.	.	.	.	.	.	2	2	14	.	10	.	.	.	.	.	.	71
Vitry-le-François	.	.	.	.	.	.	.	.	.	18	13	.	.	.	.	.	.	.	.	.	.	13	.	5	.	.	.	.	.	.	.	49
Sommesous	.	.	.	.	.	.	.	.	5	10	13	.	.	.	.	.	.	.	.	1	3	8	5	4	.	.	.	.	.	.	.	49
Vertus	.	.	.	.	.	.	.	.	.	9	27	.	.	.	.	0	.	.	.	.	.	32	13	.	8	.	.	.	.	.	.	89
Épernay	.	.	.	.	.	.	.	.	.	7	22	.	.	0	.	.	.	.	.	.	1	2	15	.	7	.	.	.	.	.	.	55
Montmort	.	.	.	.	.	.	.	.	.	3	20	2	.	0	.	.	.	.	.	.	0	3	18	.	8	.	.	.	.	.	.	54
Montmirail	.	.	.	.	.	.	.	.	.	2	5	.	.	4	4	.	.	.	.	.	.	12	7	.	.	.	.	.	.	.	.	34
La Ferté-s.-J. (Biez)	.	.	.	.	.	.	.	.	.	3	31	.	.	9	.	.	.	.	.	3	0	3	11	0	7	.	.	.	.	.	.	67
Meaux (P. C.)	.	.	.	.	.	.	.	.	1	1	21	.	.	8	.	.	.	.	.	.	.	5	.	.	.	5	.	.	.	.	.	41
Touquin	.	.	.	.	.	.	.	.	.	8	27	.	.	.	.	2	.	.	.	.	4	7	7	4	4	.	.	.	.	.	.	63
Parc St-Maur (Obsre)	.	.	.	.	.	.	1	.	7	9	7	.	3	0	.	.	.	.	.	1	.	3	.	6	.	.	.	.	.	.	.	37
Bassin de l'Aisne.																																
St-Mard-s.-le-Mont	.	.	.	.	.	.	.	.	9	34	3	.	.	.	.	.	.	.	.	1	2	23	.	9	.	.	.	.	.	.	.	81
Ste-Menehould (P.C.)	.	.	.	.	.	.	.	.	5	31	8	.	.	.	.	.	.	.	.	.	2	28	7	.	.	.	.	.	.	.	.	81
Côte de Biesme	.	.	.	.	.	.	0	.	2	10	2	.	.	.	.	.	.	.	.	.	.	20	2	6	.	.	.	.	.	.	.	42
Grandpré	.	.	.	.	.	.	1	.	9	36	3	.	.	.	.	.	.	.	.	.	2	27	1	12	.	.	.	.	.	.	.	91
Vouziers	.	.	.	.	.	.	.	.	.	5	30	3	.	.	.	.	.	.	.	.	.	4	23	.	7	.	.	.	.	.	.	72
Signy-l'Abbaye	.	.	.	.	.	.	.	.	4	.	1	.	.	.	.	.	.	.	.	.	.	6	5	.	.	.	.	.	.	.	.	16
Remaucourt	.	.	.	.	.	.	.	.	.	9	27	.	.	.	.	.	.	.	.	.	.	11	9	.	11	.	.	.	.	.	.	67
Nanteuil	.	.	.	.	.	.	.	.	.	10	29	3	.	.	.	.	3	.	.	.	.	12	19	2	10	.	.	.	.	.	.	88
Berry-au-Bac	.	.	.	.	.	.	.	.	.	4	15	.	.	0	.	.	.	.	.	.	.	5	11	.	5	.	.	.	.	.	.	41
Courtisols	.	.	.	.	.	.	.	.	.	12	33	.	.	.	.	.	.	.	.	.	.	3	7	4	3	.	.	.	.	.	.	63
Suippes	.	.	.	.	.	.	.	.	.	2	8	.	.	.	.	.	.	.	.	.	.	4	7	.	6	.	.	.	.	.	.	27
Verzy	.	.	.	.	.	.	.	.	10	.	31	2	.	.	.	.	.	.	0	.	0	8	11	5	.	.	.	.	.	.	.	67
Bourgogne	.	.	.	.	.	.	.	.	.	15	21	2	.	.	.	.	.	.	.	.	.	8	14	5	.	.	.	.	.	.	.	65
Reims (P. C.)	.	.	.	.	.	.	.	.	.	4	17	.	.	.	.	.	.	.	.	.	.	1	7	.	3	.	.	.	.	.	.	32
Fismes	.	.	.	.	.	.	.	.	.	1	37	.	.	.	.	.	.	.	.	.	.	.	.	10	6	.	.	.	.	.	.	55
Vauxrot (Soissons)	.	.	.	.	.	.	.	.	.	5	19	.	.	3	.	.	.	.	.	.	1	2	10	.	6	.	.	.	.	.	.	47

STATIONS.	1	2	3	4	5	6	7	8	9	10	11	12	13	14	15	16	17	18	19	20	21	22	23	24	25	26	27	28	29	30	31	TOTAL.
Bassin de l'Oise.																																
Aouste	.	.	.	.	.	.	.	.	.	1	7	.	.	.	.	.	.	.	.	.	0	1	12	4	8	.	.	.	.	.	.	33
Hirson	.	.	.	.	.	.	.	.	.	8	14	.	.	1	.	.	0	0	0	0	1	.	16	.	7	.	.	.	.	.	.	48
Dizy-le-Gros	.	.	.	.	.	.	.	.	6	7	0	.	0	.	.	0	1	1	1	0	3	20	.	12	.	.	.	.	.	.	.	50
Montcornet	.	.	.	.	.	.	.	.	.	12	19	1	.	1	.	.	.	.	.	.	2	11	21	.	12	.	.	.	.	.	.	79
Laon (P. C.)	.	.	.	.	.	.	.	.	.	10	14	.	.	1	.	.	.	.	.	.	2	10	14	1	11	.	1	.	.	.	.	64
Vervette	.	.	.	.	.	.	.	.	.	4	12	.	.	7	.	.	.	.	.	.	.	6	6	.	5	.	.	.	.	.	.	40
Maignelay	.	.	.	.	.	.	2	.	5	19	1	.	10	.	.	.	.	.	.	.	7	1	.	9	.	.	.	.	.	.	.	45
Lihons	.	.	.	.	2	5	8	.	.	.	.	.	.	.	.	.	.	.	.	.	.	6	9	.	2	3	2	.	.	.	.	37
Beauvais (E. N.)	.	.	.	.	.	.	.	1	.	2	13	0	3	.	.	.	.	.	.	.	.	7	3	4	1	.	.	.	.	.	.	39
Noailles	.	.	.	.	.	.	.	2	.	3	18	.	.	16	.	.	.	.	.	.	.	11	7	.	9	.	.	.	.	.	.	66
Senlis	.	.	.	.	.	.	.	.	.	1	3	.	.	.	.	.	.	.	.	.	.	3	4	.	.	.	.	.	.	.	.	11
Pontoise	.	.	.	.	.	.	1	.	1	2	9	.	5	.	.	.	.	.	.	1	.	8	.	6	.	.	.	.	.	.	.	35
Bassin du Loing.																																
Moutiers	.	.	.	.	.	.	.	.	.	3	8	.	.	.	.	.	.	.	.	.	2	1	4	1	7	.	.	.	.	.	.	26
Champoulet	.	.	.	.	.	.	.	.	.	6	8	.	.	2	.	.	.	.	.	.	.	.	4	.	.	.	.	.	.	.	.	20
Rogny (P. C.)	.	.	.	.	.	.	.	.	.	2	6	.	.	3	.	.	.	.	.	.	.	.	1	2	6	.	.	.	.	.	.	20
Tannerre	.	.	.	.	.	.	.	.	9	22	1	.	3	.	.	.	.	.	.	1	1	8	.	12	.	.	.	.	1	.	.	58
Combreux	.	.	.	.	.	.	.	1	.	5	26	.	.	3	.	.	.	.	.	.	.	2	2	2	4	.	.	0	.	.	.	45
Courpalet	.	.	.	.	.	.	.	.	.	4	26	.	.	5	.	.	.	.	.	.	.	3	3	2	5	.	.	.	.	.	.	48
Charny	.	.	.	.	.	.	.	.	7	28	2	.	4	.	.	.	.	.	.	2	.	3	.	7	.	.	.	.	.	.	.	53
Savigny	.	.	.	.	.	.	.	.	6	32	2	.	5	.	.	.	.	.	.	1	.	7	.	6	.	.	.	.	.	.	.	60
Nemours	.	.	.	.	.	.	.	.	.	7	30	.	.	5	.	.	.	.	.	.	0	1	5	4	.	.	.	.	.	.	.	52
Région de la Beauce et bassin de l'Eure.																																
Étampes	.	.	.	.	.	.	.	1	.	3	23	.	.	4	.	.	.	.	.	.	1	.	3	.	3	.	.	.	.	.	.	38
La Loupe	.	.	.	.	.	.	.	2	.	3	29	.	.	8	.	.	3	.	.	1	1	2	5	1	3	.	.	.	1	.	.	50
Courville	.	.	.	.	.	.	.	1	.	1	20	.	.	6	.	.	.	.	.	.	3	2	5	.	4	.	.	.	.	.	.	43
Nogent-le-Roi	.	.	.	.	.	.	.	2	.	.	2	.	.	3	.	.	2	.	.	1	.	.	1	.	1	.	.	.	.	.	.	.	10
Rambouillet	.	.	.	.	.	.	.	1	.	1	25	.	.	22	.	.	.	.	.	.	.	.	2	1	1	.	.	.	.	.	.	.	53
Le Perray	.	.	.	.	.	.	0	.	1	6	12	.	3	4	.	.	0	0	0	0	.	3	2	3	.	0	.	.	.	.	.	34
Fᵗ de Bonsmoulins	.	.	.	.	.	.	.	3	1	4	18	.	.	8	1	.	4	.	.	.	1	12	9	1	7	.	.	.	0	.	.	69
Forêt du Perche	.	.	.	.	.	.	5	.	3	19	.	.	7	1	.	4	.	.	2	1	.	13	.	7	.	.	.	2	.	.	.	65
Senonches	.	.	.	.	.	.	.	1	2	2	13	.	.	8	.	.	2	.	.	1	1	3	5	1	1	.	1	0	.	.	.	41
Brézolles	.	.	.	.	.	.	.	1	0	1	15	.	.	3	.	.	.	2	.	.	.	1	2	.	.	.	2	.	.	.	.	28
Dreux	.	.	.	.	.	.	.	1	0	4	8	.	3	.	.	.	.	.	.	.	.	.	3	1	.	.	.	.	.	.	.	21
Saint-André	.	.	.	.	.	.	.	.	.	4	14	.	.	7	.	.	4	.	.	.	.	.	6	.	.	.	.	.	.	.	.	35
Évreux (P. C.)	.	.	.	.	.	.	.	.	.	.	15	1	.	.	.	.	.	.	.	.	.	.	16	1	.	.	.	.	.	.	.	33
Pacy-sur-Eure	.	.	.	.	.	.	.	.	.	4	14	.	.	8	.	.	.	.	.	.	.	2	5	2	.	.	.	.	.	.	.	35
Bassin de la Seine inférieure, au-dessous du confluent de l'Oise.																																
Laigle	0	.	.	.	.	0	.	4	0	4	14	1	.	8	.	.	4	1	.	0	1	4	8	3	3	.	0	.	.	.	.	55
Rugles	.	.	.	.	.	.	.	3	1	1	13	1	.	11	.	.	2	.	0	0	.	2	8	2	3	.	.	.	.	.	.	46
Brionne	.	.	.	.	.	.	.	3	.	2	10	.	.	8	.	.	.	5	.	.	.	.	7	.	2	.	.	.	.	.	.	37
Gournay	.	.	.	.	.	.	.	0	.	7	18	.	.	13	.	.	.	.	.	.	.	12	9	1	8	.	.	.	.	.	.	68
Forges	.	.	.	.	.	.	2	.	.	1	2	.	.	.	.	.	.	.	.	.	10	12	.	9	.	.	.	.	.	.	.	37
Buchy	.	.	.	.	.	.	.	.	.	.	.	.	.	12	4	8	.	11	.	.	18	11	15	11	.	.	.	.	.	.	.	99
Épreville-Martiny	.	.	.	.	.	.	1	1	.	15	14	.	5	.	.	8	1	.	0	.	.	20	7	8	.	0	.	.	.	.	.	80

STATIONS.	1	2	3	4	5	6	7	8	9	10	11	12	13	14	15	16	17	18	19	20	21	22	23	24	25	26	27	28	29	30	31	TOTAL.
Bassin de la Seine inférieure, au-dessous du confluent de l'Oise (suite).																																
Rouen (île Lacroix)	.	.	.	.	.	.	0	0	2	6	11	.	7	0	.	1	0	0	.	.	.	5	4	2	.	.	.	.	.	.	.	38
Yvetot	.	.	.	.	.	.	2	1	4	18	11	.	9	1	.	2	1	1	0	4	1	12	6	9	1	.	.	.	.	.	.	83
La Hève (sémaph.)	.	.	.	.	.	.	.	.	4	4	18	3	1	4	.	.	2	3	.	.	1	10	4	3	1	.	.	.	.	.	.	58
Sanvic (Le Havre)	.	.	.	.	.	.	3	.	2	16	14	.	10	0	.	2	5	5	.	2	0	22	2	6	.	.	.	.	.	.	.	89
Honfleur	.	.	.	.	.	.	1	1	1	9	8	13	11	0	.	1	.	.	2	2	2	7	1	1	0	.	.	.	.	.	.	59
BASSINS ENTRE LA SEINE ET LA POINTE DE BRETAGNE.																																
Bassins de la Touque, de la Dive, de l'Orne, de la Vire et de la Douve.																																
Lisieux	.	.	.	.	.	.	1	.	2	11	7	2	7	1	.	0	1	.	.	1	4	9	3	2	.	2	.	.	.	.	.	53
Pont-l'Évêque	.	.	.	.	.	.	1	2	1	8	9	3	6	2	.	1	2	1	.	.	2	12	3	6	.	.	.	.	.	.	.	60
Trouville	.	.	.	.	.	.	1	1	0	7	8	.	3	.	.	2	1	0	.	0	1	9	1	2	0	.	.	.	.	.	.	36
S'-Ouen-le-Pin	.	.	.	.	.	.	2	1	3	10	3	.	4	2	.	1	2	1	0	1	.	13	2	3	.	.	.	.	.	.	.	48
Sées	.	.	.	.	.	.	.	4	0	2	14	1	1	9	.	.	3	.	.	1	2	2	5	5	.	.	.	.	4	.	.	53
Argentan	1	.	.	.	9	.	.	1	.	.	.	.	.	.	.	.	.	.	.	7	.	.	8	.	.	.	7	.	.	.	.	33
Flers	.	.	.	.	.	.	8	.	.	18	.	.	8	.	.	2	1	.	1	3	11	10	3	.	.	.	1	.	1	.	.	67
Lénault	.	.	.	.	.	.	.	10	4	.	.	.	4	3	.	.	.	.	.	.	1	1	.	5	.	.	.	4	.	1	.	33
Pierrefitte	.	.	.	.	.	.	7	.	.	8	11	.	5	1	.	2	1	2	0	0	.	8	.	6	.	.	.	.	.	.	.	51
Roncamps	.	.	.	.	.	.	7	0	5	10	7	.	8	.	.	2	2	.	.	1	1	20	6	14	.	.	.	0	.	2	.	85
Ste-Honorine-du-F.	.	.	.	.	.	1	2	.	0	2	2	0	1	.	.	0	1	0	0	1	0	5	.	3	.	.	.	.	.	0	.	18
Caen (C. M.)	.	.	.	.	.	.	.	4	.	.	9	2	.	3	1	.	1	1	.	.	2	3	4	1	2	.	.	.	.	.	.	33
Ouistreham	.	.	.	.	.	.	3	1	1	5	5	.	7	.	.	1	.	3	.	2	.	6	.	3	.	.	.	.	.	0	.	35
Ver	.	.	.	.	.	.	.	2	1	1	7	3	1	0	1	.	.	.	.	.	4	5	4	2	1	.	.	.	.	1	.	33
Bény-Bocage	.	.	.	.	.	.	16	7	.	5	.	.	.	2	4	3	1	1	.	2	6	4	3	7	.	.	3	4	2	2	.	72
Saint-Sever	.	.	.	.	.	.	.	.	.	18	5	.	11	3	.	.	.	.	.	11	.	15	.	22	.	.	.	.	.	.	.	85
Trévières	.	.	.	.	.	0	9	3	2	9	.	.	15	.	.	3	3	8	.	9	7	15	9	.	.	.	.	.	.	10	.	103
Isigny	.	.	.	.	.	.	6	7	1	13	6	.	5	.	.	2	.	.	.	5	7	12	4	6	.	.	.	.	.	.	4	78
Ste-Marie-du-Mont	.	.	.	.	.	0	.	17	0	5	7	2	2	3	0	0	.	.	.	.	4	15	7	3	3	.	.	.	.	0	.	68
Cherbourg	.	.	.	.	.	.	5	2	.	6	7	2	3	2	.	2	1	1	2	.	8	27	.	3	2	.	.	.	.	.	.	73
La Hague	1	.	.	.	.	.	.	8	3	5	4	.	3	3	.	1	1	2	.	.	6	18	3	3	1	.	.	.	.	.	.	62
Bassins entre le cap de la Hague et la Pointe de Bretagne.																																
Landivy	.	.	.	.	.	.	.	7	.	8	21	.	5	8	.	4	1	1	1	1	4	9	8	8	5	.	.	.	2	1	.	94
Louvigné-du-Désert	.	.	.	.	.	.	3	1	1	17	3	.	4	.	.	1	2	0	3	3	1	6	7	4	.	.	.	.	0	1	.	57
Fougères	.	.	.	.	.	.	4	1	6	18	11	1	11	5	.	3	2	0	2	4	1	13	0	7	.	.	.	.	.	2	.	91
St-Marc-s-Couesnon	.	.	.	.	.	.	5	2	3	11	6	.	8	7	.	2	3	1	2	2	1	9	1	4	.	.	.	.	.	2	.	69
Sens-de-Bretagne	.	.	.	.	.	.	7	.	3	9	5	.	7	5	.	2	.	.	.	6	.	3	3	8	.	.	.	.	.	.	.	58
Bazouges	.	.	.	.	.	.	6	.	3	10	6	.	10	1	.	1	.	0	2	.	0	2	.	2	0	.	.	.	.	2	.	45
Antrain	.	.	.	.	.	.	9	5	19	12	.	.	10	.	.	6	0	0	3	6	.	9	.	6	.	.	.	0	0	2	.	87
Trans	.	.	.	.	.	.	6	0	2	17	12	.	8	3	.	2	1	0	1	3	0	7	0	4	.	.	.	0	.	2	.	68
Bécherel	.	.	.	.	.	.	4	1	13	3	.	.	10	3	.	.	.	.	2	4	.	3	.	5	.	.	.	.	.	.	.	48
Hédé	0	.	.	.	.	.	6	1	2	11	3	.	10	1	.	.	1	1	1	4	1	4	.	5	.	.	.	.	.	2	.	53
Saint-Domineuc	0	.	.	.	.	.	3	2	1	7	6	.	7	4	.	1	1	1	1	2	1	4	.	4	1	0	.	.	.	2	.	48
Dol	.	.	.	.	.	.	4	2	1	4	11	.	2	1	2	1	.	1	1	3	1	10	.	4	0	.	.	.	.	7	.	55
St-Jouan d. Guérets	.	.	.	.	.	1	5	3	1	5	4	.	8	2	.	3	2	2	0	5	4	6	.	8	6	6	.	.	1	4	.	76
St-Méloir-d.-Ondes	1	.	.	.	.	.	7	1	3	15	15	1	7	2	.	2	1	0	0	2	1	5	0	5	2	0	.	.	.	0	.	70

STATIONS.	1	2	3	4	5	6	7	8	9	10	11	12	13	14	15	16	17	18	19	20	21	22	23	24	25	26	27	28	29	30	31	TOTAL.
VERSANT DE L'OCÉAN.																																
PETITS BASSINS DU SUD DE LA BRETAGNE.																																
Pte Saint-Mathieu	.	.	.	.	.	.	1	5	2	3	10	2	4	5	.	1	1	1	1	3	6	4	4	3	.	1	.	2	.	1	1	61
Brest (Obsre)	.	.	.	.	.	4	2	3	5	12	3	4	2	.	3	1	3	4	2	2	14	4	5	1	.	.	.	.	.	.	.	74
Goarem-Liziard	.	.	.	.	.	.	1	3	1	8	12	1	10	2	.	1	.	1	2	4	4	9	14	10	1	.	.	.	.	.	.	84
Callac	.	.	.	.	.	1	.	.	4	1	15	2	9	3	.	.	.	1	.	4	2	7	8	1	4	.	.	.	.	.	.	62
Carhaix	.	.	.	.	.	.	8	.	5	12	4	.	2	1	.	1	1	.	1	1	5	15	.	6	.	.	.	.	.	.	.	62
La Feuillée	.	.	.	.	.	.	.	6	6	7	18	2	17	5	.	.	.	4	.	6	6	27	12	13	2	.	.	.	.	.	.	131
Renniou	.	.	.	.	.	.	1	.	1	1	19	1	12	2	.	.	.	1	.	6	6	20	7	10	1	.	.	.	.	.	.	84
Pénity	.	.	.	.	.	.	5	.	1	15	4	.	7	1	.	1	1	1	2	4	6	16	1	6	.	.	1	.	.	.	.	72
Châteaulin	.	.	.	.	.	.	1	.	1	3	3	5	.	.	.	.	.	1	3	5	4	16	4	7	1	.	.	.	.	.	.	54
Gourin	.	.	.	.	.	.	2	2	2	2	8	.	5	1	.	1	1	1	1	3	2	9	4	8	.	.	.	.	.	.	.	52
Glomel	.	.	.	.	.	.	.	4	.	1	15	3	4	2	.	.	.	.	2	3	2	8	10	1	8	.	.	.	.	.	.	63
Corlay	.	.	.	.	.	.	.	4	2	6	2	1	5	.	2	.	.	1	.	3	.	9	4	.	.	.	.	.	.	.	.	39
Gouarec	.	.	.	.	.	.	3	6	1	1	10	1	5	3	.	1	.	1	.	3	2	3	6	2	.	.	.	.	.	.	.	48
Pontivy	.	.	.	.	.	.	8	.	1	7	1	.	10	.	.	.	1	.	2	2	1	3	4	1	.	.	.	.	.	.	.	41
Le Cosquer	.	.	.	.	.	.	11	1	1	5	3	.	6	1	.	1	1	.	3	1	1	5	.	7	.	.	.	.	.	.	.	47
Locminé	.	.	.	.	.	.	5	1	1	8	.	5	2	.	.	.	2	.	.	.	3	15	5	.	.	.	.	.	.	.	.	47
Plouay	.	.	.	.	.	.	.	7	.	.	10	8	10	.	.	.	.	.	.	.	.	18	.	.	.	.	.	.	.	.	.	53
Hennebont	.	.	.	.	.	.	.	8	.	1	16	.	7	3	.	1	1	.	3	3	1	10	6	7	.	.	.	.	.	.	.	67
Lorient (Obs.)	.	.	.	.	.	.	8	2	2	11	1	5	4	.	2	1	1	3	2	3	8	6	6	1	.	.	.	.	.	.	.	66
Le Grognon (Groix)	.	.	.	.	.	.	.	11	3	1	16	.	7	4	.	.	1	2	1	2	6	7	3	5	1	.	.	.	.	.	.	70
Auray	.	.	.	.	.	.	6	1	1	17	.	10	10	.	2	1	1	3	1	2	12	5	9	.	.	.	.	.	.	.	.	81
Vannes	.	.	.	.	.	.	8	.	4	14	.	.	15	.	.	2	2	1	5	1	.	7	.	10	.	.	.	.	.	.	.	69
Er-Hastellic	.	1	.	.	.	.	.	8	1	.	12	.	6	2	.	.	.	.	.	.	1	6	1	23	.	.	.	.	.	.	.	61
BASSIN DE LA VILAINE.																																
Erbrée	.	.	.	.	.	.	5	3	2	9	11	.	6	1	.	2	2	0	2	4	.	5	2	6	1	.	.	.	.	.	.	61
Vitré	.	.	.	.	.	.	3	4	2	10	11	.	9	1	.	2	1	1	2	3	0	6	2	7	0	.	.	.	.	0	.	65
St-Christophe-d.-B.	.	.	.	.	.	.	5	1	2	10	.	.	11	2	0	2	1	1	2	3	.	7	2	8	1	.	.	.	.	1	.	59
Châteaubourg	.	.	.	.	.	.	5	.	1	11	10	.	8	1	.	2	1	0	2	3	.	5	3	6	1	.	.	.	.	0	.	59
Le Boulet	.	.	.	.	.	.	.	2	1	3	2	.	5	1	.	.	.	1	.	2	.	4	.	3	.	.	.	.	.	1	.	25
Rennes (P. C.)	.	.	.	.	.	.	5	.	2	9	7	.	10	1	.	1	1	0	2	1	1	5	0	5	.	.	.	.	.	0	.	50
Saint-Méen	.	.	.	.	.	.	5	2	1	8	7	0	9	1	0	1	2	0	7	1	0	9	1	2	0	.	.	0	.	0	.	56
Montauban	.	.	.	.	.	.	3	4	3	8	1	.	8	1	.	1	1	1	3	3	0	3	0	4	0	.	.	.	.	4	.	48
Montfort	.	.	.	.	.	.	4	1	2	7	7	1	7	4	.	1	1	1	4	2	.	3	.	4	.	.	.	.	.	3	.	52
La Guerche	.	.	.	.	.	.	4	1	1	9	14	.	8	1	.	3	1	1	1	3	1	7	.	0	.	.	.	0	.	0	.	55
St-Jacques-de-la-L.	.	.	.	.	.	.	4	.	0	6	11	.	5	2	.	.	1	.	4	1	4	.	.	.	.	.	.	.	.	2	.	40
Martigné-Ferchaud	.	.	.	.	.	.	2	1	1	14	11	.	10	1	.	2	1	0	1	1	.	11	0	.	.	.	.	.	.	.	.	56
Bain	.	.	.	.	.	.	2	.	2	8	10	.	5	1	.	1	0	.	0	2	1	6	0	.	.	.	.	.	.	.	.	39
St-Julien de V.	.	.	.	.	.	.	.	.	.	8	19	.	1	4	1	2	0	.	.	2	4	5	8	6	1	.	.	.	.	.	.	61
Guipry	.	.	.	.	.	.	.	5	0	3	12	.	6	0	.	1	1	1	.	2	1	6	0	.	.	.	.	.	.	.	.	38
Pléan	.	.	.	.	.	.	5	1	2	8	7	.	11	1	.	1	1	1	4	2	2	6	0	8	.	.	.	.	.	0	.	60
Plouguenast	.	.	.	.	.	.	.	.	1	.	12	.	5	3	.	.	2	2	.	2	2	3	1	.	.	.	.	.	.	.	.	33
Merdrignac	.	.	.	.	.	.	.	6	2	1	7	.	8	5	.	1	2	1	.	3	4	2	3	6	1	1	.	.	.	.	.	53
Rohan	.	.	.	.	.	.	.	.	.	.	5	.	10	.	.	.	.	.	7	4	3	.	1	.	.	.	.	.	.	.	.	30

STATIONS.	1	2	3	4	5	6	7	8	9	10	11	12	13	14	15	16	17	18	19	20	21	22	23	24	25	26	27	28	29	30	31	TOTAL.
BASSIN DE LA VILAINE (suite).																																
Josselin	.	.	.	.	.	.	2	.	3	10	.	.	17	2	.	.	.	.	5	3	.	6	.	8	.	.	.	.	.	.	.	56
Bosméléac	.	.	.	.	.	.	.	6	1	.	10	1	7	4	.	.	.	.	1	4	1	4	2	6	.	.	.	.	.	.	.	47
Ploërmel	.	.	.	.	.	.	1	.	1	12	.	.	15	.	.	.	.	.	7	3	3	4	6	1	.	.	.	.	.	.	.	53
Malestroit	.	.	.	.	.	.	4	.	.	14	.	1	6	.	.	1	.	.	3	1	3	7	4	1	.	.	.	.	.	.	.	45
Redon	.	.	.	.	.	.	6	2	.	7	5	.	14	.	.	.	2	.	.	4	2	7	1	.	.	.	.	.	.	.	.	50
Guenrouët	.	.	.	.	.	.	.	5	.	2	17	.	2	7	.	.	2	.	.	1	3	6	10	4	1	.	.	.	.	.	.	60
La Roche-Bernard	.	.	.	.	.	.	1	.	9	7	.	.	18	2	.	2	1	.	.	2	1	14	8	.	.	.	.	.	.	.	.	65
Phare du Four	.	.	.	.	.	.	.	6	1	2	16	.	5	3	.	.	1	.	.	.	.	5	4	3	.	.	.	.	.	.	.	46
BASSIN DE LA LOIRE.																																
Bassin de la Loire supérieure.																																
Saint-Paulien	.	.	.	.	.	.	.	.	.	.	.	.	.	6	.	.	.	.	.	.	.	2	.	.	.	.	.	9	9	3	1	30
Bas-en-Basset	.	.	.	.	.	.	.	.	.	.	.	.	.	.	.	.	.	.	.	.	0	.	.	4	.	.	4	6	4	7	.	26
Le Pilat	.	.	.	.	.	.	1	.	.	1	1	2	.	.	1	.	.	.	.	.	1	.	.	3	2	.	2	0	2	1	.	18
La République	.	.	.	.	.	.	.	.	5	2	.	.	.	.	.	.	.	.	.	.	.	.	.	6	8	.	.	.	12	.	.	31
Les Creuses	7	.	.	.	.	.	.	1	.	.	.	.	.	.	.	.	.	.	.	.	.	7	.	.	22	2	5	1	4	8	1	58
Rochetaillée	6	.	.	.	.	.	.	.	.	.	2	.	.	.	.	.	.	.	.	.	.	.	11	2	15	3	.	.	5	6	2	52
Saint-Étienne	.	.	.	.	.	.	0	.	.	.	0	.	0	0	.	.	.	.	.	.	0	0	.	1	.	.	1	1	2	.	.	5
Fortunières	.	.	.	.	.	.	.	.	.	.	.	3	.	.	.	.	.	.	.	.	.	.	.	.	7	3	5	7	8	6	.	39
Montbrison (P. C.)	.	.	.	.	.	.	.	.	.	.	.	.	.	.	.	.	.	.	.	.	3	.	.	2	2	.	14	2	7	4	.	34
Noirétable	.	.	.	.	.	.	.	.	.	10	15	.	.	.	.	.	.	.	5	6	.	.	.	.	.	.	.	5	10	5	.	56
St-Romain-d'Urfé	.	.	.	.	.	.	.	.	.	1	15	1	.	3	0	.	.	.	.	.	0	.	.	6	21	.	3	2	5	1	.	57
Feurs	.	.	.	.	.	.	.	.	.	.	.	.	.	.	.	.	.	.	.	.	1	.	.	1	1	.	7	1	7	1	.	19
Panissières	.	.	.	.	.	.	.	.	.	.	8	.	.	.	.	.	.	.	.	.	.	2	3	1	5	.	3	.	.	.	.	22
Fourneaux	.	.	.	.	.	.	.	.	.	.	.	.	.	.	1	.	.	.	.	.	.	7	.	7	.	.	3	1	8	.	.	27
Montagny	.	.	.	.	.	.	.	.	.	2	3	.	.	.	.	.	.	.	.	.	2	2	4	8	7	.	3	.	8	3	.	42
Roanne	.	.	.	.	.	.	.	.	.	1	1	.	.	0	.	.	.	.	.	.	.	.	.	.	4	.	1	2	7	1	0	18
Charolles	.	.	.	.	.	.	.	.	.	4	4	.	1	.	.	.	.	.	.	.	2	0	6	.	9	2	.	.	3	2	4	37
St-Eusèbe	.	.	.	.	.	.	.	.	.	6	7	.	.	.	.	.	.	.	.	.	2	2	6	7	.	.	.	.	3	2	3	38
Le Creusot	.	.	.	.	.	.	.	.	.	6	13	2	.	.	.	.	.	.	.	.	.	1	9	15	8	.	.	.	.	.	.	53
Arnay-le-Duc	.	.	.	.	.	.	.	.	.	4	7	.	.	.	.	.	.	.	.	.	1	.	4	4	1	.	.	.	1	.	1	23
Autun (P. C.)	.	.	.	.	.	.	.	.	.	2	10	6	.	.	.	.	.	.	.	.	.	2	5	.	4	.	.	.	.	2	2	33
Digoin	2	0	.	.	.	.	.	.	.	3	6	1	.	.	.	.	.	.	.	.	3	1	6	.	11	.	0	0	1	1	2	39
Saint-Clément	.	.	.	.	.	.	.	.	.	.	11	1	.	3	.	.	.	.	.	.	.	.	.	.	18	.	.	.	8	2	.	43
Pierrefitte	.	.	.	.	.	.	.	.	.	1	2	1	.	.	.	.	.	.	.	.	1	.	3	.	5	.	.	.	.	.	.	13
Dompierre	.	.	.	.	.	.	.	.	.	2	6	2	.	1	1	.	1	.	.	.	2	.	4	.	7	.	.	1	1	2	1	31
Beaulon	.	.	.	.	.	.	.	.	.	.	6	.	.	1	0	.	.	.	.	.	.	.	.	.	.	.	6	.	.	.	.	13
Luzy (P. C.)	.	.	.	.	.	.	.	2	4	3	5	.	.	.	.	.	.	9	15	13	.	.	.	.	2	.	.	1	3	.	.	57
Châtillon-en-B.	.	.	.	.	.	.	.	.	.	6	9	.	.	1	.	.	.	.	.	.	2	5	8	1	6	.	.	.	.	2	4	44
Decize	.	.	.	.	.	.	.	.	.	6	4	.	.	1	.	.	.	.	.	.	4	.	4	.	5	.	.	.	.	.	.	24
Prémery	.	.	.	.	.	.	.	.	.	12	10	.	.	3	.	.	.	.	.	.	2	1	9	1	9	.	1	.	1	.	1	50
Nevers	.	.	.	.	.	.	.	.	.	.	8	.	.	.	.	.	.	.	.	.	.	.	.	.	8	.	.	.	.	3	.	19
Bassin de l'Allier.																																
Châteauneuf	.	.	.	.	.	.	.	.	.	.	.	.	.	3	4	.	.	.	.	.	1	.	.	.	1	.	2	8	4	.	.	23
Langogne	.	.	.	.	.	.	.	.	0	.	1	0	.	9	0	0	.	.	.	.	1	2	.	.	3	1	0	12	11	6	3	49
Chapeauroux	.	.	.	.	.	.	.	.	.	.	.	.	.	3	.	.	.	.	.	.	.	.	.	.	7	.	.	13	13	6	2	44
Grandrieu	0	0	.	.	.	.	.	.	.	.	.	1	.	0	.	.	.	.	.	.	0	.	0	.	1	.	3	13	15	1	1	36

STATIONS.	1	2	3	4	5	6	7	8	9	10	11	12	13	14	15	16	17	18	19	20	21	22	23	24	25	26	27	28	29	30	31	TOTAL.
Bassin de l'Allier (suite).																																
Saugues	.	.	.	.	.	.	.	.	.	.	.	4	.	3	.	.	.	.	.	.	.	.	.	2	2	.	4	.	8	1	.	24
Langeac	.	.	.	.	.	.	.	.	.	.	.	5	.	7	.	.	.	.	.	.	1	2	.	3	2	.	.	.	26	3	.	49
Murat	.	.	.	.	.	.	.	.	.	.	12	.	.	1	.	.	.	.	.	.	.	.	.	2	.	.	.	10	10	4	1	40
Massiac	.	.	.	.	.	.	.	.	.	.	.	.	.	6	.	.	.	.	.	.	.	.	.	.	.	.	.	9	13	.	.	28
Brioude	1	.	.	.	.	.	.	.	.	.	.	1	.	7	1	.	.	.	.	.	.	.	5	.	1	.	.	12	15	3	5	51
Besse	.	.	.	.	.	.	.	.	.	.	21	.	.	.	.	.	.	.	.	.	.	.	5	.	8	.	.	1	1	.	1	37
Ambert	1	.	.	.	.	.	.	.	.	1	2	1	.	7	.	.	.	.	.	.	.	.	2	.	3	.	3	10	11	2	1	44
Thiers (P. C.)	4	.	.	.	.	.	.	.	.	.	6	1	.	5	.	1	.	.	.	.	2	.	3	.	9	2	.	3	9	3	2	51
Puy-de-Dôme (Obs).	4	.	.	.	.	2	1	.	0	5	15	5	0	9	2	2	0	.	.	.	6	7	9	1	11	2	4	6	7	2	8	108
Clermont (Obs^re^)	.	.	0	.	.	.	0	0	.	.	4	1	.	10	0	.	.	.	.	.	0	0	.	.	2	0	.	5	11	3	7	43
Pontgibaud	.	.	.	.	.	.	.	.	.	.	2	.	.	7	.	1	.	.	.	.	.	.	.	.	4	0	1	1	5	1	1	23
Vichy	.	.	.	.	.	.	.	.	.	3	5	.	.	2	2	.	.	.	.	.	3	.	7	.	5	.	.	2	8	3	1	41
Ébreuil	.	.	.	.	.	.	.	.	.	.	5	.	.	7	1	.	.	.	.	.	.	1	.	.	6	.	3	6	10	4	2	45
Bessay	.	.	.	.	.	.	.	.	.	.	6	.	.	.	.	.	.	.	.	.	5	.	1	.	.	.	.	5	.	.	12	29
Moulins (P. C.)	.	.	.	.	.	.	.	.	.	2	5	.	.	2	.	.	.	.	.	.	.	.	3	.	5	.	0	1	3	.	7	28
Balcine	.	.	.	.	.	.	.	.	.	2	4	.	.	2	0	.	.	.	.	.	2	0	3	.	5	.	0	1	4	.	6	30
Franchesse	.	.	.	.	.	.	.	.	.	3	6	.	.	.	.	.	.	.	.	.	.	.	.	.	2	.	.	.	.	.	8	24
Bassin du Cher.																																
Auzances	.	.	.	.	.	.	.	.	.	.	.	12	.	.	.	.	.	.	.	.	.	6	.	.	.	.	.	9	.	6	.	33
Chénérailles	.	.	.	.	.	.	.	.	.	1	5	.	.	.	.	.	.	.	.	.	.	14	.	.	3	.	.	.	.	.	.	24
Chambon	.	.	.	.	.	.	.	.	1	6	.	.	10	1	1	.	.	.	.	2	.	.	.	4	.	1	5	1	.	3	.	36
Montluçon	.	.	.	.	.	.	.	.	.	.	3	.	.	2	.	.	.	.	.	.	.	.	.	6	.	.	.	3	.	3	.	17
Préveranges	3	.	.	.	.	.	.	.	.	3	11	1	.	6	.	1	.	.	.	.	3	1	4	.	5	.	1	3	.	.	5	47
Saulzais	.	.	.	.	.	.	.	.	.	.	11	.	.	.	.	.	.	.	.	.	.	.	.	3	.	.	.	.	.	3	5	22
Hérisson	.	.	.	.	.	.	.	.	.	.	1	.	.	.	.	.	.	.	.	.	.	.	.	.	.	.	.	.	.	.	21	22
Charenton	.	.	.	.	.	.	.	.	.	8	5	.	.	4	.	.	.	.	.	.	1	.	2	.	5	.	.	.	.	2	6	33
Châteauneuf-s.-Ch.	.	.	.	.	.	.	.	.	.	2	5	.	.	5	.	.	.	.	.	.	1	.	2	.	5	.	.	.	.	.	4	24
Morlac	.	.	.	.	.	.	.	.	.	.	5	.	.	.	.	.	.	.	.	.	.	.	8	4	.	.	.	.	.	6	.	23
Les Aix	.	.	.	.	.	.	.	.	.	8	14	.	.	3	.	.	.	.	.	.	6	6	5	6	3	.	.	.	.	.	.	51
La Réserve (St-P.)	.	.	.	.	.	.	.	2	.	15	16	3	.	6	1	.	.	.	.	.	3	4	10	1	9	1	.	.	6	.	.	77
Bourges (E. N.)	.	.	.	.	.	.	.	.	.	5	5	.	4	0	.	.	.	.	.	.	1	1	3	0	.	.	.	.	.	.	.	19
Mehun-s.-Yèvre	.	.	.	.	.	.	.	.	.	4	8	.	.	4	.	.	.	.	.	.	.	3	2	4	.	.	.	1	.	.	2	28
Le Briou (Vierzon)	1	.	.	.	.	.	.	0	.	5	13	.	.	.	.	.	.	.	.	.	7	2	3	.	6	.	.	.	.	1	.	39
Mennetou-s.-Cher	.	.	.	.	.	.	.	.	.	6	13	.	5	.	.	.	.	.	.	.	5	2	.	6	.	.	.	.	.	.	.	37
Argent	.	.	.	.	.	.	.	.	.	1	19	.	.	.	.	.	.	.	.	8	10	.	.	16	.	.	1	2	1	1	.	59
Salbris	.	.	.	.	.	.	.	0	.	4	21	.	.	3	.	.	.	.	.	.	2	1	2	.	6	.	.	0	0	1	.	40
Saint-Aignan	.	.	.	.	.	.	.	0	.	12	25	.	.	4	.	.	2	.	1	.	3	1	3	.	2	.	.	.	.	1	1	55
Montrichard	.	.	.	.	.	.	3	.	2	23	.	.	5	.	.	3	.	.	.	3	2	2	3	5	.	.	.	.	3	0	.	54
Bassin de l'Indre.																																
Sainte-Sévère	.	.	.	.	.	.	.	.	.	.	7	.	.	.	.	.	.	.	.	.	4	5	.	5	.	.	.	.	.	2	5	27
Châteauroux (P. C.)	.	.	.	.	.	.	.	0	.	2	12	0	.	5	0	.	.	.	.	.	1	3	3	4	5	.	.	0	0	.	3	38
Le Louroux	.	.	.	.	.	.	.	1	.	.	24	1	0	6	.	.	2	.	1	.	1	3	5	1	5	.	.	0	.	1	0	51
Saint-Branchs	.	.	.	.	.	.	.	5	.	.	23	.	.	4	.	.	2	.	.	.	.	2	10	.	.	.	.	.	.	2	.	48
Lignières	.	.	.	.	.	.	.	0	.	6	24	.	.	12	.	.	3	.	1	1	1	3	4	1	2	.	.	.	.	0	.	59
Rigny-Ussé	.	.	.	.	.	.	.	3	.	3	18	.	.	12	.	.	2	.	0	1	2	4	4	0	4	.	.	0	.	0	.	54

STATIONS.	1	2	3	4	5	6	7	8	9	10	11	12	13	14	15	16	17	18	19	20	21	22	23	24	25	26	27	28	29	30	31	TOTAL.
Bassin de la Creuse.																																
Ahun	.	.	.	.	.	.	.	.	.	.	5	.	.	8	.	.	.	.	.	.	.	.	.	1	8	.	.	.	.	.	.	22
Guéret (E. N)	.	.	.	.	.	.	.	.	.	.	22	.	.	.	.	.	.	.	.	1	1	2	2	.	.	.	.	.	.	.	.	28
Boussac	.	.	.	.	.	.	.	.	1	7	.	.	7	1	.	.	.	.	.	3	0	1	.	4	.	1	2	0	0	3	.	30
La Souterraine	.	.	.	.	.	.	.	.	.	.	19	.	.	9	.	.	.	.	.	.	3	6	4	5	5	2	.	.	2	.	2		57
Dun	.	.	.	.	.	.	.	.	.	.	12	.	.	3	.	.	.	.	.	.	1	3	.	.	6	.	0	1	.	.	3		29
Bénévent	.	.	.	.	.	.	.	.	.	.	15	.	.	8	.	.	.	.	.	.	2	2	3	1	8	.	.	2	.	1	1		44
Bellac	.	.	.	.	.	.	2	.	.	.	.	7	.	7	.	.	.	.	.	.	.	.	8	.	18	.	.	1	.	2	2		47
Magnac-Laval	1	.	.	.	.	.	.	1	.	1	10	.	.	7	.	.	.	.	.	.	3	2	5	1	7	.	1	0	.	0	2		42
Barrou	.	.	.	.	.	.	.	1	.	1	15	.	0	3	.	.	14	.	.	1	.	3	2	1	2	.	.	1	.	.	2		46
Abilly	1	.	.	.	.	.	.	2	.	.	18	.	.	5	.	.	3	.	.	.	0	2	2	1	2	.	.	0	.	0	.		36
Buxeuil	.	.	.	.	.	.	.	.	.	22	.	.	.	5	.	.	.	.	.	.	.	2	5	.	.	.	.	.	.	.	.		34
Bassin de la Vienne.																																
Eymoutiers	.	.	.	.	.	.	.	.	.	.	18	.	.	13	.	.	.	.	.	.	.	5	8	.	9	.	.	.	.	.	2		55
Saint-Léonard	1	.	.	.	.	.	.	.	.	1	11	.	.	10	.	.	.	.	.	.	2	4	5	4	5	.	.	.	.	.	1		44
Pontarion	2	.	.	.	.	.	.	.	.	.	7	1	.	2	.	.	.	.	.	.	1	1	2	.	3	.	1	.	.	.	2		22
Vicq	.	.	.	.	.	.	.	.	.	.	6	.	.	3	.	.	.	.	.	.	0	.	2	1	1	.	.	.	.	.	.		14
Pierrebuffière	.	.	.	.	.	.	.	.	.	.	.	14	.	.	2	.	.	.	.	.	.	.	1	.	1	.	.	2	.	.	3		23
Limoges	.	.	.	.	.	.	.	.	.	4	9	.	.	17	.	.	.	.	.	.	3	.	.	10	5	.	2	.	.	.	2		52
Nexon	.	.	.	.	.	.	.	.	.	.	.	.	.	.	.	.	0	.	.	.	.	.	1	.	.	.	.	1	2	.	.		4
Oradour-s.-Vayres	.	.	.	.	.	.	.	1	.	.	19	.	.	8	.	.	.	.	.	.	.	6	7	1	11	.	.	1	.	.	1		55
Oradour-s.-Glane	.	.	.	.	.	.	.	1	.	.	17	.	.	9	.	.	.	.	.	.	2	3	5	1	7	.	.	.	.	.	1		46
Rochechouart	.	.	.	.	.	.	.	1	.	.	11	.	5	.	.	.	.	.	.	.	.	2	3	1	7	.	.	.	.	.	1		31
Chabanais	.	.	.	.	.	.	.	.	.	1	11	.	.	6	.	.	1	.	.	.	2	2	4	9	.	.	.	.	.	.	.		37
Confolens	.	.	.	.	.	.	.	2	.	.	20	.	.	5	.	.	.	.	.	.	4	2	.	6	8	.	.	.	.	.	2		49
Lussac-les-Ch	.	.	.	.	.	.	.	1	.	6	.	.	.	10	.	.	.	.	.	.	2	2	3	6	.	.	.	0	.	.	3		33
Lezay	0	.	.	.	.	.	.	3	.	2	19	.	.	10	.	.	.	.	.	.	2	8	14	8	9	.	.	1	0	.	2		78
Poitiers (P. C.)	.	.	.	.	.	.	.	6	5	4	.	.	.	3	.	.	2	.	.	.	.	2	4	.	.	.	.	0	.	.	3		29
Jaulnay	.	.	.	.	.	.	.	3	.	.	9	.	.	2	.	.	3	.	.	.	.	1	2	0	2	.	.	0	.	1	.		23
Saint-Épain	.	.	.	.	.	.	.	2	.	3	20	.	.	7	.	.	5	.	.	.	1	2	4	1	6	.	.	0	.	1	.		52
Parçay-s.-V	.	.	.	.	.	.	.	3	.	.	22	.	.	.	.	.	9	.	.	.	.	4	.	8	.	.	.	.	.	1	.		47
St-Benoît (forêt)	.	.	.	.	.	.	.	3	.	7	17	.	.	3	.	.	3	.	.	1	1	2	4	3	1	.	1	0	0	.	.		46
Bassin de la Loire, du Bec-d'Allier à Angers.																																
La Guerche	.	.	.	.	.	.	.	.	.	2	1	.	.	.	.	.	.	.	.	.	.	1	2	.	.	.	.	.	1	.	.		7
Cuffy	.	.	.	.	.	.	.	.	.	3	7	.	.	3	.	.	.	.	.	.	2	1	3	.	4	.	.	.	.	2	4		29
Givry	.	.	.	.	.	.	.	.	.	4	5	.	.	1	.	.	.	.	.	.	2	1	4	0	5	.	.	.	.	1	2		25
Sancergues	.	.	.	.	.	.	.	.	.	3	5	.	.	.	.	.	.	.	.	.	5	1	13	.	5	.	.	.	.	2	.		34
Saint-Satur	.	.	.	.	.	.	.	.	.	2	9	.	.	2	.	.	.	.	.	.	1	2	8	1	7	.	.	1	.	1	.		34
Léré	.	.	.	.	.	.	.	.	.	2	0	.	.	0	.	.	.	.	.	.	0	1	14	.	10	.	.	0	.	2	.		30
Sainpuits	.	.	.	.	.	.	.	.	5	14	.	.	4	.	.	.	.	.	.	1	2	6	.	10	.	.	.	.	1	.	.		43
Gien	.	.	.	.	.	.	.	.	.	2	18	.	.	3	.	.	.	.	.	.	.	.	2	1	9	.	.	1	.	5	.		42
Ouzouer-le-Marché	.	.	.	.	.	.	.	0	.	2	25	.	.	3	.	.	.	.	.	.	.	2	4	0	5	.	.	1	.	.	.		42
Orléans (P.C.)	.	.	.	.	.	.	.	.	5	.	25	.	.	2	.	.	1	.	1	.	1	2	3	3	1	.	.	1	.	.	.		45
La Motte-Beuvron	.	.	.	.	.	.	.	.	.	.	20	.	.	3	.	.	.	.	.	.	3	1	3	5	.	.	.	.	6	.	.		41
La Ferté-St-Cyr	.	.	.	.	.	.	.	.	5	3	.	.	.	.	.	.	.	.	.	.	.	4	.	7	.	.	.	.	3	.	.		22
Contres	.	.	.	.	.	.	.	.	.	.	26	.	.	6	.	.	.	.	.	.	.	3	2	.	6	.	.	.	.	2	.		45
Blois (P.C.)	.	.	.	.	.	.	.	.	.	.	32	.	.	4	.	.	.	.	.	.	.	5	4	4	2	.	.	.	.	.	.		50
Herbault	.	.	.	.	.	.	.	.	.	32	.	.	4	.	.	.	.	.	.	.	.	7	.	4	.	.	.	.	.	.	.		47

STATIONS.	1	2	3	4	5	6	7	8	9	10	11	12	13	14	15	16	17	18	19	20	21	22	23	24	25	26	27	28	29	30	31	TOTAL.
Bassin de la Loire, du Bec-d'Allier à Angers (suite).																																
Villedomer	.	.	.	.	.	.	.	1	.	5	34	0	.	5	.	.	1	.	2	.	0	4	0	5	1	.	.	.	.	.	.	58
Beaumont-la-Ronce	.	.	.	.	.	.	.	2	.	2	33	.	.	5	.	.	5	.	1	0	.	3	5	2	3	.	.	.	.	.	.	61
Tours (P.C.)	.	.	.	.	.	.	1	1	.	7	31	1	8	0	.	4	0	.	1	0	0	3	5	5	.	.	0	.	0	.	.	70
Channay	0	.	.	.	.	.	.	4	.	.	40	.	.	11	.	.	4	.	.	2	.	.	8	9	.	.	.	.	.	.	.	.	78
Ponts-de-Cé	1	.	.	.	.	.	.	6	0	1	20	0	3	4	.	1	1	0	1	1	1	4	4	2	.	0	.	.	.	.	.	50
Bassin du Loir.																																
Janville	.	.	.	.	.	.	.	.	.	.	22	.	.	0	.	.	.	.	.	0	.	.	3	.	4	.	.	.	.	.	.	29
Orgères	.	.	.	.	.	.	.	1	.	.	21	.	.	3	.	.	.	0	0	0	.	1	3	0	1	.	.	0	.	.	.	30
Authon	.	.	.	.	.	.	.	4	.	3	28	.	.	7	.	.	5	.	2	3	.	5	7	5	.	.	.	.	3	.	.	74
Thiron-Gardais	.	.	.	.	.	.	.	2	1	6	18	.	.	5	.	.	.	.	.	.	.	.	14	4	.	.	.	2	2	.	.	53
Voves	.	.	.	.	.	.	.	1	.	1	20	.	.	4	.	.	0	.	1	.	1	0	3	1	.	.	.	.	.	.	.	33
Bonneval	.	.	.	.	.	.	.	1	1	3	23	.	.	5	.	.	.	.	.	.	.	1	7	.	4	.	.	1	1	.	.	47
Châteaudun	.	.	.	.	.	.	.	.	.	2	17	.	.	1	.	.	.	.	.	.	.	2	1	2	2	.	.	1	.	.	.	28
Vendôme (P. C.)	.	.	.	.	.	.	.	3	.	1	23	.	.	4	.	.	.	.	.	.	4	.	4	1	3	.	.	.	0	.	.	42
Montoire	.	.	.	.	.	.	.	.	2	1	28	.	.	4	.	.	2	.	.	1	.	2	4	2	5	.	.	.	.	.	.	52
Mondoubleau	.	.	.	.	.	.	.	1	.	.	28	.	.	6	.	.	4	.	.	.	.	5	6	3	.	.	.	.	4	.	.	57
Savigny	.	.	.	.	.	.	.	1	.	4	30	0	.	6	.	.	4	.	1	.	1	1	1	5	10	.	3	1	.	.	.	68
Le Lude	.	.	.	.	.	.	.	.	.	.	35	.	.	11	.	.	4	.	.	1	.	2	6	.	5	.	.	.	.	.	.	64
Pontvallain	.	.	.	.	.	.	.	.	.	56	29	.	.	.	.	.	1	.	.	.	.	.	.	.	6	.	.	.	.	.	.	92
La Flèche	.	.	.	.	.	.	.	3	.	1	24	1	.	6	.	.	2	.	.	1	.	3	4	.	3	.	.	.	.	.	.	48
Bassin de la Sarthe.																																
F^t d'Écouves (R.V.)	.	.	.	.	.	.	.	.	.	15	.	.	16	.	3	3	.	3	2	5	4	5	11	3	2	.	.	.	.	.	.	73
F^t de Perseignes	.	.	.	.	.	.	.	4	.	3	16	.	.	8	.	.	1	0	2	.	.	6	7	3	1	.	.	.	6	.	.	57
F^t de Bourse	.	.	.	.	.	.	.	5	3	10	.	.	.	15	.	.	2	0	0	4	2	.	5	.	5	.	.	.	.	.	.	51
St-Denis-s.-Sarthon	.	.	.	.	.	.	.	1	.	1	9	1	.	0	.	.	.	.	.	.	.	2	8	6	3	.	.	.	1	.	.	32
Villaines-la-Juhel	.	.	.	.	.	.	.	6	.	4	21	.	1	12	.	1	0	0	0	0	6	7	8	3	4	.	.	.	1	.	.	74
Bonnétable	.	.	.	.	.	.	.	.	.	1	14	.	.	7	.	.	5	.	.	.	.	2	2	.	2	.	.	.	.	.	.	33
Le Mans (P. C.)	.	.	.	.	.	.	.	.	.	12	15	1	5	1	.	1	.	.	1	1	.	5	1	4	.	.	.	.	.	.	.	47
Mortagne	.	.	.	.	.	.	5	0	3	20	0	1	6	.	.	2	1	0	2	1	.	3	.	.	.	.	.	4	.	.	.	48
Forêt de Réno	.	.	.	.	.	.	.	2	.	2	21	.	.	6	.	.	4	.	.	1	.	4	6	.	4	.	.	.	3	.	.	53
Bellême	.	.	.	.	.	.	.	4	.	6	25	.	.	11	1	3	.	1	1	1	3	3	8	1	6	.	0	.	5	.	.	79
Nogent-le-Rotrou	.	.	.	.	.	.	.	2	.	2	16	.	.	13	.	.	2	.	.	.	2	5	6	.	1	.	.	.	5	.	.	54
La Ferté-Bernard	.	.	.	.	.	.	.	2	.	.	16	.	.	6	.	.	2	.	1	.	.	1	1	.	3	.	.	.	.	.	.	32
Connerré	.	.	.	.	.	.	.	.	.	29	.	.	7	.	4	.	.	.	.	.	.	3	8	1	7	.	.	.	.	.	.	59
Souligné-s.-Vallon	.	.	.	.	.	.	.	6	.	3	23	.	.	8	.	.	2	.	.	.	1	2	6	3	2	.	.	.	.	.	.	56
Chantenay	.	.	.	.	.	.	.	.	.	1	13	.	.	5	.	.	.	.	.	1	.	1	2	1	1	.	.	.	.	.	.	25
Malicorne	.	.	.	.	.	.	.	.	.	5	24	.	.	7	.	.	1	.	.	1	.	2	.	.	2	.	.	.	.	.	.	42
Ste-Suzanne	.	.	.	.	.	.	.	.	8	23	.	.	13	0	.	2	1	.	3	1	2	6	2	6	.	.	.	.	.	.	.	67
Grez-en-Bouëre	.	.	.	.	.	.	.	8	.	3	20	1	.	11	0	0	2	0	.	2	1	3	8	3	2	.	.	.	.	.	.	64
Sablé	.	.	.	.	.	.	.	.	.	18	8	2	3	4	.	.	5	.	.	.	3	4	8	3	.	.	.	.	.	.	.	58
La Baumette	1	.	.	.	.	.	3	3	1	9	11	.	5	1	.	1	0	.	1	1	.	4	1	3	.	.	.	0	.	.	.	45
Bassin de la Mayenne.																																
Pré-en-Pail	.	.	.	.	.	.	.	3	1	1	16	.	.	14	.	1	1	1	.	1	1	4	7	2	3	.	.	.	3	.	.	59
Forêt d'Andaines	.	.	.	.	.	.	.	8	4	5	7	.	.	.	.	.	.	.	4	13	3	1	13	5	11	.	.	.	6	.	.	80
Domfront	.	.	.	.	.	.	.	9	2	7	20	.	.	9	.	1	2	1	1	2	4	8	8	4	4	.	.	.	.	4	.	86

STATIONS	1	2	3	4	5	6	7	8	9	10	11	12	13	14	15	16	17	18	19	20	21	22	23	24	25	26	27	28	29	30	31	TOTAL.
Bassin de la Mayenne (suite).																																
Gorron	.	.	.	.	.	.	.	.	13	23	.	1	14	.	.	2	2	.	2	3	3	13	4	7	.	.	.	.	.	.	.	87
Ambrières	.	.	.	.	.	.	.	8	0	4	19	.	2	18	0	0	5	2	1	1	2	8	6	4	6	.	.	.	3	0	.	89
Bais	.	.	.	.	.	.	.	.	18	17	.	.	15	.	.	2	.	2	.	4	.	.	13	7	6	.	.	.	.	.	.	84
Mayenne (P. C.)	.	.	.	.	.	.	.	.	.	14	19	.	2	14	.	.	2	1	.	1	2	3	10	3	3	.	.	.	.	.	.	75
Ernée	.	.	.	.	.	.	7	.	3	.	19	4	0	15	2	.	3	1	0	2	3	1	10	.	7	.	.	.	.	1	.	78
Chailland	.	.	.	.	.	.	.	.	.	.	10	.	4	.	4	9	2	2	4	6	.	4	9	.	1	1	.	.	.	.	.	62
Laval (E. N.)	.	.	.	.	.	.	2	.	.	7	7	.	12	2	.	2	1	.	2	.	1	7	.	7	.	.	.	.	.	.	.	50
Cossé-le-Vivien	.	.	.	.	.	.	.	4	0	3	25	.	.	12	.	0	4	1	0	3	2	3	3	4	4	.	.	.	.	.	.	68
St-Aignan-s.-Roë	.	.	.	.	.	.	.	5	.	9	8	.	5	5	2	.	1	2	2	2	.	1	9	4	1	.	.	.	.	.	.	56
Château-Gontier	.	.	.	.	.	.	.	5	.	.	17	.	.	8	.	.	0	.	.	1	.	2	4	1	2	.	.	.	.	.	.	41
Bassin de la Loire inférieure, rive droite.																																
Varades	.	.	.	.	.	.	.	.	.	3	6	3	.	5	.	.	.	.	.	.	.	3	4	3	.	.	.	.	.	.	.	27
Oudon	.	.	.	.	.	.	.	.	4	6	15	.	.	6	.	.	.	.	.	2	.	11	5	17	.	.	.	.	.	.	.	66
Joué-sur-Erdre	.	.	.	.	.	.	.	4	.	1	18	.	.	6	.	.	2	.	.	.	3	5	7	6	1	.	.	.	.	.	.	53
Nort	.	.	.	.	.	.	.	2	.	5	17	.	.	8	1	1	2	1	.	1	0	12	9	7	3	.	.	.	2	.	.	71
Nantes (Obsre)	.	.	.	.	.	.	.	3	.	2	16	.	.	7	.	.	.	.	.	.	4	9	7	.	8	.	.	.	2	.	.	58
Cordemais	.	.	.	.	.	.	.	5	.	2	19	.	.	10	.	.	3	.	.	.	3	6	10	6	1	.	.	.	.	.	.	65
Savenay (E. N.)	.	.	.	.	.	.	.	.	.	6	14	.	.	17	.	.	.	.	.	.	.	.	14	6	.	.	.	.	.	.	.	57
St-Nazaire	.	.	.	.	.	.	.	3	0	.	15	.	.	6	.	1	3	0	.	2	2	5	5	5	.	.	0	.	.	.	.	47
Bassin de la Loire inférieure, rive gauche; bassin de la Sèvre nantaise.																																
Secondigny	.	.	.	.	.	.	.	3	.	.	29	.	.	9	.	.	2	.	.	.	3	.	49	.	.	.	.	.	2	.	1	98
Parthenay (E. N.)	.	.	.	.	.	.	.	.	.	.	26	.	.	3	.	.	1	.	.	.	0	6	9	9	7	.	.	.	.	.	.	61
Absie	.	.	.	.	.	.	.	.	1	.	34	.	.	11	.	.	4	.	.	.	5	13	21	17	.	.	.	.	.	.	.	107
Les Gardes	.	.	.	.	.	.	.	6	.	1	15	0	1	6	0	0	1	.	1	1	1	8	8	5	1	0	.	.	2	.	.	57
Montaigu	.	.	.	.	.	.	.	.	.	7	24	.	1	5	0	0	1	.	0	.	4	10	8	5	.	.	.	.	2	.	.	67
Vieillevigne	.	.	.	.	.	.	.	6	.	4	27	.	.	9	.	.	8	.	.	.	.	7	20	27	.	.	.	.	7	.	.	117
Les Herbiers	.	.	.	.	.	.	.	6	0	2	19	0	0	9	.	.	2	0	0	1	2	8	8	12	1	0	.	.	1	.	.	72
Tiffauges	.	.	.	.	.	.	.	4	.	1	20	1	3	2	.	3	.	.	1	.	.	11	2	11	.	.	.	.	4	.	.	63
Clisson	.	.	.	.	.	.	.	4	.	.	19	.	.	6	.	.	.	.	.	.	2	2	14	2	1	.	.	.	.	.	.	50
St-Philbert	.	.	.	.	.	.	.	5	.	2	22	.	0	8	.	3	.	.	.	.	2	15	8	5	1	.	.	.	1	.	.	72
Indret	.	.	.	.	.	.	.	4	.	2	16	.	0	10	0	0	2	0	0	0	3	6	6	6	1	.	0	.	1	.	.	57
Fort de Mindin	.	.	.	.	.	.	.	4	0	4	18	.	7	1	.	.	3	.	.	1	1	5	8	6	.	.	.	.	.	.	.	58
Pointe Saint-Gildas	.	.	.	.	.	.	.	3	0	4	12	.	6	5	.	.	.	.	.	3	3	3	4	6	.	.	.	.	.	.	.	49
BASSINS ENTRE LA LOIRE ET LA GIRONDE.																																
Bassins de la Sèvre niortaise et de la Vie.																																
Sepvret	.	.	.	.	.	.	4	.	31	.	.	.	5	2	.	.	.	.	.	6	10	16	10	12	.	.	.	2	1	6	.	105
Viel-Pain	.	.	.	.	.	.	0	1	.	6	7	.	3	.	.	5	.	.	.	4	1	5	3	12	.	.	.	0	.	.	0	47
Chantecorps	.	.	.	.	.	.	.	.	.	18	3	.	.	17	4	.	3	.	.	4	2	6	6	3	14	.	.	.	.	.	.	81
Champdeniers	.	.	.	.	.	.	.	.	.	.	25	.	8	0	.	2	.	.	.	.	.	.	14	26	2	.	.	.	1	.	0	78
Le Beugnon	.	.	.	.	.	.	.	3	.	.	20	.	.	.	11	.	.	.	.	.	.	1	18	5	.	.	.	2	.	.	.	60
Fressines	.	.	.	.	.	.	.	5	.	.	8	.	.	3	.	.	1	.	.	.	2	4	6	8	5	.	.	0	0	.	2	44
Niort	.	.	.	.	.	.	.	2	.	2	16	.	.	6	0	.	1	.	.	.	2	7	9	7	10	.	.	0	1	.	0	63
Mauzé	.	.	.	.	.	.	.	.	.	3	11	1	.	9	.	.	2	.	.	2	2	3	10	7	3	.	.	.	2	.	2	57
Longèves	.	.	.	.	.	.	.	.	.	.	21	.	.	11	.	.	3	.	.	.	.	7	6	15	.	.	.	.	.	.	.	63
Luçon	.	.	.	.	.	.	.	.	.	3	16	.	.	12	.	.	1	.	.	.	8	16	15	11	4	.	.	.	.	.	.	86

STATIONS.	1	2	3	4	5	6	7	8	9	10	11	12	13	14	15	16	17	18	19	20	21	22	23	24	25	26	27	28	29	30	31	TOTAL.
Bassins de la Sèvre niortaise et de la Vie (suite).																																
Marans	.	.	.	.	.	.	.	5	.	1	14	.	1	7	.	.	2	.	.	.	4	3	5	9	2	.	.	0	0	.	1	54
La Châtaigneraie	.	.	.	.	.	.	.	.	.	1	35	.	.	7	.	.	1	.	.	.	.	4	22	3	13	.	.	.	1	.	.	.	91
Chantonnay	.	.	.	.	.	.	.	5	.	2	.	.	.	20	.	.	.	.	.	.	3	8	8	11	1	.	.	.	.	.	.	.	58
Roche-s-Yon (E.N.)	.	.	.	.	.	.	.	.	.	1	.	.	8	0	.	.	.	.	.	.	0	8	13	.	.	.	.	.	.	.	.	.	31
Les Sables-d'Olonne	.	.	.	.	.	.	.	6	.	4	19	.	1	8	.	0	3	.	.	0	4	4	4	9	.	.	.	.	.	.	.	.	62
St-Gilles-s.-Vie	.	.	.	.	.	.	0	.	.	1	11	0	1	11	.	.	3	.	.	1	3	4	6	5	0	.	.	.	.	.	.	.	47
Pornic	.	.	.	.	.	.	.	.	.	7	13	.	3	.	.	6	4	.	.	1	1	2	4	6	.	.	.	.	.	.	.	.	46
Ile d'Yeu	.	.	.	.	.	.	.	4	0	1	16	0	8	2	.	.	1	.	.	.	1	9	1	8	0	.	.	.	0	.	.	.	50
Noirmoutiers	.	.	.	.	.	.	.	4	0	4	18	0	3	10	.	0	1	0	.	0	3	6	2	5	.	0	.	.	.	.	.	.	56
Bassin de la Charente.																																
Saint-Mathieu	.	.	.	.	.	.	.	.	.	.	19	.	.	10	.	.	.	.	.	.	3	5	11	1	13	.	.	.	.	.	.	1	63
Ruffec	.	.	.	.	.	.	.	1	.	1	17	.	11	.	.	.	2	.	.	.	2	5	6	4	7	.	.	.	.	.	.	1	57
Montbron	.	.	.	.	.	.	.	1	.	1	25	.	.	.	.	.	.	1	.	.	1	.	2	16	12	.	.	.	.	.	1	1	61
Aigre	.	.	.	.	.	.	.	1	.	1	18	.	.	11	.	.	2	.	.	.	5	7	4	7	.	.	.	.	4	.	.	.	60
Angoulême (P. C.)	.	.	.	.	.	.	.	.	.	.	25	.	.	6	.	.	2	.	.	.	2	.	9	3	.	.	8	.	.	.	.	.	56
Barbézieux	1	.	.	.	.	.	.	4	.	.	16	6	.	7	.	.	1	.	.	.	3	3	4	3	7	.	.	.	12	.	3	.	70
Jonzac	.	.	.	.	.	.	.	.	.	4	24	3	.	10	.	1	.	.	.	.	2	4	3	11	5	.	.	.	5	3	3	.	78
Cognac	.	.	.	.	.	.	3	.	2	18	1	.	16	.	.	2	.	.	.	2	5	7	5	5	.	.	.	5	.	2	3	.	76
Saintes	.	.	.	.	.	.	.	2	.	.	7	.	6	2	.	1	.	.	.	0	1	6	.	15	.	.	.	.	8	2	.	.	51
Vernoux-s-Bout	.	.	.	.	.	.	.	4	.	19	.	.	6	.	.	2	.	.	.	.	6	16	6	4	.	.	.	1	.	.	3	.	68
Chef-Boutonne	.	.	.	.	.	.	.	3	.	0	12	.	.	11	.	.	3	.	.	.	3	3	8	3	.	.	.	0	0	.	1	.	47
Villiers-en-Bois	.	.	.	.	.	.	.	4	.	1	14	.	.	8	.	.	2	.	.	.	2	6	8	6	6	.	.	1	1	.	1	.	60
St-Jean-d'Angely	.	.	.	.	.	2	1	.	.	11	1	.	3	.	.	1	.	.	.	1	2	5	2	5	.	.	.	1	.	.	.	.	35
La Rochelle	.	.	.	.	.	.	1	.	.	1	10	.	2	9	.	3	.	.	.	.	2	15	16	10	.	.	.	1	.	1	2	.	73
Ile d'Aix	.	.	.	.	.	.	.	3	1	3	16	.	.	10	.	.	2	.	.	.	4	4	12	4	12	.	.	.	.	.	.	.	71
Chassiron	.	.	.	.	.	.	.	2	.	2	19	4	.	7	.	.	3	.	.	.	2	3	6	7	5	.	.	.	1	.	1	.	62
BASSIN DE LA GIRONDE.																																
Bassin de la Dordogne.																																
La-Tr-d'Auvergne	1	.	.	.	.	.	.	.	.	2	33	.	.	7	.	.	.	.	.	.	3	4	8	1	10	0	.	5	2	.	1	.	77
Laqueuille	.	.	.	.	.	.	.	.	.	8	2	.	5	.	.	.	.	.	.	1	2	5	.	7	5	5	.	3	.	2	.	.	45
Église Nve d'Entr.	2	5	4	.	.	.	.	.	.	2	5	4	.	.	.	.	.	.	.	.	.	.	.	5	.	.	.	.	.	.	.	.	27
Ussel	.	8	3	.	.	.	.	.	.	4	.	6	.	.	.	.	.	.	.	9	.	.	9	2	8	.	.	.	.	.	.	.	49
Aurillac (E. N.)	30	.	.	.	.	.	.	.	.	.	.	.	3	.	.	.	.	.	.	.	.	2	.	5	.	.	.	.	3	3	1	.	47
Argentat	.	.	.	.	.	.	.	.	.	.	11	6	.	3	.	.	.	.	.	.	.	6	4	2	9	.	.	.	.	.	.	.	40
Beaulieu	.	.	.	.	.	.	.	.	.	.	23	2	.	5	.	.	.	.	.	.	1	6	8	1	10	.	.	2	.	.	0	.	58
La Tronquière	.	.	.	.	.	.	.	.	.	3	23	.	.	8	.	.	.	.	.	.	3	7	8	14	.	.	2	.	2	9	.	.	79
Bretenoux	.	.	.	.	.	.	.	.	.	1	11	.	4	.	.	.	.	.	.	.	4	3	2	3	.	.	1	.	.	3	.	.	32
La Capelle	.	.	.	.	.	.	.	.	.	16	.	.	.	3	.	.	.	.	.	.	4	3	.	10	.	.	2	.	.	6	.	.	44
Vayrac	.	.	.	.	.	.	.	.	.	.	23	.	.	11	.	.	.	.	.	.	.	8	6	10	4	.	1	.	1	3	.	.	67
Martel	.	.	.	.	.	.	.	.	.	.	19	.	.	8	.	.	.	.	.	.	.	4	13	5	.	.	.	.	4	3	2	.	58
Gourdon	.	.	.	.	.	.	.	.	.	.	10	3	.	10	.	.	.	.	.	.	2	.	1	10	.	.	.	.	.	.	3	.	39
Tulle (E. N.)	.	.	.	.	.	.	.	.	.	.	.	.	.	6	.	.	.	.	.	.	3	16	8	8	.	.	.	.	.	.	.	.	41
Brive	.	.	.	.	.	.	.	.	.	17	.	.	6	.	.	.	.	.	.	.	2	4	7	2	7	.	.	.	.	1	1	.	47
Blanzaguet	.	.	.	.	.	.	.	2	.	.	.	.	.	.	.	.	.	.	.	.	.	5	10	8	12	.	.	.	.	.	1	.	38
Périgueux (E. N.)	.	.	.	.	.	.	.	.	.	5	10	.	6	4	.	.	.	.	.	3	3	1	5	10	.	.	.	.	.	.	.	.	46
Montguyon	.	.	.	.	.	.	.	.	.	7	.	.	.	9	.	.	2	.	.	.	3	.	.	5	15	.	.	.	.	.	.	3	.	44

STATIONS.	1	2	3	4	5	6	7	8	9	10	11	12	13	14	15	16	17	18	19	20	21	22	23	24	25	26	27	28	29	30	31	TOTAL.
Bassin de la Dordogne (suite).																																
Les Églisottes	.	.	.	.	.	.	.	3	.	2	22	3	.	6	2	.	2	.	.	.	.	8	5	5	6	.	.	.	3	.	3	69
Lussac	.	.	.	.	.	.	.	.	1	2	17	.	.	7	3	.	3	.	0	2	3	.	.	5	4	.	.	.	.	8	.	55
Saint-Savin	.	.	.	.	.	.	.	.	.	5	19	3	.	6	.	.	3	.	.	.	2	10	5	6	4	.	.	.	3	.	5	70
St-André-de-Cubz	.	.	.	.	.	.	.	5	.	.	15	.	.	11	.	.	.	.	.	.	.	5	.	.	7	.	.	.	.	.	12	55
Bassin du Lot.																																
Mont-Lozère	.	.	.	.	.	.	.	.	.	.	1	.	.	2	0	.	.	.	.	.	0	.	.	.	.	.	0	5	3	.	.	11
Le Bleymard	.	.	.	.	.	.	.	.	.	.	1	.	.	1	.	.	.	.	.	.	.	.	.	.	3	.	2	17	8	3	.	35
Bagnols	.	.	.	.	.	.	.	.	.	.	2	1	.	.	1	.	.	.	.	.	1	.	.	.	2	1	.	13	6	.	.	27
Mende (P. C.)	.	.	.	.	.	.	.	.	.	.	4	.	.	2	.	.	.	.	.	.	.	.	.	.	.	3	.	36	15	.	.	60
Cam-de-la-Roche	.	.	.	.	.	.	.	.	.	.	.	.	.	.	.	.	.	.	.	.	.	.	.	.	.	.	0	39	18	.	.	57
Marvejols	.	.	.	.	.	.	.	.	.	.	5	.	.	2	.	.	.	.	.	.	.	.	.	.	2	.	.	23	6	2	.	40
Le Malzieu	.	.	.	.	.	.	.	.	.	.	7	.	.	9	3	3	.	.	.	.	.	.	.	.	4	.	.	13	10	.	.	49
St-Chély-d'Apcher	7	.	.	.	.	.	.	.	.	.	2	2	.	12	2	.	.	.	.	.	.	.	.	.	.	5	1	24	10	8	.	73
Nasbinals	.	.	.	.	.	.	.	.	.	.	2	.	.	3	.	.	.	.	.	.	.	.	.	.	7	.	.	6	3	1	1	22
Laguiole	.	.	.	.	.	.	.	.	.	.	.	.	.	.	.	.	.	.	.	.	.	.	.	9	29	.	.	.	.	.	.	38
Mur-de-Barrez	.	.	.	.	.	.	.	.	.	.	.	.	.	.	.	.	.	.	.	.	.	.	.	8	10	.	.	.	.	.	.	18
Espalion	.	.	.	.	.	.	.	.	.	4	10	2	.	3	.	.	.	.	.	.	2	9	4	2	9	.	.	10	5	3	.	63
Entraygues	.	.	.	.	.	.	.	.	.	.	.	2	.	.	.	.	.	.	.	.	.	1	.	1	2	.	.	.	.	.	.	6
Figeac (S. H.)	.	.	.	.	.	.	.	.	.	.	12	.	.	3	.	.	.	.	.	.	.	2	6	8	2	.	.	2	.	2	2	39
Livernon	.	.	.	.	.	.	.	.	.	7	10	.	5	5	.	.	.	.	.	.	2	6	8	7	2	.	2	4	.	9	.	67
Lauzès	.	.	.	.	.	.	.	.	.	3	11	.	.	.	.	.	.	.	.	.	13	.	4	8	2	.	2	.	4	3	.	50
Limogne	.	.	.	.	.	.	.	.	.	.	10	4	2	.	.	.	.	.	.	.	.	.	12	10	.	.	3	.	.	6	.	47
Saint-Géry	.	.	.	.	.	.	.	.	.	1	9	.	.	.	.	.	.	.	.	.	2	.	8	12	.	.	.	.	1	2	.	35
Cahors (P. C.)	.	.	.	.	.	.	.	.	.	.	9	.	.	4	.	.	.	.	.	.	1	4	4	1	4	.	.	.	.	.	2	29
Villeneuve	.	.	.	.	.	.	.	.	.	.	5	.	.	2	.	.	.	.	.	.	1	.	3	1	2	.	.	1	.	0	1	16
Bassins du Tarn et de l'Aveyron.																																
Massevaques	.	.	.	.	.	.	.	.	.	1	0	1	0	.	.	.	.	.	.	.	.	0	0	0	1	.	3	11	5	2	.	25
Montmirat	.	.	.	.	.	.	.	.	.	.	4	.	.	1	.	.	.	.	.	.	.	.	.	.	3	.	.	11	6	.	.	25
Pt de Montvert	.	.	.	.	.	.	.	.	.	.	4	.	.	0	.	.	.	.	.	.	.	.	.	.	.	.	.	20	13	.	.	37
Cassagnas	.	.	.	.	.	.	.	.	.	.	2	.	1	.	.	.	.	.	.	.	0	.	.	.	3	.	.	18	12	2	.	39
Florac	.	.	.	.	.	.	.	.	.	.	1	0	0	.	.	.	.	.	.	.	.	.	.	.	3	0	.	23	7	1	0	36
St-Sauveur-de-P.	.	.	.	.	.	.	.	.	.	.	.	.	.	4	.	.	.	.	.	.	.	.	.	5	.	.	18	3	.	.	8	37
Meyrueis	.	.	.	.	.	.	.	.	.	.	.	.	6	.	.	.	.	.	.	.	.	.	.	.	3	.	.	27	4	2	.	42
Le Massegros	.	.	.	.	.	.	.	.	.	.	.	7	.	4	.	.	.	.	.	.	.	.	8	.	8	.	.	11	1	.	.	39
La Laudette-Murat	.	.	.	.	.	5	.	.	6	7	6	.	.	.	.	.	5	.	.	.	.	.	.	11	4	.	.	.	.	.	.	44
Le Cabaretou	.	.	.	.	.	.	.	.	.	.	.	.	.	.	.	.	.	.	.	.	.	.	.	.	.	.	10	15	5	.	4	34
Fraïsse	.	.	.	.	.	.	.	.	.	.	.	5	.	3	.	.	.	.	.	.	.	3	.	5	.	.	.	6	.	.	.	21
La Salvetat	.	.	.	.	.	.	.	.	.	3	15	.	.	.	.	.	.	.	.	.	.	.	8	4	6	.	.	1	2	.	.	39
La Cavalerie	.	.	.	.	.	.	.	.	.	.	2	.	.	.	.	.	.	.	.	3	.	2	.	2	.	.	.	.	.	.	.	9
Castres	.	.	.	.	.	.	.	.	.	.	.	.	.	.	.	.	.	.	.	.	12	.	.	.	9	.	.	.	.	.	.	21
Lavaur	.	.	.	.	.	.	.	.	.	.	0	1	.	8	.	.	.	.	.	.	0	.	1	5	.	.	.	.	.	.	.	15
Alban	.	.	.	.	.	.	.	.	.	.	14	.	.	5	.	.	.	.	.	.	.	5	5	.	12	.	.	.	.	.	.	42
Albi (P. C.)	.	.	.	.	.	.	.	.	.	10	2	.	.	3	.	.	.	.	.	.	.	2	0	5	.	.	1	.	3	.	.	26
Carmaux	.	.	.	.	.	.	.	.	.	.	5	.	.	.	.	.	.	.	.	.	.	.	13	.	8	.	.	.	.	1	.	27
Lalbenque	.	.	.	.	.	.	.	.	.	.	10	.	.	.	.	.	.	.	.	.	.	.	11	6	.	.	.	1	3	8	.	39
Canals	.	.	.	.	.	.	.	1	.	.	1	1	.	.	.	.	.	.	.	.	.	.	5	4	.	.	.	.	1	1	.	14

STATIONS.	1	2	3	4	5	6	7	8	9	10	11	12	13	14	15	16	17	18	19	20	21	22	23	24	25	26	27	28	29	30	31	TOTAL.
Bassins du Tarn et de l'Aveyron (suite).																																
Montauban (E. N.)	.	.	.	.	.	.	.	.	.	11	10	.	.	.	.	.	.	.	.	.	.	12	8	.	4	.	.	.	.	.	.	45
La Française	.	.	.	.	.	.	.	.	.	9	6	.	2	.	.	.	.	.	.	1	.	4	.	.	.	.	.	.	1	5	.	28
Bassin de la Garonne, cours supérieur, et affluents des Pyrénées.																																
Ax	.	.	.	.	.	.	.	.	19	22	.	.	17	20	13	.	.	.	.	.	.	.	16	12	18	.	.	.	.	.	.	137
Belesta	.	.	.	.	.	.	.	2	2	3	4	4	.	5	4	.	.	.	.	.	5	.	4	.	.	15	.	.	.	.	.	48
Foix (E. N.)	.	.	.	.	.	.	.	.	.	.	5	3	.	6	.	4	.	.	.	.	.	.	4	3	16	.	.	.	.	.	.	41
Loubens	.	.	.	.	.	.	.	.	1	1	2	3	2	7	6	2	.	.	.	.	2	.	3	1	9	4	.	.	.	.	0	43
Mirepoix	.	.	.	.	.	.	.	.	.	.	.	.	.	7	.	.	.	.	.	.	4	.	7	.	11	5	.	.	.	.	.	34
Royat	.	.	.	.	.	.	.	.	.	.	.	.	.	11	2	.	.	.	.	.	2	.	.	4	2	.	.	.	.	.	.	21
Villeneuve-Durfort	.	.	.	.	.	.	.	.	2	.	.	.	.	8	.	.	.	.	.	.	2	.	.	.	9	.	.	.	.	.	.	21
La Bastide-de-S.	.	.	.	.	.	.	.	3	.	.	.	5	.	5	5	.	.	.	.	.	2	.	4	3	.	.	.	.	.	.	.	27
Rieumes	.	.	.	.	.	.	.	.	.	.	2	.	.	9	2	.	.	.	.	.	2	.	2	.	6	.	.	0	1	.	.	24
Toulouse (Obs^re)	.	.	.	.	.	.	.	.	.	.	3	1	.	4	1	.	.	.	.	.	1	.	1	3	2	.	1	.	1	.	.	18
Bassin de la Garonne (R. G.) au-dessous de Toulouse; bassins du Gers et de la Baïse; bassin de la Gironde.																																
Lannemezan	.	.	.	.	.	.	.	.	1	.	1	2	.	6	4	2	.	.	.	.	1	.	2	.	18	.	.	1	2	1	0	41
Castelnau-Magnoac	.	.	.	.	.	.	.	.	.	.	6	3	.	5	3	.	.	.	.	.	1	.	.	.	11	.	.	.	.	.	.	30
Lombez	.	.	.	.	.	1	2	.	3	6	.	.	.	.	.	.	.	.	.	.	2	.	2	.	6	.	0	1	0	.	.	24
Masseube	.	.	.	.	.	.	.	.	0	.	1	6	.	10	1	.	.	.	.	.	3	.	1	.	3	0	.	1	2	.	.	28
Trie	.	.	.	.	.	.	.	.	.	.	12	8	.	.	6	.	.	.	.	.	4	.	3	.	8	.	.	4	.	.	.	45
Miélan	.	.	.	.	.	.	.	.	1	.	2	3	.	8	1	.	1	.	.	.	2	.	0	1	1	.	.	.	1	.	.	21
Mirande	.	.	.	.	.	.	.	.	.	.	.	.	.	18	.	.	.	.	.	.	.	.	.	.	.	2	1	.	.	.	.	21
Auch (P. C.)	.	.	.	.	.	.	.	.	.	.	2	5	.	6	2	.	1	.	.	.	2	.	2	.	3	.	.	.	.	.	.	23
Vic-Fézensac	.	.	.	.	.	.	.	.	.	.	3	2	.	10	.	.	3	0	.	.	.	.	3	1	5	.	.	.	.	.	.	28
Lectoure	.	.	.	.	.	.	.	.	.	.	3	3	.	3	.	.	1	.	.	.	3	.	2	1	3	.	.	3	.	.	.	23
Condom	.	.	.	.	.	.	.	.	.	1	0	.	.	.	.	.	1	.	.	.	3	.	1	2	1	.	.	3	0	.	.	12
Eauze	.	.	.	.	.	.	.	.	.	12	4	.	6	.	.	.	.	.	.	.	.	4	.	4	.	.	.	.	.	.	.	30
Beaumont	.	.	.	.	.	.	.	0	.	0	4	3	.	5	2	.	.	0	.	0	2	1	2	1	4	.	.	3	.	4	.	30
La Réole	.	.	.	.	.	.	.	0	1	3	10	.	.	.	.	.	10	.	.	.	.	.	.	.	.	.	.	.	.	.	.	24
Sauveterre	.	.	.	.	.	.	.	5	.	.	10	.	.	8	.	.	3	.	.	.	3	4	.	2	6	.	.	2	5	.	.	49
Bordeaux (Obs^re)	0	.	.	.	.	.	.	3	.	1	12	2	0	6	1	.	3	.	0	0	3	4	2	3	5	0	0	0	2	.	3	50
Saint-Julien	.	.	.	.	.	.	.	.	.	.	3	15	18	4	.	.	3	.	.	.	2	2	6	6	12	.	.	.	.	.	2	73
Royan	.	.	.	.	.	.	.	1	.	.	15	2	.	8	.	.	1	.	.	.	3	2	4	2	3	.	.	.	.	.	1	42
La Coubre	.	.	.	.	.	.	.	3	.	4	17	1	.	13	.	.	2	.	.	.	4	5	8	3	6	.	.	.	4	.	.	70
BASSINS ENTRE LA GIRONDE ET LES PYRÉNÉES.																																
Petits bassins entre la Gironde et l'Adour.																																
Saint-Nicolas	2	.	.	.	.	.	.	2	.	4	34	.	17	.	.	.	1	.	.	.	3	5	14	5	6	.	.	.	3	.	2	100
Hourtin (ph.)	1	.	.	.	.	.	2	.	.	5	23	3	8	.	.	.	1	.	.	.	5	3	6	6	.	8	.	.	2	.	2	75
Moutchic	.	.	.	.	.	.	.	4	.	4	22	3	.	13	.	.	2	.	.	.	3	9	9	5	10	.	.	.	1	.	2	85
Le Porge	.	.	.	.	.	.	.	4	.	2	24	2	.	13	.	.	3	0	.	.	3	7	7	10	2	.	.	.	0	.	2	78
Arès	.	.	.	.	.	.	.	5	.	6	13	3	9	3	.	.	.	.	.	.	1	9	8	6	6	.	.	.	.	.	.	70
Audenge	.	.	.	.	.	.	.	2	.	1	18	11	.	11	.	.	3	.	.	.	4	5	5	6	5	.	.	.	.	.	1	71
Pissos	.	.	.	.	.	.	.	1	.	1	13	3	.	9	.	.	2	.	.	.	8	2	.	3	10	.	.	.	.	.	.	51
Belin	.	0	0	0	0	.	.	2	.	2	16	2	0	2	0	0	4	0	0	0	4	4	3	4	7	.	.	.	.	.	.	49
Piquey	.	.	.	.	.	.	.	3	.	2	17	2	0	8	.	.	3	0	.	.	4	2	5	6	6	.	.	.	.	.	1	60
La Salie	.	.	.	.	.	.	.	4	.	3	15	5	1	15	.	.	2	.	.	.	3	5	5	5	.	.	.	.	.	.	0	62
Arcachon (C.M.)	.	.	.	.	.	.	.	3	.	2	18	3	1	7	0	0	3	.	0	0	2	4	5	5	9	1	0	.	1	.	5	69

STATIONS.	1	2	3	4	5	6	7	8	9	10	11	12	13	14	15	16	17	18	19	20	21	22	23	24	25	26	27	28	29	30	31	TOTAL.
Bassin de l'Adour.																																
Pic du Midi	.	.	.	.	.	.	.	6	1	.	5	6	4	22	6	.	2	.	.	.	8	.	13	11	2	5	.	.	4	1	1	97
Peyranère	.	.	.	.	.	.	.	.	8	.	.	13	.	.	.	23	.	.	.	.	5	.	.	.	12	.	.	.	.	8	.	69
Gélan	.	.	.	.	.	.	.	8	.	.	15	.	.	13	.	5	.	.	.	.	.	.	.	14	.	.	.	.	18	.	.	73
Laruns	.	.	.	.	.	.	.	.	.	.	9	15	.	15	10	1	.	.	.	.	11	.	8	2	12	.	.	.	6	.	.	89
Bedous	.	.	.	.	.	.	.	.	.	.	6	14	.	22	10	.	.	.	.	.	25	.	20	.	18	2	.	.	1	.	.	118
Lourdes	.	.	.	.	.	.	.	.	.	.	.	.	5	23	1	.	.	.	.	7	.	.	.	.	12	.	.	.	.	.	.	48
Bagnères-de-Big	.	.	.	.	.	.	.	.	5	.	2	3	.	22	2	.	.	.	.	.	7	.	5	.	19	1	.	.	4	.	.	70
Tarbes (P. C.)	.	.	.	.	.	.	.	1	.	.	3	.	1	.	4	.	.	.	.	.	3	.	.	4	.	.	7	.	14	.	.	37
Villecomtal	.	.	.	.	.	.	.	.	6	.	4	2	.	8	.	.	1	.	.	.	4	.	.	2	5	.	.	.	4		.	36
Maubourguet	.	.	.	.	.	.	.	.	.	.	.	17	.	.	17	.	.	.	.	.	5	.	.	.	9	.	.	.	.	.	.	47
Riscle	.	.	.	.	.	.	.	.	.	.	9	3	.	14	3	.	2	.	.	.	3	.	1	2	2	.	.	.	3	.	.	42
Cazaubon	.	.	.	.	.	.	.	2	.	1	7	4	.	7	.	.	2	.	.	.	2	1	2	1	5	2	.	.	1	.	.	37
Mont-de-Marsan	.	.	.	.	.	.	.	.	.	6	5	.	.	16	.	.	2	.	.	.	4	1	1	1	2	.	.	.	2		.	40
Saint-Sever	.	.	.	.	.	.	.	0	.	3	5	4	.	5	0	.	2	.	.	.	4	.	1	1	2	.	.	.	.	.	.	27
Tartas	.	.	.	.	.	.	.	0	0	2	4	15	3	0	0	.	.	.	.	.	3	1	1	0	3	.	.	.	5	.	.	37
Pau (château)	.	.	.	.	.	.	.	4	.	.	4	.	.	12	.	.	.	.	.	1	.	2	.	1	.	.	.	1	.	.	1	26
Lescar (E.N)	.	.	.	.	.	.	.	.	.	.	6	4	.	22	2	.	.	.	.	.	7	.	.	.	10	.	3	.	.	.	.	54
Orthez (P. C.)	.	.	.	.	.	.	.	.	.	2	7	7	.	23	1	.	.	.	.	.	6	.	1	1	2	.	.	.	5	.	.	55
Oloron (P. C.)	.	.	.	.	.	.	.	.	3	.	4	12	.	21	1	.	.	.	.	.	9	.	3	1	8	.	.	.	4	.	.	66
Mauléon (P. C.)	.	.	.	.	.	.	.	.	.	11	38	2	29	.	2	.	.	.	.	14	2	.	8	2	.	.	2	7	.	.	8	125
St-J.-Pied-de-Port	.	.	.	.	.	.	.	.	.	12	21	.	13	7	.	.	.	.	.	.	8	.	.	6	.	.	.	.	6	.	.	73
Dax (P. C.)	.	.	.	.	.	.	.	.	.	2	6	20	.	12	1	.	.	.	.	.	4	1	1	1	3	.	.	.	4	.	.	55
Peyrehorade	.	.	.	.	.	.	.	.	.	2	8	7	.	14	.	.	.	.	.	.	10	.	4	.	.	.	.	.	6	.	.	52
Biarritz (sémaph.)	.	.	.	.	.	.	.	.	.	2	3	54	4	17	4	.	1	.	.	.	3	.	1	1	2	.	.	.	8	.	.	100

VERSANT DE LA MÉDITERRANÉE.

BASSINS ENTRE LES PYRÉNÉES ET LE RHÔNE.

Bassins du Tech, de la Tet et de l'Agly.																																
La Preste	.	.	.	.	.	.	.	.	.	.	.	.	.	1	.	.	.	.	.	.	.	.	.	.	.	2	.	4	.	.	.	7
Prats-de-Mollo	.	.	.	.	.	.	.	.	.	.	.	.	.	.	.	.	.	.	.	.	.	.	.	.	.	.	.	.	.	.	12	12
Céret	.	.	.	.	.	.	.	.	.	.	.	.	.	.	.	.	.	.	.	.	.	.	.	.	.	.	.	.	.	.	.	0
Bellegarde	.	.	.	.	.	.	.	.	.	.	.	.	.	.	.	.	.	.	.	.	.	.	.	.	.	.	.	.	.	.	19	19
Col de la Quilliane	.	.	.	.	.	.	.	.	.	.	.	.	.	.	.	.	.	.	.	.	.	.	.	.	.	.	.	.	.	.	.	0
Montlouis (C. M.)	.	.	.	.	.	.	.	.	.	.	.	.	.	.	.	.	.	.	.	.	.	.	.	1	3	.	.	.	2	.	3	9
Prades	.	.	.	.	.	.	.	.	.	.	.	.	.	.	.	.	.	.	.	.	.	.	.	.	.	.	.	.	.	.	.	0
Vinça	.	.	.	.	.	.	.	.	.	.	.	.	.	2	.	.	.	.	.	.	.	.	.	.	4	.	.	.	.	.	.	6
Perpignan (Obs^re)	.	.	.	2	.	.	.	.	.	.	.	0	.	4	.	.	.	.	.	.	.	.	.	.	1	.	.	.	3	.	4	14
Caudiès de St-Paul	.	.	.	.	.	.	.	.	.	.	1	4	.	6	4	.	.	.	.	.	3	.	.	10	9	.	.	.	3	2	7	49
Estagel (C. M.)	.	.	.	.	.	.	.	.	.	.	.	.	.	.	.	.	.	.	.	.	.	.	.	.	.	.	.	.	.	.	1	1
Le Barcarès	.	.	.	1	.	.	.	.	.	.	.	.	.	2	.	.	.	.	.	.	.	.	.	.	.	.	.	.	2	.	.	5
Cap Béar (ph.)	.	.	.	.	2	.	.	.	.	.	.	.	.	5	.	.	.	.	.	.	.	.	.	.	.	.	.	.	.	2	.	9
Port-Vendres	.	.	.	.	.	.	.	.	.	.	.	.	.	4	.	.	.	.	.	.	.	.	.	.	.	.	.	.	.	.	27	31
Bassin de la Sègre.																																
Col de Puymorens	.	.	.	.	.	.	.	8	.	.	.	11	.	16	.	.	.	.	.	.	.	.	.	.	15	.	.	.	.	.	.	50
Angoustrine	.	.	.	.	.	.	.	.	.	.	.	.	.	.	.	.	.	.	.	.	.	.	.	.	.	.	.	.	.	.	.	0
Bourg-Madame	.	.	.	.	.	.	.	.	.	.	.	.	.	.	.	.	.	.	.	.	.	.	.	.	.	1	.	.	.	.	.	1

STATIONS.	1	2	3	4	5	6	7	8	9	10	11	12	13	14	15	16	17	18	19	20	21	22	23	24	25	26	27	28	29	30	31	TOTAL.
Bassin de l'Aude.																																
Arques	.	.	.	.	.	.	.	.	.	1	1	.	.	14	.	.	.	.	.	.	.	5	.	8	.	.	.	.	0	2	.	31
Couiza	.	.	.	.	.	.	.	.	.	.	.	.	.	4	1	.	.	.	.	1	.	0	.	8	2	.	.	.	.	.	23	39
Monthaut (h.b.)	.	.	.	.	.	.	.	.	.	.	.	.	.	9	1	.	.	.	.	4	.	.	.	.	.	.	.	.	1	16	.	31
Castillon	.	.	.	.	.	.	.	.	7	.	5	.	.	.	.	3	.	.	.	.	.	6	4	9	.	.	.	.	.	.	.	35
Lasbordes	.	.	.	.	.	.	.	.	.	.	.	.	.	7	.	.	.	.	.	.	.	.	5	9	.	.	.	.	.	.	.	21
Salettes	.	.	.	.	.	.	.	.	3	4	.	.	.	.	.	.	.	.	.	.	.	2	.	5	.	.	.	.	4	.	.	18
Lespinassière	.	.	.	.	.	.	.	.	2	3	.	.	.	.	.	.	.	.	.	.	.	2	.	4	.	.	.	.	3	.	.	15
Villegause	.	.	.	.	.	.	.	.	.	.	.	.	.	.	.	.	.	.	.	.	.	.	.	3	.	.	.	.	3	5	.	10
Caunes (h. b.)	.	.	.	.	.	.	.	.	.	.	.	.	.	.	.	.	.	.	.	.	.	.	.	5	.	.	.	.	1	6	.	12
Barbaira	.	.	.	.	.	.	.	.	.	.	.	.	.	1	.	.	.	.	.	.	.	0	0	2	.	.	.	.	1	.	.	4
Montlaur	.	.	.	.	.	.	.	.	.	.	.	.	.	.	.	.	.	.	.	.	.	.	.	2	.	.	.	.	.	1	.	4
Moux	.	.	.	.	.	.	.	.	.	.	.	.	.	.	.	.	.	.	.	.	.	.	.	2	.	.	.	.	.	.	.	2
Tourouzelle	.	.	.	.	.	.	.	.	.	.	.	.	.	.	.	.	.	.	.	.	.	1	.	.	.	.	.	.	0	.	.	1
Capestang	.	.	.	.	.	.	.	.	.	.	.	.	.	3	.	.	.	.	.	.	.	.	.	.	.	.	.	.	.	.	5	8
Bassins de l'Orb, de l'Hérault, du Lez et du Vidourle.																																
Saint-Pons	.	.	.	.	.	.	.	.	.	.	.	.	.	.	.	.	.	.	.	.	.	.	.	.	.	.	.	.	1	2		3
Saint-Gervais	.	.	.	.	.	.	.	.	.	.	.	.	.	.	.	.	.	.	.	.	.	.	.	.	.	.	.	.	.	.		0
Le Poujol	.	.	.	.	.	.	.	.	.	.	.	.	.	.	.	.	.	.	.	.	.	.	.	2	.	.	.	2	.	.	2	6
Bédarieux	.	.	.	.	.	.	.	.	.	.	.	.	.	.	.	.	.	.	.	.	.	.	.	.	.	.	.	3	.	.	1	4
L'Escandolgue	.	.	.	.	.	.	.	.	.	.	.	.	.	.	.	.	.	.	.	.	.	.	.	.	.	.	1	2	.	.	2	5
Béziers	.	.	.	.	.	.	.	.	.	.	.	.	.	.	.	.	.	.	.	.	.	.	.	.	.	.	.	3	.	.	4	7
Le Caylar	.	.	.	.	.	.	.	.	.	.	.	.	.	.	.	.	.	.	.	.	.	.	.	.	.	.	2	20	.	.	.	22
Lodève	.	.	.	.	.	.	.	.	.	.	.	.	.	.	.	.	.	.	.	.	.	.	.	.	.	.	.	6	4	2	1	14
Valleraugues	.	.	.	.	.	.	.	.	.	.	.	.	.	.	.	.	.	.	.	.	.	.	.	.	.	.	.	10	9	10	10	39
Blandas	.	.	.	.	.	.	.	.	.	.	.	.	.	.	.	.	.	.	.	.	.	.	.	.	.	.	.	6	7	5	.	18
Saint-Bauzille	.	.	.	.	.	.	.	.	.	.	.	.	.	.	.	.	.	.	.	.	.	.	.	.	.	.	5	17	6	1	.	29
Gignac	.	.	.	.	.	.	.	.	.	.	.	.	.	.	.	.	.	.	.	.	.	.	.	.	.	.	.	15	.	4	.	19
Plateau de Valène	.	.	.	.	.	.	.	.	.	.	.	.	.	.	.	.	.	.	.	.	.	.	.	7	.	.	.	3	.	.	5	15
St-Mathieu de Tr.	.	.	.	.	.	.	.	.	.	.	.	.	.	.	.	.	.	.	.	.	.	.	.	.	.	.	5	20	7		10	43
Nîmes (C. M.)	.	.	.	.	.	.	.	.	.	.	.	.	.	.	.	.	.	.	.	.	.	.	.	.	.	.	.	5	6	20	.	31
Montpellier (E. A.)	.	.	.	.	.	.	.	.	.	.	.	.	.	.	.	.	.	.	.	.	.	.	3	.	.	.	.	17	10	3	.	33
Aigues-Mortes	.	.	.	.	.	.	.	.	.	.	.	.	.	.	.	.	.	.	.	.	.	.	.	.	.	.	.	.	18	2	8	28
Cette (P. C.)	.	.	.	.	0	.	.	.	.	.	.	.	.	0	.	.	.	.	.	0	.	.	1	1	.	.	7	16	.	.	6	32
Agde	.	.	.	.	1	.	.	.	.	.	.	.	.	6	.	.	.	.	.	.	.	.	.	.	.	.	.	15	.	.	14	36
BASSIN DU RHÔNE.																																
Bassin de la Saône supérieure.																																
Belfaby	.	.	.	.	.	.	.	.	17	14	.	.	.	.	.	.	.	.	.	.	3	22	22	18	1	0	.	.	.	.	.	98
Miélin	.	.	.	.	.	.	.	.	23	6	.	.	.	.	.	.	.	.	.	.	2	17	3	6	1	.	.	.	.	.	.	58
Xertigny	2	.	.	.	.	.	.	.	4	19	.	.	.	.	.	.	5	.	.	.	.	.	.	.	3	4	3	.	8	6	.	55
Fontenoy-le-Ch.	.	.	.	.	.	.	.	.	12	8	1	.	.	.	.	.	.	.	.	.	2	1	8	.	17	.	.	.	.	.	.	48
Monthureux-s.-S.	.	.	.	.	.	.	.	.	1	10	.	.	.	.	.	.	.	.	.	.	3	2	7	2	7	.	.	.	.	.	.	32
Montdoré	.	.	.	.	.	.	.	.	27	3	.	.	.	.	.	.	.	.	.	.	.	2	9	2	11	.	.	.	.	.	.	54
Bourbonne-les-B.	.	.	.	.	.	.	.	.	1	9	.	.	.	.	.	.	.	.	.	.	1	0	13	3	6	.	.	.	.	.	.	33
Villars-le-Pautel	.	.	.	.	.	.	.	.	3	16	.	.	.	.	.	.	.	.	.	4	.	12	3	2	.	.	.	.	.	.	.	40
La-Ferté-s-Amance	.	.	.	.	.	.	.	.	10	.	.	.	.	.	.	.	.	.	.	.	.	.	9	.	7	.	.	.	.	.	.	26
Jussey	.	.	.	.	.	.	.	.	6	8	1	.	.	.	.	.	.	.	.	.	1	.	1	7	9	.	.	.	.	.	.	33

STATIONS.	1	2	3	4	5	6	7	8	9	10	11	12	13	14	15	16	17	18	19	20	21	22	23	24	25	26	27	28	29	30	31	TOTAL
Bassin de la Saône supérieure (suite).																																
Conflandey	.	.	.	.	.	.	.	.	.	7	13	.	.	.	.	.	.	.	.	.	2	9	.	10	.	.	.	.	.	.	.	41
Saint-Remy	.	.	.	.	.	.	.	.	.	20	1	.	.	.	.	.	.	.	.	.	2	7	0	9	.	.	.	.	.	.	.	40
Villersexel	.	.	.	.	.	.	.	.	.	16	6	.	.	.	.	.	.	.	.	.	2	5	.	10	.	.	.	.	.	.	.	39
Montbozon	.	.	.	.	.	.	.	.	.	5	.	.	.	.	.	.	.	.	.	.	.	.	4	3	8	.	.	.	.	.	.	20
Marnay	.	.	.	.	.	.	.	.	.	6	3	1	.	.	.	.	.	.	.	.	1	.	3	1	4	.	.	.	.	.	.	19
Chaumercenne	.	.	.	.	.	.	.	.	.	20	14	.	.	.	.	.	.	.	.	.	2	.	9	.	8	.	.	.	.	.	.	53
Chalindrey	.	.	.	.	.	.	.	.	.	4	5	0	.	.	0	0	.	.	.	.	1	1	10	1	10	.	.	.	.	.	.	32
Villegusien	.	.	.	.	.	.	.	.	.	17	.	.	.	.	.	.	.	.	.	.	2	10	1	10	.	.	.	.	.	.	.	40
Vaux-s.-Aubigny	.	.	.	.	.	.	.	.	1	5	.	.	.	.	.	.	.	.	.	.	.	8	.	6	.	.	.	.	0	.	.	20
Is-sur-Tille	.	.	.	.	.	.	.	.	1	5	6	.	.	.	.	.	.	.	.	.	.	.	1	5	1	.	.	.	1	.	.	21
St-Seine-l'Abbaye	.	.	.	.	.	.	.	.	.	7	6	.	.	.	.	.	.	.	.	.	.	2	8	.	4	.	.	.	.	1	.	29
Sombernon	.	.	.	.	.	.	.	.	.	23	1	.	.	.	.	.	.	.	.	9	.	.	.	8	.	.	.	.	.	.	.	40
Dijon (P. C.)	.	.	.	.	.	.	.	.	3	.	5	.	.	.	.	.	.	.	.	.	.	.	5	.	.	.	.	.	4	.	.	17
Vonges (poudrie)	.	.	.	.	.	.	.	6	.	4	21	.	5	.	5	.	.	.	.	.	.	.	11	1	.	.	.	.	.	.	14	67
Auxonne	.	.	.	.	.	.	.	.	.	9	5	.	.	.	.	.	.	.	.	.	.	.	8	.	5	.	.	.	.	.	.	27
Bassin de la Saône inférieure, au-dessous du confluent du Doubs.																																
Beaune	.	.	.	.	.	.	0	.	1	8	1	.	.	.	.	.	.	.	.	0	.	3	3	5	.	.	.	.	0	0	.	22
Saint-Loup	.	.	.	.	.	.	.	.	.	.	5	3	.	.	.	.	.	.	.	.	.	.	7	3	.	.	.	.	.	.	.	18
Lons-le-Saun. (E. N.)	.	.	.	.	.	.	.	.	.	5	44	3	.	.	.	.	.	.	.	.	3	.	8	1	12	.	.	.	.	.	.	76
Varenne-St-Sauv.	.	.	.	.	.	.	.	.	.	.	21	5	.	.	.	.	.	.	.	.	2	.	12	2	15	.	.	.	.	.	.	57
Chalon-s.-Saône	.	.	.	.	.	.	.	.	.	17	.	.	.	.	.	.	.	.	.	.	.	.	2	3	.	1	.	.	.	.	.	23
Tramayes	.	.	.	.	.	.	.	.	.	.	.	1	1	.	3	2	1	.	.	.	2	.	3	2	7	.	2	.	3	1	3	31
Cluny (E. N.)	.	.	.	.	.	.	.	.	.	1	4	.	.	.	.	.	.	.	.	.	1	2	2	9	.	.	1	.	1	.	4	25
Cuisery	.	.	.	.	.	.	.	.	.	.	3	9	.	.	.	.	.	.	.	.	2	.	1	.	8	.	.	.	0	.	5	28
Bourg (E. N.)	.	.	.	.	.	.	.	.	.	3	9	6	.	.	.	.	.	.	.	.	2	.	10	0	15	.	2	.	.	.	.	47
Mâcon (E. N.)	.	.	.	.	.	.	.	.	5	3	.	.	.	.	.	.	.	.	.	.	.	.	.	.	.	.	.	.	.	.	.	8
La Mure-s.-Az.	3	.	.	.	.	.	.	.	.	1	6	3	1	.	.	.	.	.	.	.	3	2	5	2	13	2	1	.	6	.	7	55
Trévoux	.	.	.	.	.	.	.	.	.	.	4	.	.	.	.	.	.	.	.	.	.	.	7	.	6	.	2	6	.	1	.	26
Ste-Foy-l'Argent	3	.	.	.	.	.	.	.	.	.	.	.	.	.	.	.	.	.	.	.	.	.	7	6	.	3	2	3	5	.	.	29
Tarare	.	.	.	.	.	.	.	.	.	.	4	1	.	.	.	.	.	.	.	.	.	1	.	10	2	.	4	1	2	.	.	25
L'Arbresle	.	.	.	.	.	.	.	.	.	.	1	.	.	.	.	.	.	.	.	.	.	.	5	.	6	.	.	2	2	9	1	26
Bassin du Doubs.																																
Pontarlier (P. C.)	.	.	.	.	.	.	.	.	.	.	5	.	.	.	.	.	.	.	.	.	3	0	.	.	5	8	.	.	.	.	.	22
Pont-de-Roide	.	.	.	.	.	.	.	.	.	20	5	3	.	.	.	.	.	.	.	.	.	.	4	1	18	.	.	.	.	.	.	50
Belfort	.	.	.	.	.	.	.	.	.	1	4	5	0	.	.	.	.	.	.	.	0	.	3	6	.	.	.	.	.	.	.	22
Ornans	.	.	.	.	.	.	.	.	.	2	13	14	.	.	.	.	.	.	.	.	.	.	10	8	11	.	.	.	.	.	.	58
Arbois	.	.	.	.	.	.	.	.	3	20	25	.	.	.	.	.	.	.	.	.	.	.	10	10	.	.	.	5	.	.	.	73
Fort de Planoise	.	.	.	.	2	1	2	.	.	5	5	7	.	.	.	.	.	.	.	.	.	2	7	.	13	.	.	.	.	.	.	44
Chailluz	.	.	.	.	.	.	0	0	.	.	4	8	.	.	.	.	.	.	.	.	0	.	3	.	11	.	.	.	.	.	.	27
Besançon (Obs.)	.	.	.	.	.	.	.	0	.	6	24	4	.	.	.	.	.	.	.	.	1	.	8	0	16	.	.	.	.	.	.	60
Pourlans	.	.	.	.	.	.	.	.	.	10	5	.	.	.	.	.	.	.	.	.	.	.	9	6	.	.	.	.	.	.	.	30
Bassin du Rhône proprement dit, cours moyen.																																
Chamonix	7	.	.	.	.	.	.	.	.	5	.	10	.	.	.	.	.	.	.	.	.	1	3	.	12	1	.	.	.	.	.	39
Sallanches	2	.	.	.	.	.	.	.	.	1	.	.	.	.	.	.	.	.	.	.	.	.	0	2	8	.	.	.	.	.	.	13
Col des Gets	.	.	.	.	.	.	.	.	.	.	6	7	.	.	.	.	.	2	.	.	.	.	2	.	10	.	.	.	.	.	.	27

STATIONS.	1	2	3	4	5	6	7	8	9	10	11	12	13	14	15	16	17	18	19	20	21	22	23	24	25	26	27	28	29	30	31	TOTAL.
Bassin du Rhône proprement dit, cours moyen (suite).																																
Le Biot	.	.	.	.	.	.	.	.	6	8	.	.	.	.	.	.	.	.	.	.	.	8	.	.	13	8	.	.	.	.	.	43
Cruseilles	2	.	.	.	.	.	.	.	.	0	2	10	.	.	.	.	.	.	.	.	1	.	7	.	19	.	.	.	.	.	.	38
Douvaine	.	.	.	.	.	.	.	.	.	.	1	.	.	.	.	.	.	.	.	.	.	4	5	.	14	.	.	.	.	.	.	24
Évian	.	.	.	.	.	.	.	.	.	2	.	12	.	.	.	.	.	.	.	.	3	.	5	.	.	12	.	.	.	.	.	34
Gex	.	.	.	.	.	.	.	.	.	3	15	.	.	.	.	.	.	.	.	.	.	2	9	3	19	.	1	.	.	.	.	52
Seythenex	.	.	.	.	.	.	.	.	.	.	.	0	2	1	.	.	.	.	.	.	0	.	.	.	.	.	.	.	.	.	.	3
Leschaux	.	.	.	.	.	.	.	.	.	.	.	7	.	.	.	.	.	.	.	.	2	6	5	.	.	.	.	.	.	.	.	20
Annecy	.	.	.	.	.	.	.	.	.	.	.	1	.	.	.	.	.	.	.	.	3	.	9	.	21	.	.	.	.	.	.	33
Rumilly	.	.	.	.	.	.	.	.	.	4	8	.	.	.	.	.	.	.	.	4	3	.	.	.	.	17	.	.	1	.	.	37
Les Échelles	.	.	.	.	.	.	.	.	.	.	.	6	.	.	.	.	.	.	.	.	3	.	.	.	37	.	.	.	.	.	7	53
Novalaise	4	.	.	.	.	.	.	.	.	.	.	6	.	.	.	.	.	.	.	.	2	.	4	3	24	.	.	.	.	.	5	48
Chambéry	2	.	.	.	.	.	.	.	.	.	.	5	.	.	.	.	.	.	.	.	0	1	0	2	20	.	.	2	.	2	5	39
Albens	.	.	.	.	.	.	.	.	.	.	.	12	.	.	.	.	.	.	.	.	1	1	5	.	26	.	0	.	.	.	2	47
Belley	.	.	.	.	.	.	.	.	.	.	9	.	.	.	.	.	.	.	.	.	.	.	2	4	8	.	.	.	.	1	.	24
Lhuis	.	.	.	.	.	.	.	.	.	.	.	.	.	.	.	.	.	.	.	.	.	6	.	9	.	.	.	.	4	.	.	19
Nantua	.	.	.	.	.	.	.	.	.	1	19	.	.	.	.	.	.	.	.	.	1	.	8	.	15	.	.	.	.	.	1	45
Hauteville	.	.	.	.	.	3	.	.	1	3	4	.	4	.	.	6	8	.	3	.	.	.	7	.	4	.	3	.	4	.	.	50
Montluel	.	.	.	.	.	.	.	.	.	8	.	.	.	.	.	.	.	.	.	.	.	.	4	6	11	.	7	.	2	2	.	40
Mont-Verdun	.	.	.	.	.	.	.	.	.	0	0	1	.	.	1	.	.	.	.	.	0	.	3	.	5	.	.	1	3	4	0	19
St-Genis-Laval (Ob.)	1	.	.	.	.	.	.	.	.	.	1	2	.	.	.	.	.	.	.	.	1	.	6	.	8	.	.	1	1	4	1	26
Lyon (Obs.)	1	.	.	.	.	.	.	.	.	.	2	3	.	.	.	.	.	.	.	.	.	1	6	0	9	.	.	1	.	3	1	27
Bassin de l'Isère.																																
Mégève	.	.	.	.	.	.	.	.	.	.	.	11	.	.	.	.	.	.	.	.	.	.	.	.	12	.	.	.	.	.	.	24
Tamié (fort)	14	.	.	.	.	.	.	.	.	.	.	10	.	.	.	.	.	.	.	.	.	1	3	.	4	9	.	.	.	.	.	40
Bessans	.	.	.	.	.	.	.	.	.	.	.	5	.	.	.	.	.	.	.	.	.	.	.	.	8	.	.	.	.	.	.	13
L'Esseillon (fort)	.	.	.	.	.	.	.	.	.	.	.	.	.	.	.	.	.	.	.	.	.	.	.	1	2	.	.	.	.	.	.	4
Modane	2	.	.	.	.	.	.	.	.	.	.	2	.	.	.	.	.	.	.	.	.	.	.	.	3	0	.	.	.	.	.	7
St-Jean-d'Arves	1	.	.	.	.	.	.	.	.	0	.	5	.	.	.	.	.	.	.	.	.	.	0	.	7	3	.	.	.	.	.	15
St-Jean-de-Maur	7	.	.	.	.	.	.	.	.	.	.	5	.	.	.	.	.	.	.	.	.	.	.	.	7	.	.	.	.	.	4	23
La Grave	.	.	.	.	.	.	.	.	.	.	.	10	.	.	.	.	.	.	.	.	.	.	.	.	8	.	.	.	.	.	.	18
Sainte-Foy	2	.	.	.	.	.	.	.	.	.	.	16	.	.	.	.	.	.	.	.	.	.	.	4	16	.	.	.	.	.	.	39
Beaufort	5	.	.	.	.	.	.	.	.	3	.	12	.	.	.	.	.	.	.	.	.	.	4	.	12	1	.	.	.	.	.	37
Aiguebelle	.	.	.	.	.	.	.	.	.	.	.	10	.	.	.	.	.	.	.	.	0	.	7	.	17	7	.	.	.	.	.	41
Montgilbert (fort)	.	.	.	.	.	.	.	.	.	1	.	5	.	.	.	.	.	.	.	.	.	.	1	.	3	5	.	.	.	.	.	15
Saint-Bonnet	.	.	.	.	.	3	.	.	.	1	1	.	.	.	.	.	.	.	.	.	.	.	1	1	.	.	.	.	.	20	5	32
La Mure	.	.	.	.	.	.	.	.	.	.	.	.	.	.	.	.	.	.	.	.	.	.	6	2	.	.	.	1	.	10	3	22
Grenoble (E. N.)	6	.	.	.	.	.	.	.	.	.	.	3	.	.	.	.	.	.	.	.	.	.	1	.	1	.	.	.	.	5	12	28
Bassin de la Durance.																																
Mont-Genèvre	.	.	.	.	.	.	.	.	.	.	4	.	.	.	.	.	.	.	.	.	.	.	.	.	.	.	2	.	1	1	.	8
Aiguilles	.	.	.	.	.	.	.	.	.	.	.	.	.	.	.	.	.	.	.	.	.	.	.	.	.	.	.	.	.	.	.	0
Chorges	.	.	.	.	.	.	.	.	.	.	.	.	.	.	.	.	.	.	.	.	.	.	.	.	.	.	.	.	.	2	12	14
Gap (P. C.)	.	.	.	.	.	.	.	.	.	.	.	2	.	.	.	.	.	.	.	.	.	.	.	.	1	.	.	.	.	2	8	13
Veynes	.	.	.	.	.	2	.	.	.	.	.	8	.	.	.	.	.	.	.	.	.	.	.	.	4	1	.	.	.	4	10	29
Serres	.	.	.	.	.	.	.	.	.	.	.	.	.	.	.	.	.	.	.	.	.	.	.	.	.	.	.	.	2	4	.	6
Faucon	.	.	.	.	.	1	.	.	.	.	1	.	.	.	.	.	.	.	.	.	.	.	.	.	.	.	.	.	.	.	.	2
Orpierre	.	.	.	.	15	.	.	.	.	.	.	.	.	.	.	.	.	.	.	.	.	.	.	2	.	.	.	.	.	.	.	17
Laragne	.	.	.	.	2	.	.	.	.	.	.	.	.	.	.	.	.	.	.	.	.	.	.	.	.	.	.	.	.	.	.	2

STATIONS.	1	2	3	4	5	6	7	8	9	10	11	12	13	14	15	16	17	18	19	20	21	22	23	24	25	26	27	28	29	30	31	TOTAL.
Bassin de la Durance (suite).																																
Sisteron	.	.	.	.	.	.	.	.	.	.	1	9	.	.	.	.	.	.	.	.	.	.	.	.	.	.	.	.	1	.	.	11
Saint-Christol	.	.	.	.	.	5	4	.	.	.	.	.	.	.	.	.	.	.	.	.	.	.	4	.	.	.	.	.	7	.	6	26
Lagarde	.	.	.	.	15	.	.	.	.	.	.	.	.	.	.	.	.	.	.	.	.	.	.	.	.	.	.	15	.	.	.	30
Apt	.	.	.	.	.	5	.	.	.	.	.	.	.	.	.	.	.	.	.	.	.	.	2	.	.	.	.	.	13	.	.	20
Murs	.	.	.	.	.	9	.	.	.	.	.	.	.	.	.	.	.	.	.	.	.	.	.	.	.	.	.	.	.	.	.	9
Forcalquier	.	.	.	.	.	.	3	.	.	.	3	4	.	.	.	.	.	.	.	.	.	.	.	.	.	.	.	.	5	12	.	26
Manosque	.	.	.	.	.	.	.	.	.	.	5	.	.	.	.	.	.	.	.	.	.	.	.	.	.	.	.	.	10	.	.	15
Barrème	.	.	.	.	.	.	.	.	.	.	.	.	.	.	.	.	.	.	.	.	.	.	.	.	.	.	.	.	.	.	4	4
Mirabeau	.	.	.	.	.	.	1	.	.	.	2	.	.	.	.	.	.	.	.	.	.	.	.	.	.	.	.	.	3	.	.	6
Perthuis	.	.	.	.	2	.	.	.	.	3	.	.	.	.	.	.	.	.	.	.	.	.	.	1	.	.	.	4	2	.	2	14
Les Taillades	.	.	.	.	3	.	.	.	.	.	.	.	6	.	.	.	.	.	.	.	.	.	2	.	.	.	.	.	6	6	.	23
Cavaillon	.	.	.	.	.	.	.	.	.	.	.	.	.	.	.	.	.	.	.	.	.	1	.	1	.	.	.	8	8	.	9	27
Bassins de l'Ardèche, de la Cèze et du Gard; petits bassins de la rive droite du Rhône.																																
La Bastide	.	.	.	.	.	.	.	.	.	.	.	.	.	.	.	.	.	.	.	.	.	.	.	.	.	.	.	17	23	4	.	44
Le Thort	0	.	.	.	0	.	.	0	1	.	2	.	.	2	1	3	1	.	.	.	.	.	.	.	2	0	1	12	10	7	1	43
Barre	.	.	.	.	.	.	.	.	.	.	.	.	.	.	.	.	.	.	.	.	.	.	.	.	2	.	0	12	2	.	.	16
Vialas	.	.	.	.	.	.	.	.	.	.	.	.	.	.	.	.	.	.	.	.	.	.	.	.	.	.	.	8	7	.	.	15
Prévenchères	.	.	.	.	.	.	.	.	.	.	1	.	.	1	.	0	.	.	.	.	.	.	.	.	1	1	0	12	20	5	1	42
Villefort	.	.	.	.	.	.	.	.	.	.	1	.	.	.	.	.	.	.	.	.	.	.	.	0	.	.	0	0	12	15	.	29
Mâlons	.	.	.	.	.	.	.	.	.	.	3	.	.	.	.	.	.	.	.	.	.	.	.	3	2	.	7	28	10	5	.	58
Collet de Dèze	.	.	.	.	.	.	.	.	.	.	.	.	.	.	.	.	.	.	.	.	.	.	.	.	.	.	0	8	4	0	.	12
St-Étienne (V. F.)	.	.	.	.	.	.	.	.	.	.	.	.	.	1	.	.	.	.	.	.	.	.	.	.	.	.	0	14	12	2	.	29
La Grande-Combe	.	.	.	.	.	.	.	.	.	.	.	.	.	.	.	.	.	.	.	4	.	.	.	.	.	.	.	.	25	.	.	29
Alais	.	.	.	.	.	.	.	.	.	.	.	.	.	.	.	.	.	.	.	.	.	.	.	.	.	.	.	22	4	.	4	30
Montpezat	.	.	.	.	.	.	.	.	.	.	2	0	.	.	0	.	.	.	.	.	.	.	1	.	3	0	2	19	11	.	.	39
Privas (E. N.)	.	.	.	.	.	.	.	.	.	.	3	.	.	.	.	.	.	.	.	.	.	.	.	2	2	.	.	.	17	.	1	25
Bagnols	.	.	.	.	.	.	.	.	.	.	.	.	.	.	.	.	.	.	.	.	.	.	.	.	4	.	.	.	10	10	.	24
Uzès	.	.	.	.	.	.	.	.	.	.	.	.	.	.	.	.	.	.	.	.	.	.	.	.	.	.	.	.	9	12	.	21
Beaucaire	.	.	.	.	.	.	.	.	.	.	.	.	.	.	.	.	.	.	.	.	.	.	.	.	.	.	.	.	10	11	11	32
Bassin du Rhône proprement dit, cours inférieur.																																
Valence (E. N.)	.	.	.	.	.	.	.	.	.	.	2	.	.	.	.	.	.	.	.	.	.	.	4	4	1	.	1	1	3	.	.	16
Die	.	.	.	.	.	.	.	.	.	.	.	.	.	.	.	.	.	.	.	.	.	2	.	14	.	.	.	3	10	.	.	29
Beaurières	.	.	.	.	5	.	.	.	.	.	2	.	.	.	.	.	.	.	.	.	.	.	.	.	.	.	.	.	.	.	.	7
Valréas	.	.	.	.	.	.	.	.	.	.	.	.	.	.	.	.	.	.	.	.	.	2	.	5	.	.	.	8	.	.	.	15
Lapalud	.	.	.	.	.	.	.	.	.	.	.	.	.	.	.	.	.	.	.	.	.	1	.	.	4	.	.	3	3	8	.	19
Bollène	.	.	.	.	.	.	.	.	.	.	.	.	.	.	.	.	.	.	.	.	.	.	.	.	.	.	.	.	.	7	.	7
Orange	.	.	.	.	.	.	.	.	.	.	.	.	.	.	.	.	.	.	.	.	.	.	.	4	.	.	.	2	13	.	.	19
Savoillans	.	.	.	.	.	.	.	.	.	.	9	2	.	.	.	.	.	.	.	.	.	.	1	.	5	.	.	.	.	5	1	23
Sault	.	.	.	.	.	3	.	.	.	.	5	1	.	.	.	.	.	.	.	.	.	.	2	.	.	.	.	.	5	4	.	20
Mt Ventoux (Obs.)	1	.	.	.	.	2	0	.	.	.	.	8	.	.	.	.	.	.	.	.	.	.	3	.	8	.	.	0	9	22	0	54
Bedouin	.	.	.	.	.	.	.	.	.	.	2	.	.	.	.	.	.	.	.	.	.	.	1	.	3	.	.	.	4	8	.	18
Carpentras	.	.	.	.	.	.	.	.	.	.	6	.	.	.	.	.	.	.	.	.	.	.	.	.	.	.	4	13	5	.	.	28
Malaucène	.	.	.	.	.	.	.	.	.	.	5	1	.	.	.	.	.	.	.	.	.	.	3	.	4	.	.	.	8	3	.	24
Avignon (E. N.)	.	.	.	.	.	.	.	.	.	.	.	.	.	.	.	.	.	.	.	.	.	.	1	.	3	.	.	.	8	5	.	17
Saint-Remy	.	.	.	.	.	.	.	.	.	.	.	.	.	.	.	.	.	.	.	.	.	.	.	.	.	.	.	.	6	.	3	9
Les Baux	.	.	.	.	.	.	.	.	.	.	.	.	.	.	.	.	.	.	.	.	.	.	.	.	.	.	.	9	.	6	.	15

STATIONS.	1	2	3	4	5	6	7	8	9	10	11	12	13	14	15	16	17	18	19	20	21	22	23	24	25	26	27	28	29	30	31	TOTAL.
Bassin du Rhône proprement dit, cours inférieur (suite).																																
Arles	.	.	.	.	.	.	.	.	.	.	.	.	.	.	.	.	.	.	.	.	.	.	.	.	.	.	2	2	12	11	.	27
Saintes-Maries	.	.	.	.	.	.	.	.	.	.	.	.	.	.	.	.	.	.	.	.	1	.	1	.	.	.	.	1	7	5	.	15
RÉGION DE NICE.																																
Petits bassins entre le Rhône et les Alpes.																																
Le Grand-Sambuc	.	.	.	.	1	2	.	.	.	.	.	.	.	.	.	.	.	.	.	.	.	.	.	.	2	.	.	.	9	.	.	14
Trets	.	.	.	.	.	.	1	.	.	.	1	.	.	.	.	.	.	.	.	.	.	.	.	.	.	.	.	.	6	2	.	10
Gréasque	.	.	.	.	.	.	.	.	.	.	2	.	.	.	.	.	.	.	.	.	.	.	.	.	1	.	.	2	4	3	.	12
Aix (C. M.)	.	.	.	1	.	.	3	.	.	.	5	.	.	.	.	.	.	.	.	.	.	.	.	1	1	.	.	4	2	2	.	19
Venelles	.	.	.	.	.	.	3	.	.	.	3	.	.	.	.	.	.	.	.	.	.	.	.	.	.	.	.	1	5	.	.	12
Saint-Chamas	.	.	.	.	.	3	.	.	.	.	1	.	.	.	.	.	.	.	.	.	.	.	.	.	1	.	.	6	13	.	.	24
Marseille (Obs^re)	.	.	.	.	1	.	.	.	.	2	.	.	.	.	.	.	.	.	.	.	.	.	.	.	.	.	.	10	3	10	.	26
La Ciotat	.	.	.	.	7	6	.	.	.	.	.	.	.	.	.	.	.	.	.	.	.	.	.	.	.	.	.	10	2	.	.	25
Draguignan (E. N.)	.	.	.	.	.	.	.	.	.	.	8	.	.	.	.	.	.	.	.	.	.	.	.	.	8	.	.	4	33	25	1	79
Hyères	.	.	.	.	.	5	5	3	.	.	10	.	.	.	.	.	.	.	.	.	.	.	.	.	1	.	.	5	1	4	.	34
Cap Sicié (sémaph.)	.	.	.	.	.	2	24	2	.	.	.	.	.	.	.	.	.	.	.	.	.	.	.	.	.	.	.	3	6	.	.	37
Toulon (Obs^re)	.	.	.	.	.	5	11	2	.	.	3	.	.	.	.	.	.	.	.	.	.	.	.	.	0	.	.	5	3	4	0	33
Cannes (P. C.)	.	.	.	.	.	.	.	.	.	.	7	.	9	.	.	.	.	.	.	.	.	.	.	.	16	.	.	7	20	42	23	124
Nice (Obs.)	.	.	.	.	0	9	0	.	.	.	6	.	0	0	.	.	.	.	.	.	.	.	.	.	.	0	0	2	13	32	0	62
Villefranche (phare)	.	.	.	.	.	.	1	.	.	.	.	4	2	.	.	.	.	.	.	.	.	.	.	.	.	.	.	2	11	26	18	64
La Garouppe (phare)	.	.	.	.	.	.	5	.	.	.	0	8	.	.	.	.	.	.	.	.	.	.	.	.	.	.	.	5	8	24	28	78
CORSE.																																
Bastia	29	.	.	.	36	.	.	2	.	.	.	2	4	.	.	.	.	.	.	.	.	.	.	.	11	21	24	42	1	.	2	174
Ile Sanguinaire	.	.	1	.	.	.	12	3	3	.	2	15	.	.	.	.	.	.	.	.	10	.	1	.	4	4	7	5	3	.	5	75

RÉSUMÉ DES OBSERVATIONS DE L'ANNÉE 1889.

TOTAL DE CHAQUE MOIS, DE CHAQUE TRIMESTRE ET DE L'ANNÉE.

TOTAL ANNUEL DU NOMBRE DES JOURS DE PLUIE.

(Les nombres suivis d'un astérisque * dans la *première* colonne indiquent l'*altitude du lieu*, d'après la carte de l'État-Major.)

Stations.	Altitude.	Janv.	Fév.	Mars.	Avril.	Mai.	Juin.	Juill.	Août.	Sept.	Oct.	Nov.	Déc.	1er trim.	2e trim.	3e trim.	4e trim.	Total de l'année.	Nombre de jours pluv.
VERSANT DE LA MER DU NORD.																			
BASSINS DU RHIN, DE LA MEURTHE ET DE LA MOSELLE.																			
Ballon de Servance.	1216	0?	47?	30?	32	128	322	231	146	123	227	96	39	77?	482	500	362	1421	195
Ch.-Lambert (Fort).	760	»	110	107	58	51	318	133	64	»	240	»	»	»	427	»	»	»	»
Ch.-Lambert (C.M.)	695	»	»	»	»	»	»	»	»	»	»	»	»	»	»	»	»	»	»
Col de Bussang ...	740	39	209	105	80	132	318	165	94	158	265	89	71	353	530	417	425	1725	221
Wesserling.....	421	32	152	42	54	106	221	109	63	95	241	66	60	226	581	267	367	1241	160
Col de la Schlucht.	1154	»	»	»	»	»	»	»	»	»	»	»	»	»	»	»	»	»	»
Munster.....	388	»	»	»	»	»	»	»	»	»	»	»	»	»	»	»	»	»	»
Colmar.....	195	»	»	»	»	»	»	»	»	»	»	»	»	»	»	»	»	»	»
Rothau.....	347	39	201	87	50	82	128	»	»	»	»	»	»	327	260	»	»	»	»
Ramonchamp	470	54	259	132	85	122	274	125	76	123	273	100	128	445	481	324	501	1751	159
Cornimont.....	518	42	264	134	84	135	302	186	97	148	266	113	110	440	521	431	489	1881	203
Saulxures-s.-M....	466	65	220	207	90	175	334	184	103	137	236	137	112	492	599	424	485	2000	166
Basse-s.-Rupt	900	30	163	115	82	173	294	156	109	115	232	88	57	308	549	380	377	1614	225
Retournemer	780	39	269	163	107	167	239	188	147	123	293	133	75	471	513	458	501	1943	198
Gérardmer	683	20	193	142	90	120	252	52	79	121	254	96	61	355	462	252	411	1480	181
Dommartin-les-R..	400	49	144	95	58	120	230	121	150	87	211	60	78	288	408	358	349	1403	178
La Hardalle.....	800	32	208	106	71	186	238	220	89	108	198	92	59	346	495	417	349	1607	210
Gemaingoutte.....	448	20	157	66	41	62	180	124	58	115	142	56	40	243	283	297	238	1061	204
Col du Prayé	835	42	258	138	66	107	150	130	77	139	183	95	67	438	323	346	345	1452	189
Vexaincourt	376	47	195	104	75	113	172	137	67	92	143	70	91	346	360	296	304	1306	176
Saulcy-sur-M.....	385	25	175	86	85	107	198	153	50	142	156	59	54	286	390	345	269	1290	187
Saint-Dié.....	340	19	129	57	56	71	187	98	43	118	152	49	44	205	314	259	245	1023	144
Provenchères.....	407	25	192	69	68	70	159	161	61	109	160	48	36	286	297	331	244	1158	160
Senones	344	23	158	115	67	96	166	87	75	65	137	53	59	296	329	227	249	1101	151
Rambervillers.....	290	20	96	42	49	49	116	62	44	91	140	38	»	158	214	197	»	»	»
Raon l'Etape.....	286	11	128	87	60	99	206	78	»	79	131	45	46	226	365	»	222	»	»
Moyen	295	30	108	70	59	61	159	65	48	70	103	32	26	208	279	183	161	831	157
Moriviller.....	322	22	78	70	54	70	140	63	52	116	104	35	35	170	264	231	174	839	154
Baccarat	267	39	112	72	59	55	144	64	49	86	111	36	39	223	258	199	186	866	181
Blamont.....	263	33	103	98	91	51	109	80	61	72	89	22	32	234	251	213	143	841	132
Pexonne.....	310	37	94	86	78	97	193	69	59	60	142	39	51	217	368	188	232	1005	129

Stations.	Altitude.	Janv.	Fév.	Mars.	Avril.	Mai.	Juin.	Juill.	Août.	Sept.	Oct.	Nov.	Déc.	1er trim.	2e trim.	3e trim	4e trim.	Total de l'année.	Nombre de jours pluv.
BASSINS DU RHIN, DE LA MEURTHE ET DE LA MOSELLE (suite).																			
Thiébauménil	244	19	76	69	47	76	108	79	69	60	107	31	38	164	231	208	176	779	159
Lunéville	225	10	41	70	38	60	120	41	35	60	98	24	23	121	218	136	145	620	154
Paroy	233	15	41	57	48	36	99	45	43	59	77	22	38	113	183	147	137	580	133
Einville	225	12	58	51	40	29	96	43	26	48	72	22	38	121	165	117	132	535	122
Serres	295	18	95	56	61	56	123	66	35	74	105	31	34	160	240	175	179	754	169
Moncel-s.-Seille	205	2	54	25	41	48	67	29	30	»	44	21	18	81	156	»	83	»	»
Nancy (Faculté)	221	17	98	50	47	71	111	63	36	53	84	38	33	165	229	152	155	701	154
Nancy (E. N.)	219	21	43	22	22	72	88	103	27	58	75	26	12	86	182	188	113	569	105
Tomblaine (E. A.)	200	15	71	46	49	72	128	60	45	47	83	31	25	132	249	152	139	672	174
Amance	400	21	106	53	58	58	62	61	41	37	76	33	18	180	178	139	127	624	135
Cinq-Tranchées	340	20	105	58	60	103	137	64	41	77	111	40	43	183	300	182	194	859	150
Bellefontaine	240	8	86	52	52	57	100	44	42	93	85	37	34	146	209	179	156	690	98
Maxéville	225	20	82	42	48	70	121	50	35	79	76	35	20	144	239	164	131	678	120
La Malgrange	234	20	84	44	55	83	122	72	49	44	80	34	26	148	260	165	140	713	149
Les Fourneaux	680	51	124	75	66	180	238	161	103	110	»	»	»	250	484	374	»	»	»
Corcieux	550	27	53	48	66	106	279	153	84	88	120	46	31	128	451	325	197	1101	154
Granges	500	40	207	114	76	107	285	150	85	81	190	86	70	361	468	316	346	1491	173
Bruyères	480	24	196	98	74	108	331	85	63	81	148	63	68	318	513	229	279	1339	176
Pouxeux	380	31	164	84	65	86	234	94	75	53	150	71	60	279	385	222	281	1167	169
Bouzey	363	25	129	73	55	54	209	94	54	75	103	59	41	227	318	223	203	971	161
Épinal	330	31	167	70	81	49	153	92	63	65	140	50	56	268	283	220	246	1017	178
Dompaire	303	22	91	62	»	52	143	84	»	»	101	37	27	175	»	»	165	»	»
Thaon	320	12	84	40	37	34	137	41	36	31	79	21	22	136	208	108	122	574	115
Chatel-s.-M.	287	21	67	68	68	52	143	65	26	57	119	26	23	156	263	148	168	735	150
Rehaincourt	350	30	101	82	43	60	135	37	»	»	»	»	»	213	238	»	»	»	»
Charmes	269	15	73	54	39	59	177	37	43	39	77	17	12	142	275	119	106	642	141
Lerrain	318	33	124	72	48	53	168	72	71	61	126	45	55	229	269	204	226	928	160
Mirecourt (E. N.)	297	3?	12?	70	29	44	149	51	32	70	77	38	26	85?	222	153	141	601?	115
Vézelise	293	18	81	35	59	89	198	43	50	63	»	»	24	134	346	156	»	»	»
Allain	307	14	83	31	54	92	»	81	32	80	93	51	35	128	»	193	179	»	»
Neuves-Maisons	218	3	85	47	41	65	111	77	47	61	87	38	36	135	217	185	161	698	168
Toul	211	10	72	47	47	85	150	30	35	39	90	42	27	129	282	104	159	674	125
Foug	260	16	79	51	50	101	226	49	38	38	83	38	47	146	377	125	168	816	161
Frouard	191	11	44	17	30	70	84	22	36	60	99	27	15	72	184	118	141	515	141
Rogéville	300	16	87	51	68	73	88	68	55	66	98	34	42	154	229	189	174	746	190
Nomény	186	10	55	35	58	80	89	52	33	47	57	21	30	100	227	132	108	567	128
Euvezin	213	14	51	34	50	128	75	34	29	36	64	25	44	99	253	99	133	584	148
Fleury	344	6	34	17	55	77	38	47	»	»	55	24	27	57	170	»	106	»	»
Amel	220	15	42	46	58	84	»	»	»	40	62	21	64	103	»	»	147	»	»
Mance	220	8	56	41	70	82	87	68	41	38	56	21	74	105	239	147	151	642	149
BASSINS DE LA MEUSE, DE LA CHIERS ET DE LA SAMBRE.																			
Lamarche	360	7	70	66	66	68	146	67	41	43	127	30	50	143	280	151	207	781	112
Pouilly	409	22	122	72	52	103	123	51	69	58	147	48	45	216	278	178	240	912	144
Bassoncourt	346	28	112	72	59	100	146	83	53	55	120	47	38	212	305	191	205	913	172
Clefmont	460	35	147	77	66	111	161	64	74	70	143	64	55	259	338	208	262	1067	156
Contrexéville	350	21	86	75	43	60	121	49	42	37	110	41	47	182	224	128	198	732	120
Parcy-s.-Montfort	380	17	»	39	38	42	146	55	57	52	101	38	50	»	226	164	189	»	»

Stations.	Altitude.	Janv.	Fév.	Mars.	Avril.	Mai.	Juin.	Juill.	Août.	Sept.	Oct.	Nov.	Déc.	1er trim.	2e trim.	3e trim.	4e trim.	Total de l'année.	Nombre de jours pluv.
BASSINS DE LA MEUSE, DE LA CHIERS ET DE LA SAMBRE (suite).																			
Bulgnéville	345	20	93	53	44	62	121	»	37	52	101	36	26	166	227	·	163	»	»
Aillianville	429	31	173	72	69	92	157	74	65	58	109	67	78	276	318	197	254	1045	202
Aboncourt	219	18	111	62	30	58	161	68	»	»	»	»	33	191	249	»	»	»	»
Beaufremont	415	25	85	51	33	66	176	63	53	73	128	56	16	161	275	189	200	825	146
Chatenois	322	26	131	71	64	72	164	83	53	59	103	51	45	228	300	195	199	922	?
Barville	320	24	127	56	62	83	240	63	52	65	104	44	40	207	385	180	188	960	181
Neufchâteau (C. M.)	284	23	138	56	69	76	213	55	49	45	117	51	41	217	358	149	209	933	167
Neufchâteau (P. C.)	300	18	112	51	54	69	187	57	46	46	105	44	51	181	310	149	200	840	189
Domrémy-la-P.	272	11	101	44	41	103	126	51	50	40	87	50	47	156	270	141	184	751	127
Vouthon-Bas	379	20	112	56	68	68	153	51	61	56	95	53	56	188	289	168	204	849	161
Chalaines	273	2	38?	31	41	74	130	40	48	66	67	36	34	71	245	154	137	607	100
Commercy (P. C.)	231	15	88	29	57	70	141	39	71	59	78	41	69	132	268	169	188	757	151
Commercy (E. N.)	»	47?	31?	?	148?	120?	27?	30	57	133?	37	43	50	»	295?	220?	130	»	»
Les Kœurs (P. C.)	334	»	134	46	67	56	153	59	56	61	61	48	92	»	276	176	201	»	»
Souilly	300	22	114	46	59	123	102	80	72	66	72	39	94	182	284	118	205	889	174
Charny	192	14	53	33	56	77	91	76	50	36	45	27	68	100	224	162	140	626	104
Consenvoye	183	5	31	20	19	59	100	70	51	29	58	24	64	56	178	150	146	530	135
Dun	174	10	74	24	42	77	88	94	83	38	70	32	70	108	207	215	172	702	134
Hussigny	423	28	81	46	77	50	88	72	70	55	80	52	98	155	215	197	230	797	153
Spincourt	231	10	58	39	64	89	74	83	38	49	70	26	70	107	227	170	166	670	132
Damvillers	218	»	86	40	51	102	141	70	136	61	58	30	96	»	294	267	184	»	»
Montmédy	193	24	80	44	58	62	77	91	71	44	53	33	62	148	197	206	148	699	130
Mouzon	160	84	40	24	40	44	42	43	58	39	44	25	108	148	126	140	177	591	136
Tannay	202	84	59	31	44	67	75	124	94	44	67	34	118	174	186	262	219	841	161
Bairon	181	26	88	31	64	48	53	103	102	46	69	40	119	145	165	251	228	789	153
Saint-Aignan	160	22	100	39	56	91	88	83	109	65	67	58	74	161	235	257	199	852	183
Sedan	153	20	79	30	47	122	73	59	89	51	64	40	59	129	242	199	163	733	148
Launois	207	32	»	»	»	»	»	»	»	»	»	»	»	»	»	»	»	»	»
Saint-Marcel	181	30	91	48	59	85	48	88	122	38	124	63	91	169	192	248	278	887	144
Fort des Ayvelles	212	15	26	37	39	99	48	46	41	27	69	58	49	78	186	114	176	554	131
Charleville (E. N.)	144	23	77	32	41	70	55	82	92	34	64	41	68	132	166	208	173	679	154
Gespunsart	200	36	103	46	54	85	53	107	126	48	81	53	106	185	192	281	240	898	180
Monthermé	138	29	97	65	51	100	65	110	124	46	112	49	103	191	216	280	264	951	147
Renwez	267	34	113	39	52	59	86	88	137	40	96	44	90	186	197	265	230	878	165
Maubert-Fontaine	294	»	56	44	23	13	24	101	155	65	118	56	43	»	60	321	217	»	»
Rocroy	394	24	158	30	74	82	»	133	106	»	100	38	63	212	»	»	201	»	»
Fumay	120	41	96	73	65	122	61	110	134	48	97	47	95	210	248	292	239	989	159
Vireux	114	16	64	27	50	134	52	114	101	26	56	27	31	107	236	241	114	698	163
Fourmies	206	21	66	42	38	63	32	91	93	34	67	39	45	129	133	218	251	631	137
Catillon	150	24	108	44	33	77	23	102	99	45	54	51	38	176	133	246	143	698	166
Avesnes (C. M.)	173	29	64	52	61	120	59	115	»	»	45	33	35	145	240	»	113	»	»
Avesnes (P. C.)	183	30	65	46	32	108	51	111	80	40	64	36	48	141	191	231	148	711	169
Landrecies	135	16	»	54	41	»	20	92	98	52	53	41	47	»	»	242	141	»	»
Maroilles	153	39	118	66	49	109	41	115	86	30	82	45	33	223	199	231	160	813	133
BASSINS DE L'ESCAUT, DE LA LYS, DE L'YSER ET DE L'AA.																			
Le Cateau (P. C.)	102	21	111	43	36	68	55	71	86	37	60	50	36	175	159	194	146	674	145
Gommegnies	124	43	101	61	»	99	52	138	71	56	63	48	54	205	»	265	165	»	»

Stations.	Altitude.	Janv.	Fév.	Mars.	Avril.	Mai.	Juin.	Juill.	Août.	Sept.	Oct.	Nov.	Déc.	1er trim.	2e trim.	3e trim.	4e trim.	Total de l'année.	Nombre de jours pluv.
BASSINS DE L'ESCAUT, DE LA LYS, DE L'YSER ET DE L'AA (suite).																			
Le Quesnoy	131	31	100	45	38	117	72	104	115	51	82	33	41	176	227	270	156	829	180
Bavai	152	37	87	40	31	»	44	134	86	40	76	38	61	164	»	260	175	»	»
Honnecourt	80	46	61	9	29	50	28	55	78	32	50	51	38	116	107	165	139	527	101
Valenciennes	56	»	»	»	»	»	39	87	82	36	64	34	29	»	»	205	127	»	»
Cambrai (P. C.)	51	16	56	17	13	63	48	69	66	19	43	27	18	89	124	154	88	455	103
Cambrai (C. M.)	51	17	»	29	31	72	52	79	82	26	57	32	28	»	155	187	117	»	»
Condé	25	18	75	28	29	91	71	139	83	34	73	25	23	121	191	256	121	689	150
Orchies	35	20	71	35	37	69	49	100	56	45	54	28	34	126	155	201	116	598	155
Bouvignies	23	18	60	34	36	61	45	96	50	40	58	22	28	112	142	186	108	548	154
Arras (St.agr.)	66	19	78	39	65	49	28	81	72	20	58	48	32	136	142	173	138	589	188
Arras (E. R.)	68	»	»	»	»	»	»	91	77	25	53	94?	30	»	»	193	177?	»	»
Hamblain-les-Prés	»	15	69	32	37	44	37	91	»	»	»	»	32	116	118	»	»	»	133
Masny	33	18	60	33	27	64	26	88	»	38	53	34	31	111	117	»	118	»	»
Douai (C. M.)	28	24	112	47	45	63	38	115	»	36	70	»	42	183	146	»	»	»	»
Douai (E. N.)	33	19	75	35	24	52	23	92	29	25	49	34	36	129	99	146	119	493	119
Péronne (Nord)	30*	17	53	34	23	62	66	104	58	38	51	37	40	104	151	200	128	583	135
Gondecourt	30	18	82	49	46	100	56	91	71	32	55	»	57	149	202	194	»	»	»
Lille (C. M.)	25	14	70	35	33	62	45	93	59	39	65	41	43	119	140	191	149	599	155
Lille (P. C.)	20	10	78	36	42	57	39	106	57	41	70	41	43	124	138	204	154	620	170
Allouagne	»	14	49	9	46	56	32	85	103	»	75	62	35	72	134	»	172	»	»
Merville	18	14	76	30	42	75	55	81	106	27	66	47	37	120	172	214	150	656	129
Laventie	20	17	77	36	44	60	36	100	90	33	71	47	44	130	140	223	162	655	251
Sailly-s.-la-Lys	18*	15	68	29	34	53	30	68	»	33	73	39	40	112	117	»	152	»	»
Nordpeene	10	17	61	18	45	74	38	61	103	37	70	56	48	96	157	201	174	628	141
Cassel	106	19	93	35	57	67	42	74	122	54	65	63	60	147	166	250	188	751	126
Godewaerswelde	158	18	69	57	43	70	88	100	112	44	70	51	57	144	201	256	178	779	139
Wormhout	18	18	53	17	37	80	34	75	103	35	62	61	43	88	151	213	166	618	122
Steene	8	27	56	19	35	60	28	65	79	32	»	59	44	102	123	176	»	»	»
Bergues	7	11	60	20	31	66	17	58	84	37	74	57	52	91	114	179	183	567	124
Les Moëres	1	16	57	13	45	78	35	60	99	47	76	52	55	86	158	206	183	633	149
Dunkerque (P. C.)	7	11	30	13	36	55	19	44	81	32	74	30	41	54	110	157	145	466	140
Dunkerque (gare)	8	16	61	25	36	74	22	55	87	42	93	43	52	102	132	184	188	606	199
Dunkerque (phare)	118?	11	30	13	36	55	19	44	80	32	74	29	41	54	110	156	144	464	138
Oye	5	12	60	20	48	51	40	73	92	51	117	38	57	92	139	216	212	659	203
Calais	7	20	77	23	43	68	32	90	92	63	159	37	53	120	143	245	249	757	151
VERSANT DE LA MANCHE.																			
BASSINS DE LA CANCHE, DE LA SOMME, DE LA BÉTHUNE, ETC.																			
Cap Gris-Nez	49	34	79	29	50	40	48	66	90	34	226	22	58	142	138	190	306	776	143
Samer (C. M.)	70	34	89	39	36	35	24	83	113	29	159	64	84	162	95	225	307	789	150
Samer (P. C.)	67	20	109	42	49	48	18	92	121	34	»	64	94	171	115	247	»	»	»
Boulogne	8	27	102	33	44	61	42	92	103	63	204	33	79	162	147	258	316	883	174
Hucqueliers	150	41	102	38	90	51	16	87	173	31	127	69	112	181	157	291	308	937	165
Desvres	110	34	92	46	64	41	24	84	138	40	145	53	72	172	129	262	270	833	165
Alpreck	45	24	74	43	51	77	68	93	114	59	160	36	67	141	196	266	263	866	161

Stations.	Altitude.	Janv.	Fév.	Mars.	Avril.	Mai.	Juin.	Juill.	Août.	Sept.	Oct.	Nov.	Déc.	1er trim.	2e trim.	3e trim.	4e trim.	Total de l'année.	Nombre de jours pluv.
BASSINS DE LA CANCHE, DE LA SOMME, DE LA BÉTHUNE, ETC. (suite).																			
Magnicourt-sur-C...	132	24	90	50	82	62	39	120	80	22	68	39	56	164	183	222	163	732	155
Valhuon.....	150*	27	103	43	75	75	34	111	117	25	89	71	73	173	184	253	233	843	178
Frévent.....	»	26	105	46	70	65	35	123	107	24	88	52	81	177	170	254	221	822	178
Erquières.....	120	31	101	36	64	86	45	127	113	29	99	33	91	168	195	269	223	855	118
Guigny.....	100*	30	112	45	99	66	27	121	121	33	98	62	62	187	192	275	222	876	173
Sorrus.....	»	38	103	36	50	68	20	83	141	29	169	44	72	177	138	253	285	853	128
Le Touquet.....	8	22	101	32	46	55	42	85	116	30	164	37	67	155	143	231	268	797	153
Ham.....	140	8	38	4	39	13	31	56	51	27	66	41	15	50	83	134	122	389	139
Nesles.....	77	23	77	20	67	64	18	71	81	37	56	45	35	120	149	189	136	594	191
Ste-Emilie.....	142	20	92	29	54	63	66	83	94	29	77	45	49	141	183	206	171	701	119
Péronne (Somme).	48	14	73	31	70	52	23	66	69	22	55	43	37	118	145	157	135	555	99
Rosières.....	182	24	97	26	69	65	60	57	64	31?	64	50	42	147	194	152	156	649	?
Villers-Roye.....	84	18	74	26	67	42	7	55	36	29	48	20	19	118	116	120	87	441	82
Moreuil.....	40	20	74	25	57	43	41	49	56	31	53	33	33	119	141	126	119	515	148
Le Paraclet (E.agr)	50	11	67	17	65	54	52	49	55	32	43	48	»	95	171	136	»	»	»
Conty.....	58	22	62	26	81	35	43	49	»	»	69	38	23	110	159	»	130	»	»
Amiens (E. N.)....	53	19	60	23	49	65	33	46	73	34	50	49	6	102	147	153	105	507	142
Amiens (St. agr.).	34	20	103	29	51	40	19	53	78	28	49	44	37	152	110	159	130	551	169
Villers-Bocage....	122	36	141	18	63	28	?	89	75	31	64	50	49	195	»	195	163	646	87
Doullens.....	57	21	109	38	38	74	6	108	92	11	75	66	54	168	118	211	195	692	115
Quesnoy-sur-Air..	65	75	226?	26	126?	104	12	145	147?	158?	188?	126?	55	327?	242?	450?	369?	1388?	144
Yvrench.....	125	56	40	29	57	53	31	88	52	24	89	34	22	125	141	164	145	575	133
Saint-Riquier.....	35	13	101	28	55	56	33	141	111	35	66	51	54	142	144	287	171	744	169
Millencourt.....	90	22	102	25	46	57	49	107	90	29	59	54	52	149	152	226	165	692	150
Abbeville.....	25	26	98	25	72	65	27	150	109	56	79	53	61	149	164	315	193	821	191
Forest-l'A. (h.bois).	35	26	123	44	56	54	20	140	102	35	78	63	64	193	130	277	205	805	153
Forest-l'A. (s.bois).	35	19	65	26	43	35	15	101	77	26	51	41	41	110	93	204	133	540	152
Quend.....	10	24	109	32	44	87	15	79	91	33	123	34	62	165	146	203	219	733	129
Saint-Valery-s.-S..	8	20	85	33	41	55	13	106	87	35	94	36	47	138	109	228	177	652	165
Aumale.....	126	37	136	40	64	44	47	62	87	48	99	57	57	213	155	197	213	778	118
Beaucamp-le-J....	206	27	116	33	48	47	67	122	90	37	98	65	46	176	162	249	209	796	143
Blangy-sur-B.....	56	19	156	27	65	77	21	120	99	42	91	64	54	202	163	261	209	835	129
Aigneville.....	113	27	139	29	64	61	17	159	111	45	106	61	»	195	142	315	»	»	»
Ault.....	33	24	73	31	40	86	16	151	80	16	126	44	52	128	142	247	222	739	121
Eu.....	25	29	125	40	64	83	15	138	109	58	147	63	70	194	162	305	280	941	154
Neufchâtel.....	100	33	153	41	86	86	40	102	128	60	95	65	53	227	212	290	213	942	142
Londinières.....	83	25	147	24	61	60	26	97	101	51	109	50	53	196	147	249	212	804	146
Saint-Aubin.....	27	20	130	32	60	66	31	99	88	45	117	47	54	182	157	232	118	789	173
Dieppe.....	14	27	72	23	42	56	29	111	65	27	107	32	38	122	127	203	177	629	167
Bosc-le-Hard.....	161	44	131	27	79	98	54	129	104	30	119	48	76	202	231	263	243	939	165
Longueville.....	63	45	134	41	71	59	27	101	123	95	213	79	117	220	157	319	409	1105	181
Tôtes.....	166	36	91	36	83	58	25	72	86	44	102	45	84	163	166	202	231	762	138
Saint-Laurent.....	145	66	144	44	85	74	42	132	80	65	129	50	64	254	201	277	243	975	181
St-Valery-en-Caux..	62	51	75	24	61	65	28	88	77	36	128	33	40	150	154	201	201	706	178
Cany.....	27	72	103	22	71	78	12	110	125	57	183	63	72	197	161	292	318	968	146
Goderville.....	135	72	151	52	83	53	27	103	152	49	150	74	112	275	163	304	336	1078	175
Fécamp (phare)...	110	83	150	32	61	77	31	93	113	35	156	45	58	265	169	242	259	934	180

Stations.	Altitude.	Janv.	Fév.	Mars.	Avril.	Mai	Juin.	Juill.	Août.	Sept.	Oct.	Nov.	Déc.	1er trim.	2e trim.	3e trim.	4e trim.	Total de l'année.	Nombre de jours pluv.
BASSIN DE LA SEINE.																			
Bassin de l'Yonne.																			
Haut-Folin.....	903	75	303	125	184	62	110	103	97	108	141	73	136	503	356	308	350	1517	»
Bas-Folin.....	800	65	250	135	125	60	110	102	84	81	168	95	127	450	295	267	390	1402	168
La Croisette.....	651	65	327	146	121	50	108	93	86	83	179	87	129	538	279	262	395	1474	166
Pommoy	580	62	337	163	196	76	152	126	115	77	174	134	167	562	424	318	475	1779	154
Les Settons.....	596	64	340	148	131	110	128	121	93	91	166	132	105	552	369	305	403	1629	185
Château-Chinon ...	540	52	250	126	96	71	208	107	79	60	141	89	72	428	375	246	302	1351	206
La Colancelle.....	279	46	125	96	77	47	79	57	38	69	111	58	34	267	203	159	203	832	141
Pannetière.....	276	37	178	34	89	43	95	64	48	58	128	51	68	249	227	170	247	893	156
Saulieu	539	32	164	98	93	77	188	72	41	64	103	73	42	294	358	177	218	1047	150
Pouilly.....	395	33	123	83	77	62	136	44	27	47	107	57	25	239	275	118	189	821	127
Thorey-s.-Ch.....	397	23	109	85	62	54	112	47	31	65	85	64	30	217	228	143	179	767	143
Grosbois.....	411	36	138	89	85	89	129	56	40	59	100	70	30	263	303	155	200	921	161
Thénissey.....	304	33	152	76	87	59	128	60	38	53	82	54	38	261	274	151	174	860	97
Vitteaux	319	30	127	77	84	100	116	72	»	»	»	»	27	234	300	»	»	»	»
Marigny-le-C.....	316	29	113	64	65	74	124	66	32	50	75	62	28	206	263	148	165	772	149
Grignon.....	327	26	153	71	73	57	149	46	26	54	72	79	36	250	279	126	187	842	127
Rouvray.....	380*	21	89	52	66	51	71	49	27	35	67	61	30	162	188	111	158	619	151
Epoisses.....	270	27	137	76	54	58	82	72	19	72	73	56	24	240	194	163	153	750	180
Semur.....	295	27	108	65	55	61	119	72	29	50	67	60	28	200	235	151	155	741	191
Vassy-s.-Pisy.....	340	40	165	56	52	46	107	71	31	60	81	66	41	261	205	162	188	816	170
Montbard	218	32	142	77	61	41	116	51	29	66	69	54	37	251	218	146	160	775	110
Quarré-les-T.....	450	51	177	79	102	149	90	81	43	»	95	76	42	307	341	»	213	»	»
Varzy (E. N.).....	231	38	118	73	33	35	109	79	34	31	75	72	27	229	177	144	174	724	129
Clamecy (P. C.)...	147	21	103	52	51	55	130	73	26	39	76	60	28	176	236	138	164	714	109
Vézelay (P. C.)....	269	41	130	81	66	93	109	94	26	42	82	73	41	252	268	162	196	878	160
Vézelay (C. M.)....	309	41	139	78	88	71	98	91	26	46	78	67	40	258	257	163	185	863	188
Avallon	249	26	88	44	35	40	154	71	16	43	61	65	15	158	229	130	141	658	136
Courson.....	245	»	151	77	69	79	184	80	40	39	74	68	40	»	332	159	182	»	»
Cravant.....	125	28	111	89	62	74	140	41	24	33	73	52	26	228	276	98	151	753	172
Massangis.....	190	40	138	67	65	69	97	48	31	55	75	72	34	245	231	134	181	791	201
Ravières.....	190	29	116	64	49	34	221	60	26	34	70	55	27	209	304	120	152	785	159
Cruzy.....	230	41	148	60	67	73	216	52	41	41	73	57	40	249	356	134	170	909	168
Tonnerre (P. C.)...	140	27	127	54	57	63	169	58	34	38	54	51	30	208	289	130	135	762	131
Tonnerre (C. M.)..	160	36	153	66	61	77	158	53	38	38	54	47	30	255	296	129	131	811	170
Flogny.....	140	30	126	62	59	61	119	75	44	74	64	45	31	218	239	193	140	790	167
Vosnon.....	190	»	»	81	51	67	144	69	»	»	»	88	72	»	262	»	»	»	»
Chailley.....	185	31	136	84	76	110	122	49	51	43	67	52	84	251	308	143	203	905	150
Bernon.....	176	»	»	»	»	47	129	59	23	33	53	39	43	»	»	115	135	»	»
Chessy.....	120	23	127	60	69	70	126	67	34	37	69	53	43	210	265	138	165	778	139
Chablis (P. C.)....	157	38	133	42	88	48	139	44	37	39	62	46	25	213	275	120	133	741	142
Chablis (C. M.)...	135	30	120	61	63	53	147	47	49	37	57	50	31	211	263	133	138	745	165
Auxerre (P. C.)...	99	17	116	67	80	86	148	61	10	29	56	52	28	200	314	100	136	750	140
Auxerre (E. N.)...	121	16	85	38	81	64	144	61	19	31	53	»	28	139	289	111	»	»	156
Auxerre (St-Gerv.).	100	22	100	54	58	75	156	53	22	31	59	48	24	176	289	106	131	702	175
Eglény.....	160	28	129	66	65	51	106	74	38	24	52	55	33	223	222	136	140	721	163
Aillant.....	115	23	119	55	55	87	114	94	51	22	52	54	37	197	256	167	143	763	154

Stations.	Altitude.	Janv.	Fév.	Mars.	Avril.	Mai.	Juin.	Juill.	Août.	Sept.	Oct.	Nov.	Déc.	1er trim.	2e trim.	3e trim.	4e trim.	Total de l'année.	Nombre de jours pluv.
Bassin de l'Yonne (suite).																			
Mont-Saint-Sulpice.	190	28	122	61	64	154	147	69	44	28	47	48	39	211	365	141	134	851	152
Laroche.....	85	17	106	46	57	118	83	90	47	25	41	49	38	169	258	162	128	717	164
Joigny (P. C.).....	82	17	101	52	66	63	82	69	47	23	44	50	37	170	211	139	131	651	150
Joigny (C. M.).....	100	24	118	69	74	54	103	74	43	»	»	57	43	211	231	»	»	»	»
Saint-Julien-du-S..	120	28	126	47	63	64	93	66	44	37	48	49	44	201	220	147	141	709	149
Villeneuve-l'Arch..	110	29	100	59	55	124	104	38	47	29	41	45	»	188	283	114	»	»	»
Cerisiers	130	30	135	62	82	162	105	56	46	44	49	54	59	227	349	146	162	884	158
St-Martin (Sens)...	66	20	96	49	47	99	65	55	37	26	63	42	49	165	211	118	154	648	118
Bassin de la Seine supérieure.																			
Chanceaux.....	465	23	106	19?	25?	14?	125	62	42	59	60	60	95	148?	164?	163	215	690?	122
Baigneux-les-Juifs.	398	40	128	60	91	50	134	57	32	48	88	51	30	228	275	137	169	809	102
Vivey.....	411	31	182	69	63	66	163	45	30	44	117	63	38	282	292	119	218	911	178
Châtillon-s.-Seine..	225	35	145	58	76	60	150	64	43	49	63	64	45	238	286	156	172	852	138
Vix.....	200	36	132	63	74	104	198	58	51	37	60	55	49	231	376	146	164	917	143
Laignes	235	26	121	59	48	66	222	52	40	45	57	49	30	206	336	137	136	815	143
Nicey.....	204	27	194	68	62	84	150	61	27	46	75	63	45	289	296	134	183	902	122
Brion-sur-Ource...	218	27	138	55	61	78	85	53	41	51	66	59	46	220	224	145	171	760	145
Beurey.....	243	»	76	»	61	75	105	59	36	43	68	50	43	»	241	138	161	»	»
Autricourt.....	190	19	91	43	70	102	97	33	35	29	79	39	43	153	269	97	161	680	151
Fontette.....	305	»	»	»	»	67	174	64	51	53	87	77	39	»	»	168	203	»	»
Bar-s.-S. (Saillard).	154	8	124	58	78	75	86	81	43	40	59	53	36	190	239	164	148	741	»
Bar-s-.S. (P. C.) h.	157	25	167	70	86	84	95	95	52	57	64	69	43	262	265	206	176	907	162
Bar-s.-S. (P. C.) b.	153	25	151	73	77	82	91	84	52	45	63	57	36	249	250	181	156	836	174
Forêt de Rumilly..	182	28	123	75	78	92	106	75	46	42	65	48	41	226	276	163	154	819	129
La Ferté-sur-Aube.	245	37	114	53	67	127	98	31	40	54	90	45	47	204	292	125	182	803	122
Clairvaux-sr-Aube.	192	»	»	»	70	195	100	80	49	57	82	58	48	»	365	186	188	»	»
Bar-sur-Aube.....	173	40	126	57	62	92	100	53	40	50	69	64	69	223	254	143	202	822	164
Chaumesnil.....	150	9	67	25	57	32	48	35	23	25	36	20	29	101	137	83	85	406	110
Ceffonds.....	128	9	103	69	64	52	72	54	33	38	58	35	58	181	188	125	151	645	140
Épothémont	145	10	99	34	63	54	50	43	50	24	50	39	60	143	167	117	149	576	93
Margerie.....	165	20	116	60	79	88	83	67	71	34	76	34	»	196	250	172	»	»	»
Arcis-sur-Aube ...	96	»	»	55	52	88	57	44	60	30	51	30	57	»	197	134	138	»	»
Sézanne.....	140	»	66	39	43	54	»	41	»	»	»	24	55	»	»	»	»	»	»
Montmartin.....	250	»	»	»	»	»	128	48	15	33	62	57	»	»	»	»	»	»	»
Vendeuvre (P.C.) b.	174	16	76	37	52	52	81	63	32	45	69	48	48	129	185	140	165	619	126
Vendeuvre (P.C.) h.	172	17	83	39	57	58	81	62	32	46	70	48	49	139	196	140	167	642	126
Magny-Fouchard..	219	»	»	»	»	83	132	84	37	47	»	»	»	»	»	168	»	»	»
Spoy.....	100	22	132	68	56	63	90	50	33	44	66	44	43	222	209	127	153	711	170
Montiéramey.....	131	»	»	»	61	34	114	47	13	25	54	35	51	»	209	85	140	»	»
Laines-aux-Bois....	140	24	77	47	62	68	117	33	»	»	48	36	51	148	247	»	135	»	»
Troyes (E. N.)....	110	6	80	50	59	41	77	38	40	26	33	26	41	136	177	104	100	517	117
Barberey.....	104	16	82	55	42	77	72	49	48	30	48	24	39	153	191	127	111	582	130
Villacerf	105	16	70	62	51	132	87	38	53	29	45	41	39	148	270	120	125	663	78
Pavillon.....	133	22	103	47	70	105	88	52	87	»	44	32	61	172	263	»	137	»	»
Fay.....	171	21	83	43	60	103	83	47	39	24	40	34	48	147	246	110	122	625	154
Origny-le-Sec.....	101	»	»	»	»	114	71	66	41	13	43	29	43	»	»	120	115	»	»
Romilly-s.-Seine..	80	11	37	21	24	46	88	44	»	»	42	31	48	69	158	»	121	»	»
Provins.....	103	36	95	44	50	77	84	37	62	24	78	47	»	175	211	123	»	»	»

Stations.	Altitude.	Janv.	Fév.	Mars.	Avril.	Mai.	Juin.	Juill.	Août.	Sept.	Oct.	Nov.	Déc.	1er trim.	2e trim.	3e trim.	4e trim.	Total de l'année.	Nombre de jours pluv.
Bassin de l'Yonne (suite).																			
Conflans-sur-Seine.	70	14	69	41	40	93	81	48	64	18	54	25	41	124	214	130	120	588	121
Soligny.....	92	33	78	56	50	72	76	54	60	28	44	37	57	167	198	142	138	645	104
St-Maurice-aux-R. H	105	21	70	51	50	69	81	60	69	25	41	30	40	142	200	154	112	607	168
Bassin de la Seine, entre Montereau et le confluent de l'Oise.																			
Courbeton.....	50	24	110	38	58	48	49	49	50	18	73	34	63	172	155	117	170	614	81?
Fontainebleau(E.Ap.)	70	37	73	40	61	46	54	33	48	21	93	37	57	150	161	102	187	600	152
Melun (E. N.)....	66	»	28	11	26	»	46	10	58	24	23	12	22	»	»	92	57?	»	»
Melun (P. C.).....	42	31	60	31	27	37	106	25	59	15	73	31	29	122	170	99	133	524	127
Melun (Laleu)....	50	41	86	45	57	»	111	34	67	21	92	42	50	172	»	129	184	»	»
Wissous.....	83	43	67	»	61	41	134	58	40	15	99	45	33	»	236	113	177	»	»
Paris (Obsre-Cour).	56	26	53	25	54	84	42	30	38	13	70	29	32	104	180	81	131	496	130
Paris (Obsre-Terr.).	91	23	45	19	57	83	41	28	37	12	64	23	31	87	181	77	118	463	130
Paris (Passy).....	78	25	57	26	77	49	61	40	32	20	68	30	31	108	187	92	129	516	116
Paris (Montm.)....	115	22	29	23	59	86	46	46	34	22	»	20	28	74	191	102	»	»	»
Paris (Ménilmt.)...	109	24	78	17	31	23	39	»	46	21	52	21	30	119	93	»	103	»	»
Paris (Monceaux).	53	30	41	20	55	74	40	35	39	15	55	21	23	91	169	89	99	448	131
Paris (Vaugirard).	50	28	65	13	67	59	37	28	30	12	68	17	21	106	163	70	106	445	116
Paris (Btes Chaum.).	54	21	61	23	59	53	35	44	39	36	69	28	24	105	147	119	121	492	151
Paris (St-Victor)...	50	28	51	17	51	65	46	27	36	»	71	29	27	96	162	»	127	»	»
Paris (Panthéon)...	68	28	46	16	59	70	51	37	27	12	66	28	28	90	180	76	122	468	142
Paris (Monnaie)...	33	19	30	2	»	62	32	15	17	26	62	29	27	51	»	58	118	»	»
Paris (B.-C.-M.)...	27	29	54	19	73	44	42	36	38	16	62	26	30	102	159	90	118	469	176
Le Mesnil St-Denis..	171	28	44	25	58	60	52	36	36	27	85	32	34	97	170	99	151	517	196
Trappes.....	169	33	57	32	65	42	35	29	34	31	85	33	33	122	142	94	151	509	169
Buc.....	145	25	46	27	66	38	54	39	38	25	74	32	35	98	158	102	141	499	191
Saclay.....	151	31	60	34	89	36	77	36	38	20	52	27	31	125	202	94	110	531	196
Satory.....	160	37	70	32	67	40	54	42	31	25	77	33	35	139	161	98	145	543	177
Versailles (E. N.)..	138	16	56	25	52	37	63	33	55	15	67	32	26	97	152	103	125	477	145
Vers. (Bd de la Rne).	126	»	85	27	41	»	»	»	»	»	»	»	»	»	»	»	»	»	»
Versailles (Eaux)..	135	36	77	30	62	43	50	35	35	22	75	31	35	143	155	92	141	531	171
Versailles (Montbou)	159	38	73	31	64	41	43	38	41	23	81	37	36	142	148	102	154	546	175
Rocquencourt.....	155	24	61	19	46	40	38	»	»	»	47	30	30	104	124	»	107	»	»
Meudon.....	142	38	91	27	76	41	50	39	43	24	83	33	37	156	167	106	153	582	127
Bassin de la Marne.																			
Langres (Raclot).	465	33	144	66	62	113	96	51	34	65	139	53	38	243	271	150	230	894	149
Langres (vallée)...	339	29	123	61	63	89	132	52	32	43	124	54	37	213	284	127	215	839	170
Langres (ville)....	466	32	151	62	60	103	108	49	33	54	119	53	37	245	271	136	209	861	185
Richebourg.....	350	14	159	67	82	86	112	80	59	58	98	60	58	240	280	197	216	933	180
Chaumont (E. N.).	332	31	171	54	70	77	112	58	44	61	84	51	53	256	259	163	188	866	166
Chaumont (vallée).	256	28	140	54	94	86	114	81	56	67	86	51	46	222	294	204	183	903	171
Colombey.....	360	33	159	72	71	93	130	76	45	52	78	52	58	264	294	173	188	919	176
Andelot.....	270	26	123	59	59	56	96	73	44	69	88	54	62	208	211	186	204	809	162
Joinville.....	195	22	146	54	61	71	113	85	61	47	81	51	44	222	245	193	176	836	164
Saint-Bon.....	266	13	77	29	24	49	125	44	26	31	32	21	34	119	198	101	87	505	145
Vassy.....	170	20	118	63	73	90	91	61	75	41	90	43	81	201	254	177	214	846	176

Stations.	Altitude.	Janv.	Fév.	Mars.	Avril.	Mai.	Juin.	Juill.	Août.	Sept.	Oct.	Nov.	Déc.	1er trim.	2e trim.	3e trim.	4e trim.	Total de l'année.	Nombre de jours pluv.
Bassin de la Marne (suite).																			
Trois-Fontnes-la-V.	232	20	138	59	79	59	113	63	65	48	70	46	80	217	251	176	196	840	164
St-Dizier (la Neuv.).	131	18	118	55	72	75	72	48	71	43	64	36	64	191	219	162	164	736	134
Trampot	390	34	169	59	59	78	179	68	56	57	109	61	76	262	316	181	246	1005	114
Demange-aux-Eaux	283	18	99	39	46	75	153	45	62	58	83	56	77	156	274	165	216	811	160
Bar-le-Duc (P. C.).	186	28	146	56	72	82	186	88	60	58	65	54	95	230	340	206	214	990	178
Ft des Trois-F. (haut).	205	16	91	42	69	60	103	65	46	43	79	36	54	149	232	154	169	704	189
Ft des Trois-F. (bas).	213	27	133	43	85	71	110	74	62	53	92	50	84	203	266	189	226	884	189
Vavray-le-Petit	163	29	92	51	67	72	69	53	42	32	69	34	»	172	208	127	»	»	»
Sermaize	133	26	117	58	78	66	92	55	50	44	90	44	»	201	236	149	»	»	
Thiéblemont (P. C.).	115	18	83	»	72	37	59	40	31	»	62	31	»	»	168	»	»	»	»
Thiéblemont (C. M.).	115	22	110	66	77	51	66	46	47	30	82	33	46	198	194	123	161	676	148
Vernancourt	130	26	91	57	65	42	77	71	40	36	77	37	68	174	184	147	182	687	131
Vanault-le-Ch	170	29	93	44	79	88	79	62	44	36	88	38	75	166	246	142	201	755	160
Vanault-les-D.	160	24	»	68	57	59	91	33	33	»	66	32	47	»	207	»	145	»	»
Vitry-en-Perth	100	24	91	54	67	100	52	51	35	39	75	38	59	169	219	125	172	685	158
Vitry-le-François	105	17	80	49	49	65	41	53	26	34	61	30	49	146	155	113	140	554	101
Gravelines	?	36	104	59	70	89	59	65	26	29	67	29	»	199	218	120	»	»	»
Moivre	188*	26	90	58	72	86	69	49	71	40	120	38	»	174	227	160	»	»	»
Châlons (E. N.)	90	18	68	42	56	62	75	64	31	32	44	22	»	128	193	127	»	»	127?
Sommesous	176	29	120	62	69	71	85	39	55	26	71	27	49	211	225	120	147	703	190
Vertus	109	26	81	27	44	79	85	40	74	20	52	31	89	134	208	134	172	648	155
Épernay	110	21	61	36	46	101	106	41	60	18	64	30	55	118	253	119	149	639	172
Pierry	80*	21	74	33	»	105	100	42	»	»	96	29	52	128	»	»	177	»	»
Passy-Grigny	110	7	56	17	15	»	»	47	»	»	73	»	»	80	»	»	»	»	»
Montmort	200	28	119	47	43	90	75	47	80	27	72	40	54	194	208	154	166	722	154
Montmirail	205	47	31	41	42	52	80	35	83	32	60	14	34	119	174	150	108	551	107
La Ferté-s.-J. (P. C.)	56	30	96	38	»	»	»	32	33	53	69	33	58	164	»	118	160	»	»
La Ferté-s.-J. (Biez)	59	31	78	39	44	61	81	38	82	38	70	37	67	148	186	158	174	666	172
Meaux (P. C.)	46	26	49	33	38	56	38	35	56	29	62	29	41	108	132	120	132	492	100
Meaux (anc. pluv.)	46	29	59	39	44	56	40	39	63	26	57	31	45	127	140	128	133	528	100
Touquin	113	23	75	52	29	51	92	30	80	22	81	35	63	150	172	132	179	633	121
Coulommiers	88	32	81	41	46	50	74	35	71	28	109	30	72	154	170	134	211	669	155
Parc St-Maur (Obsre)	50	29	57	28	56	55	47	32	55	25	82	30	37	114	158	112	149	533	174
Saint-Maur (P. C.).	37	32	66	27	55	60	67	33	51	18	85	33	39	125	182	102	157	566	190
Bassin de l'Aisne.																			
St-Mard-s.-le-M. (ht).	185	30	93	57	67	56	75	86	51	42	83	33	79	180	198	179	195	752	167
St-Mard-s.-le-M. (b.).	172	30	98	60	68	58	77	86	52	46	88	35	81	188	202	184	204	779	167
Givry-en-Arg.	175	21	80	42	65	62	63	58	36	27	88	32	78	143	190	121	198	652	150
Charmontois	155	18	115	52	87	98	81	110	68	32	95	47	»	185	266	210	»	»	»
Ste-Meneh. (P. C.).	137	29	125	56	46	78	69	59	46	49	73	40	81	210	193	154	194	751	146
Ste-Meneh. (C. M.).	137	20	72	44	56	83	64	44	33	42	81	31	65	136	203	119	177	635	146
Côte de Biesmes	243	24	68	40	64	109	118	45	34	31	63	25	42	132	291	110	130	663	125
Binarville	190	20	77	33	39	91	48	46	40	50	74	31	»	130	178	136	»	»	»
Grandpré	125	25	81	35	52	79	46	69	101	42	61	33	91	141	177	212	185	715	151
Vouziers	97	21	74	42	43	74	55	67	86	30	75	32	72	137	172	183	179	671	127
Buzancy	174	17	122	53	55	48	40	61	85	53	71	42	115	192	143	199	228	762	124
Signy-l'Abbaye	155	19	73	40	55	42	79	56	91	44	71	32	16	132	176	191	119	618	158

Stations.	Altitude.	Janv.	Fév.	Mars.	Avril.	Mai.	Juin.	Juill.	Août.	Sept.	Oct.	Nov.	Déc.	1er trim.	2e trim.	3e trim.	4e trim.	Total de l'année.	Nombre de jours pluv.
Bassin de l'Aisne (suite).																			
Remaucourt	119	31	90	46	82	45	68	71	127	53	110	43	67	167	195	251	220	833	131
Nanteuil	71	28	84	42	61	47	40	55	80	36	117	34	88	154	148	171	239	712	125
Machault...	142	23	68	25	42	75	44	42	58	25	71	30	89	116	161	125	190	592	143
Tagnon.....	96	27	62	32	51	55	53	57	87	35	78	18	74	121	159	179	170	629	161
Berry-au-Bac	57	20	56	29	41	43	58	29	42	43	73	26	41	105	142	114	140	501	140
Courtisols	157	20	52	44	50	67	61	42	»	»	53	20	63	116	178		136		
La Croix-en-Ch ...	208	13	62	38	45	57	53	46	55	31	81	20	»	113	155	132			
Suippes	138	10	62	36	58	45	62	49	57	34	76	19	27	108	165	140	122	535	112
Verzy.....	150	»	»	30	69	60	81	61	89	44	80	35	67	»	210	194	182	»	»
Bourgogne	90	25	55	56	52	38	52	89	80	54	45	13	65	136	142	223	123	624	127
Reims (P. C.).....	79	20	44	28	53	44	53	28	56	52	70	18	32	92	150	136	120	498	134
Reims (C. M.)....	88	12	45	13	28	46	58	38	53	51	46	14	»	70	132	142	»	»	
Fismes.....	80	22	75	34	51	60	51	27	60	37	65	27	55	131	162	124	147	564	111
Vauxrot (Soissons).	43	22	58	33	42	45	64	37	47	46	60	29	47	113	151	130	136	530	127
Bassin de l'Oise.																			
Aouste	204	38	80	51	52	»	»	87	59	36	131	46	33	169	»	189	210	»	»
Etreux.....	128	32	105	38	37	54	23	119	69	62	49	41	29	175	114	250	119	658	135
Hirson	196	25	80	30	32	28	62	86	110	33	87	51	48	135	122	229	186	672	152
Dizy-le-Gros.....	140	40	43	41	55	58	64	62	57	107	»	41	52	124	177	226	»	»	
Montcornet.....	163	29	88	42	66	99	74	66	87	33	99	49	79	159	239	186	227	811	141
Laon (P. C.).....	185	30	85	30	55	69	69	54	71	29	81	38	64	145	193	154	183	675	164
Laon (E. N.).....	176	»	»	»	»	»	»	39	52	24	70	22	50	»	»	115	142	»	
Guiscard	63	29	78	26	67	56	42	72	55	36	65	36	44	133	165	163	145	606	182
Lassigny	73	22	52	21	67	38	15	55	69	32	63	37	17	95	120	156	117	488	120
Venette	35	24	49	18	52	47	27	26	37	33	63	26	40	91	126	96	129	442	116
St-Jean-aux-Bois..	56	37	82	32	75	91	63	63	79	»	96	37	59	151	229	»	192	»	»
Verberie.....	40	27	61	30	78	38	51	61	63	52	72	42	56	118	167	176	170	631	150
Breteuil.....	85	28	65	30	56	39	64	59	13	40	69	39	32	123	159	112	140	534	
Maignelay	123	27	70	26	67	80	65	42	67	41	59	40	45	123	212	150	144	629	138
Cempuis.....	166	30	85	30	73	51	35	71	76	31	64	32	32	145	159	178	128	610	129
Formerie.....	225	33	144	56	64	68	28	70	104	49	104	50	72	233	160	223	226	842	205
Lihus	183	35	65	38	58	45	73	74	84	29	80	46	37	138	176	187	163	664	126
Auneuil.....	128	34	114	41	»	»	»	78	72	»	»	46	35	189					»
Fouquenies.....	110	26	85	30	57	38	75	62	83	»	»	»	13	141	170			»	
Beauvais (vallée)..	68	23	70	30	48	37	34	53	51	15	67	36	39	123	119	119	142	503	155
Beauvais (colline).	92	25	84	30	51	32	23	54	59	17	70	27	39	139	106	130	136	511	142
Beauvais (Bergez).	68	27	79	31	61	36	29	55	62	15	61	37	40	137	126	132	138	533	157
Saint-Paul.....	120	25	90	38	61	40	90	67	74	17	96	22	»	153	191	158			
N.-D. du Thil.....	114	28	85	29	54	38	76	53	63	17	84	37	33	142	168	133	154	597	120
Noailles	74	28	88	36	83	56	22	45	42	16	75	49	66	152	161	103	190	606	110
Bresles.....	68	13	49	21	52	34	11	»	»	»	»	»	»	83	97	»			
Clermont.....	88	24	61	18	93	54	80	49	52	18	71	26	22	103	227	119	119	568	
Estrées-St-Denis..	75	13	63	28	65	115	20	34	71	38	53	37	39	104	200	143	129	576	
Crépy-en-Valois...	102	47	94	30	94	77	61	24	81	33	49	32	12	171	232	138	93	634	»
Betz	102	25	83	53	52	83	32	41	59	54	68	45	63	161	167	154	176	658	109
Versigny	69	29	68	35	60	50	52	63	57	58	74	44	49	132	162	178	167	639	164
Senlis.....	63	7	42	10	120	89	37	54	51	52	80	50	11	59	246	157	141	603	130

Stations.	Altitude.	Janv.	Fév.	Mars.	Avril.	Mai.	Juin.	Juill.	Août.	Sept.	Oct.	Nov.	Déc.	1er trim.	2e trim.	3e trim.	4e trim.	Total de l'année.	Nombre de jours pluv.
Bassin de l'Oise (suite).																			
Louvres	80	»	60	30	37	33	»	»	»	»	»	»	»	»	»	»	»	»	»
Méru	93	»	»	22	15	47	18	35	»	»	»	29	55	»	80	»	»	»	»
Neuilly-en-Thelle	130	18	67	24	63	54	2	28	44	14	51	37	37	109	119	86	25	439	105
Creil	31	32	84	37	79	73	24	41	58	30	74	55	46	153	176	129	175	633	105
Fleurines	112	30	70	28	77	62	48	51	70	40	76	47	65	128	187	161	188	664	147
L'Isle-Adam	28	25	24	8	43	77	19	39	»	»	»	»	»	57	139	»	»	»	»
Pontoise	33	26	59	23	52	52	22	49	46	29	70	32	35	108	126	124	137	495	140
Bassin du Loing.																			
Moutiers	235	20	77	54	57	83	117	50	42	28	57	37	26	151	257	120	120	648	132
Saint-Fargeau	»	38	»	64?	58	73	176	74	64	33	63	61	41	»	307	171	167	»	»
Moulins-S-Ouanne	?	32	149	74	45	55	134	67	25	»	»	56	39	255	234	»	»	»	»
Champoulet	193	15	75	47	39	67	67	46	36	20	71	32	20	137	173	102	123	535	104
Toucy	196	24	164	69	61	81	114	»	»	»	»	»	»	257	256	»	»	»	»
Rogny (P. C.)	173	11	52	39	43	61	61	47	46	16	76	34	20	102	165	109	130	506	136
Tannerre	192	37	148	80	76	77	121	72	61	33	61	57	58	265	274	166	176	881	163
Combreux	130	24	80	42	58	35	47	44	51	14	95	43	45	146	140	109	183	578	155
Grignon	119	31	106	48	69	45	133	58	66	24	96	50	48	185	237	148	194	764	138
Point-de-Partage	»	28	95	51	66	51	185	50	69	21	89	47	46	174	302	140	182	798	144
Courpalet	132	24	104	54	84	52	72	51	57	28	88	48	48	182	208	136	184	710	132
Charny	140	29	139	71	56	80	82	81	62	23	49	52	53	239	218	166	154	777	»
Château-Renard	120*	16	33	»	»	»	»			»	»	»	»	»	»	»	»	»	»
Beaune-la-Rolande	?	12	38	40	18	»	»	»	»	»	»	»	»	90	»	»	»	»	»
Savigny	160	33	145	69	64	57	113	58	53	44	76	63	60	247	234	155	199	835	161
Nemours	63	32	90	41	51	57	55	33	42	20	78	41	52	163	163	95	171	592	135
Région de la Beauce et bassin de l'Eure.																			
Neuville-aux-Bois	129*	30	58	55	40	»	»	»	»	»	»	»	»	143		»	»	»	»
Pithiviers	102*	28	71	73	31	»	»	»	»	»	»	»	»	172	»	»	»	»	»
Malesherbes	?	38	70	34	49	»	»	»	»	»	»	»	»	142	»	»	»	»	»
Méréville	132	27	51?	28	4?	37	103	»	63	»	76	31	42	106	144	»	149	»	»
Étampes	71	16	40	17	40	23	61	30	64	17	88	26	38	73	124	111	152	460	121
Saint-Chéron	?	28	26	9?	43	21	»	13	»	»	»	23	36	63	»	»	»	»	»
Ablis	160	15	»	»	»	»	»	»	»	»	»	»	»	»	»	»	»	»	»
La Loupe	214	32	67	32	55	54	155	46	49	19	87	28	50	131	264	114	165	674	155
Courville	177	31	65	26	50	70	107	31	72	19	85	31	43	122	227	122	159	630	130
Chartres (E. N.)	159	10	41	22	62	48	108	160	»	32	75	32	7	73	218	»	114	»	»
Nogent-le-Roi	96	25	37	22	39	54	66	28	45	15	103	26	10	84	159	88	139	470	130
Houdan	115	81	57	26	44	44	60	52	34	34	86	27	31	164	148	120	144	576	101
Poigny	»	»	»	29	»	»	»	»	»	»	»	»	»	»	»	»	»	»	»
Rambouillet	162	52	72	28	66	129	108	25	25	23	103	33	53	152	303	73	189	717	122
Le Perray	177	38	53	28	66	93	86	40	35	26	83	34	34	119	245	101	151	616	178
Ft de Bonsmoulins	297	35	99	50	53	76	110	62	61	30	109	46	69	184	239	153	224	800	186
Forêt du Perche	283	48	100	53	52	75	96	64	80	40	139	48	65	201	223	184	252	860	149
Senonches	220	37	76	37	40	64	103	39	53	19	84	45	41	150	207	111	170	638	203
Brézolles	162	34	55	18	48	75	93	31	34	15	85	25	28	107	216	80	138	541	159
Dreux	135	27	34	35	46	61	73	28	36	28	62	25	21	96	180	92	108	476	114

Stations.	Altitude.	Janv.	Fév.	Mars.	Avril.	Mai.	Juin.	Juill.	Août.	Sept.	Oct.	Nov.	Déc.	1er trim.	2e trim.	3e trim.	4e trim.	Total de l'année.	Nombre de jours pluv.
Région de la Beauce et bassin de l'Eure (suite).																			
Saint-André.....	145	38	69	18	57	80	82	38	41	15	74	27	35	125	219	94	136	574	109
Damville.....	135	43	65	17	65	66	40	39	37	22	65	31	37	125	171	98	133	527	»
Conches.....	153	45	38	»	»	»	44	»	»	20	72	28	10	»	»	»	110	»	»
Évreux (E. N.)....	67	23	50	3?	31	102	23?	34	7?	10	81	12	4	76?	156	51?	97?	380?	»
Évreux (P. C.)....	67	34	63	16	51	64	34	37	58	20	76	38	33	113	149	115	147	524	130
Pacy-s.-Eure.....	46	36	63	»	43	55	76	41	31	54	76	29	35	»	174	125	140	»	»
Bonnières.... ...	29	38	68	22	64	58	32	37	59	39	86	27	43	128	154	135	156	573	125
Bassin de la Seine inférieure, au-dessous du confluent de l'Oise.																			
Laigle.....	206	38	101	32	65	85	63	74	54	19	94	48	55	171	213	147	197	728	212
Rugles.....	215	32	84	30	51	60	62	73	56	18	71	39	46	146	173	147	156	622	191
Neubourg.....	136	»	102	17	»	»	»	»	»	»	»	»	»	»	»	»	»	»	»
Brionne.....	63	22	64	22	58	72	45	50	51	30	80	48	37	108	175	131	165	579	»
Gournay (Hospice).	101	21	108	46	85	49	27	63	65	17	100	46	68	175	161	145	214	695	124
Gournay (Ville)...	102	21	103	46	87	57	22	62	65	22	91	46	67	170	166	144	204	689	126
Montjavoult.....	197	22	25?	23	52	48	29	52	72	32	88	27	60	70?	129	156	175	530?	»
Le Coudray-St-G...	230	36	139	39	65	62	32	45	43	38	137	50	78	214	159	126	265	764	185
Cléry.....	165	30	122	30?	49	36	106	56	58	17	68	31	58	182	191	131	157	661	136
Forges.....	168	15	114	40	61	73	25	93	90	39	95	41	37	169	159	222	173	723	133
Buchy.....	197	34	108	39	74	86	30	81	118	29	101	48	90	181	190	228	239	838	157
Epréville-Martinv..	159	23	118	51	75	96	21	88	63	27	67	47	80	192	192	178	194	756	155
Elbeuf (St-Aubin)..	9	30	98	20	63	68	17	34	49	31	80	54	47	148	148	114	181	591	132
Rouen (E. N.).....	24	48	100	34	64	66	22	65	60	25	93	43	55	182	152	150	191	675	166
Rouen (île Lacroix).	6	46	113	28	57	62	24	63	52	40	73	45	38	187	143	155	156	641	155
Rouen (Mt-aux-M.).	140	36	92	31	65	83	24	84	79	40	84	50	66	159	172	203	200	734	165
Barentin.....	68	54	132	38	84	57	29	98	106	28	122	64	89	224	170	232	275	901	167
Yvetot.....	151	63	145	67	79	102	17	101	96	41	156	50	83	275	198	238	289	1000	194
Bolbec.....	62	75	147	53	68	58	28	102	117	51	176	79	102	275	154	270	357	1056	184
Caudebec.....	9	72	148	28	64	75	26	90	124	43	115	57	87	248	165	257	259	929	170
Villequier.....	95	53	144	30	73	56	16	119	127	25	110	61	90	227	145	271	261	904	162
La Hève (sémaph.).	100	44	76	34	68	41	31	66	108	14	115	49	58	154	140	188	222	704	139
La Hève (phare)...	118	40	103	43	74	44	27	67	109	50	101	56	57	186	145	226	214	771	168
Sanvic (le Havre)..	89	39	117	32	90	48	23	91	137	66	150	85	89	188	161	294	324	967	171
Pont-Audemer....	9	»	»	»	»	»	»	55	49	49	102	62	49	»	»	153	213	»	»
Fatouville (phare).	96	47	117	34	63	56	41	77	78	64	122	70	60	198	160	219	252	829	156
Honfleur.....	4	37	94	22	67	44	28	65	84	53	101	77	59	153	139	202	237	731	186
BASSINS ENTRE LA SEINE ET LA POINTE DE BRETAGNE.																			
Bassins de la Touque, de la Dive, de l'Orne, de la Vire et de la Douve.																			
Échauffour.....	290	39	119	45	49	65	71	88	54	35	127	37	60	203	185	177	224	789	139
Gacé.....	200	37	127	46	57	50	79	60	68	20	102	40	53	210	186	148	195	739	171
Ticheville.....	160	24	67	32	52	66	72	72	51	29	106	42	51	123	190	152	199	664	167
Lisieux.....	44	52	187	60	97	94	43	76	76	48	107	44	53	299	234	200	204	937	197
Lisieux (Lambert).	49	35	81	36	58	63	51	61	68	31	106	50	50	152	172	160	206	690	160
Pont-l'Évêque.....	13	25	115	32	65	72	40	69	88	55	119	50	60	172	177	212	229	790	168
Trouville.....	4	31	84	31	53	50	27	54	72	45	78	34	36	146	130	171	148	595	170
Montpinçon.....	200	31	45	40	68	56	43	39	35	»	»	»	42	116	167	»	»	»	»
Saint-Ouen-le-Pin .	160	50	136	38	77	62	70	65	52	35	94	57	48	224	209	152	199	784	189

Stations.	Altitude.	Janv.	Fév.	Mars.	Avril.	Mai.	Juin.	Juill.	Août.	Sept.	Oct.	Nov.	Déc.	1er trim.	2e trim.	3e trim.	4e trim.	Total de l'année.	Nombre de jours pluv.
Bassins de la Touque, de la Dive, de l'Orne, de la Vire et de la Douve (suite).																			
Annebault	143	21	102	41	88	41	26	61	51	21	104	51	49	164	155	133	204	656	196
Sées	192	30	73	61	51	61	99	59	40	26	140	35	53	164	211	125	228	728	175
Flers	214	35	84	58	52	57	100	53	55	28	143	60	67	177	209	136	270	792	152
Lénault	242	48	241	44	82	85	17	91	87	20	176	53	33	333	184	198	262	977	152
Pierrefitte	235	36	118	39	77	67	101	51	57	22	133	49	51	193	245	130	233	801	179
Roucamps	275	66	200	55	72	61	42	75	109	34	186	62	85	321	175	218	333	1047	208
Ste-Honorine-du-F.	118	35	109	26	49	50	24	49	83	45	123	25	18	170	123	177	166	636	173
Caen (E. N.)	21	14	29?	30	35	27	32	49	45	24	123	24	55	73?	94	118	202	487?	136
Caen (C. M.)	12	25	85	16	63	48	19	38	59	45	154	29	33	126	130	142	216	614	129
Ouistreham	4	24	99	12	41	55	14	42	68	40	112	34	35	135	110	150	181	576	162
Caumont	244	»	»	»	74	61	21	81	155	54	171	53	84	»	156	290	308	»	»
Ver	29	37	87	36	48	68	29	55	54	33	143	37	33	160	145	142	213	660	156
Brémoy	240	55	120	38	37	41	26	46	»	12?	89	38	32	213	114	»	159	»	»
Bény-Bocage	204	46	100	56	57	67	37	51	168	33	170	89	72	202	161	252	331	946	160
Saint-Sever	210	64	226	11	»	66	»	72	84	61	210	102	85	301	»	227	397	»	»
Saint-Lô (E. N.)	42	61	101	59	75	74	28	101	155	35	171	67	37	221	177	291	275	964	182
Saint-Lô	»	31	101	50	51	62	28	259?	190	40	161	65	37	182	141	489	263	1075	192
Bérigny	130	38	127	56	61	64	32	57	126	26	201	51	78	221	157	209	330	917	»
Trévières	7	69	161	97	124	132	62	91	111	55	167	83	103	327	318	257	253	1255	175
Isigny	4	35	101	39	98	84	41	57	89	39	192	37	78	175	223	185	303	890	146
Ste-Marie-du-Mont.	32	37	83	41	79	53	22	49	81	29	168	35	68	161	154	159	271	745	202
St-Vaast-de-la-H.	1	17	77	33	59	70	24	72	»	24	161	60	82	127	153	»	303	»	»
Barfleur (phare)	73	13	50	29	46	33	18	57	56	24	116	36	64	92	97	137	216	542	136
Cherbourg	20	34	82	61	76	82	33	46	75	14	183	56	73	177	191	135	312	815	172
La Hague	8	16	66	34	36	21	17	62	55	14	187	36	62	116	74	131	285	606	123
Bassins entre le cap de La Hague et la pointe de Bretagne.																			
La Haye-du-Puits	50	35	77	»	»	»	26	37	»	20	191	47	49	»	»	»	187	»	»
Percy	105	45	164	71	71	48	66	75	145	36	198	87	102	280	185	256	387	1108	174
Coutances	70	62	118	67	87	90	40	63	104	53	119	71	113	247	217	220	303	987	170
St Planchers	52	20	85	56	39	74	152	74	53	25	202	82	94	161	265	152	378	956	144
Granville (phare)	44	25	72	44	35	66	75	46	45	27	149	50	31	141	176	118	230	665	140
Avranches	107	32	137	53	64	69	132	66	101	56	211	57	10	222	265	223	278	988	166
Landivy	198	40	156	71	81	70	115	71	74	39	155	66	94	267	266	184	315	1032	169
Le Teilleul	273	48	162	61	58	57	110	46	73	41	150	57	76	271	225	160	283	939	112
Louvigné-du-Désert	139	37	161	63	78	41	96	47	64	41	140	56	57	261	215	152	253	881	173
Fougères	127	36	142	67	70	76	87	65	68	49	139	45	91	245	233	182	275	935	189
St-Marc-s.-Couesnon	120	28	94	53	64	84	142	49	53	34	125	35	69	175	290	136	229	830	146
Sens-de-Bretagne	90	40	89	57	68	75	162	37	39	37	116	35	58	186	305	113	209	813	132
Bazouges	100	22	72	47	41	63	146	28	45	28	89	47	45	141	250	101	181	673	154
Antrain	38	33	114	56	59	71	113	38	74	31	118	52	87	203	243	143	257	846	151
Trans	100	35	92	55	69	72	127	45	59	40	136	51	68	182	268	144	255	849	197
Bécherel	145	31	69	70	44	69	67	36	60	19	116	41	48	170	180	115	205	670	122
Hédé	59	28	75	72	44	81	78	29	45	27	135	45	53	175	203	101	233	712	163
Saint-Domineuc	53	28	85	65	30	68	112	36	53	30	120	49	48	178	210	119	217	724	192
Combourg	50	31	82	63	53	77	115	43	34	39	130	62	51	176	245	116	243	780	149
Évran (Couray)	11	30	89	50	64	58	121	48	43	18	121	35	47	169	243	109	203	724	188
Miniac-Morvan	47	33	91	48	51	63	102	49	38	30	110	74	51	172	216	117	235	740	169
Dol	12	53	90	41	75	95	153	19	51	53	104	77	55	184	323	123	236	866	150

Stations.	Altitude.	Janv.	Fev.	Mars.	Avril.	Mai.	Juin.	Juill.	Août.	Sept.	Oct.	Nov.	Déc.	1er trim.	2e trim.	3e trim.	4e trim.	Total de l'année.	Nombre de jours pluv.
Bassins entre le cap de La Hague et la Pointe de Bretagne (suite).																			
St-Jouan des Guérets	43	52	95	52	58	90	90	71	65	29	107	56	76	199	238	165	239	841	204
St-Méloir des Ondes	30	44	101	39	45	75	124	21	45	44	157	64	70	184	244	110	291	829	212
St-Servan (Bouvet).	18	38	82	38	50	77	103	38	43	20	134	65	82	158	230	101	281	770	189
Saint-Malo.....	33	29	66	27	43	56	85	31	34	12	128	53	52	122	184	77	233	616	115
Saint-Brieuc (E. N.)	46	57	105	82	53	83	79	»	39	20	124	36	116	244	215	»	276	»	186
Roches-Douvres. .	55	31	38	30	30	48	29	24	52	11	77	29	61	99	107	87	167	460	120
VERSANT DE L'OCÉAN.																			
PETITS BASSINS DU SUD DE LA BRETAGNE.																			
Créac'h-d'Ouessant.	61	46	51	31	51	33	40	20	35	2	94	35	38	128	124	57	167	476	134
Ouessant	7	106	96	68	55	42	49	50	70	7	153	63	55	270	146	127	271	814	156
Pte-St-Mathieu.....	34	77	94	107	59	93	55	49	70	22	89	58	61	278	207	141	208	834	176
Brest (Obsre).....	56	51	53	69	54	31	57	65	66	14	115	46	74	173	142	145	235	695	196
Penmarc'h (phare).	34	51	50	55	66	43	67	38	26	11	76	38	55	156	176	75	169	576	167
Goarem-Lizvard...	207	56	92	128	92	52	61	52	48	14	130	100	84	276	205	114	314	909	171
Kermédan-Bihan...	130	32	33	»	»	82	37	50	53	25	111	49	62	»	»	128	222	»	»
Carhaix	147	35	68	71	45	78	101	65	80	50	115	48	62	174	224	195	225	818	167
La Feuillée	281	61	133	133	57	59	76	88	97	23	161	86	131	327	192	208	378	1005	151
Renniou.....	232	63	112	82	60	81	51	60	64	24	145	69	84	257	192	148	298	895	135
Pénity	58	42	93	71	54	59	71	84	79	21	107	44	72	206	184	184	223	797	170
Châteaulin.....	8	56	93	75	76	63	84	88	67	30	146	69	54	224	223	185	269	901	164
Quimper (E. N.)...	100	81	104	53	74	54	107	»	»	»	»	»	73	238	235	»	»	»	141
Gourin.....	158	34	64	77	48	57	39	47	63	43	92	38	52	175	144	153	182	654	153
Glomel.....	241	33	84	84	44	58	55	57	68	25	116	52	63	201	157	150	231	739	139
Corlay.....	200	51	65	39	48	104	61	54	43	17	70	34	39	155	213	114	143	625	137
Gouarec.....	136	43	80	80	54	82	60	50	60	24	95	43	48	203	196	134	186	719	149
Pontivy	57	38	45	82	40	66	84	26	23	9	102	32	41	165	190	58	175	588	131
Le Cosquer.....	167	34	46	72	58	75	64	37	30	10	120	39	47	152	197	77	206	632	143
Kéroret	132	50	55	76	45	52	44	28	37	8	120	32	46	181	141	73	198	593	132
Locminé.....	93	33	46	57	71	54	166	26	43	17	137	32	47	136	291	86	216	729	»
Baud	65	2	23	76	55	49	46	28	34	6	109	29	34	128	150	68	172	518	127
Plouay	70	44	70	57	82	55	74	20	34	18	125	45	53	171	211	72	223	677	64
Hennebont	5	31	45	65	68	43	52	24	43	15	138	39	67	141	163	82	244	630	128
Lorient (P. C.)....	5	44	58	69	80	59	36	26	51	19	161	52	62	171	175	96	275	717	137
Lorient (Obsre)....	26	50	70	90	84	71	35	41	46	14	155	44	66	210	190	101	265	766	152
Le Grognon (Groix).	45	53	71	71	56	53	20	35	30	10	150	38	70	195	129	75	258	657	137
Auray	36	52	46	75	79	57	36	28	38	7	185	46	81	173	172	73	312	730	»
Vannes (E. N.)....	35	58	18	74	46	90	59	19	71	4	225	32	28	150	195	94	285	724	131
Vannes (P. C.)....	8	35	43	78	82	71	77	44	47	3	159	34	69	156	230	94	262	742	111
Port-Navalo.....	36	32	31	60	43	37	32	29	40	4	121	39	70	123	112	73	230	538	115
Noyalo.....	20	22	42	48	58	41	29	22	23	1	104	15	19	112	128	46	138	424	100
Morguillio.....	101	45	69	98	95	62	51	40	50	9	157	43	77	212	208	99	277	796	138
Palais (Belle-Ile) ..	48	36	50	55	45	39	46	59	47	5	113	56	48	141	130	111	217	599	157
Palais (Col. agr.)..	39	26	58	55	68	41	54	51	51	»	142	53	62	139	163	»	257	»	»
Er-Hastellic.....	40	45	47	40	31	20	31	33	33	4	112	38	61	132	182	70	211	595	96

Stations.	Altitude.	Janv.	Fév.	Mars.	Avril.	Mai.	Juin.	Juill.	Août.	Sept.	Oct.	Nov.	Déc.	1er trim.	2e trim.	3e trim.	4e trim.	Total de l'année.	Nombre de jours pluv.
BASSIN DE LA VILAINE.																			
Erbrée	110	25	62	47	53	66	140	57	72	18	140	31	61	134	259	147	232	772	179
Vitré	91	27	71	51	61	76	96	57	79	25	140	37	65	149	233	161	242	785	193
St-Christophe-des-B	127	26	82	58	50	67	100	44	53	45	113	34	59	166	217	142	206	731	189
Châteaubourg	65	24	67	50	64	74	104	48	54	29	125	31	59	141	242	131	215	729	161
Le Boulet (étang)	73	25	71	60	59	77	97	44	48	33	92	51	25	156	233	125	168	682	150
Onée (étang)	92	21	58	50	60	57	118	38	48	28	127	43	51	129	235	114	221	699	192
Réserv. du Gallet	67	26	57	49	59	75	79	42	44	46	136	31	48	132	213	132	215	692	152
Rennes (E. N.)	32	25	63	27	56	74	71	38	47	50	154	37	41	115	201	135	232	683	145
Rennes (P. C.)	59	28	64	53	50	72	106	45	46	44	139	30	50	145	228	135	219	727	165
Saint-Méen	100	39	60	65	58	84	68	35	59	9	119	30	56	164	210	103	205	682	197
Montauban	80	23	61	74	52	73	116	25	44	9	120	35	48	158	241	78	203	680	164
Montfort	48	30	68	75	64	67	118	32	33	21	112	42	52	173	249	86	206	714	140
Mordelles	34	37	53	55	47	72	92	33	30	20	114	28	51	145	211	83	193	632	114
La Guerche	73	14	45	44	34	63	128	47	49	23	139	29	55	103	225	119	223	670	144
Bruz	39	32	53	67	61	69	90	31	41	12	130	37	41	152	220	84	208	664	153
Martigné-Ferchaud	87	26	54	50	49	66	96	53	58	19	183	25	56	130	211	130	264	735	175
La Couyère	90	33	53	73	48	71	95	31	52	11	160	33	45	159	214	94	238	705	116
Bain	108	34	42	80	65	89	84	34	51	10	147	33	39	156	238	95	219	708	154
Saint-Julien-de-V.	65*	39	43	61	53	91	85	41	86	16	168	30	61	143	229	143	259	774	160
Châteaubriant	57*	47	79	81	108	109	139	51	63	»	»	43	72	207	356	»	»	»	»
Guipry-Messac	11	36	47	80	60	90	81	36	55	12	146	35	38	163	231	103	219	716	156
Plélan	134	41	59	84	91	76	45	23	52	16	140	34	60	184	212	91	234	721	177
Pipriac	59	32	44	73	58	79	86	53	49	14	160	38	43	149	223	116	241	729	145
Plouguenast	172	39	57	65	41	73	75	36	38	17	117	34	33	161	189	91	184	625	140
Merdrignac	152	30	69	70	68	50?	84	46	55	26	102	39	53	169	202	127	194	692	152
Rohan	63	16	38	46	29	42	37	23	27	8	110	28	30	100	108	58	168	434	106
Josselin	34	31	43	87	65	56	68	40	25	10	111	31	56	161	189	75	198	623	97
Bosméléac	170	47	72	80	55	77	93	32	50	14	105	31	47	199	225	96	183	703	149
Néant	93	31	48	44	59	55	43	22	34	17	137	24	58	123	157	73	219	572	96
Campénéac	71	29	24	27	36	33	50	35	21	11	81	15	27	80	119	67	123	389	101
Ploërmel (P. C.)	74	29	30	65	68	50	69	30	22	13	101	25	53	124	187	65	179	555	165
Malestroit	17	27	30	50	47	37	43	19	21	2	109	29	45	107	127	42	183	459	106
Sérent	92	36	37	78	64	44	89	39	35	10	107	14	64	151	197	84	185	617	86
La Maclais	6	40	55	98	124	70	97	32	56	6	154	31	52	193	291	94	237	815	83
Redon	28	37	40	103	119	73	96	45	46	4	195	44	50	180	288	95	289	852	128
Blain	57*	27	39	63	64	70	108	31	33	0	204	30	68	129	242	64	302	737	94
Plessé	?	37	44	79	81	67	53	42	41	9	174	38	60	160	201	92	272	725	134
Guenrouët	30*	36	42	67	76	73	69	54	42	9	188	41	60	145	218	105	289	757	158
La Roche-Bernard	33	36	53	79	97	50	46	37	66	13	182	47	65	168	193	116	294	771	131
Phare du Four	?	19	29	40	27	21	53	21	18	5	30?	»	46	88	101	44?	»	»	
BASSIN DE LA LOIRE.																			
Bassin de la Loire supérieure.																			
Fix-Saint-Genis	1114	53	69	33	161	103	163	57	50	47	91	52	33	155	427	154	176	912	
Saint-Paulien	802	10	52	34	66	58	66	23	16	6	»	36	30	96	190	45	»	»	
Les Estables	1344	57	73	37	29	101	118	51	32	30	77	56	39	167	248	113	172	700	
Le Puy (E. N.)	662	20	8	18	45	27	117	11	»	17	65	20	28	46	189	»	113	»	

Stations.	Altitude.	Janv.	Fév.	Mars.	Avril.	Mai.	Juin.	Juill.	Août.	Sept.	Oct.	Nov.	Déc.	1er trim.	2e trim.	3e trim.	4e trim.	Total de l'année.	Nombre de jours pluv.
Bassin de la Loire supérieure (suite).																			
Le Puy (C. M.) ...	630	24	29	16	59	78	102	25	25	14	67	20	48	69	239	64	135	507	»
Bas-en-Basset	457	18	35	22	52	38	29	11	4	3	168	10	26	75	119	18	204	416	85
Izieux.....	402	18	82	23	81	121	151	117	29	43	89	27	35	123	353	189	151	816	161
Le Pilat.....	1400	65	210	285	165	245	406	139	»	425	361	46	18	560	816	»	425	»	»
La République	1050	28	48	73	87	375	320	189	306	401	261	167	31	149	782	896	459	2286	110
Les Creuses.....	1200	41	191	88	134	161	203	102	67	62	135	79	58	320	498	231	272	1321	172
Rochetaillée.....	800	26	130	42	98	151	175	88	36	57	97	53	52	198	424	181	202	1005	128
St-Étienne (P.C.)..	545	10	43	10	30	99	215	74	11	33	42	14	5	63	344	118	61	586	135
St-Étienne (C. M.)..	550	24	78	25	104	154	237	97	36	45	80	33	36	127	495	178	149	949	91
Fortunières	939	52	156	57	117	190	439	92	71	46	166	105	39	265	746	209	310	1530	122
Montbrison (E. N).	398	»	»	18	65	31	60	»	24	30	54?	»	»	»	156	»	»	»	»
Montbrison (P.C.)..	409	26	56	10	60	65	90	35	29	53	99	11	34	92	215	117	144	568	110
Noirétable	716	34	213	104	110	128	152	54	74	125	124	36	56	351	390	253	216	1210	134
St-Romain-d'Urfé..	690	25	205	45	82	»	84	38	49	54	88	»	57	275	»	141	»	»	»
Feurs.....	338	17	46	16	67	73	70	24	33	58	114	13	19	79	210	115	146	550	108
Nervieux.....	345	31	97	40	56	79	58	»	22	28	96	22	28	168	193	»	146	»	»
Panissière	630	16	85	35	88	94	71	31	35	53	105	19	22	136	253	119	146	654	127
Fourneaux.....	530	27	107	60	108	130	44	71	41	73	116	47	27	194	282	185	190	851	123
Montagny.....	505	36	119	64	95	182	95	49	70	135	136	45	42	219	272	254	223	1068	139
Cublize	452	10	147	45	88	140	98	40	48	78	119	45	26	202	326	166	190	884	163
Roanne.....	210	21	66	37	40	100	66	33	27	78	78	29	18	124	206	138	125	593	138
Chauffailles.....	338	32	176	81	106	114	114	42	62	108	141	49	36	289	334	212	226	1061	158
Lapacaudière.....	336	8	94	41	66	79	»	»	»	»	»	»	»	143	»	»	»	»	»
Changy	360	12	83	63	59	47	43	44	27	54	54	23	36	158	149	125	113	545	60
Suin.....	592	23	92	55	48	65	70	28	»	»	»	»	22	170	183	»	»	»	»
Charolles (P. C.)...	302	4	»	»	»	»	»	27	54	51	106	38	37	»	»	132	181	»	»
Saint-Eusèbe.....	296	27	105	61	73	66	177	49	55	38	115	45	38	193	316	142	198	849	145
Mont St-Vincent..	603	»	»	46	47	58	101	49	48	43	110	16	27	»	206	140	153	»	»
Antully.....	555	43	105	79	93	51	106	90	48	85	150	50	57	227	250	223	257	957	125
Le Creusot	413	33	117	64	72	75	107	88	53	68	157	48	53	214	254	209	258	935	117
Huilly.....	?	18	87	63	61	61	142	47	23	35	91	39	25	168	264	105	155	692	129
Arnay-le-Duc	370	25	61	68	79	53	182	47	19	33	101	37	23	154	314	99	161	728	122
Saint-Prix.....	425	69	»	158	133	58	120	101	96	10	195	96	136	»	311	207	427	»	»
Anost.....	302	48	276	128	137	54	111	119	101	69	139	99	85	452	302	289	223	1366	120
Sully.....	413	33	88	80	65	50	93	82	39	48	118	48	218	201	208	169	384	962	163
Autun (P. C.).....	287	41	104	83	69	45	134	73	46	64	134	37	33	228	248	183	204	863	161
Autun (C. M.) .. .	287	42	»	93	86	»	116	69	45	45	135	35	38	»	»	159	208	»	»
Toulon-s.-A.....	270	33	»	55	87	46	81	60	56	»	63?	54	43?	»	214	»	160?	»	»
Digoin	220	27	136	68	76	55	93	67	47	68	100	40	39	231	224	182	179	816	171
Saint-Clément.....	485	38	142	79	86	119	83	81	50	109	94	73	43	259	288	240	210	997	138
Pierrefitte.....	210	13	37	»	»	»	»	»	»	31	96	41	13	»	»	»	150	»	»
Dompierre.....	240	25	96	61	69	56	36	54	42	37	109	45	31	182	161	133	185	661	168
Bourbon-Lancy....	305	28	133	65	38	44	64	54	54	39	137	31	33	226	146	147	201	720	»
Beaulon.....	216	17	89	60	62	49	66	46	47	39	92	33	13	166	177	132	138	613	126
Gennetines	260	20	83	62	60	37	78	81	22	49	91	25	24	165	175	152	140	632	132
Luzy.....	275	»	175	82	82	»	69	87	»	85	»	44	57	»	»	»	»	»	»
Châtillon-en-B.....	233	48	138	127	77	47	79	76	35	57	105	52	44	313	203	168	201	885	151
Decize	230	26	116	64	74	38	64	79	37	45	101	40	24	206	176	161	165	708	131
Prémery	239	51	194	91	71	65	52	72	51	49	93	63	50	336	188	172	206	902	166
Nevers.....	186	37	121	54	57	33	67	59	40	50	69	46	19	212	157	149	134	652	»

Stations.	Altitude.	Janv.	Fév.	Mars.	Avril.	Mai.	Juin.	Juill.	Août.	Sept.	Oct.	Nov.	Déc.	1er trim.	2e trim.	3e trim.	4e trim.	Total de l'année.	Nombre de jours pluv.
Bassin de l'Allier.																			
Châteauneuf	1294	28	101	68	62	91	113	30	11	9	87	34	23	197	266	50	144	657	144
Mercoire	1222	79	30	90	85	124	82	29	26	13	118	32	48	199	291	68	198	756	154
Langogne	916	29	37	47	70	104	74	26	24	15	80	28	49	113	248	65	157	583	164
Chapeauroux	746	9	28	24	66	73	93	45	12	27	97	22	44	61	232	84	163	540	119
Grandrieu	1166	27	49	29	66	81	98	37	19	21	132	26	36	115	245	77	194	621	152
Le Chambon	1012	19	44	33	65	86	178	31	18	39	105	28	46	96	329	88	179	692	154
Saugues	980	5	28	24	38	48	87	34	23	17	46	29	24	57	173	74	99	403	104
Langeac	492	13	51	20	46	66	134	41	21	12	66	31	49	84	246	74	146	550	98
Murat	924	40	64	37	53	63	188	49	37	35	103	30	40	141	304	121	173	739	130
Massiac	540	21	36	37	52	83	161	32	17	31	67	26	28	94	296	80	121	591	86
Brioude	415	26	47	37	61	112	150	35	26	35	73	35	51	110	323	96	159	688	149
Besse	1028	38	39	45	95	98	133	74	65	53	222	58	37	122	326	192	317	957	122
La Chaise-Dieu	1075	1	15	17	43	156	214	48	38	24	82	34	34	32	413	110	150	706	109
Chaumont	604	26	52	28	82	121	»	51	32	47	50	28	7	106	»	130	85	»	»
Ambert	530	26	158	32	78	154	103	38	38	64	88	57	44	216	335	140	189	880	172
Billom	359	»	»	»	47	79	67	50	»	»	29	40	10	»	193	»	79	»	»
La Molière	368	36	79	53	80	122	102	43	»	»	»	»	»	168	304	»	»	»	»
Saint-Dier	450	58	155	44	47	123	145	29	48	92	»	»	»	257	315	169	»	»	»
St-Nectaire	760	25	115	32	77	67	96	16	28	16	74	27	37	172	240	60	138	610	165
Le Vernet-L.-V.	812	3	105	43	63	137	12	4	3	70	73	56	47	151	212	77	176	616	113
Thiers (P. C.)	414	38	110	93	74	174	145	67	66	101	76	82	51	241	393	234	209	1077	195
Puy-de-Dôme (Obs.)	1467	100	454	214	281	108	158	125	117	111	120	119	108	768	547	353	347	2015	274
Clermont (Obsre)	388	16	88	28	67	126	144	27	27	38	72	21	43	132	337	92	136	697	218
Clermont (E. N.)	400	13	152	12	36	38	97	21	»	»	30	»	61	177	170	»	»	»	»
Clermont (P. C.)	378	18	93	25	58	121	129	25	28	34	66	21	59	136	308	87	146	677	162
Pont-du-Château	350	22	41	26	51	82	126	34	20	43	95	26	17	89	259	97	138	583	133
Pontgibaud	673	16	79	74	94	125	134	83	34	54	101	56	23	169	353	171	180	873	182
Vichy	258	28	69	72	83	77	97	78	65	67	108	45	41	169	257	210	194	830	163
Ebreuil	310	15	86	29	53	44	82	40	49	43	77	25	45	130	179	132	147	588	132
Chantelle	300	9	56	29	64	61	66	64	44	56	81	26	27	94	191	164	134	583	150
Cressanges	420	18	48	75	67	67	74	85	24	37	72	27	32	141	208	146	131	626	115
Chatel-de-Neuvre	262	20	72	58	64	51	92	76	29	41	109	22	14	150	207	146	145	648	117
Bessay	226	18	57	»	66	75	60	77	32	46	105	37	29	»	201	155	171	»	»
Moulins (E. N.)	223	18	76	64	60	33	46	94	25	52	93	36	31	158	139	171	160	628	152
Moulins (P. C.)	215	19	61	51	51	30	42	93	22	44	94	37	28	131	123	159	159	572	159
Baleine	209	25	120	81	63	58	108	111	55	35	122	44	30	226	229	201	196	852	182
Franchesse	250	17	82	66	50	83	103	89	46	27	109	41	24	165	236	162	174	737	169
Lurcy-Lévy	230	»	46	49	36	55	103	92	43	»	»	»	»	»	194	»	»	»	»
Bassin du Cher.																			
Auzances	557	18	122	94	79	69	130	74	55	29	141	66	33	234	278	158	240	910	147
Montaigu	625	23	125	59	99	52	133	92	33	49	115	44	40	207	284	174	199	864	151
Bellaigues	508	14	59	70	75	72	182	49	57	42	74	40	31	143	329	148	145	765	134
Virlet	508	14	52	70	75	72	182	51	57	42	74	40	31	136	329	150	145	760	120
Chénérailles	528	22	49?	73	70	76	102	94	68	23	113	35	24	144	248	185	172	749	»
Chambon	330	25	96	46	53	72	143	61	43	28	88	37	36	167	268	132	161	728	150
Commentry	391	25	94	75	96	75	149	103	54	21	95	43	25	194	320	178	163	855	155
Montluçon	220	18	62	77	55	53	111	70	44	25	91	39	17	157	219	139	147	662	»
Épineuil	183	26	33	63	57	73	139	103	34	11	40	54	50	122	269	148	144	683	125

Stations.	Altitude.	Janv.	Fév.	Mars.	Avril.	Mai.	Juin.	Juill.	Août.	Sept.	Oct.	Nov.	Déc.	1er trim.	2e trim.	3e trim.	4e trim.	Total de l'année.	Nombre de jours pluv.
Bassin du Cher (suite).																			
Préveranges	450	43	133	89	68	83	162	92	60	31	120	72	47	265	313	183	239	1000	167
Culan	274	21	93	81	70	66	120	89	42	27	113	47	16	195	256	158	176	785	156
Saulzais-le-P.	229	15	68?	65	53	78	145	65	20	16	80	21	22	148	276	101	123	648	108
La Queune	183	26	64	73	56	60	100	87	35	26	125	47	21	163	216	148	193	720	126
Givarlais	280	27	55	»	63	58	69	77	53	28	128	48	19	»	190	158	195	»	»
Hérisson	238	18	109	83	74	77	87	67	88	30	120	41	22	210	238	185	183	816	102
Cérilly	294	20	114	55	57	59	71	94	47	29	133	42	12	189	187	170	187	733	146
Bougimont (h. bois)	300	28	94	69	67	71	77	74	47	27	137	43	15	191	215	148	195	749	123
Richebout	246	27	87	80	60	49	96	93	35	26	121	46	13	194	205	154	180	733	152
Isle-et-Bardais	240	16	55	56	44	45	83	65	40	28	99	37	10	127	172	133	146	578	106
Charenton	181	34	102	71	57	38	71	70	36	20	86	45	33	207	166	126	164	663	136
Arpheuilles	205	35	117	88	60	60	101	80	41	46	78	49	31	240	221	167	158	786	132
Saint-Amand	164	16	70	57	50	42	80	88	34	31	99	44	22	143	172	153	165	633	111
Ourouer-les-B.	200	34	120	64	57	56	119	61	56	28	»	»	»	218	232	145	»	»	»
Bengy	198	43	29	101	79	75	118	120	45	21	38	68	42	173	272	186	148	779	141
Dun-sur-Auron	179	44	114	74	60	67	78	94	37	26	76	54	27	232	205	155	157	751	112
Levet	183	31	90	58	60	44	129	56	39	17	99	30	21	179	233	112	150	674	100
Châteauneuf-s.-Ch.	140	26	82	68	58	63	62	82	46	27	114	37	24	176	183	155	175	689	125
Morlac	193	28	100	60	63	57	119	68	47	46	84	46	23	188	239	161	153	741	114
Lignières	162	18	89	73	63	70	111	82	31	18	99	38	13	180	244	131	150	705	95
Issoudun	149	28	70	87	52	62	152	66	96	19	107	25	19	185	266	181	151	783	135
Charost	124	34	81	74	51	34	57	62	»	41	78	40	18	189	182	»	136	»	»
Les Aix	200	35	142	64	61	43	82	74	55	41	84	36	51	241	186	170	171	768	93
La Réserve (St-Pal.)	304	50	229	97	150	93	177	75	78	43	112	66	77	376	420	196	255	1247	162
Bourges (E. N.)	155	23	100	49	53	46	53	110	50	29	93	38	19	172	152	189	150	663	136
Bourges (P. C.)	151	29	113	32	66	89	158	137	86	4	54	70	41	174	313	227	165	879	169
Bourges (Mess.-J.)	137	31	106	63	68	56	139	89	68	29	105	44	31	200	263	186	180	829	173
Mehun-sur-Yèvre	120	»	100	81	70	34	95	60	70	15	10	39	28	»	199	145	168	»	»
Les Chaffauds	165	31	133	77	79	65	118	66	58	22	103	43	37	241	262	146	183	832	141
Lury	112	»	»	»	»	»	»	»	44	13	101	31	»	»	»	»	»	»	»
Le Briou (Vierzon)	168	24	137	66	»	30	70	61	55	20	104	63	39	227	»	136	206	»	»
Graçay	110	18	67	68	56	24	119	46	46	10	94	33	24	153	199	102	151	605	123
Mennetou-s.-Cher	88	25	116	45	74	29	»	62	55	23	170	62	37	186	»	140	269	»	»
Humbligny	330	40	150	75	86	51	110	79	63	42	123	50	65	265	247	184	238	934	111
La Chapelle d'A.	195	49	199	104	107	90	173	96	65	24	162	72	75	352	370	185	309	1216	163
Argent	173	59	119	78	86	49	44	52	68	21	86	55	59	256	179	141	200	776	117
Aubigny	190	40	126	84	118	57	164	57	97	33	110	56	42	250	339	187	208	984	112
Nançay	136	28	101	88	76	34	108	58	52	33	78	43	37	217	218	143	158	736	133
Brinon	138	24	104	67	84	56	112	80	62	29	105	60	57	195	352	171	222	840	122
Salbris	109	24	84	56	70	28	121	31	46	17	87	41	40	164	219	94	168	645	150
Romorantin	104	18	85	58	49	31	114	78	49	17	107	39	»	161	194	144	»	»	»
Selles-s.-Ch.	92	1	25	12	11	17	33	22	9	4	25	6	6	38	61	35	37	171	135
Saint-Aignan	71	19	56	46	57	61	113	44	43	14	74	39	55	121	231	101	168	621	120
Montrichard	68	30	92	76	61	68	90	54	57	42	74	51	54	198	219	153	179	749	154
Bassin de l'Indre.																			
Sainte-Sévère	258	189?	115	99	56	69	63	64	40	21	111	47	27	403?	188	125	185	901?	143
Châteauroux (E.N.)	157	25	117	38	38	66	75	14	85	15	78	31	40	180	179	114	149	622	120
Châteauroux (P. C.)	151	39	91	84	73	62	89	79	80	21	99	37	38	214	224	180	174	792	169

Stations.	Altitude.	Janv.	Fév.	Mars.	Avril.	Mai.	Juin.	Juill.	Août.	Sept.	Oct.	Nov.	Déc.	1er trim.	2e trim.	3e trim.	4e trim.	Total de l'année.	Nombre de jours pluv.
Bassin de l'Indre (suite).																			
Châteauroux (St. Ag.)	155	54	86	73	61	52	66	67	75	35	92	32	29	213	179	177	153	722	163
La Chapelle Bl. A.	126*	27	81	49	»	90	»	»	»	»	78	47	»	157	»	»	»	»	»
Loches (E. N.)	73	12	77	55	57	61	82	38	55	29	60	31	25	144	200	122	116	582	124
Loches (P. C.)	73	22	68	40	»	»	»	»	41	17	61	39	52	130	»	»	152	»	»
Nouans	115*	23	86	45	51	»	»	»	»	»	63	35	59	154	»	»	157	»	»
Manthelan	100	22	68	42	»	96	60	34	56	16	85	41	48	132	»	106	174	»	»
Le Louroux	94	23	78	52	49	96	47	30	66	23	89	37	51	153	192	119	177	641	127
Azay-le-Rideau	42	46	116	48	»	61	116	27	74	26	143	12	69	210	»	127	224	»	»
Saint-Branchs	99*	20	75	45	42	84	»	»	34	6	74	39	48	140	»	»	161	»	»
Lignières	45*	28	71	41	»	80	73	27	56	16	86	35	59	140	»	99	180	»	»
Rigny-Ussé	?	30	64	37	»	75	»	»	55	13	85	36	54	131	»	»	175	»	»
Huismes	81	30	57	24	41	67	137	4	»	»	79	20	38	111	245	»	137	»	»
Bassin de la Creuse.																			
Felletin	643	15	89	25	56	55	52	27	42	25	117	43	12	129	163	94	172	558	159
Ahun	453	23	29?	35	60	96	77	79	70	15	111	34	22	87	233	164	167	651	107
Guéret (E. N.)	453	14	38	29	81	84	26	75	95	31	78	34	28	81	191	201	140	613	129
Boussac	380	39	127	82	67	66	91	79	44	36	103	51	30	248	224	159	184	815	193
La Souterraine	378	59	161	61	84	138	150	85	115	27	153	61	57	281	372	227	271	1151	174
Dun-le-P.	355	42	157	94	79	100	103	88	58	24	121	45	29	293	282	170	195	940	153
Bénévent	535	46	127	82	83	137	131	96	77	32	140	50	44	255	351	205	234	1045	171
Razès	436	48	153	115	86	111	158	88	76	29	182	73	68	316	355	193	323	1187	198
Bessines	342*	39	104	96	81	98	160	104	82	22	165	46	45	239	339	208	256	1042	154
Bellac	216	35	111	100	72	85	91	116	91	17	158	45	47	246	248	224	250	968	112
Magnac-Laval	226	42	98	108	64	114	121	94	93	14	126	54	42	248	299	201	222	970	179
Arnac-la-Poste	320	53	131	»	78	129	153	116	88	17	149	50	54	»	360	221	253	»	»
Les Chézeaux	300	42	132	173	81	158	119	77	86	»	»	33	41	347	358	»	»	»	»
St-Benoît-du-S	223	46	67	86	79	99	165	78	58	16	125	45	23	199	343	152	193	887	129
Le Blanc	125	44	112	71	59	89	95	93	52	9	93	36	30	227	243	154	159	783	144
Barrou	49	31	67	50	61	146	139	67	59	13	104	47	46	148	346	139	197	830	»
Abilly	80*	25	73	38	47	89	93	53	50	10	81	42	36	136	229	113	159	637	155
Buxeuil	50	23	42	33	41	71	77	28	43	26	71	36	34	98	189	97	141	525	71
Bassin de la Vienne.																			
Eymoutiers	420	53	128	61	88	126	136	78	103	40	208	50	55	242	350	221	313	1126	151
Châteauneuf	460	50	169	106	160	108	141	102	144	57	139	69	64	325	409	303	272	1309	131
Saint-Léonard	356	43	134	77	74	99	91	44	91	22	176	43	44	254	264	157	263	938	141
Pontarion	454	35	124	82	78	80	94	83	87	28	124	48	22	241	252	198	294	885	147
Pierrebuffière	338	47	73	76	76	163	170	65	63	15	170	42	23	196	409	143	235	983	145
Ambazac	410	63	152	86	»	53	141	68	95	»	62	»	»	301	»	»	»	»	»
Limoges (E. N.)	257	47	103	85	89	92	158	74	129	19	145	39	36	235	339	222	220	1016	»
Limoges (P. C.)	245	54	112	81	84	168	202	87	101	22	178	46	52	247	454	210	276	1187	148
Limoges	300	»	»	»	64	144	»	»	92	»	161	»	»	»	»	»	»	»	»
Nexon	349*	»	»	»	»	178	82	91	»	22	180	20?	4?	»	»	»	204?	»	»
Oradour-s.-Vayres	350	»	116	110	79	127	129	80	103	25	191	47	55	»	335	208	293	»	»
St-Laurent-s.-G	240	53	96	98	102	140	158	110	93	15	208	51	39	247	400	218	298	1163	144
Oradour-s.-Gl	270	44	127	87	77	100	140	89	71	8	163	42	43	258	317	168	251	994	158

Stations.	Altitude.	Janv.	Fev.	Mars.	Avril.	Mai.	Juin.	Juill.	Août.	Sept.	Oct.	Nov.	Déc.	1er trim.	2e trim.	3e trim.	4e trim.	Total de l'année.	Nombre de jours pluv.
Bassin de la Vienne (suite).																			
Rochechouart	247	36	44	69	54	127	151	72	62	18	147	34	31	149	332	152	212	845	161
Chabanais	160	43	99	105	56	130	159	37	68	15	161	39	37	347	345	120	237	949	157
Confolens	138	23	97	95	74	70	»	82	»		»	38	49	215	»				
Nouic	240	39	136	125	84	96	167	121	103	28	173	50	47	300	347	252	270	1169	178
Lussac-les-Ch	84	43	57	95	47	59	123	56	55	9	104	43	33	195	229	120	180	724	130
Rom	»	39	65	96	51	88	126	61	39	6	127	44	34	200	265	106	205	776	161
Lezay	125	50	84	89	71	71	98	81	61	12	166	54	78	223	240	154	298	915	184
Menigoute	167	?	68	89	66	99	102	51	103	7	183	77	89	»	267	161	349	»	»
Poitiers (P. C.)	115	38	38	63	58	95	88	72	33	7	118	39	29	139	241	112	186	678	121
Poitiers (de Touch.)	117	31	30	72	48	99	68	81	47	11	123	39	38	133	215	139	200	687	145
Jaulnay	65*	28	62	52	»	98	80	37?	28	12	66	24	23	142		77?	113		»
Saint-Épain	40	30	83	49	63	75	128	»	69	5	87	44	52	162	266	»	183		»
Parçay-s.-V.	43	24	55	41	»	90	68	31	67	12	78	47	47	120	»	110	172		»
St-Benoît (forêt)	?	»	»			»	»	»	»	6	85	34	46	»		»	165		»
Bassin de la Loire, du Bec-d'Allier à Angers.																			
Sancoins	200	39	125	74	77	79	94	»	»		»	57	22	238	250		»	»	»
La Guerche	182	27	94	38	37	43	82	60	»		63	33	7	159	162		103	»	»
Cuffy	187	35	128	69	68	62	67	56	42	29	95	43	29	232	197	127	167	723	162
Givry	170	29	104	68	46	57	49	60	39	27	87	39	25	201	152	126	151	630	158
Sancergues	174	34	145	82	52	67	86	63	56	26	110	43	34	261	205	145	187	798	127
Sancerre	296	27	108	43	64	85	84	49	96	»	75	55	»	178	233	»	»	»	»
Saint-Satur	150	28	82	69	65	64	81	53	58	21	84	50	34	179	210	132	168	689	156
Léré	145	18	114	70	51	74	85	46	40	23	82	41	30	202	210	109	153	674	182
Sainpuits	245	41	145	76	52	68	149	63	44	34	62	64	43	262	269	141	169	841	159
L'Étang-du-Puits	?	21	99	69	88	43	106	67	62	28	103	69	68	189	237	157	240	823	150
Gien	130	27	85	48	46	37	70	56	57	21	62	36	42	160	153	134	140	587	144
Coullons	170	28	30	22	44	22	43	18	22	»	48	31	22	80	109	»	101		»
Ouzouer-le-Marché	136	21	46	39	35	57	146	20	50	9	85	27	40	106	238	79	154	577	125
Orléans (E. N.)	109	20?	54	86	50	59	61	21	63	32	104	37	35	160	170	116	176	622	112
Orléans (P. C.)	100	32	69	65	62	69	103	43	57	27	119	38	45	166	234	127	202	729	166
Le Coudray	?	25	63	22	59	41	119	69	54	31	113	57	62	110	219	154	232	715	131
La Ferté-St-Aubin	132*	»	45	39	63	27	41	28	14	3	89	38	»	»	131	45	»	»	
La Motte-Beuvron	120	20	85	50	54	44	74	52	29	25	66	31	41	155	172	106	138	571	114
La Ferté-St-Cyr	92	33	103	51	44	27	64	52	52	19?	93	59	22	187	135	123	174	619	72
Vernou (Loir-et-Cher)	90	21	76	64	52	63	67	25	57	31	101	41	48	161	182	113	190	646	144
Contres	100	15	53	46	51	37	100	33	35	17	70	40	45	114	188	85	155	542	83
Blois (E. N.)	104	21	52	68	48	43	151	91	61	20	83	26	50	141	242	172	159	714	127
Blois (P. C.)	73	23	51	72	54	58	136	38	74	27	75	32	50	146	248	139	157	690	114
Herbault	132	23	51	54	51	58	99	39	55	29	74	29	47	128	208	123	150	609	83
Saint-Amand	123	»	39	27	45	69	69	16	48	14	67	30	50	»	183	78	147	»	»
Villedomer	81*	32	67	45	»	109	77	16	61	18	85	33	58	144	»	95	176		
Amboise	87*	24	78	54	»	»	»	»	»	»	»	»	»	156	»		»		»
Vernou (Indre-et-Loire)	56	36	78	44	39	122	104	»	50	9	75	28	54	158	265		157	»	
Crotelles	100	38	74	45	53	124	74	27	70	20	90	34	68	157	251	117	192	717	139
Beaumont-la-R.	128	31	62	45	50	79	136	26	63	15	96	33	61	138	265	104	190	697	167
Tours (C. M.)	60	26	64	43	45	93	»		»	15	66	29	61	133	»		156	»	
Tours (P. C.)	57	26	67	40	46	90	89	33	58	18	66	31	70	133	225	109	167	634	162

Stations.	Altitude.	Janv.	Fév.	Mars.	Avril.	Mai.	Juin.	Juill.	Août.	Sept.	Oct.	Nov.	Déc.	1er trim.	2e trim.	3e trim.	4e trim	Total de l'année.	Nombre de jours pluv.
Bassin de la Loire, du Bec-d'Allier à Angers (suite).																			
Channay	85*	26	51	47	»	69	117	49	75	16	109	39	78	124		140	226	»	»
Gizeux	74*	12	54	42	»	37	135	18	72	2	107	25	52	108	»	92	184	»	»
Ponts-de-Cé	22	30	37	36	65	57	58	23	62	6	98	18	50	103	180	91	166	540	169
Bassin du Loir.																			
Janville	142*	25	65	38	32	49	92	33	69	31	93	37	29	128	173	133	159	593	141
Orgères	133	24	39	36	32	39	102	23	49	27	81	22	30	99	173	99	133	504	145
Authon	250	37	64	37	63	65	136	21	65	11	107	37	74	138	264	97	218	717	125
Brou	165	16	32	37	43	74	134	17	61	8	61	29	53	85	251	86	143	565	155
Thiron-Gardais	230	38	74	34	52	121	190	»	55	19	54	30	53	146	363	»	137	»	»
Illiers	170	22	40	54	47	78	97	18	47	19	79	33	41	116	222	84	153	575	147
Voves	147*	28	47	37	48	63	92	33	47	17	96	28	33	112	203	97	157	569	157
Bonneval	126	35	57	48	50	81	161	27	42	31	108	20	47	140	292	100	175	707	133
Châteaudun	144	20	35	31	40	63	149	18	47	28	75	20	28	86	252	93	123	554	127
Droué	154	34	64	44	58	56	130	24	57	16	82	26	55	142	244	97	163	646	159
Cloyes	95*	23	46	32	52	71	88	26	57	43	83	27	48	101	211	126	158	596	144
Oucques	130	24	54	42	80	55	79	26	53	31	76	32	43	120	214	110	151	595	145
Morée	143	37	45	38	64	72	74	31	71	48	89	29	46	120	210	150	164	644	147
Vendôme (P. C)	80	24	50	34	60	58	81	38	49	22	74	33	42	108	199	109	149	565	141
Vendôme (Nouel)	82	27	58	31	53	87	75	34	49	24	73	30	44	116	215	107	147	585	167
Montoire	67	27	47	41	59	56	110	30	54	11	77	25	52	115	225	95	154	589	157
Montmirail	232	24	36	10	53	55	134	23	»	15	75	24	35	70	242	»	134	»	»
Mondoubleau	153	38	56	34	60	60	137	24	40	24	100	28	57	128	257	88	185	658	83
Saint-Calais	100	»	»	»	»	»	»	»	»	»	90	24	52	»	»	»	166	»	»
Savigny	93	36	53	40	49	55	112	27	66	21	91	32	68	129	216	114	191	650	164
La Chartre-s.-L	72	30	37	37	46	60	115	23	»	40	89	26	64	104	221	»	179	»	»
Château-du-Loir	70	16	29	17	29	53	137	»	»	6	50	18	43	62	219	»	111	»	»
Le Grand-Lucé	124	11	36	41	67	63	94	11	47	17	»	»	»	88	224	75	»		
Villebourg	65*	28	47	45	54	63	»	»	»	8	88	29	64	120	»	»	181	»	»
Dissais-s.-C	70	29	44	36	44	63	155	40	56	24	89	30	58	109	262	120	177	668	142
Jupilles	150	15	36	42	41	89	113	71	76	32	78	26	57	93	243	179	161	676	118
Vaas	58	30	37	29	39	78	152	43	46	10	99	24	63	96	269	99	186	650	114
Villiers-au-Bouin	»	22	46	36	37	88	188	33	57	16	98	30	64	104	313	106	192	715	121
Le Lude	45	22	39	34	39	65	88	37	60	15	109	25	64	95	192	112	198	597	97
Écommoy	97	24	38	32	40	80	88	»	»	»	»	»	»	94	208	»	»	»	
Pontvallain	52	39	62	41	86	63	244	48	82	10	88	18	92	142	393	140	198	873	109
La Flèche	38	25	33	»	63	61	103	21	33	9	72	19	48	»	227	63	139	»	»
La Ch^lle-d'Aligné	61	43	48	35	58	63	110	31	»	»	»	»	»	126	231	»	»		
Bassin de la Sarthe.																			
F^t d'Écouves (R. V.)	309	31	59	57	83	50	134	97	88	38	148	43	73	147	267	223	264	901	175
F^t d'Écouves (Gât.)	203	41	87	60	54	54	122	63	65	49	141	32	72	188	230	177	245	840	143
F^t d'Écouves (T.)	331	41	83	58	75	41	122	64	54	34	165	38	45	182	238	152	248	820	158
F^t de Perseigne	188	31	56	60	58	73	197	26	52	15	119	28	57	147	328	93	204	772	155
F^t de Bourse	148	41	148	78	92	50	141	18	49	6	177	29	51	267	283	73	257	880	154
La Fresnaye	156	23	33	37	45	77	168	30	48	9	116	22	50	93	290	87	188	658	99
St-Léonard-des-B.	127	12	45	23	43	27	61	10	5	13	91	23	25	80	131	28	139	378	117
Alençon (E. N.)	143	24	62	60	44	39	111	28	103	38	111	40	51	146	194	169	202	711	146

Stations.	Altitude.	Janv.	Fév.	Mars.	Avril.	Mai.	Juin.	Juill.	Août.	Sept.	Oct.	Nov.	Déc.	1er trim.	2e trim.	3e trim.	4e trim.	Total de l'année	Nombre de jours pluv.
Bassin de la Sarthe (suite).																			
Alençon (C. M.)..	148	40	63	59	44	36	141	27	103	38	98	40	16	162	221	168	154	705	149
St-Denis-s.-S.....	202	17	48	31	22	31	55	29	12	2	76	23	32	96	108	43	131	378	101
Villaines-la-Juhel..	200	36	79	47	51	54	204	30	51	28	126	37	74	162	209	109	237	817	164
Neufchâtel.....	159	23	40	43	55	60	90	30	»	»	»	»	27	106	205	»	»		
Pt-Oisseau.....	135	9	25	43	42	72	135	15	22	9	»	»	»	77	249	46	»		
Beaumont-s.-S....	83	24	38	45	61	75	99	31	42	13	113	25	54	107	235	86	192	620	154
Mamers....	126	32	35	40	49	63	94	»	»	10	77	16	39	107	206	»	132	»	»
Monhoudou.....	130	7	35	34	42	40	74	18	»	»	»	»	41	76	156	»	»	»	
Bonnétable.....	118	21	20	27	40	55	85	17	46	11	96	12	33	68	180	74	141	463	109
Ballon.....	98	26	39	37	73	68	140	25	45	14	132	28	50	102	281	84	210	677	108
La Guierche.....	62	17	21	36	»	43	127	21	54	20	101	27	57	74	»	95	185	»	
Sargé.....	107	18	20	23	44	37	42	33	60	16	103	21	53	61	123	109	177	470	?
Le Mans (E. N.)..	101	18	24	30	56	41	84	17	39	21	100	22	48	72	181	77	170	500	116
Le Mans (E. N.)...	79	25	33	30	55	36	89	17	48	21	110	23	49	88	180	86	182	536	118
Le Mans (P. C.)..	66	26	29	31	56	43	71	21	51	18	103	24	47	86	170	90	174	520	136
Le Mans (gaz).....	51	31	30	33	64	37	68	18	49	17	103	22	50	94	169	84	175	522	141
Le Mans (Pontlieue)	51	31	38	32	60	42	64	25	55	20	98	25	53	101	166	100	176	543	147
Mortagne.....	237	27	78	42	46	97	72	30	54	32	104	36	48	147	215	126	188	676	176
Forêt de Réno	236	38	83	44	54	59	72	42	72	17	115	27	53	165	185	131	195	676	133
Rémalard	127	32	65	36	59	75	180	37	45	21	128	33	58	133	314	103	219	769	153
Bellême.....	222	43	79	52	58	91	151	53	66	18	130	38	79	174	300	137	247	858	178
Nogent-le-Rotrou..	116	34	68	34	59	129	222	27	34	9	89	29	54	136	410	70	172	788	150
Mâle.....	175	36	50	38	48	70	217	27	44	20	103	28	61	124	335	91	192	742	162
La Ferté-Bernard..	99	11	20	17	38	39	114	15	33	13	72	20	32	48	191	61	124	424	115
Bouloire.....	135	25	33	28	43	42	156	25	29	11	76	20	40	86	241	65	136	528	120
Connerré.....	82	34	39	31	36	94	113	26	69	21	93	32	59	104	243	116	184	647	108
Parigné-l'Évêque..	124	21	40	40	56	85	67	27	55	21	110	38	64	101	208	103	212	624	82
Souligné-s.-Vallon.	72	41	54	36	75	46	164	25	54	29	116	27	56	131	285	108	199	723	133
Chantenay.....	60	22	20	22	40	25	62	30	47	10	93	16	25	64	127	87	134	412	99
Malicorne.....	40	»	»	»	»	»	»	»	»	21	105	24	»	»	»	»	171	»	»
Sillé-le-Guillaume.	198	29	67	72	53	40	139	29	97	15	130	10	»	168	232	141	»	»	»
Conlie.....	127	1	18	11	56	35	148	27	29	4	88	21	12	30	239	60	121	450	79
Neuvillette.....	169	34	29	30	30	»	»	»	»	»	»	»	»	92	»	»	»	»	»
Amné.....	66	18	32	32	58	38	58	15	36	5	74	2	30	82	154	56	106	398	119
Loué.....	80	13	34	37	70	49	33	20	59	11	95	7	12	84	152	90	114	440	100
Sainte-Suzanne....	146	34	59	46	72	55	134	40	49	25	127	26	67	139	261	114	220	734	182
Meslay.....	200	29	55	46	80	56	147	19	45	28	134	20	67	130	283	92	221	726	135
Grez-en-Bouëre....	87	22	43	41	65	68	155	31	52	20	132	26	64	106	288	103	222	719	162
Sablé.....	37	36	65	37	82	39	90	29	44	4	113	16	58	138	211	77	187	613	98
La Baumette	31	25	39	34	55	73	61	21	54	19	95	17	45	98	189	94	157	538	159
Angers (E. N.)....	?	26	57	29	87	56	47	25	»	»	10	26	74	112	190	»	200	»	»
Angers (Quélin)..	40	28	36	36	82	67	46	25	58	14	104	18	55	100	195	97	177	569	144
Bassin de la Mayenne.																			
La Lacelle.....	266	»	64	35	54	47	184	32	»	»	»	»	»	»	285	»	»	»	»
Pré-en-Pail.....	232	26	46	53	53	59	129	50	50	13	116	25	59	125	241	113	200	679	115
Le Horps.....	284	35	88	64	50	43	148	80	63	46	156	48	52	187	241	189	256	873	153

Stations	Altitude.	Janv.	Fév.	Mars.	Avril.	Mai.	Juin.	Juill.	Août.	Sept.	Oct.	Nov.	Déc.	1er trim.	2e trim.	3e trim.	4e trim.	Total de l'année.	Nombre de jours pluv.
Bassin de la Mayenne (suite).																			
Couptrain	187	25	81	50	61	60	153	33	33	14	132	32	60	156	274	80	224	734	136
Forêt d'Andaines	266	40	68	79	104	123	200	78	55	24	160	47	80	187	427	157	287	1058	154
Domfront	199	50	137	52	70	48	111	60	63	24	150	49	86	239	229	147	285	900	182
Lassay	197	53	61	110	43	54	135	33	59	29	240	37	82	224	232	121	259	836	150
Gorron	170	51	113	60	48	39	68	90	97	34	127	45	87	224	155	221	259	859	156
Ambrières	123	42	107	52	64	58	182	84	66	30	191	50	89	201	304	180	330	1015	203
Bais	212	20	89	54	70	67	167	54	85	26	132	29	84	163	304	165	245	877	115
Mayenne (P. C.)	131	41	83	56	55	47	160	74	61	24	128	33	75	180	262	159	236	837	167
Ernée	126	34	102	55	78	76	99	64	62	43	132	34	78	191	253	169	244	857	180
Chailland	110	8	50	40	34	31	136	56	77	39	133	35	62	98	201	172	230	701	131
Évron	121	41	33	47	53	30	83	29	24	22	113	67	47	121	166	75	227	589	104
Moutiers	80	32	64	40	67	71	156	35	59	19	134	18	66	136	294	113	218	761	185
Loiron	126	18	58	39	45	68	139	68	46	28	129	26	52	115	252	142	207	716	132
Laval (E. N.)	97	25	73	37	57	71	258	57	52	26	137	35	50	135	386	135	222	878	157
Cossé-le-Vivien	195	23	57	42	65	65	236	47	66	18	130	24	68	122	366	131	222	841	152
Craon	79	24	40	42	57	65	137	38	58	7	167	22	66	106	259	103	255	723	111
St-Aignan-sur-Roë	107	28	47	46	43	41	97	38	54	17	150	24	56	121	181	109	230	641	156
Château-Gontier	84	15	24	53	65	49	274	24	41	25	128	16	41	92	388	90	185	755	100
Bierné	80	19	47	35	66	68	62	34	76	7	125	29	54	101	196	117	208	622	103
Bassin de la Loire inférieure, rive droite.																			
Varades	30*	»	34	34	58	57	69	49	»	4	61	»	27	»	184	»	»	»	»
Oudon	»	»	36	48	75	53	93	54	»	7	141	»	66	»	221	»	»	»	»
Joué-sur-Erdre	45	37	33	55	47	80	87	45	52	13	190	30	52	125	214	110	273	722	117
Nort	19	47	52	88	75	118	101	57	52	17	204	35	71	187	294	126	310	917	161
Nantes (Obsre)	41	34	65	70	69	76	73	67	67	11	202	34	58	169	218	145	294	826	152
Nantes (P. C.)	4	38	46	56	71	65	64	53	63	8	164	21	53	140	200	124	238	702	160
Nantes (École Pr.)	12	41	50	64	81	70	55	57	70	8	184	33	68	155	206	135	285	781	164
Cordemais	20	43	»	»	84	72	153	53	»	16	195	40	65	»	309	»	300	»	»
Savenay (E. N.)	44	40	52	48	61	40	80	35	29	6	170	32	57	140	181	70	259	650	94
Saint-Nazaire	8*	45	48	67	55	29	97	41	44	6	183	45	47	160	181	91	275	707	147
Bassin de la Loire inférieure, rive gauche; bassin de la Sèvre nantaise.																			
Secondigny	162	46	64	81	76	97	125	46	85	26	183	84	98	191	298	157	365	1011	149?
Parthenay (E. N.)	175	28	45	49	52	72	115	67	107	18	161	52	61	122	239	192	274	827	141
Thénezay	148	28	48	69	58	79	95	44	64	14	»	50	47	145	232	122	»		»
Gourgé	120	34	28	73	60	78	118	48	54	»	99	51	45	135	256		195		»
Saint-Loup	100	31	34	60	60	74	82	23	50	13	117	53	35	125	216	86	205	632	107
Airvault	133	38	33	56	57	55	89	19	»	»	123	60	38	127	201	»	221	»	»
Chiché	160	21	47	36	57	48	96	24	32	2	114	61	37	104	201	58	212	575	95
Belleville-l.-Th.	79	26	29	»	48	»	115	35	36	6	89	37		»	»	77			»
St-Maurice-la-F.	145	34	58	57	50	68	161	66	48	10	136	37	64	149	279	124	227	789	133
Bressuire (C. M.)	180	36	48	45	»	»	137	40	39	11	120	70	20	129	»	90	210	»	
Les Aubiers	130	38	56	61	40	64	158	52	51	10	141	46	65	155	262	113	252	782	100
Argenton-Château	120	29	39	37	45	58	123	39	35	9	106	36	29	105	226	83	171	585	169
L'Absie	234	54	82	79	68	»	192	54	84	30	189	102	107	215	»	168	398		»
Moncoutant	203	42	68	71	55	92	151	54	86	16	166	101	81	181	298	156	348	983	174
Les Gardes	210*	37	45	58	48	83	130	43	50	12	112	32	57	140	261	105	201	707	201

Stations.	Altitude.	Janv.	Fév.	Mars.	Avril	Mai.	Juin.	Juill.	Août.	Sept.	Oct.	Nov	Déc.	1er trim.	2e trim.	3e trim.	4e trim	Total de l'année	Nombre de jours plus.
Bassin de la Loire inférieure, rive gauche; bassin de la Sèvre nantaise (suite).																			
Montaigu.....	52	53	50	60	85	74	127	56	92	12	175	44	67	163	286	160	286	895	160
Vieillevigne.....	42*	59	97	65	103	86	153	38	89	10	171	62	117	221	342	137	350	1050	122
Legé.....	56	42	72	74	102	50	124	43	92	»	»	»		188	276	»	»		»
Châtillon-s.-Sév...	170	»	»	»	»	»	112	54	59	6	116	34		»	»	119			»
St-Pierre des Éch..	»	40	50	61	»	»	130	49		»	129	34	60	151	»	»	223		
Moulins.....	145	36	67	74	69	83	102	»	»	»	162	12	»	177	254	»		»	
Les Herbiers.....	100	48	77	85	67	66	127	56	88	15	159	46	72	210	260	159	277	906	199
Tiffauges..	85	45	63	»	»	59	107	»			»	30	63	»	»	»	»	»	
Clisson	55	32	42	39	73	44	110	35	48	8	138	21	50	113	227	91	209	640	95
Vertou.....	20*	39	44	69	70	78	68	45	28	5	120	11	52	152	216	78	183	629	120
Saint-Philbert.....	4*	42	59	73	79	45	150	52	90	11	190	40	72	174	274	153	302	903	141
Indret.....	?	38	48	73	85	69	90	45	65	9	205	32	57	159	244	119	294	816	157
Fort de Mindin....	?	36	51	84	71	49	103	46	53	9	175	47	58	171	223	108	280	782	136
Saint-Gildas	?	36	39	69	51	16	148	25	23	8	171	44	49	144	215	56	264	679	112
BASSINS ENTRE LA LOIRE ET LA GIRONDE.																			
Bassins de la Sèvre niortaise et de la Vie.																			
Sepvret	171	61	82	100	78	»	69	100	94	19	178	71	105	243	»	213	354	»	»
Chey	135	51	83	88	75	51	76	78	74	12	177	58	95	222	202	164	330	918	180
Viel-Pain.....	76	37	60	90	44	84	87	»	»	5	144	53	47	187	215	»	244	»	»
Pamproux.....	80	29	56	88	48	78	131	78	70	6	149	58	71	173	257	154	278	862	142
Avon.....	140	33	64	93	54	83	87	82	60	9	145	53	63	190	224	151	261	826	121
Goux.....	181	63	75	58	63	68	97	89	83	15	154	63	70	196	228	187	287	898	115
Chantecorps	188	61	67	99	61	63	103	68	99	15	144	58	81	227	227	182	283	919	135
Saint-Maixent.....	80	48	65	86	»	82	132	49	84	8	158	63	71	199	»	141	292	»	»
Ste-Néomaye	95	29	81	82	40	97	125	39	»	»	181	»	»	192	262	»	»	»	»
Mazières	209	64	85	74	72	86	103	63	107	9	225	91	83	223	261	179	399	1062	»
Champdeniers.....	120	50	72	84	64	111	84	45	62	4	181	74	78	206	259	111	333	909	128?
Le Beugnon	112	26	75	95	62	70	147	19	53	10	186	76	60	196	279	82	322	879	113
Fressines	102	44	71	54	57	80	103	68	86	11	205	73	44	169	240	165	322	896	173
Chaban	15	33	51	63	55	93	57	38	47	3	160	55	54	147	205	88	269	709	155
Chauray.....	90	48	82	83	61	84	139	54	»	12	165	65	85	213	284	»	315	»	
Niort.....	35	39	69	78	62	81	95	54	50	7	149	63	63	186	238	111	275	810	161
Arçais	13	31	62	62	49	84	80	34	55	3	141	66	37	155	213	92	244	704	142
Saint-Sigismond...	5	40	64	76	59	90	100	44	64	7	137	70	71	180	249	115	278	822	162
Frontenay..	30	37	81	81	61	75	66	41	51	6	199	58	68	199	202	98	325	824	129
Foye-Monjault....	65	45	83	68	59	»	63	68	69	4	184	47	43	196	»	141	274	»	
Beauvoir-s.-Niort .	»	34	67	63	48	83	»	84	65	»	»	24?	»	164	»	»			»
Mauzé..... ...	21	36	57	67	46	71	80	64	48	1	156	52	57	160	197	113	265	735	121
Coulonges-s.-l'A..	80	30	53	73	56	88	85	34	56	6	143	74	95	156	229	96	312	793	117
Longèves.....	6	38	51	70	61	77	76	43	47	11	191	77	63	159	214	101	331	805	132
Luçon	15	39	58	75	74	85	68	33	63	53	190	83	86	172	227	149	359	907	130
Bazoin	5	32	59	71	40	101	81	57	72	3	160	72	61	162	222	132	293	809	145
Marans.....	3	28	47	60	46	72	77	32	54	5	160	71	54	135	195	91	285	706	133
L'Aiguillon-s.-Mer .	4	14	35	41	19	29	11	13	33	14	174	43	12	90	59	60	229	438	96
La Châtaigneraie ..	150	52	91	74	63	113	103	69	92	15	198	113	91	217	279	176	402	1074	127
Chantonnay.....	60	43	67	70	81	95	86	61	72	12	230	82	58	180	262	145	370	957	141

Stations.	Altitude.	Janv.	Fév.	Mars.	Avril.	Mai.	Juin.	Juill.	Août.	Sept.	Oct.	Nov.	Déc.	1er trim.	2e trim.	3e trim.	4e trim.	Total de l'année.	Nombre de jours pluv.
Bassins de la Sèvre niortaise et de la Vie (suite).																			
Roche-s.-Yon (E.N.)	70	47	36	47	67	53	54?	32	69	14	164	69	31	130	174?	115	264	683?	137?
Les Sables-d'Ol....	6	42	57	65	89	47	89	33	42	10	199	73	62	164	225	85	334	808	155
Saint-Gilles-s.-Vie.	11	48	22	56	47	24	96	17	20	»	123	14	47	126	167	»	184	»	»
Machecoul.....	5*	44	50	83	114	78	174	47	71	7	135	39	54	177	366	125	228	896	144
Pornic.....	»	32	47	65	57	53	173	39	33	9	196	42	46	144	283	81	284	792	121
Ile d'Yeu :.....	24	27	89	63	58	19	101	47	33	15	170	63	50	179	178	95	283	735	156
Noirmoutiers	22	37	42	54	69	36	169	42	28	12	191	47	56	133	274	82	294	783	157
Bassin de la Charente.																			
Saint-Mathieu.. ..	322	44	121	108	71	140	143	98	114	25	213	53	63	273	354	237	329	1193	147
Champagne M.....	120*	55	111	113	81	76	181	81	76	8	165	53	62	279	338	165	280	1062	134
Ruffec	111	37	83	93	56	69	203	52	71	»	123	39	57	213	328	»	219	»	»
Montbron	»	63	116	128	98	121	121	43	95	23	188	52	61	307	340	161	301	1109	171
Aigre.....	68*	36	91	95	55	69	140	56	63	13	136	38	60	222	264	132	234	852	120
Le Lac-Français...	135	56	»	90	71	92	175	66	95	17	180	53	70	»	338	178	303	»	»
Chez-Méniers.....	142	55	88	75	»	»	»	»	»	»	»	»	»	218	»	»	»	»	»
Angoulême (P.C.).	90	»	»	»	»	»	149	»	51	»	213	33	56	»	»	»	302	»	»
Angoulême (E. N.).	48	55	69	76	58	63	198	54	87	10	194	20	51	200	319	151	265	935	126
Angoulême (Poudr.)	37	52	68	86	68	98	»	»	107	10	229	45	»	206	»	»	»	»	»
Barbézieux	103	48	104	81	87	83	207	52	110	17	189	52	70	233	377	179	311	1100	146
Cognac.....	9	51	60	82	67	71	122	32	48	15	160	47	76	193	260	95	283	831	155
Jonzac	44	54	85	61	74	62	138	49	97	16	221	46	78	200	274	162	345	981	133
Saintes.....	8	31	56	50	82	74	107	50	38	13	193	32	51	137	263	101	276	777	126
Sauzé-Vaussais....	143	29	77	68	36	50	97	81	71	18	154	28	77	174	183	170	259	786	97
Hanc	130	41	100	85	61	76	96	63	60	8	156	52	62	226	233	131	270	860	157
Melleran.....	160	54	102	91	72	62	98	65	52	9	178	53	73	247	232	126	304	909	168
Chef-Boutonne....	104	35	87	82	59	76	83	46	55	5	156	44	47	204	218	106	247	775	163
Celles-s-Belle.....	»	48	64	82	76	75	87	88	22	2	147	60	80	194	238	112	287	831	133
St-Vincent-la-Chât..	170	52	103	94	86	70	79	92	63	14	170	50	73	249	235	169	293	946	142
Melle.....	142	19	55	96	80	74	120	69	»	»	104	55	76	170	274	»	235	»	»
Vernoux-s.-B.....	63	46	86	86	81	78	59	105	75	2	145	58	68	218	218	182	271	889	121
Villiers-en-Bois.. .	70	39	75	74	70	56	81	67	59	5	175	57	60	188	207	131	292	818	135
St-Jean-d'Angely ..	11	35	47	65	51	53	98	34	61	8	142	49	35	147	202	103	226	678	141
Bel-Ébat.....	6	35	37	63	62	54	118	41	66	17	202	62	40	135	234	124	304	797	123
Lagord (E. N.)....	24	34	9?	81	40	74	44	»	»	6	»	148	40	124	158	»	»	»	»
La Rochelle (P. C.).	6	22	48	78	23	76	74	19	37	2	170	60	73	148	173	58	303	682	148
Rochefort.....	9	36	41	61	54	63	98	54	57	10?	212	57	51	138	215	121	320	794	135
Les Baleines (ph.).	47	34	31	65	58	43	23	28	23	7	161	62	36	130	124	58	259	571	136
Ile d'Aix.....	29	41	76	69	45	74	54	34	59	8	208	69	71	186	173	101	348	808	122
Chassiron.....	10	47	64	75	40	73	43	14	52	11	150	73	62	186	156	77	285	704	115
Rochebonne.....	0	32	28	53	56	12	60	»	»	»	»	»	»	113	128	»	»	»	»
BASSIN DE LA GIRONDE.																			
Bassin de la Dordogne.																			
La Tr-d'Auvergne .	959	41	119	94	128	157	243	53	138	62	232	103	77	254	528	253	412	1447	188
Laqueuille.....	1000	27	143	82	100	116	114	57	96	81	136	65	45	252	330	234	246	1062	171

Stations.	Altitude.	Janv.	Fév.	Mars.	Avril.	Mai.	Juin.	Juill.	Août.	Sept.	Oct.	Nov.	Déc.	1er trim.	2e trim.	3e trim.	4e trim.	Total de l'année.	Nombre de jours pluv
Bassin de la Dordogne (suite).																			
Église-Nve-d'Entr..	825	»	»	»	»	»	»	»	»	»	88	49	27	»	»	»	164	»	»
Ussel.....	635	38	85	78	124	78	133	48	73	42	203	28	49	201	335	163	280	979	191
Aurillac (E. N.)...	668	57	114	48	75	76	170	49	46	49	151	60	47	210	321	144	258	942	»
Argentat.....	196	34	78	65	111	109	114	32	24	41	158	36	40	177	334	97	234	842	128
Beaulieu.....	157	41	120	68	121	83	69	16	11	16	151	40	58	225	273	43	249	794	143
La Tronquière.....	707	84	204	116	162	106	185	67	53	69	202	77	79	404	453	189	358	1404	139
Saint-Céré.....	152	39	95	75	137	81	144	25	23	39	120	34	37	209	362	87	191	849	132
Bretenoux.....	138	56	105	87	134	92	122	25	25	44	186	38	32	248	348	94	256	946	139
La Capelle-M.....	387	54	140	90	123	60	143	20	27	29	160	56	44	284	326	76	260	946	128
Gramat.....	290	74	146	115	182	50	137	27	37	50	211	62	70	335	369	114	343	1161	108
Vayrac.....	130	40	104	78	150	71	143	23	23	28	166	40	67	222	364	74	273	933	125
Martel.....	200	45	109	82	144	65	121	16	21	25	189	48	58	236	330	62	295	923	100
Souillac.....	100	44	98	76	143	72	110	11	21	16	194	41	53	218	325	48	288	879	94
Loupiac.....	286	38	89	71	132	73	125	10	18	15	165	47	31	198	330	43	243	814	107
La Bastide-Murat..	447	43	105	88	136	85	97	24	26	28	132	82	72	236	318	78	286	918	93
Frayssinet.....	200	26	80	80	150	72	93	32	24	40	133	22	42	186	315	96	197	794	119
Gourdon.....	250	39	53	86	129	72	143	38	11	15	171	42	39	178	344	64	252	838	101
Salviac.....	160	54	89	87	141	89	82	23	25	11	170	45	42	230	312	59	257	858	93
St-Avit du Moiron .	20*	45	79	66	91	62	97	9	34	8	214	47	37	190	250	51	298	789	»
Marcognac.....	395	»	130	116	108	167	167	64	113	21	200	66	66	»	442	198	332	»	»
Saint-Yrieix.....	350	»	»	111	101	178	164	55	82	25	203	62	76	»	443	162	341	»	»
Tulle (E. N.).....	246	56	82?	116	109	168	76	19	82	118	209	65	41	254	353	219	315	1141	120
Tulle (P. C.).....	236	64	143	106	156	162	139	35	68	50	202	47	50	213	457	153	299	1222	137
Brive.....	132	35	85	77	101	105	165	30	42	28	162	42	47	197	371	100	251	919	156
Blanzaguet.....	73	76	62	51	69	54	103	35	101	7	188	27	38	189	226	143	253	811	70
Périgueux (E. N.).	89	46	64	94	85	94	114	4?	36	34	182	22	46	204	293	74?	250	821?	151
Chalais.....	35*	47	70	73	85	86	182	37	75	16	199	49	87	190	353	128	335	1006	168
Montguyon.....	70	45	58	42	69	59	147	54	54	22	198	44	44	145	275	130	286	836	108
Coutras.....	?	50	65	60	102	78	77	30	28	19	190	45	53	175	257	77	288	797	167
Cavignac.....	76*	67	89	65	77	74	146	51	41	19	254	58	74	221	297	111	386	1015	182
Les Églisottes.....	?	60	85	71	102	87	150	28	40	17	195	54	69	216	339	85	318	958	164
Lussac.....	71	43	79	64	85	74	60	20	29	19	193	46	55	186	219	68	294	767	126
Saint-Savin.....	88*	64	80	56	71	98	148	25	54	12	192	55	70	200	317	91	317	925	165
St-André-de-Cubzac.	25*	49	66	58	92	66	60	24	18	20	214	53	55	173	218	62	322	775	106
Bassin du Lot.																			
Mont Lozère.....	1308	49	19	141	93	138	187	55	48	19	141	68	11	209	418	122	220	969	129
Le Bleymard.....	1088	97	38	75	84	99	179	49	36	20	93	38	35	210	362	105	166	843	118
Bagnols.....	916	57	39	44	81	91	106	66	32	3	94	26	27	140	278	101	147	666	127
Mende (E. N.).....	725	53	36	31	44	31	100	9	32	5	35	10	108	120	175	46	153	494	101
Mende (P. C.)....	722	48	31	47	75	77	125	43	40	13	83	26	60	126	277	96	169	668	105
Banassac.....	535	78	127	61	118	135	122	57	25	20	153	42	58	266	375	102	253	996	122
Cam de la Roche ..	1207	27	8	32	54	104	144	42	24	19	136	31	57	67	302	85	224	678	111
Marvejols.....	650	60	54	67	99	93	99	31	17	9	108	25	40	181	291	57	173	702	122
Saint-Denis.....	1422	22	30	39	78	92	110	117	42	23	172	43	52	91	280	182	267	820	160
Le Malzieu.....	846	41	96	42	52	59	160	12	38	11	40	43	49	179	271	61	132	643	110
Saint-Juéry.....	936	32	38	42	37	29	133	28	48	23	92	37	48	112	199	99	177	587	141
St-Chély-d'Apcher .	987	21	77	79	96	79	87	37	33	20	88	39	73	177	262	90	200	729	154

Stations.	Altitude.	Janv.	Fév.	Mars.	Avril.	Mai.	Juin.	Juill.	Août.	Sept.	Oct.	Nov.	Déc.	1er trim.	2e trim.	3e trim.	4e trim.	Total de l'année.	Nombre de jours pluv.
Bassin du Lot (suite).																			
Chaulhac	914	28	53	50	64	95	137	23	23	20	74	35	49	131	296	66	158	651	175
Nasbinals	1187	39	133	57	119	67	84	50	21	34	88	21	22	229	270	105	131	735	125
Laguiole	1056	13	31	20	82	208	422	91	52	28	326	216	38	64	712	171	580	1527	103
Mur-de-Barrez	791	44	52	58	108	108	198	54	36	48	166	72	18	154	414	138	256	962	92
Espalion	346	50	128	90	156	67	108	67	42	46	168	72	63	268	331	155	303	1057	143
Entraygues	237	38	104	46	95	85	133	26	21	45	82	42	6	188	313	92	130	723	124
Figeac (S. hy.)	219	41	106	79	129	57	151	28	43	42	146	49	39	226	337	113	234	910	126
Livernon	325	44	125	95	138	102	166	24	34	23	186	63	67	264	406	81	316	1067	147
Lauzès	315	20	70	51	110	63	82	22	14	20	126	39	50	141	255	56	215	667	96
Cajarc	151	49	108	80	111	97	138	17	23	27	148	42	46	237	346	67	236	886	111
Limogne	310	59	115	85	110	81	152	25	34	21	122	50	47	259	343	80	219	901	105
Saint-Géry	130	43	188	89	127	98	114	40	40	22	145	61	35	320	339	102	241	1002	114
Cahors (P. C.)	120	41	99	67	116	94	91	36	27	21	114	54	29	207	301	84	197	789	123
Cahors (S. hy.)	124	49	114	80	134	83	106	25	23	14	135	55	42	243	323	62	232	860	110
Cahors (E. N.)	122	39	87	75	86	82	101	22	50	12	92	53	33	201	269	84	178	732	101
Catus	190	35	138	95	129	95	126	39	20	24	101	47	32	268	350	83	180	881	119
Cazals	195	42	126	74	115	67	92	33	30	11	167	51	36	242	274	74	254	844	89
Luzech	105	44	101	110	147	107	93	15	12	15	164	64	70	255	347	42	298	942	63
Puy-l'Évêque	120	24	30	24	36	45	32	11	8	8	80	34	24	78	113	27	138	356	95
Tournon	175	34	109	65	124	162	116	37	23	11	112	50	23	208	402	71	185	866	»
Monflanquin	151	40	96	71	95	76	124	21	28	8	153	55	31	207	295	57	239	798	»
Villereal	99	40	88	71	82	100	192	17	23	10	171	55	35	199	374	50	261	884	»
Villeneuve (S. hy.)	64	29	69	53	75	76	99	11	27	6	132	43	16	151	250	44	191	636	117
Villeneuve (C.Agr.)	60	48	111	75	94	90	145	14	33	12	151	57	25	234	329	59	233	855	177
Monclar d'A	184	44	104	65	87	66	120	28	25	7	170	46	25	213	273	60	241	787	»
Bassins du Tarn et de l'Aveyron.																			
Massevaques	1000	42	56	161	124	157	235	34	20	16	176	66	25	259	516	70	267	1112	106
Montmirat	1041	54	27	46	75	123	122	28	32	15	97	38	25	127	320	75	160	682	92
Pont de Montvert	900	104	17	198	162	160	249	36	34	14	164	53	37	319	571	84	254	1228	125
Cassagnas	835	109	44	184	167	148	199	37	16	4	179	39	39	337	514	57	257	1165	105
Florac	551	89	42	109	111	103	155	33	44	3	78	31	36	240	369	80	145	834	119
Hures	1020	31	51	50	85	117	107	30	35	2	94	35	32	132	309	67	161	669	84
St-Sauveur-des-P.	1112	30	48	»	121	114	»	39	»	12	»	»	38	»	»	»	»	»	»
Trèves	»	56	43	95	92?	90	140	44	30	7	85	24	48	194	322	81	157	754	53
Meyrueis	710	47	60	54	109	135	106	36	32	8	69	28	42	161	550	76	139	726	115
Le Massegros	850	71	74	66	117	97	112	53	24	16	168	41	39	211	326	93	248	878	124
Le Rozier	395	41	50	43	84	81	101	34	43	8	172	25	64	134	266	85	261	746	113
La Landette-M	1085	45	62	57	78	21	36	28	8	9	46	38	44	164	135	45	128	472	82
Le Cabaretou	1018	167	132	131	94	147	189	36	28	0	141	86	34	430	430	64	261	1185	75
Fraïsse	930	293	207	180	229	164	183	37	26	0	211	132	21	680	576	63	364	1683	114
La Salvetat	702	»	»	121	205	144	275	37	17	6	135	117	39	»	624	60	291	»	»
Le Soulié	900	41	57	47	91	97	175	34	31	6	67	42	40	145	363	71	149	728	120
La Bastide-Rou	393	209	295	125	160	151	190	41	16	11	138	212	58	629	501	68	408	1606	154
Pradelles-Cabardès	745	131	165	120	148	122	179	75	41	15	127	101	41	416	449	131	269	1265	135
Labrespi	560	138	221	88	147	110	162	50	28	41	105	116	40	447	419	119	261	1246	143
La Cavalerie	821	82	56	95	156	129	153	48	30	14	160	54	9	233	438	92	223	986	116
Saint-Affrique	325	81	107	88	119	57	88	32	25	4	93	38	28	276	264	61	159	760	124

Stations.	Altitude.	Janv.	Fév.	Mars.	Avril.	Mai.	Juin.	Juill.	Août.	Sept.	Oct.	Nov.	Déc.	1er trim.	2e trim.	3e trim.	4e trim.	Total de l'année.	Nombre de jours pluv.
Bassins du Tarn et de l'Aveyron (suite).																			
Castres	189	46	141	81	119	112	149	47	27	27	100	78	21	268	380	58	199	905	142
Lavaur	139	29	55	51	90	69	116	42	19	1	85	49	15	135	275	62	149	621	113
Rodez (E. N.)	628	50	81	27	»	89	45	44	22	»	»	»	»	158	»	»	»	»	»
Villefranche-d'Av.	260	45	112	69	115	109	109	32	30	11	141	51	35	226	333	73	227	859	138
Alban	623	124	226	136	236	129	178	59	58	37	213	124	42	486	543	154	379	1562	118
Albi (E. N.)	173	41	100	45	80	24	»	9	»	»	87	58	23	186	»	»	158	»	»
Albi (P. C.)	188	62	125	102	142	105	135	59	41	6	111	73	26	289	382	106	210	987	141
Carmaux	250	39	87	72	150	86	115	48	31	10	120	51	27	198	351	89	198	836	126
Lalbenque	280	44	126	76	102	93	145	22	25	7	123	57	39	246	340	54	219	859	96
Caylus	280	39	127	95	115	110	»	59	32	16	153	69	42	261	»	107	264	»	»
Montalzat	300	31	82	71	»	122	162	27	»	»	»	»	»	184	»	»	»	»	»
Canals	135	33	60	49	76	40	116	37	»	2	75	35	14	142	232	»	124	»	»
Montauban (E. N.)	97	18	2?	14	40	32	58	10	19	4	69	38	45	34?	130	33	152	349?	81?
La Française	184	44	106	68	98	79	153	9	29	27	114	68	28	218	330	65	210	823	115
Moissac	178	36	94	51	»	»	»	»	»	»	»	»	»	181	»	»	»	»	»
Bassin de la Garonne, cours supérieur, et affluents des Pyrénées.																			
Ax	708	170	322	111	167	150	147	88	59	52	164	123	137	603	464	199	424	1690	107
Vicdessos	707	115	240	71	104	76	149	65	8	18	86	49	19	426	329	91	154	1000	130
Tarascon-s-A.	476	118	163	53	127	90	92	50	37	11	61	25	17	334	309	98	103	844	135
Belesta	487	86	160	70	108	160	121	84	67	40	94	88	48	316	389	191	230	1126	157
Foix (E. N.)	433	123	174	56	244?	129	110	56	58	24	70	63	41	353	483?	138	174	1148?	123
Foix (C. M.)	397	147	178	68	113	74	123	72	40	40	83	72	41	393	310	152	196	1051	129
Loubens	420	85	128	45	161	104	136	58	47	39	86	81	43	258	401	144	210	1013	147
Mirepoix	301	102	100	31	117	88	127	37	36	18	60	74	34	233	332	91	168	824	105
Royat	260	62	71	29	108	95	94	40	21	4	37	34	21	162	207	65	92	616	107
Nailloux	185	67	88	57	102	133	121	24	37	0	66	51	»	212	356	61	»	»	»
Le Fossat	233	27	54	27	103	84	123	46	29	12	52	49	13	108	310	87	114	619	110
Villeneuve-Durfort	346	69	84	39	114	103	108	40	18	13	60	60	21	192	325	71	141	729	98
Arreau	699	30	79	52	149	»	»	»	»	»	»	»	»	161	»	»	»	»	»
Izaut-de-l'Hôtel	300	135	232	71	154	98	233	69	46	44	105	65	45	438	475	159	215	1287	160
Soueix	480	24	65	28	76	59	184	44	27	14	63	40	54	117	319	85	157	678	166
La Bastide-de-S.	404	70	99	39	171	127	162	68	64	29	85	68	27	208	460	161	180	1009	117
Le Fousseret	319	24	38	32	57	»	92	54	23	11	50	»	»	94	»	88	»	»	»
Rieumes	280	63	79	49	100	»	103	66	30	4	66	53	24	191	»	110	143	»	»
Leguevin	191	»	104	50	100	48	88	61	25	3	73	49	23	»	236	89	145	»	»
Toulouse (Obs^re)	194	42	62	30	79	61	90	38	31	4	71	39	18	134	230	73	128	565	140
Toulouse (E. N.)	»	55	64	34	83	60	93	42	31	2	34	35	23	153	236	75	92	556	137
Verfeil	?	»	»	38	83	185	152	157	29	8	96	27	78	»	420	194	201	»	»
Bassin de la Garonne (R. G.) au-dessous de Toulouse; bassins du Gers et de la Baïse; bassin de la Gironde.																			
Lannemezan	589	127	219	40	191	66	229	48	34	14	129	73	41	386	486	96	243	1211	195
Castelnau-Magn.	313	116	166	66	254	75	182	78	53	22	187	79	30	348	511	153	296	1308	129
Lombez	166	71	92	53	112	53	103	60	20	6	79	68	24	216	268	86	171	741	115
Masseube	205	76	114	51	104	75	154	35	17	10	115	70	28	241	333	62	213	849	157
Trie	247	88	140	73	334	131	291	55	66	12	200	72	45	301	756	133	317	1507	100
Miélan	222	70	152	57	136	65	124	24	33	10	127	83	21	279	325	67	231	902	161
Mirande	165	107	158	59	96	51	85	16	16	16	124	77	21	324	232	48	222	826	99

Stations.	Altitude.	Janv.	Fév.	Mars.	Avril.	Mai.	Juin.	Juill.	Août.	Sept.	Oct.	Nov.	Déc.	1er trim.	2e trim.	3e trim.	4e trim.	Total de l'année.	Nombre de jours pluv.
Bassin de la Garonne (R. G.) au-dessous de Toulouse; bassins du Gers et de la Baïse; bassin de la Gironde (suite).																			
Gimont	173	58	101	46	93	35	149	38	17	5	93	57	28	205	277	60	178	720	119
Cadours	150	65	80	21	87	51	119	7	29	0	102	54	44	166	257	36	200	659	81
Auch (E. N.)	187	50	97	37	76	46	65	22	29	5	82	64	20	184	187	56	166	593	133
Auch (P. C.)	138	48	96	49	79	41	66	24	28	9	99	57	23	193	186	61	179	619	138
Vic-Fézensac	134	55	120	67	108	69	64	28	12	9	117	64	28	242	241	49	209	741	142
La Sauvetat	218	35	96	49	97	57	148	13	23	5	102	48	17	180	302	41	167	690	86
Lectoure	87	42	103	54	78	67	93	11	19	12	119	46	23	199	238	42	188	667	119
Condom	73	56	126	60	104	79	159	22	41	10	140	46	12	242	342	73	198	855	131
Eauze	155	61	134	75	115	79	124	22	20	23	135	57	30	270	318	65	222	875	122
Villeneuve-les-B.	152	46	65	55	99	67	190	35	23	5	102	53	»	166	356	63	»	»	»
Beaumont	126	44	106	56	73	50	109	19	22	19	98	55	30	206	232	60	183	681	172
Caumont	129	27	53	50	89	61	102	16	24	34	98	53	27	130	252	74	178	634	83
Saint-Loup	183	»	»	»	61	»	»	»	»	»	»	»	»	»	»	»	»	»	»
Castelnau	245	29	65	46	85	81	119	9	24	13	113	49	30	140	285	46	192	663	124
Montcuq	250	41	119	67	119	107	113	18	24	14	145	62	40	227	339	56	247	869	126
Agen (E. N.)	184	24	59	45	132	86	77	5	3	2	96	61	8	128	295	10	165	598	115
Agen (P. C.)	52	29	55	38	98	80	126	10	16	7	128	45	»	122	304	33	»	»	»
Grignols	147*	74	136	78	85	105	»	»	»	»	»	»	»	288	»	»	»	»	»
Captieux	95*	76	140	82	90	100	80	32	39	21	205	55	36	298	270	92	296	956	158
Col-de-Fer	25	30	60	56	102	75	90	16	35	7	170	37	32	146	267	58	239	710	172
La Réole	14	39	79	64	71	36	130	16	35	4	193	32	24	182	237	55	249	723	112
Sauveterre	?	47	99	78	93	81	94	19	43	11	215	53	49	224	268	73	317	882	144
St-André-du-Bois	100*	51	98	74	92	83	165	16	49	6	205	53	39	223	340	71	297	931	214
Budos	?	74	114	78	85	93	80	22	46	7	227	45	39	266	258	75	311	910	189
Roaillan	?	65	127	84	99	96	93	22	40	12	234	49	46	276	288	74	329	967	156
Machorre	?	53	88	70	109	67	141	12	34	6	186	47	42	211	317	52	275	855	172
La Sauve (E. N.)	101	45	91	61	85	65	70	19	25	16	176	48	»	197	220	60	»	»	»
Pierroton	?	95	128	90	94	127	50	35	35	14	280	73	80	313	271	84	433	1101	147
Talence	?	57	105	74	102	89	83	20	35	20	244	55	63	236	274	75	362	947	181
Bordeaux (Obsre.)	74	58	74	69	91	87	108	23	25	15	225	48	50	201	286	63	323	873	218
Saint-Julien	?	57	75	43	72	83	101	32	82	13	215	61	73	175	256	127	349	907	136
Soulac	?	48	66	60	65	66	43	18	72	14	188	72	66	174	174	104	326	778	193
Pte de Grave	12*	51	70	57	76	78	34	28	62	12	231	65	78	178	188	102	374	842	170
Royan	13	32	44	29	49	61	31	31	63	8	156	36	42	105	141	102	234	582	157
La Coubre	10	53	63	56	61	53	45	50	47	11	181	59	70	172	159	108	310	749	127
La Coubre (Rayet)	?	41	45	56	69	52	35	51	47	11	183	58	69	142	156	109	310	717	140
Cordouan (phare)	58	48	43	28	60	45	29	17	38	13	147	48	48	119	134	68	243	564	116
BASSINS ENTRE LA GIRONDE ET LES PYRÉNÉES.																			
Petits bassins entre la Gironde et l'Adour.																			
Saint-Nicolas	?	65	59	72	65	75	61	33	87	15	220	61	100	196	201	135	381	913	164
Hourtin (phare)	17*	68	66	55	65	70	58	24	64	17	200	60	75	189	193	105	335	822	142
Grand-Mont	?	80	82	52	65	78	68	37	73	15	235	82	94	214	211	125	411	961	142
Sainte-Hélène	40*	67	112	59	105	114	84	32	42	15	263	70	88	238	303	89	421	1051	180
Moutchic	?	79	100	55	81	86	59	30	60	17	240	72	85	234	226	107	397	964	168
L'Alexandre	?	80	102	57	75	69	108	32	43	17	197	61	77	239	252	92	335	918	165

Stations.	Altitude.	Janv.	Fév.	Mars.	Avril.	Mai.	Juin.	Juill.	Août.	Sept.	Oct.	Nov.	Déc.	1er trim.	2e trim.	3e trim.	4e trim.	Total de l'année.	Nombre de jours pluv.
Petits bassins entre la Gironde et l'Adour (suite).																			
Gressier	?	77	97	70	98	114	71	38	44	12	318	72	76	244	283	94	466	1087	185
Le Porge	32*	78	109	70	115	96	102	28	44	23	286	80	78	257	313	95	444	1809	183
Gleize-Vieille	?	69	107	71	107	91	79	32	54	34	251	88	75	247	277	120	414	1058	169
Arès	?	69	106	70	112	85	103	34	48	21	278	81	70	245	300	103	429	1077	208
Audenge	?	86	136	78	102	97	70	33	33	18	318	77	71	300	269	84	466	1119	168
Pissos	57	76	165	94	111	109	17	20	28	14	264	82	51	335	237	62	397	1031	149
Belin	20*	78	134	93	95	99	130	20	28	9	324	94	49	305	324	57	467	1153	323
Cazaux	5*	80	117	100	111	96	68	35	30	17	320	97	69	297	275	82	486	1140	168
Piquey	?	65	110	74	94	80	32	25	49	13	228	75	60	249	206	87	363	905	189
La Salie	?	71	126	92	107	84	39	21	10	12	260	69	62	289	230	43	391	953	155
Arcachon (phare)	10	72	83	84	108	67	47	30	24	11	251	83	64	239	222	65	398	924	187
Arcachon (C. M.)	4*	66	122	79	106	88	53	26	27	19	263	83	69	267	247	72	415	1001	218
Bassin de l'Adour.																			
Pic du Midi (Obsre)	2859	212	417	205	180	72	251	47	34	47	162	100	97	834	503	128	359	1824	198
Luz-Saint-Sauveur	685	70	28	9	36	»	»	»	»	»	»	»	»	107	»	»	»	»	»
Peyranère	1437	156	275	202	217	119	209	79	33	46	178	56	69	633	545	158	303	1639	82
Urdos	783	»	»	»	215	140	218	60	30	28	288	83	45	»	573	118	456	»	»
Gélan	849	249	530	236	298	113	247	80	54	22	335	163	73	1015	658	156	571	2400	138
Laruns	519	227	465	156	290	136	291	85	38	44	264	161	89	848	717	167	514	2246	162
Bedous	415	239	518	169	287	142	335	55	68	68	277	126	118	926	764	183	521	2394	138
Argelès	454	39	39	22	57	61	128	39	12	15	133	10	17	100	246	66	160	572	81
Lourdes	400	137	292	80	210	127	327	100	84	38	212	104	48	509	664	222	364	1759	142
Bagnères-de-Big.	555	139	314	107	208	156	257	82	50	46	172	82	70	560	621	178	324	1683	161
Tarbes (E. N.)	308	84	131	45	127	75	280	22	25	3	136	54	25	260	482	50	215	1007	128
Tarbes (P. C.)	312	108	184	70	145	99	280	80	88	35	170	67	37	362	524	203	274	1363	135
Villecomtal	179	92	144	58	118	60	209	41	47	14	156	70	36	294	387	102	262	1045	142
Maubourguet	180	125	272	100	269	94	218	37	66	17	231	109	47	497	581	120	387	1585	121
Aignan	126	56	159	87	142	71	92	34	31	10	146	79	12	302	305	75	237	919	104
Riscle	113	116	173	90	171	88	101	22	25	13	180	»	42	379	360	60	»	»	»
Cazaubon	130	60	148	88	130	86	96	13	22	12	172	59	37	296	312	47	268	923	150
Mont-de-Marsan	42	43	177	100	131	124	135	13	31	2	216	82	40	320	390	46	338	1094	128
Morcenx	65	»	»	»	»	»	»	40	27	16	291	34	26	»	»	83	351	»	»
Saint-Sever	103	81	164	78	158	104	97	21	27	16	250	73	27	323	359	64	350	1096	168
Tartas	37	86	199	98	170	122	123	39	54	16	267	109	37	383	415	109	413	1320	199
Nay	264	129	220	115	244	188	326	117	61	60	182	80	72	464	758	238	334	1794	149
Pau (Château)	236	75	111	46	129	126	179	45	25	34	113	51	26	232	434	104	190	960	156
Pau (Gare)	177	111	165	63	193	161	227	62	37	42	162	73	39	339	581	141	274	1335	156
Lescar (E. N.)	160	145	218	80	225	133	329	40	44	23	193	79	54	443	687	107	326	1563	141
Orthez (P. C.)	81	129	247	113	229	128	202	55	39	22	239	89	55	489	559	116	383	1547	169
Oloron (P. C.)	203	112	217	103	189	160	207	84	67	45	203	90	66	432	556	196	359	1543	174
Mauléon (P. C.)	140	161	302	131	283	168	251	94	47	16	320	126	125	594	702	157	571	2024	135
St-Jean-Pied-de-P.	160	166	315	110	271	121	207	84	65	58	283	164	73	591	599	207	520	1917	158
Dax (E. N.)	16	71	163	84	111	81	91	17	35	35	289	67	65	318	283	87	421	1109	136
Dax (P. C.)	8	95	218	92	146	78	149	39	57	36	328	91	55	405	373	132	474	1384	165
Saint-Martin-de-H.	43	142	289	117	177	95	177	»	»	»	»	»	»	548	449	»	»	»	»
Peyrehorade	6	114	247	77	123	85	195	55	49	24	283	103	52	438	403	128	338	1407	146
Bayonne (P. C.)	35	142	262	178	152	105	88	85	66	59	247	125	85	582	345	210	457	1594	155

Stations.	Altitude.	Janv.	Fév.	Mars.	Avril.	Mai.	Juin.	Juill.	Août.	Sept.	Oct.	Nov.	Déc.	1er trim.	2e trim.	3e trim.	4e trim.	Total de l'année.	Nombre de jours pluv
Bassin de l'Adour (suite).																			
Biarritz (sémaph.).	22	102	163	88	137	59	124	68	66	28	250	130	100	353	320	162	480	1315	175
Biarritz (phare)...	70	108	181	118	135	72	148	82	72	25	272	153	101	407	355	179	526	1467	186

VERSANT DE LA MÉDITERRANÉE.

BASSINS ENTRE LES PYRÉNÉES ET LE RHÔNE.

Bassins du Tech, de la Tet et de l'Agly.																			
La Preste.....	1123	266	46	31	97	159	147	144	70	90	92	3	7	343	403	304	102	1152	121
Prats-de-Mollo	757	94	46	1	54	150	170	137	66	14	48	8	12	141	374	217	68	800	70
Céret.....	183	120	34	6	24	167	115	75	8	0	20	32	0	160	306	83	52	601	50
Bellegarde	433	118	11	23	48	119	122	43	68	0	30	17	19	152	289	111	66	618	41
Col de la Quillane..	1573	48	50	»	29	65	101	89	12	4	55	0	0	»	195	105	55	»	»
Montlouis (C. M.)..	1588	153	187	107	49	97	128	42	33	6	62	8	9	447	274	81	79	881	82
Montlouis (P. C.)..	1627	43	102	64	62	110	104	50	35	7	56	5	5	209	276	92	66	643	77
Molitg-les-Bains....	497	125	55	27	32	197	110	52	16	3	19	3	2	207	339	71	24	641	63
Prades	360	164	31	23	45	97	67	50	17	3	15	0	0	218	209	70	15	512	65
Cômes.....	790	168	173	38	71	212	179	56	13	4	18	3	0	379	462	73	21	935	86
Vinça	260	128	55	27	32	197	111	32	16	2	19	3	6	210	340	50	28	628	77
Bouleternère	181	»	57	23	46	192	116	35	30	»	»	»	»	»	354	»	»	»	»
Ille....	143	»	91	»	»	»	»	»	»	»	»	»	»	»	»	»	»	»	»
Le Soler.....	74	185	22	9	14	156	88	33	21	0	15	2	4	216	258	54	21	549	37
Perpignan (Obsre)..	32	197	38	15	19	115	74	18	18	1	22	8	14	250	208	37	44	539	86
Perpignan (tour)..	48	190	39	14	20	118	76	19	18	1	24	9	15	243	214	38	48	543	73
Perpignan (E. N.)..	64	140	30	12	17	112	»	19	17	0	19	10	12	182	»	36	41	»	»
Perpignan (P. C.).	37	191	36	12	17	134	79	18	19	0	14	5	0	239	230	37	19	545	48
Caudiès-de-St-Paul.	332	167	245	57	77	88	213	0	16	9	39	64	49	469	378	25	152	1024	109
Sournia	515	139	102	17	30	146	»	»	»	»	»	»	»	258	»	»	»	»	»
La Tour-de-France.	297	160	65	17	»	»	»	»	»	»	»	»	»	242	»	»	»	»	»
Estagel (C. M.)...	79	170	74	16	30	117	75	25	9	0	15	10	1	260	222	34	26	542	55
Estagel (P. C.)....	79	118	24	9	14	85	66	25	7	0	8	2	0	151	165	32	10	358	35
Espira-de-l'Agly...	35	211	34	24	35	108	85	15	12	»	»	»	»	269	228	»	»	»	»
Salces.....	14	225	14	15	35	100	86	13	»	»	»	»	»	254	221	»	»	»	»
St-Laurent-de-la-S.	4*	260	18	10	27	97	81	10	14	6	6	5	12	288	205	30	23	546	46
Le Barcarès.....	5	259	11	8	18	42	71	8	9	»	0	8	5	278	131	»	13	»	»
La Nouvelle.....	9	»	»	»	»	86	86	11	6	0	57	3	23	»	»	17	83	»	»
Banyuls-sur-Mer..	»	»	»	»	28	99	82	57	34	0	34	23	10	»	»	91	67	»	»
Cap Béar (phare)..	209	217	40	41	23	81	92	43	35	6	38	16	9	298	196	84	63	641	82
Cap Béar (sémaph.)	102	213	64	38	28	95	75	63	23	0	43	22	9	315	198	86	74	673	63
Port-Vendres	23	187	34	21	20	72	77	35	27	2	22	11	31	242	169	64	64	539	60
Bassin de la Sègre.																			
Col de Puymorens..	1928	133	80	82	91	87	100	74	47	3	89	20	50	295	278	124	159	856	62
Angoustrine.....	1353	21	61	23	48	70	121	61	28	4	66	0	0	105	239	93	66	503	41
Bourg-Madame....	1144	30	31	18	34	65	75	71	25	0	64	0	1	79	174	96	65	414	55

Stations.	Altitude.	Janv.	Fév.	Mars.	Avril.	Mai.	Juin.	Juill.	Août.	Sept.	Oct.	Nov.	Déc.	1er trim.	2e trim.	3 trim.	4e trim.	Total de l'année.	Nombre de jours pluv.
Bassin de l'Aude.																			
Arques	331	»	»	»	»	88	149	»	24	1	»	54	31	»	»	»	»	»	»
Quillan	285	»	»	»	»	135	101	34	23	22	29	61	24	»	»	79	114	»	»
Couiza	230	»	»	»	»	84	128	21	?	12	»	46	39	»	»	»	»	»	»
Limoux	164	»	»	»	»	79	83	25	10	3	31	39	34	»	»	38	104	»	»
Monthaut (h. bois)	730	»	»	»	»	127	138	28	?	10	»	38	31	»	»	»	»	»	»
Monthaut (s. bois)	730	»	»	»	»	75	86	15	?	3	»	24	9	»	»	»	»	»	»
Castillon	400	»	»	»	»	158	117	38	?	9	»	40	35	»	»	»	»	»	»
Castelnaudary	183	95	»	»	»	95	146	3	33	0	71	55	37	»	»	36	163	»	»
Lasbordes	115	»	»	»	»	93	135	11	?	0	52	58	21	»	»	»	131	»	»
Salettes	915	»	»	»	»	131	157	42	34	42	136	138	18	»	»	118	292	»	»
Lespinassière	600	»	»	»	»	99	120	34	27	35	104	111	15	»	»	96	230	»	»
Villegause	400	»	»	»	»	84	92	»	26	0	60	48	10	»	»	»	118	»	»
Caunes (hors bois)	300	»	»	»	»	62	86	19	20	0	59	42	12	»	»	39	113	»	»
Caunes (sous bois)	300	»	»	»	»	33	39	6	8	0	16	25	5	»	»	14	46	»	»
Carcassonne (E. N.)	117	27	72	32	79	63	109	15	26	5	»	38	»	131	251	46	»	»	»
Barbaira	289	»	»	»	»	59	68	25	20	2	33	34	4	»	»	47	71	»	»
Montlaur	150	»	»	»	»	69	53	12	15	0	33	40	4	»	»	27	77	»	»
Moux	80	»	»	»	»	54	65	9	7	0	23	7	2	»	»	16	32	»	»
Tourouzelle	90	»	»	»	»	70	44	5	»	0	28	15	1	»	»	»	44	»	»
Capestang	7	237	18	12	74	58	68	18	6	4	68	18	8	267	200	28	94	589	51
Narbonne	13	»	»	»	»	34	26	5	3	0	20	3	12	»	»	8	35	»	»
Bassins de l'Orb, de l'Hérault, du Lez et du Vidourle.																			
Saint-Pons	328	239	150	101	153	142	83	14	11	0	110	113	3	490	378	25	226	1119	96
Saint-Gervais	334	136	33	42	170	65	104	12	8	0	209	16	0	211	339	20	225	795	34
Le Poujol	185	192	63	110	205	102	121	27	12	4	123	54	6	365	428	43	183	1019	85
Bédarieux	195	167	28	68	141	87	90	20	3	0	135	32	4	263	318	23	171	775	66
L'Escandolgue	335	138	76	128	234	132	187	9	12	0	198	49	5	342	553	21	252	1168	73
Béziers	69	245	21	11	83	55	54	11	5	19	78	18	7	277	192	35	103	607	46
Le Caylar	747	104	50	124	169	87	124	21	21	0	165	40	22	278	380	42	227	927	89
Lodève	174	90	50	122	218	129	135	25	12	0	133	36	14	262	482	37	183	964	74
Valleraugue	378	125	50	314	123	102	102	22	23	0	163	50	39	489	327	45	252	1113	65
Blandas	655	110	68	236	218	124	194	25	24	3	150	42	18	414	536	52	210	1212	89
Alzon	?	42	22	36	25	89	77	17	17	0	»	»	»	100	191	34	»	»	»
Le Vigan	230	61	17	229	131	109	87	17	19	5	127	48	»	307	327	41	»	»	48
Saint-Bauzille	138	70	24	111	137	92	125	17	12	3	130	16	29	205	354	32	175	766	79
Gignac	59	75	23	46	118	78	73	18	14	0	64	12	19	144	269	32	95	540	46
Plateau de Valaine	233	36	15	156	166	50	120	9	26	0	136	8	15	207	336	35	159	737	59
Col de la Cardonille	317	73	25	146	147	87	162	20	19	7	157	15	39	244	396	46	211	897	72
Saint-Hippolyte	160	92	31	172	134	135	88	12	12	2	172	»	»	295	357	26	»	»	»
Cauviac	153	47	21	115	131	50	79	41	22	3	172	22	34	183	260	66	228	737	67
St-Mathieu-de-Tr.	141	64	5	109	111	51	135	11	5	0	83	4	43	178	297	16	130	621	38
Sommières	30*	58	24	92	113?	66	76	22	8	5	88	6	24	174	255	35	118	582	63
Nîmes (E. N.)	57	55	25	58	113	66	66	7	13	5	101	10	23	138	245	25	134	542	69
Nîmes (C. M.)	73	19	19	60	95	59	54	24	14	1	138	16	31	98	208	39	185	530	47
Vauvert	?	21	23	56	93	45	122	18	5	3	148	9	21	100	260	26	178	564	55
Lunel	15	12	30	19	38	24	30	9	0	0	23	0	1	62	92	9	24	187	37
Montpellier (E. N.)	36	32	22	49	109	55	74	15	6	5	65	29	45	103	238	26	139	506	70
Montpellier (E. A.)	45	59	27	55	137	46	77	15	0	7	75	8	34	141	260	22	116	539	78

Stations.	Altitude.	Janv.	Fév.	Mars.	Avril.	Mai.	Juin.	Juill.	Août.	Sept.	Oct.	Nov.	Déc.	1er trim.	2e trim.	3e trim.	4e trim.	Total de l'année.	Nombre de jours pluv.
Bassins de l'Orb, de l'Hérault, du Lez et du Vidourle (suite).																			
Aigues-Mortes....	2	38	20	33	99	29	97	8	1	2	124	5	28	91	225	11	157	484	49
Grau-du-Roi.....	?	44	25	28	95	46	70	12	»	0	115	5	17	97	211	12	137	»	»
Palavas..	3	33	34	53	164	76	16	5	2	0	72	8	30	120	253	7	110	490	61
Cette (P. C.).....	3	»	14	9	108	43	37	7	7	10	37	5	32	»	188	24	74	»	»
Cette (phare).....	27	38	20	10	124	47	44	8	9	10	41	10	32	68	215	27	83	393	76
Cette (C. M.).....	?	60	14	9	108	»	»	»	»	»	»	»	»	83	»	»	»	»	»
Agde.....	9	116	20	3	92	50	44	11	5	2	80	8	36	139	186	18	124	467	47
BASSIN DU RHÔNE.																			
Bassin de la Saône supérieure.																			
Belfahy.....	838	89	153	95	75	133	286	130	117	166	285	93	98	337	494	413	476	1720	181
Miélin.....	567	53	188	56	81	142	228	104	80	162	165	99	58	297	451	346	322	1416	166
Melisey....	330	44	160	73	81	95	255	100	80	78	227	62	52	277	431	258	341	1307	169
Plombières	460	48	265	98	93	86	334	97	147	118	204	88	87	411	513	362	379	1665	166
Le Val-d'Ajol.....	360	64	324	92	80	106	255	91	87	114	250	100	96	480	441	292	446	1659	189
Xertigny.....	450	21	95	82	52	63	289	51	66	52	140	29	55	198	404	169	224	995	136
Méloménil.....	316	18	141	87	46	84	200	64	82	49	161	50	62	246	330	195	273	1044	139
Fontenoy-le-Ch...	260	34	103	56	54	81	184	60	61	56	160	45	48	193	319	177	253	942	153
Bains-les-Bains....	270	48	124	72	64	61	194	59	54	62	156	25	62	244	319	175	243	981	137
Vioménil..... ...	472	24	131	63	63	57	190	88	52	58	137	38	45	218	310	198	220	946	167
Frain.....	367	32	192	92	58	75	157	50	36	49	136	42	39	316	290	135	217	958	185
Monthureux-s.-S..	251	39	153	65	44	90	131	48	44	45	131	39	32	257	265	137	202	861	148
Montdoré.....	384	32	83	59	34	76	152	72	34	64	173	38	54	174	262	170	265	871	139
Mailleroncourt....	274	26	78	80	44	76	187	66	29	58	161	46	57	184	307	153	264	908	129
Bourbonne-les-B..	278	16	95	57	45	65	114	35	37	44	125	45	33	168	224	116	203	711	136
Fresnes-s.-Apance.	232	30	97	58	41	94	118	37	40	49	146	43	32	185	253	126	221	785	187
Chatillon-s.-S.....	320	18	112	58	38	104	134	45	39	46	135	37	27	188	276	130	199	793	128
La Ferté-s.-Amance.	236	24	36	40	22	80	113	31	20	51	110	41	26	100	215	102	177	594	93
La Ferté-s.-A. (P.C.)	313	33	102	66	60	99	123	54	26	53	142	47	30	201	282	133	219	835	118
Villars-le-Pautel..	237	23	80	47	45	68	119	40	47	99	134	41	40	150	232	186	215	783	141
Jussey	269	24	115	64	41	111	123	64	31	39	154	41	33	203	275	134	228	840	164
Quers.....	305	38	179	77	50	94	173	94	46	67	211	61	43	294	317	207	315	1133	140
Conflandey.....	228	40	98	75	59	59	197	47	31	64	181	57	41	213	315	142	279	949	152
Saint-Remy	328	35	123	63	50	87	134	32	47	38	142	44	40	221	271	117	226	835	113
Vesoul (E. N.)....	250	34	108	61	68	87	193	126	59	75	199	55	35	203	348	260	289	1100	165
Saint-Albin.....	209	31	113	71	55	86	150	76	59	72	165	56	31	215	291	207	252	965	114
Montessaux.....	332	38	200	77	70	62	239	71	79	71	225	39	37	315	371	221	301	1208	146
Villersexel.....	280	31	155	76	53	105	254	73	67	63	230	51	39	262	412	203	320	1197	138
Autray-le-Vay....	278	50	161	94	68	128	230	100	72	85	236	63	39	305	426	257	338	1326	133
Montbozon	273	26	135	81	64	95	193	118	97	92	118	49	20	242	352	307	187	1088	145
Marnay.....	215	33	69	80	60	92	86	101	78	62	163	41	19	182	238	241	223	884	179
Chaumercenne....	262	36	100	82	84	88	280	90	56	60	»	42	53	218	452	208	»	»	»
Chalindrey	350	33	122	67	62	116	232	58	39	73	137	50	32	222	410	170	219	1021	150
Fouvent-le-Bas....	221	»	»	»	»	»	»	»	45	49	148	40	30	»	»	»	218	»	»
Champlitte.....	246	32	115	73	76	82	158	55	40	78	165	51	32	220	316	153	248	957	133
Bourg	440	44	173	73	61	96	111	50	36	65	160	59	46	290	268	151	265	974	115
Villegusien	292	20	146	66	70	56	136	38	49	42	155	34	40	232	262	129	229	852	105
Pouilly-s.-V.....	228	26	89	53	59	57	102	48	41	98	123	35	23	168	218	187	181	754	144

Stations.	Altitude.	Janv.	Fév.	Mars.	Avril.	Mai.	Juin.	Juill.	Août.	Sept.	Oct.	Nov.	Déc.	1er trim.	2e trim.	3e trim.	4e trim.	Total de l'année.	Nombre de jours pluv.
Bassin de la Saône supérieure (suite).																			
Fontaine-Française.	»	32	126	53	60	66	194	48	50	86	149	42	30	211	320	184	221	936	144
Vaux-s.-Aubigny..	275	39	97	57	61	60	188	36	14	37	119	36	20	193	309	87	175	764	117
Courlon.....	332	26	162	70	70	58	152	51	33	40	110	52	31	258	280	124	193	855	154
La Margelle.....	?	28	74	36	62	34	118	44	22	38	59	23	21	138	214	104	103	559	101
Is-sur-Tille.....	312*	29	112	63	52	63	132	34	28	41	128	52	21	204	247	103	201	755	134
Lux.....	254	29	95	68	64	77	164	52	38	58	140	42	25	192	305	148	207	852	131
Beire-le-Châtel....	266	30	79	71	52	72	140	42	42	64	127	32	27	180	264	148	186	778	128
Val-Suzon.....	»	28	160	69	82	104	87	42	24	35	106	28	35	257	273	101	169	800	127
Saint-Seine-l'Abb..	330	35	145	69	85	62	86	70	38	34	110	52	29	249	233	142	191	815	155
Saussy.....	577	32	128	75	64	68	154	73	36	69	129	54	34	235	286	178	217	916	151
Pont-d'Ouche.....	?	»	76	61	88	51	151	58	24	49	91	40	7	»	290	131	138	»	»
Sombernon.....	?	28	84	63	77	83	188	53	48	51	109	37	40	175	348	152	186	861	99
Dijon (P. C.).....	240	27	80	52	90	47	122	44	35	35	122	38	17	159	259	114	177	709	126
Dijon (E. N.).....	238	10	?	29	78	27	101	36	30	42	124	36	20	»	206	108	180	»	»
Heuilley.....	?	10	25	9	27	28	46	37	6	20	156	8	16	44	101	63	180	388	95
Vonges (Poud^rie)..	198	36	72	84	68	106	88	91	49	49	161	37	67	192	262	189	265	908	123
Auxonne.....	186	34	85	70	79	89	69	77	46	56	144	39	27	189	237	179	210	815	150
Citeaux.....	?	10?	43?	64	58	91	94	59	34	72	144	40	21	117	243	165	205	730	81
St-Jean-de-Losne..	182	19	74	59	57	76	71	55	40	43	114	39	»	152	204	138	»	»	»
Trugny.....	?	18	32	42	43	68	113	41	35	70	112	30	65	92	224	146	207	669	94
Labergement.....	?	25	36	40	62	83	124	50	40	59	114	31	7	101	269	149	152	671	108
Bassin de la Saône inférieure, au-dessous du confluent du Doubs.																			
Beaune.....	220	30	84	64	73	82	141	47	23	29	118	38	22	178	296	99	178	751	146
Chagny.....	225	25	70	56	48	72	125	44	36	26	119	36	18	151	245	106	173	675	133
St-Loup.....	206	30	80	57	92	85	83	57	70	53	131	36	18	167	260	180	185	792	78
Lons-le-Saun.(E. N.)	260	32	136	51	112	136	353	100	67	91	306	27	76	219	601	258	409	1487	124
Louhans.....	181	29	89	81	63	79	201	69	46	48	190	45	39	199	343	163	274	979	125
Saint-Amour.....	253	18	147	73	98	125	210	108	83	47	288	67	52	238	432	238	407	1316	143
Varennes-St-Sauv.	231	40	49	99	83	118	165	86	58	»	»	77	57	188	366	»	»	»	»
Chalon-s.-S. (P. C.)	184	25	49	63	41	71	108	44	49	45	118	39	18	137	220	138	175	670	134
Chalon-s.-S. (S. H.)	179	8	23	41	39	64	67	28	50	43	111	11	23	72	170	121	145	508	93
Tramayes.....	572	23	122	41	85	142	153	58	47	61	130	37	31	186	380	166	198	930	150
Cluny (E. N.).....	240	18	91	24	50	59	82	43	30	47	115	21	25	133	191	120	161	605	146
Cluny.....	298	17	89	36	47	52	80	41?	29	47	118	22	25	142	179	117	165	603	150
La Ferté-s.-G.....	214	22	49	52	54	29	101	31	30	20	76	27	20	123	184	81	123	511	78
Cuisery.....	211	27	91	60	60	129	148	50	39	45	164	38	28	178	337	134	230	879	145
Tournus.....	173	27	61	93	80	133	161	25	58	48	166	40	43	181	374	131	249	935	97
Bourg (E. N.).....	240	39	147	86	79	90	195	52	66	51	»	65	47	272	364	169	»	»	»
Bourg.....	246	39	137	87	80	89	195	52	66	112?	189	63	47	263	364	230?	299	1156	136
Jayat.....	214	29	107	67	73	84	221	56	52	48	205	46	42	203	378	156	293	1030	138
Mâcon (P. C.)....	177	34	93	51	63	100	128	46	27	28	148	22	23	178	291	101	193	763	130
Mâcon (C. M.)....	199	37	99	23	51	93	129	54	22	130?	108	16	8	159	273	206	132	770	122
Mâcon (E. N.).....	204	37	103	22	51	88	129	48	22	»	108	16	8	162	268	»	132	»	»
Belleville.....	191	14	72	34	63	128	83	44	36	45	126	21	25	120	274	125	172	691	142
Les Écharneaux...	714	33	229	75	88	126	89	59	68	77	152	50	49	337	303	204	251	1095	153
La Mure-s.-Az....	389	27	186	49	97	96	58	27	31	69	135	41	55	262	251	127	231	871	145
Châtillon-sur-Az..	217	17	77	28	66	106	63	67	13	93	93	35	21	122	235	173	149	679	198

Stations.	Altitude.	Janv.	Fév.	Mars.	Avril.	Mai.	Juin.	Juill.	Août.	Sept.	Oct.	Nov.	Déc.	1er trim.	2e trim.	3e trim.	4e trim.	Total de l'année.	Nombre de jours pluv.
Bassin de la Saône inférieure au-dessous du confluent du Doubs (suite).																			
Trévoux	188	21	75	35	71	119	116	50	28	51	130	20	26	131	306	129	176	742	103
Mont-Verdun	620	22	56	23	55	141	89	33	37	55	113	25	19	101	285	125	157	668	152
Sainte-Foy-l'Arg	438	20	130	31	69	134	99	27	39	50	105	25	29	181	302	116	159	758	123
Tarare	415	17	113	28	78	112	59	31	26	49	145	37	25	158	249	106	207	720	123
L'Arbresle	341	15	71	19	69	101	86	34	37	57	93	19	26	105	256	128	138	627	138
Bassin du Doubs.																			
Mouthe	930	32	161	96	100	66	282	157	»	»	»	»		289	448	»	»		»
Pontarlier	824	24	103	54	60	178	400	143	130	41	290	67	22	181	638	314	379	1512	187
Pont-de-Roide	353	23	173	62	60	112	321	144	83	102	206	40	50	258	493	329	296	1376	142
Belfort	358	18	78	46	50	64	175	92	95	53	202	50	22	142	289	240	274	945	160
Montbéliard	316	37	144	57	65	81	277	130	53	84	226	51	39	238	423	267	316	1244	»
Levier	725	»	»	»	»	»	»	155	114	75	314	47			»	344	»	»	»
Ornans	335	20	212	92	105	140	271	114	97	67	254	52	58	324	516	278	364	1482	153
Quingey	267	»	»	»	»	»	»	»	99	104	277	»	»	»	»	»	»	»	»
Arbois	395	30	61	5	90	161	»	113	87	79	158	43	73	96	»	279	274		»
Fort de Montfaucon	611	36	93	»	»	»	»	115	91	148	205	86	31	»	»	354	322	»	»
Fort de Planoise	435	35	131		»	»		120	110	122	272	63	44	»	»	352	379		
Chailluz	614		»		»	»	»	67	88	87	260	»	37			242		»	»
Besançon (E. N.)	253	30	133	71	»	78	»	59	61	106	199	59	32	234	»	246	290		»
Besançon (P. C.)	246	36	133	89	94	91	217	105	66	149	246	57	60	258	402	320	363	1343	150
Besançon (Obs.)	310	36	143	87	94	91	218	100	68	131	245	59	60	266	403	299	364	1332	162
St-Germain-du-Bois	201	36	109	72	85	93	176	57	68	77	184	32	49	217	354	202	265	1038	113
Pourlans	195	27	71	69	77?	90	129	71	56	90	158	51	30	167	296	217	239	919	103
Bassin du Rhône proprement dit, cours moyen.																			
Chamonix	1044	16	123	44	38	128	143	125	122	103	142	16	39	183	309	350	197	1039	132
Sallanches	555	5	129	41	70	78	143	84	108	72	167	35	13	175	291	264	215	945	119
Col des Gets	1162	15	193	34	58	133	198	210	94	80	127	51	27	242	389	384	205	1220	115
Le Biot	818	0	»	41	20	93	294	104	26	67	243	»	43	»	407	497	»	»	»
Mélan	629	9	173	48	91	123	232	156			»	»	34	230	445	»	»	»	»
Bonneville	449	0	121	37	77	134	293	115		98	249	»	»	158	504	»	»	»	»
Cruseilles	773	18	132	43	101	117	278	112	85		320	68	43	193	496	»	431	»	
Annemasse	435	6	75	33	45	75	179	94	57	73	231		»	114	299	224	»		»
Douvaine	428	7	57	45	»	127	204	90			216	33	24	109	»	»	373		
Évian	380	4	58	37	54	80	249	163	93	69	236	38	34	99	383	325	308	1115	121
Saint-Gingolph	395	5	122	152	155	309	422	331			»	»	»	279	886	»		»	
Gex	605	50	182	16	58	58	192	78	48		»	»	52	248	308	»	»	»	»
Seythenex	712	13	64	14	37	46	69	50	59	80	191	24	3	91	152	189	218	650	110
Col de Faverges	507	11	»	44	113	130	260	157	85	83	299	59	»	»	503	325	»	»	»
Leschaux	931	5	95	47	88	151	293	129	102	92	244	65	20	147	532	323	329	1331	126
Talloires	478	14	62	80	»	120	231	182	131	113	»	40	»	156	»	426	»	»	
Annecy	448	2	121	74	92	160	277	114	89	93	290	68	33	197	529	294	391	1411	127
Rumilly	334	17	94	51	62	110	261	71	62	63	243	48	37	162	433	196	328	1119	96
Les Échelles	387	28	185	99	160	187	393	143	77	78	311	96	53	312	740	298	460	1810	133
Novalaise	435	17	193	92	117	161	316	112	90	67	315	87	48	302	594	269	450	1615	151

Stations.	Altitude.	Janv.	Fév.	Mars.	Avril.	Mai.	Juin.	Juill.	Août.	Sept.	Oct.	Nov.	Déc.	1er trim.	2e trim.	3e trim.	4e trim.	Total de l'année.	Nombre de jours pluv.
Bassin du Rhône proprement dit, cours moyen (suite).																			
Chambéry (C. M.).	283	25	173	50	82	115	225	143	75	57	270	56	39	248	422	275	365	1310	173
Chambéry (E. N.)..	271	30	»	»	78	148	234	151	79	67	312	26	30	»	460	297	368	»	»
Pt de Beauvoisin...	230	30	217	145	173	326	247	84	66	»	»	42	37	392	746	»	»	»	»
Albens.....	361	24	132	64	76	194	196	83	87	48	298	53	47	220	466	218	398	1302	146
Le Chatelard	735	18	179	77	122	170	261	167	121	83	297	77	39	274	553	371	313	1611	160
Ruffieux.....	295	31	179	60	82	141	226	59	81	66	325	55	53	270	449	206	433	1358	132
Belley.....	282	37	143	81	39	88	169	88	66	58	224	42	24	261	296	212	290	1059	125
Lhuis.....	228	37	72	33	83	98	131	62	76	58	270	59	19	142	312	196	348	998	80
Nantua..... ...	484	54	235	113	127	138	374	142	80	88	264	65	45	402	639	310	374	1725	147
Neuville-s.-Ain....	251	57	165	82	124	86	250	89	74	88	267	64	61	304	460	251	392	1407	140
Hauteville	801	117	74	62	112	56	195	53	86	63	179	49	50	253	363	202	278	1096	178
Montluel	200	31	102	54	73	66	122	79	38	22	196	45	40	187	261	139	281	868	104
Yzeron.....	642	25	96	28	79	150	114	33	37	64	101	27	25	149	343	134	153	779	146
St-Genis-Laval (Obs.)	299	16	56	26	57	119	100	56	69	35	104	19	26	98	276	160	149	683	172
Bron.....	201	30	92	35	71	102	117	62	68	47	178	30	28	157	290	177	236	860	157
Lyon (Tête-d'Or)..	175	22	75	31	53	101	90	49	59	34	127	21	27	128	244	142	175	689	157
Lyon (Ft Lamotte).	178	15	46	28	46	79	70	43	42	33	124	15	24	89	195	118	163	565	117
Lyon (St-Irénée)...	260	24	77	25	62	111	70	50	63	38	122	22	28	126	243	151	172	692	184
La Valla.....	530	24	75	41	86	172	154	104	37	50	122	41	49	140	412	191	212	955	139
Mornant.....	343	21	69	16	72	110	130	67	48	28	82	17	15	106	312	143	114	675	146
Pierre Bénite.....	164	14	42	12	43	86	86	41	48	29	98	9	16	68	215	118	123	524	196
Saint-Romain-en-G.	167	28	62	32	60	104	107	57	43	37	145	13	22	122	271	137	180	710	120
Bassin de l'Isère.																			
Mégève.....	1113	13	186	57	69	124	208	178	152	49	270	29	24	256	401	379	323	1359	127
Tamié (fort).....	978	14	202	61	109	122	248	153	117	59	234	51	40	277	479	329	325	1410	133
Bonneval.....	1835	20	60	22	53	129	94	45	»	»	97	14	25	102	276	»	136	»	»
Bessans.....	1742	18	80	17	31	116	183	39	47	53	136	19	13	115	330	139	168	752	75
L'Esseillon (fort)..	1334	3	26	2	9	52	37	23	6	19	127	4	4	31	98	48	135	312	53
Mt-Cenis (Ref. 18).	2082	10	76	115	153	225	167	135	34	59	206	39	27	21	545	228	272	1246	119
Val d'Isère	1849	15	65	20	40	94	92	80	64	88	70	23	14	100	226	232	107	665	119
Fort du Télégraphe	1580	6	151	9	48	63	110	84	60	45	108	29	18	166	221	189	155	731	82
Modane.....	1060	5	191	18	42	67	71	50	41	40	183	14	7	214	180	131	204	729	93
Valmeinier	1594	8	182	30	88	59	112	80	60	42	154	29	16	220	259	182	199	860	147
Saint-Jean-d'Arves.	1311	10	230	46	117	82	157	87	71	51	181	31	15	286	356	209	227	1078	145
St-Jean-de-Maur. .	537	4	173	25	55	61	129	78	39	29	151	23	23	202	245	146	197	790	99
Montaimont.....	1128	»	117	»	»	»	»	100	66	»	»	»	»	»	»	»	»	»	»
Montgellafrey.....	1081	11	178	64	85	84	178	142	65	56	220	46	19	253	347	263	285	1148	98
Saint-Colomban ...	1148	8	225	51	110	64	149	135	71	72	220	58	32	284	322	278	310	1195	135
Saint-Martin-de-B..	1394	10	102	33	78	»	»	102	»	»	139	25	13	145	»	»	177	»	»
Sainte-Foy	1057	18	126	25	54	100	95	102	73	77	97	26	39	169	249	252	162	832	101
Bs-St-Maurice.....	851	10	250	17	51	73	124	76	27	39	35	105	9	277	248	142	149	816	84
Aime	690	5	137	21	37	73	69	76	52	49	90	24	32	163	179	177	146	665	86
Doucy.....	982	9	157	31	70	55	128	115	72	84	101	40	29	197	253	271	170	891	110
Pralognan.....	1421	10	126	33	62	125	160	129	90	71	»	54	13	169	347	290	»	»	»
Bozel.....	872	10	129	24	69	93	132	102	62	64	96	35	22	163	294	228	153	838	132
Moutiers.....	487	7	141	29	70	38	109	94	66	70	132	35	15	177	217	230	182	806	»

Stations.	Altitude.	Janv.	Fév.	Mars.	Avril.	Mai.	Juin.	Juill.	Août.	Sept.	Oct.	Nov.	Déc.	1er trim.	2 trim.	3e trim.	4e trim.	Total de l'année.	Nombre de jours pluv.
Bassin de l'Isère (suite).																			
Flumet	961	14	266	72	112	131	174	152	145	106	241	73	44	352	417	403	358	1530	154
Beaufort	745	12	205	62	115	100	177	173	171	91	169	73	37	279	392	435	279	1385	154
Aiguebelle	324	17	59	39	59	70	62	80	58	»	»	»	41	115	191	»	»		»
Montgilbert (fort)	1400	12	77	15	»	»	124	157	135	142	291	25	15	104		434	351		»
Bourget-en-Huile	830	10	221	79	»	»	»	»	»	»	»	»	»	310	»	»	»	»	
Allevard	465	»	»	»	»	»	»	159	91	32	»	»	»	»	»	282	»		»
Saint-Bonnet	1041	108	141	165	63	171	143	149	26	28	511	52	32	414	377	203	595	1589	106
Le Lautaret	2058	6	109	65	107	141	171	138	39	6	336	60	52	180	409	183	448	1230	52
La Grave	1515	8	179	45	46	40	27	20	29	9	86	29	18	232	113	58	133	536	48
La Mure	860	9	157	41	114	83	119	96	28	5	205	26	22	207	316	129	253	905	117
La Tronche	270	10	184	62	126	92	203	157	57	37	292	55	49	256	421	251	396	1324	173
Grenoble (E. N.)	218	7	133	53	76	37	102	93	48	13	269	41	28	193	265	154	338	950	95
Chamborand	610	»	»	»	61	171	243	52	63	15	223	31	0	»	475	130	254	»	»
Saint-Marcellin	281	»	»	»	»	157	»	»	»	»	»	»	»	»	»	»	»	»	»
Bassin de la Durance.																			
Mont-Genèvre	1856	5	56	24	40	63	73	44	20	6	154	14	8	85	176	70	176	507	87
Aiguilles	1451	32	75	25	92	183	133	95	53	40	260	55	0	132	408	188	315	1043	58
Embrun	850	11	65	40	75	54	88	67	42	22	164	14	4	116	217	131	182	646	96
Chorges	871	4	80	20	35	22	35	68	4	1	46	5	14	104	92	73	65	334	65
Gap (E. N.)	739	18	34	52	131	109	68	39	13	3	285	31	14	104	308	55	330	797	83
Gap (P. C.)	735	6	86	76	113	121	83	57	15	8	299	11	13	168	317	80	323	888	94
Veynes	837	18	88	»	»	»	100	69	16	3	249	37	29	»	»	88	315	»	»
Serres	675	25	66	29	94	144	85	66	20	13	248	35	6	120	323	99	289	831	69
Faucon	850	0	3	48	53	65	23	20	5	2	65	5	2	51	141	27	72	291	76
Orpierre	687	20	40	75	137	162	65	68	5	2	269	11	17	135	264	75	297	871	76
Laragne	569	24	37	34	112	130	127	65	15	»	293	22	2	95	369	»	317	»	»
Noyers	550	105	33	70	133	169	80	43	0	0	360	38	18	208	382	43	416	1049	70
Ribiers	523	35	25	33	31	120	67	»	»	»	279	»	12	93	218	»	»	»	»
Sisteron	490	43	5	82	44	74	77	27	2	0	259	34	11	130	105	29	304	658	84
Banon	845	25	6	75	134	178	169	78	3	8	197	38	5	106	481	89	240	916	68
St-Étienne-les-Or.	»	40	36	92	106	174	96	43	8	13	249	7	8	168	376	64	264	872	99
Volonne	445	101	29	52	88	108	106	53	11	5	188	30	7	182	302	69	225	778	72
Peyruis	410	102	22	67	102	162	130	32	2	27	181	16	2	191	394	61	199	845	48
Les Granons	490	80	10	25	90	90	48	10	5	5	47	8	5	115	228	20	60	423	41
Saint-Christol	858	58	43	100	111	158	98	38	8	21	169	21	26	201	367	67	216	851	93
Lagarde	1087	130	47	125	132	198	104	42	8	25	212	13	30	302	434	75	255	1066	72
Apt	226	35	19	56	104	116	49	31	0	0	98	13	20	110	269	31	131	541	46
Murs	537	84	27	61	104	177	69	60	5	3	153	20	9	172	350	68	182	772	57
Forcalquier	550	114	120	88	81	114	53	27	0	13	193	15	26	322	248	40	234	844	68
Manc	450	134	0	101	129	130	100	45	6	26	241	19	49	235	359	77	309	980	82
Manosque	370	70	50	50	105	170	75	50	0	15	175	10	15	170	350	65	200	785	52
Pierrevert	430	»	15	»	300	649	430	»	»	»	97	»	»	»	1379	»	»	»	»
Thorame (Haute)	1200	»	»	»	»	»	141	»	»	»	»	»	»	»	»	»	»	»	»
Barrême	720	42	29	40	73	64	210	47	5	21	195	30	4	111	347	73	229	760	77
Castellane	730	22	42	84	108	75	»	39	»	53	236	35	39	148	»	»	310	»	»
Mirabeau	234	91	36	38	89	140	44	24	0	0	134	7	6	165	273	24	247	609	76
Pertuis	209	31	29	25	116	103	28	30	0	4	150	11	14	85	247	34	175	541	83

Stations.	Altitude.	Janv.	Fév.	Mars.	Avril.	Mai.	Juin.	Juill.	Août.	Sept.	Oct.	Nov.	Déc.	1er trim.	2e trim.	3e trim.	4e trim.	Total de l'année.	Nombre de jours pluv.
Bassin de la Durance (suite).																			
Rognes	323	43	20	39	106	89	36	42	0	2	130	21	24	102	231	44	175	552	74
Les Taillades	264	36	36	53	93	70	28	23	0	0	99	19	23	125	191	23	141	480	60
Cavaillon	76	25	30	44	86	109	40	25	1	5	114	14	27	99	235	31	155	520	83
Bassins de l'Ardèche, de la Cèze et du Gard; petits bassins de la rive droite du Rhône.																			
N.-D.-des-Neiges	1082	97	19	»	»	»	»	»	»	»	»	»	»	»	»	»	»	»	»
La Bastide	1017	»	»	»	»	151	127	77	24	12	189	30	44	»	»	113	263	»	»
Belvezet	1194	22	8	69	57	138	169	86	34	7	105	26	39	99	364	127	170	760	112
Le Thort	1119	130	46	225	115	120	138	61	28	14	199	33	43	401	373	103	275	1152	170
Cubières	996	82	11	78	73	81	157	49	34	13	112	28	25	171	311	96	165	743	86
Barre	900	77	38	148	118	144	132	26	17	6	141	42	16	263	394	49	199	905	88
St-André-de-L.	690	153	21	250	198	124	212	31	23	6	162	49	28	424	534	60	239	1257	109
Vialas	522	120	26	306	165	112	125	33	20	17	212	44	15	452	402	70	271	1195	74
Prévenchères	818	137	33	246	132	151	169	43	23	7	209	33	42	416	452	73	284	1225	130
Villefort	597	163	20	321	178	141	159	39	26	8	259	36	29	504	478	73	324	1379	100
Mâlons	840	80	33	224	144	103	164	39	23	18	270	54	58	327	411	80	382	1210	108
Genolhac	?	57	27	320	128	159	228	30	»	13	226	21	41	404	515	»	288	»	»
Bessèges	180	45	12	216	133	75	88	18	22	3	206	33	30	273	296	43	269	881	65
Barjac	180	60	8	56	99	117	87	21	37	0	151	22	4	124	303	58	177	162	43
St-Ambroix	?	40	9	66	102	62	170	18	»	»	»	»	»	115	334	»	»	»	»
Pied-de-Borne	352	122	15	191	135	101	118	52	27	9	224	34	31	328	354	88	289	1059	122
Collet-de-Dèze	285	133	14	261	153	87	187	19	25	2	200	31	12	408	427	46	243	1124	74
St-Étienne-V.-F.	265	91	26	317	157	131	126	18	32	2	177	42	29	434	414	52	248	1148	105
La Grande-Combe	404	45	12	270	140	114	97	21	12	0	241	34	29	327	351	33	304	1015	59
Alais	140	38	14	112	115	117	125	37	36	7	205	15	30	164	357	80	250	851	62
St-André-de-Valb.	?	107	32	147	150	126	141	28	20	4	185	38	24	286	417	52	247	1002	71
St Jean-du-Gard	?	100	24	250	152	101	111	14	20	0	196	28	24	374	364	34	248	1020	48
Lasalle	?	116	27	292	199	143	129	14	19	4	173	29	18	435	471	37	220	1163	79
Anduze	?	65	31	154	152	53	99	18	12	0	182	22	38	250	304	30	242	826	49
Vezenobres	?	57	15	71	115	113	149	24	»	0	77	3	28	143	377	»	108	»	»
Lédignan	?	73	15	76	110	69	96	»	20	2	122	4	20	164	275	»	146	»	»
Saint-Chaptes	?	31	15	59	98	81	63	21	»	6	144	7	23	105	242	»	174	»	»
Montpezat	1000	74	44	226	120	135	111	130	25	10	257	51	39	344	366	165	347	1222	134
Privas (E. N.)	304	35	5	75	65	122	82	68	17	7	232	17	25	115	269	92	274	750	»
Lussan	305	42	9	47	68	120	141	14	12	1	133	12	21	98	329	27	166	620	51
Fons	?	5	2	0	89	37	40	7	8	0	111	14	4	7	166	15	129	317	38
Pont-St-Esprit	?	27	13	30	82	144	138	20	16	2	111	16	22	70	364	18	149	621	52
Bagnols	50	58	12	34	77	140	46	15	39	1	101	16	24	104	263	55	141	563	68
Roquemaure	?	42	17	45	77	111	92	26	16	0	94	20	14	104	280	42	128	554	62
Rochefort	56	43	20	40	46	100	64	20	»	»	85	14	19	103	210	108	»	»	»
Uzès	126	52	16	38	79	78	57	12	22	3	120	13	21	106	214	37	154	511	55
Remoulins	?	52	15	»	66	99	35	14	14	0	114	5	16	»	200	28	135	»	»
Lédenon	?	33	28	68	91	96	56	16	14	8	112	11	24	129	243	38	147	557	54
Pont-d'Avignon	?	49	22	33	52	95	60	22	14	7	71	19	6	104	207	43	96	450	44
Aramon	?	62	26	51	87	99	64	25	»	0	57	13	17	139	250	»	87	»	»
Beaucaire	10	41	27	44	124	126	32	30	3	5	100	19	32	112	282	38	151	583	68

Stations	Altitude.	Janv.	Fév.	Mars.	Avril.	Mai.	Juin.	Juill.	Août.	Sept.	Oct.	Nov.	Déc.	1er trim.	2e trim.	3e trim.	4e trim.	Total de l'année.	Nombre de jours pluv.
Bassin du Rhône proprement dit, cours inférieur.																			
Valence (E. N.)	125	36	35	44	61	149	63	40	50	1	144	48	16	115	273	91	208	687	106
Beaufort	417	»	»	»	»	»	»	»	29	13	178	39	31	»	»	»	248	»	»
Sâou	319	»	»	»	»	»	»	»	22	»	165	33	»	»	»	»	»	»	»
Die	410	24	90	58	121	141	158	86	39	14	202	57	29	172	420	139	288	1019	103
Beaurières	743	24	114	60	34	180	168	68	24	10	208	24	7	198	382	102	239	921	109
Rosans	683	25	50	35	109	122	120	63	16	7	242	24	15	110	351	86	281	828	85
Valréas	202	28	23	60	82	184	54	41	18	6	151	25	15	111	320	65	191	687	85
Lapalud	47	31	10	25	39	146	99	19	15	6	100	17	19	66	284	40	136	526	71
Bollène	55	48	16	27	79	115	66	28	24	1	116	24	7	91	260	53	147	551	65
Orange	39	56	20	53	95	161	121	48	25	2	119	26	19	129	377	75	164	745	75
Savoillans	533	85	49	116	134	204	90	68	22	11	254	32	23	250	428	101	309	1088	99
Sault	788	58	49	77	115	162	70	35	5	10	164	21	20	184	347	50	205	786	106
Mt Ventoux (Obre).	1900	141	53	132	209	319	118	80	19	18	348	35	54	396	646	117	437	1526	141
Bedouin	309	47	32	32	92	202	55	34	14	4	116	11	18	111	349	52	145	657	69
Carpentras	101	19	21	32	69	144	60	15	17	3	77	13	28	72	273	35	118	498	54
Malaucène	342	64	27	47	129	221	76	28	17	7	122	16	24	138	426	52	162	778	85
Avignon (E. N.)	24	52	20	98	67	106	51	19	11	20	89	4	17	170	224	50	110	554	85
Saint-Remy	60	30	29	49	85	110	2	18	0	8	104	35	9	108	197	26	148	479	60
Les Baux	202	20	22	»	38	98	22	12	0	5	78	46	15	»	158	17	139	»	»
Frigolet	102	37	25	28	67	108	52	32	5	8	83	24	19	90	227	45	126	488	81
Farimon	41	21	20	50	77	79	19	13	0	0	99	12	15	91	175	13	126	405	55
Saint-Martin-de-C.	20	33	27	42	74	60	25	17	0	0	120	18	19	102	159	17	157	435	54
Viguier	10	45	28	39	87	75	26	27	0	3	97	16	25	112	188	36	138	468	63
Saint-Gilles	?	31	16	26	102	66	34	12	2	5	»	»	»	73	202	19		»	»
Arles	15	28	29	46	89	69	24	20	1	3	113	21	27	103	182	24	161	470	71
Létourneau	4	14	22	33	57	47	16	21	0	5	125	12	14	69	120	26	151	366	35
Saintes-Maries	3	47	21	23	106	34	75	12	1	8	152	5	15	91	215	21	172	499	56
Giraud	1	19	21	32	62	58	35	18	1	3	146	7	30	72	155	22	183	432	55
Faraman	6	24	26	20	63	51	71	12	0	0	166	4	14	70	185	12	184	451	33
RÉGION DE NICE.																			
Petits bassins entre le Rhône et les Alpes.																			
Le Grand-Sambuc	615	80	42	61	105	107	27	44	0	13	143	15	14	183	239	57	172	651	77
Trets	243	49	40	43	60	116	47	51	0	4	122	15	10	132	223	55	147	557	62
Gréasque	322	60	30	51	119	107	28	29	0	1	152	17	12	141	254	30	181	606	91
Saint-Antonin	422	38	»	»	106	109	19	14	0	0	105	30	»	»	234	14	»		»
Aix (E. N.)	218	33	19	36	75	121	49	13	0	0	151	11	19	88	245	13	181	527	88
Aix (C. M.)	199	33	8	36	60	137	49	13	0	0	142	11	19	77	248	13	172	510	79
Réaltort	164	37	»	37	98	114	24	18	0	0	160	27	23	»	236	18	110	»	»
Bouc	259	44	27	37	83	113	14	5	0	0	123	7	25	108	210	5	155	478	»
Venelles	499	57	29	33	108	111	31	12	0	0	154	6	12	119	250	12	172	553	66
Bonneval	442	56	28	61	115	79	69	19	0	0	117	18	20	145	263	19	155	582	73
Pélissanne	84	39	21	46	92	67	26	25	0	0	110	21	»	106	185	25		»	»
Salon	74	35	18	43	55	90	19	14	0	0	58	45	19	96	164	14	122	396	53
Cornillon	110	46	30	35	69	84	16	11	1	2	105	18	20	111	169	14	143	437	69
Les Pennes	200	43	15	30	89	58	11	26	0	0	120	8	20	88	158	26	148	420	57
Berre	1	39	14	35	84	64	7	22	0	0	107	10	22	88	155	22	139	404	62
Saint-Chamas	4	27	27	41	72	94	10	14	0	7	127	13	24	95	176	21	164	456	62

Stations.	Altitude.	Janv.	Fév.	Mars.	Avril.	Mai.	Juin.	Juill.	Août.	Sept.	Oct.	Nov.	Déc.	1er trim	2e trim	3e trim.	4e trim.	Total de l'année.	Nombre de jours pluv.
Petits bassins entre le Rhône et les Alpes (suite).																			
Port-de-Bouc....	2	27	18	44	27	68	13	8	0	0	102	7	8	89	108	8	117	322	33
Aubagne.....	127	43	»	45	75	110	22	22	0	0	»	»	16	»	207	22	»	»	»
Marseille (Obs.)...	75	50	16	35	73	70	15	20	0	1	133	15	26	98	158	21	171	448	72
Cap Croisette.....	»	71	21	29	66	41	14	7	»	»	140	52	40	121	121	»	232	»	»
Phare de Planier..	4	5	»	14	29	36	10	9	0	4	122	8	19	»	75	13	149	»	»
La Ciotat.....	2	33	10	23	33	56	6	7	9	2	112	24	25	66	95	18	161	340	52
Pourcieux.....	331	66	35	72	113	113	31	26	0	9	175	37	22	173	257	35	234	699	82
Grasse.....	333	»	»	»	»	»	»	»	»	»	»	3	31	»	»	»	»	»	»
Draguignan (E. N.)	178	127	42	56	125	102	83	25	0	24	173	23	79	225	310	49	275	859	85
Hyères.....	40	60	24	67	97	60	20	5	6	6	140	25	34	151	177	17	199	544	91
Cap Sicié (sémaph.)	320	63	30	48	102	49	35	6	11	1	129	66	37	141	186	18	232	577	73
Toulon (Obs^re).....	11	54	19	79	108	67	39	17	5	8	134	64	33	152	214	30	231	627	99
Porquerolles (ph.).	64	55	11	23	50	25	12	3	17	6	70	90	66	89	87	26	156	358	66
Cannes (P. C.).....	5	120	29	51	137	39	57	4	1	24	206	36	124	200	233	29	366	828	73
Nice (E. N.).....	18	59	18	66	110	»	81	27	5	5	321	6	12	143	»	37	339	»	»
Nice (Obs^re).....	340	55	19	50	114	82	94	38	6	31	294	42	62	124	290	75	398	887	115
Villefranche (ph.).	63	120	7	38	76	36	13	8	3	2	272	40	64	165	125	13	376	679	69
La Garouppe (ph.).	81	174	27	51	134	41	48	14	1	8	218	44	78	252	223	23	340	838	88
CORSE.																			
Ajaccio (E. N.)....	16	88	105	40	103	49	13	7	17	18	142	75	60	233	165	42	277	717	106
La Giraglia (phare).	79	29	109	183	143	71	30	0	21	81	163	70	201	321	244	102	434	1101	60
Bastia.....	14	83	68	90	51	75	139	5	14	26	109	26	174	241	265	45	309	860	94
Ile Sanguinaire....	»	86	50	25	73	39	15	2	6	9	88	54	75	161	127	17	217	522	88
Pertusato (phare)..	83	95	77	39	90	30	44	0	0	11	160	41	88	211	164	11	289	675	96

FIN.

Bureau central Météorologique de France.

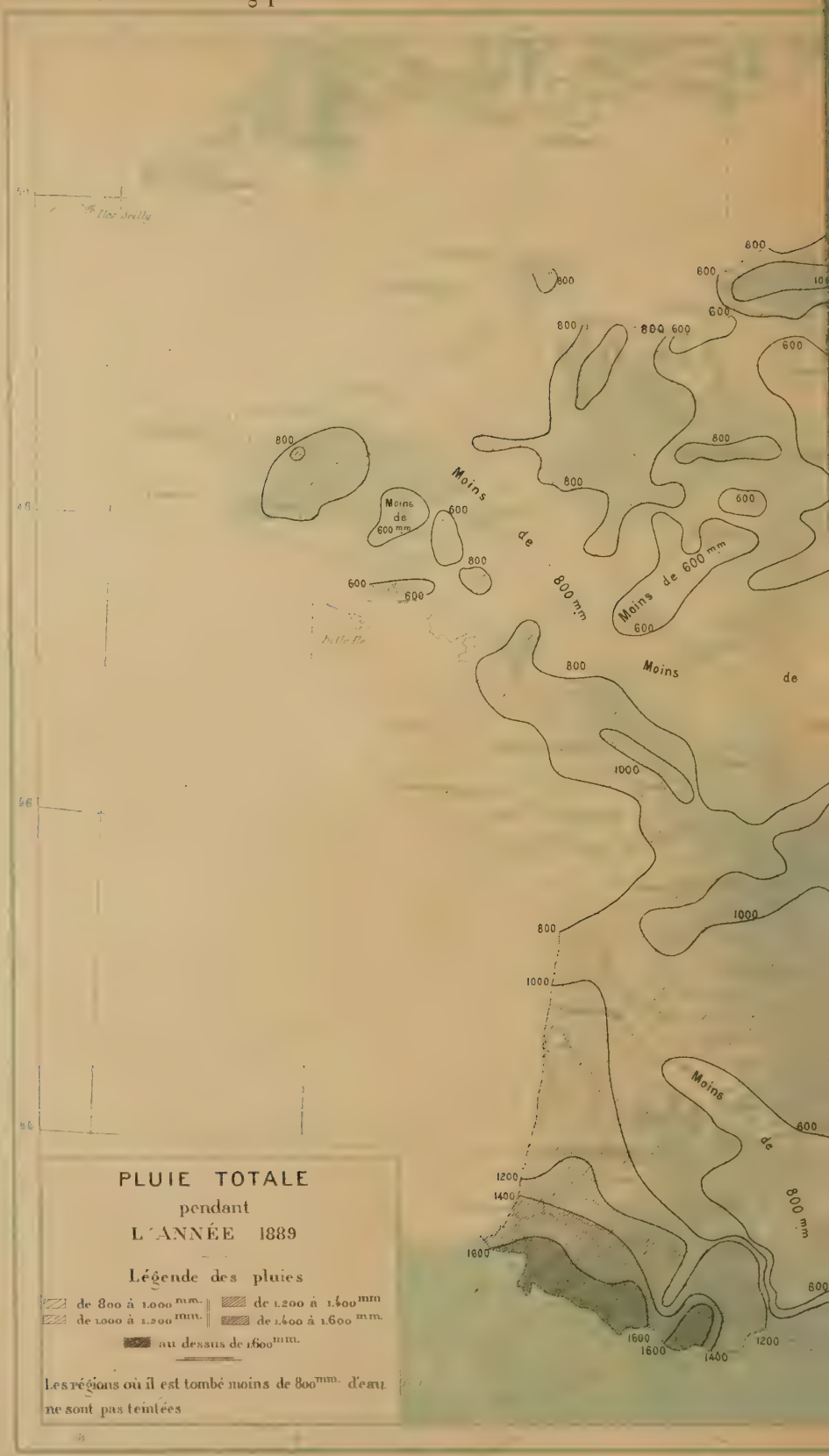

Moins
de
600mm
800
600
1000
1200
1400
1600
800mm
Moins de 800mm
Moins
de
800mm
600mm
Moins
de

Pluies du Mois de Janvier 1889.

Pluies du Mois de Février 1889.

Pluies du Mois de Mars 1889.

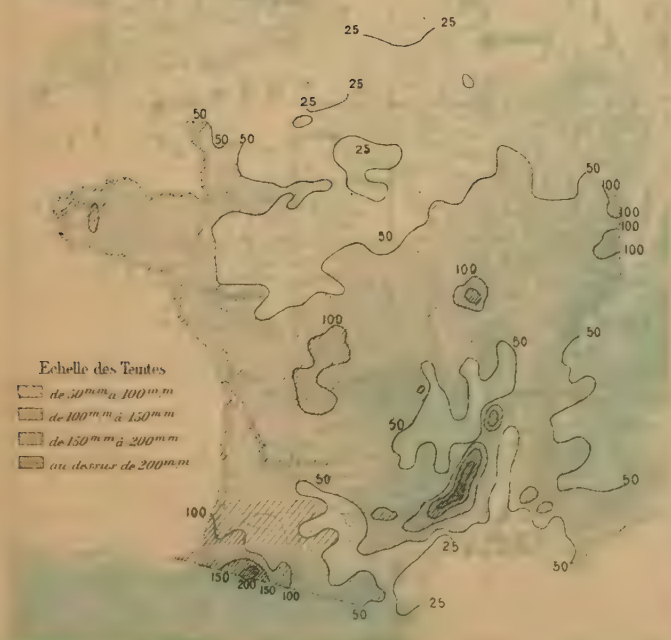

Pluies du Mois de Avril 1889.

Pluies du Mois de Mai 1889.

Pluies du Mois de Juin 1889.

Pluies du Mois de Juillet 1889.

Pluies du Mois d Août 1889.

Pluies du Mois de Septembre 1889.

Pluies du Mois d'Octobre 1889.

Pluies du Mois de Novembre 1889.

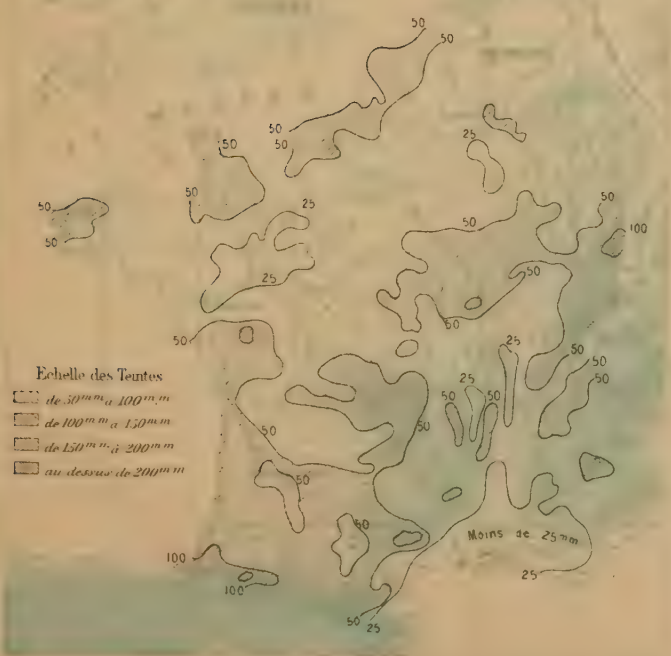

Pluies du Mois de Décembre 1889.

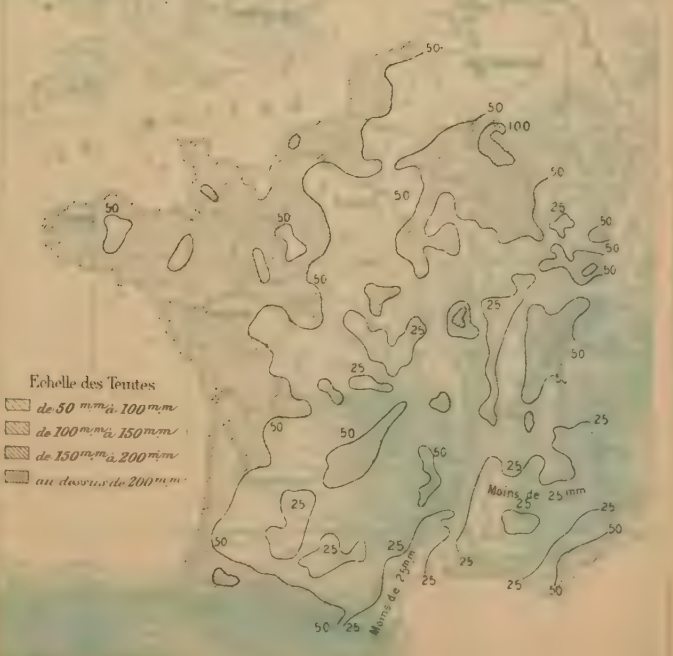

Pluies du 1er Trimestre de 1889

Pluies du 2me Trimestre de 1889

Pluies du 3me Trimestre de 1889

Pluies du 4me Trimestre de 1889



Gravé par Erhard Frres, 35 bis Rue Denfert-Rochereau — Paris.

Imp. Erhard Frres

TABLE DES MATIÈRES.

	Pages.
Sur le régime des pluies en France pendant l'année 1889	(1)
Tableaux d'observations :	
Janvier	1
Février	23
Mars	45
Avril	67
Mai	89
Juin	111
Juillet	133
Août	155
Septembre	177
Octobre	199
Novembre	221
Décembre	243
Résumé. — Total de chaque mois, de chaque trimestre, et total de l'année	265

	Planches
Planches. — Carte de la pluie tombée pendant l'année 1889	I
» chaque mois	II à IV
» chaque trimestre	V

ERRATA.

			mm		mm
Page	1.	— Amance, le 12 janvier	.	*au lieu de*	1
»	32.	— Ambert, le 7 février	5	»	20
»	32.	— Ambert, total de février	158	»	174
»	134.	— Châtenois, le 8 juillet	.	»	1
»	134.	— Neufchâteau (C. M.), le 7 juillet	0	»	.
»	168.	— Blanzaguet, le 31 août	.	»	1
»	256.	— La Châtaigneraie, le 8 décembre	4	»	.

Les observations d'Angoulême (P. C.) pour les mois de janvier (p. 14), février (p. 36), mars (p. 58) et avril (p. 80), celles de Foix (E. N.) pour le mois d'avril (p. 82) ont été inscrites par erreur au détail; ces observations paraissent défectueuses et doivent être supprimées.

COMPLÉMENTS.

Stations du département de la Charente-Inférieure.

Stations.	Alt.	Janv	Févr.	Mars.	Avril.	Mai.	Juin	Juill.	Août.	Sept.	Oct	Nov.	Déc.	1er trim.	2e trim.	3e trim	4e trim.	Année.
La Rochelle..	»	24	46	77	26	80	66	30	45	8	172	78	57	147	172	83	307	709
Courçon.....	»	29	48	»	»	76	72	42	»	»	157	41	61	»	»	»	259	»
Nuaillé.....	»	44	52	75	61	»	150	33	52	»	218	74	52	171	»	»	344	
Ile d'Aix.....	»	32	»	70	47	84	45	43	57	9	163	72	50	»	176	109	285	
La Vallée....	»	23	42	47	48	36	41	43	26	7	111	»	31	112	125	76	»	»
Trizay.....	»	27	59	63	28	49	70	27	50	15	66	46	54	149	147	92	166	554

16594 Paris. — Imprimerie GAUTHIER-VILLARS ET FILS, quai des Grands-Augustins, 55.

LIBRARY
WEATHER BUREAU
No. 14118.
Class